



GIUNTA REGIONALE DEL LAZIO

ESTRATTO DAL PROGRESSO VERBALE DELLA SEDUTA DEL 17/12/2008

ADDI' 17/12/2008 NELLA SEDE DELLA REGIONE LAZIO, VIA CRISTOFORO COLOMBO 212 ROMA, SI E' RIUNITA LA GIUNTA REGIONALE COSI' COMPOSTA:

MARRAZZO	Pietro	Presidente	FICHERA	Daniele	Assessore
MONTINO	Esterino	Vice	MANCINI	Claudio	"
ASTORRE	Bruno	Assessore	MICHELANGELO	Mario	"
COPPOLINI	Anna Salome	"	NIERI	Luigi	"
COSIA	Silvia	"	RODANO	Giulia	"
DALIA	Francesco	"	TIBAZZI	Alessandra	"
DE ANGELIS	Francesco	"	VALENTINI	Daniela	"
DI CARLO	Marco	"	ZARATTI	Roberto	"
DI STEFANO	Marco	"			

ASSISTE IL SEGRETARIO: Paolo TACONIS

***** OMISSIS

ASSENTI: MARRAZZO COSTA - NIERI - VALENTINI

DELIBERAZIONE N. 910

Oggetto:

Piano delle alienazioni o/o valorizzazione immobiliari redatto ai sensi dell'articolo 58 del Decreto Legge 25 giugno 2008 n. 112, convertito con legge 6 agosto 2008 n. 133.



910 17 DIC. 2008 *12*

OGGETTO: Piano delle alienazioni e/o valorizzazioni immobiliari redatto ai sensi dell'articolo 58 del Decreto Legge 25 giugno 2008 n. 112, convertito con legge 6 agosto 2008 n. 133.

LA GIUNTA REGIONALE

Su proposta dell'Assessore alle Risorse Umane, Demanio e Patrimonio;

- VISTO** lo Statuto della Regione Lazio;
- VISTA** la Legge regionale 18 febbraio 2002, n. 6, e successive modificazioni ed integrazioni recante "*Disciplina del sistema organizzativo della Giunta e del Consiglio e disposizioni relative alla dirigenza ed al personale regionale*";
- VISTO** il Regolamento regionale 6 settembre 2002, n. 1 e successive modificazioni "*Regolamento di organizzazione degli uffici e dei servizi della Giunta Regionale*";
- VISTA** la legge regionale 28 aprile 2006, n. 4 "*Legge finanziaria regionale per l'esercizio 2006*", in particolare l'articolo 19 concernente norme in materia di valorizzazione del patrimonio immobiliare regionale;
- CONSIDERATO** che la Regione Lazio, ai sensi del comma 16 dell'articolo 1 della legge regionale n. 10/2006, "al fine di una razionale, efficiente ed efficace gestione dei beni immobili di sua proprietà" ha avviato un "intervento straordinario di ricognizione del demanio e del patrimonio regionali";
- CONSIDERATO** che alla luce delle prime risultanze del predetto censimento con deliberazione della Giunta regionale 23 giugno 2008, n. 443 è stato approvato un aggiornamento dell'inventario dei beni immobili regionali;
- ATTESO** che il predetto censimento avviato a settembre del 2007 è tuttora in corso di svolgimento;
- VISTO** l'art. 58 del Decreto Legge 25 giugno 2008 n. 112, convertito con legge 6 agosto 2008 n. 133, che dispone che le Regioni, Province, Comuni e altri Enti Locali procedano al riordino, gestione e valorizzazione del patrimonio immobiliare individuando tramite deliberazione dell'Organo di Governo l'elenco di beni immobili suscettibili di valorizzazione o di dismissione, elenco che costituisce il piano delle valorizzazioni e alienazioni immobiliari da allegarsi al bilancio di previsione degli enti;
- RILEVATO** che alcuni beni inseriti nel citato inventario regionale non risultando strumentali all'esercizio delle funzioni istituzionali della Regione Lazio, possono formare il piano di dismissioni e/o valorizzazioni, composto dagli immobili elencati negli allegati n. 1), "Piano delle alienazioni immobiliari redatto ai sensi dell'art. 58, L. n. 133/2008" e n. 2) "Piano delle valorizzazioni e/o alienazioni immobiliari redatto ai sensi dell'art. 58, L. n. 133/2008", che costituiscono parte integrante della presente deliberazione;



910 17 DIC. 2008 B

ATTESO

che l'allegato n. 1) afferente il "piano di alienazioni" prevede beni classificati nell'inventario regionale tra i beni del patrimonio disponibile, ovvero, dei beni appartenenti al patrimonio indisponibile, i quali, in considerazione del loro attuale utilizzo sono stati dismessi dalle funzioni istituzionali regionali;

RITENUTO

che le case cantoniere ex ANAS attualmente classificate nel menzionato inventario della Regione Lazio tra i beni appartenenti al demanio, fatte salve quelle necessarie alla gestione del demanio stradale di competenza delle Province, possono essere ricomprese tra i beni immobili non più strumentali all'esercizio delle funzioni istituzionali dell'Ente Regione e, pertanto, inserite nel piano di "valorizzazione e/o alienazioni", allegato n. 2), di cui al citato art. 58 del Decreto Legge 25/06/2008 n. 112, convertito in legge 6/8/2008 n. 133;



CONSIDERATO

che nel predetto allegato n. 2) afferente il piano di "valorizzazione e/o alienazioni" sono inseriti, altresì, beni immobili appartenenti al patrimonio disponibile regionale per i quali a seguito delle necessarie verifiche prescritte dal citato articolo 58 della legge n. 133/2008, sia possibile procedere alla loro valorizzazione e/o alienazione;

RILEVATA

la necessità di demandare a successivi provvedimenti della Giunta regionale l'individuazione dei criteri e delle modalità di attuazione dei piani di alienazione e/o valorizzazione dei beni immobili di cui ai citati allegati, tenuto anche conto del comma 6, dell'articolo 58, della citata legge n. 133/2008;

DATO ATTO

che ai sensi del terzo comma dell'articolo 58, del decreto legge 25 giugno 2008 n. 112, convertito in legge n. 133/2008, i Piani delle alienazioni/o valorizzazioni immobiliari devono essere pubblicati sul Bollettino Ufficiale della Regione Lazio;

ATTESO

che la presente deliberazione non è soggetta alla procedura di concertazione con le parti sociali;

ALL'UNANIMITA'

DELIBERA

Le premesse formano parte integrante e sostanziale della presente deliberazione,

1) Di approvare i Piani di alienazione e/o valorizzazione immobiliari regionali, redatti ai sensi dell'articolo 58, primo comma, del D.L. 25 giugno 2008 n. 112, convertito in legge 6 agosto 2008 n. 133, costituiti dagli immobili non strumentali all'esercizio delle funzioni istituzionali della Regione Lazio e descritti negli allegati n. 1) "Piano delle alienazioni immobiliari redatto ai sensi dell'art. 58, L. n. 133/2008" e n. 2) "Piano delle valorizzazioni e/o alienazioni immobiliari redatto ai sensi dell'art. 58, L. n. 133/2008", che costituiscono parte integrante del presente provvedimento.

Con successivi provvedimenti della Giunta regionale verranno individuati i criteri e le modalità di attuazione dei piani di alienazione e/o valorizzazione dei beni immobili di cui al punto 1) tenuto anche conto del comma 6, dell'articolo 58, della citata legge 133/2008.



910 *BB*

Con successivi provvedimenti della Giunta Regionale verranno approvati gli ulteriori piani di valorizzazione e/o alienazione di immobili non strumentali all'esercizio dell'attività istituzionale della Regione Lazio, sulla base della progressiva realizzazione del censimento del patrimonio immobiliare regionale.

La presente deliberazione sarà pubblicata nel Bollettino Ufficiale della Regione Lazio.




allegato 1



allegato 2

IL VICE PRESIDENTE: F.to Esterino MONTINO
IL SEGRETARIO: F.to Paolo IACONIS


ROMA 18 DIC. 2008



**PIANO DELLE ALIENAZIONI IMMOBILIARI REDATTO AI SENSI DELL' ART.58, L. N.
133/2008**

N°	COMUNE	LOCALIZZAZIONE	DESTINAZIONE D'USO ATTUALE
1	ALATRI	LOCALITA' LE FRASCETTE	n° 10 unità abitative - in disuso
2	APRILIA (LT)	VIA DEGLI OLEANDRI, 14	n° 1 unità abitativa
3	LATINA	VIA FORO APPIO, 4 Piano 1	n° 1 unità abitativa
4	LATINA	LOCALITA' BORGO GRAPPA	n° 1 unità abitativa
5	LATINA	INTERPERPODERE ZI' MARIA	n° 4 unità abitative fatiscenti
6	LATINA	VIA LITORANEA	n° 1 unità abitativa
7	LATINA	BORGO GRAPPA, 4 Piano T	n° 1 unità abitativa
8	PONTINIA (LT)	PIAZZA INDIPENDENZA	n° 1 unità abitativa
9	PONTINIA (LT)	PIAZZA INDIPENDENZA, 4	n° 1 unità abitativa
10	PONTINIA (LT)	VIA DELLA LIBERTA'	n° 1 unità abitativa
11	PONTINIA (LT)	VIA MIGLIARA, 48	n° 1 unità abitativa
12	SABAUDIA (LT)	CORSO VITTORIO EMANUELE III, 1	n° 1 unità abitativa
13	SABAUDIA (LT)	CORSO VITTORIO EMANUELE III, 29	n° 1 unità abitativa
14	SABAUDIA (LT)	VIA EMANUELE FILIBERTO DETTO TESTA DI FERRO, 3	n° 1 unità abitativa
15	SABAUDIA (LT)	PIAZZA DEL MERCATO, 15	n° 1 unità abitativa
16	SABAUDIA (LT)	PIAZZA DELLA CHIESA	n° 1 unità abitativa
17	SABAUDIA (LT)	LOCALITA' BORGO VODICE, 14	n° 1 unità abitativa
18	SABAUDIA (LT)	PIAZZA DELLA CHIESA, 81	n° 2 unità abitative
19	SABAUDIA (LT)	VIA EMANUELE FILIBERTO, 7	n° 1 unità abitativa
20	SAN FELICE CIRCEO (LT)	LOCALITA' BORGO MONTENERO	n° 14 unità abitative
21	TERRACINA (LT)	VIA DEGLI DEI, 4 Piano T	n° 1 unità abitativa
22	TERRACINA (LT)	VIA FABIO FILZI Piano 1	n° 1 unità abitativa
23	TERRACINA (LT)	PIAZZA XXIV MAGGIO, Piano T	n° 1 unità abitativa
24	TERRACINA (LT)	LOCALITA' BORGO HERMADA	n° 8 unità abitative
25	LABICO (RM)	VIA ROMA, 3	n° 1 unità abitativa
26	LABICO (RM)	VIA ROMA, 3b	n° 1 unità abitativa
27	LABICO (RM)	VIA ROMA, 3c	n° 1 unità abitativa
28	ROMA	CIRCONVALLAZIONE APPIA, 91	n° 42 unità abitative
29	ROMA	PIAZZA DI SANTA APOLLONIA, 12	n° 1 unità abitativa
30	ROMA	VIA DELLA BATTERIA NOMENTANA, 84	n° 20 unità abitative
31	ROMA	VIA SANTA CROCE IN GERUSALEMME, 102	n° 1 unità abitativa
32	ROMA	VIA SANTA CROCE IN GERUSALEMME, 104	n° 1 unità abitativa
33	ROMA	VIA ASMARA, 58	n° 3 unità abitative
34	ROMA	VIA BOLZANO, 1	n° 3 unità abitative
35	ROMA	VIA CAPITAN OTTOBONO, 13	n° 14 unità abitative
36	ROMA	VIA DEL MORO, 37	n° 12 unità abitative
37	ROMA	VIA DEL MORO, 38	n° 1 unità abitativa
38	ROMA	VIA DELLA MERCEDE, 52	n° 3 unità abitative
39	ROMA	VIA DELLA TRASFIGURAZIONE, 6	n° 30 unità abitative
40	ROMA	VIA DELLA TRASFIGURAZIONE, 14	n° 22 unità abitative
41	ROMA	VIA FILOMUSI GUELF, 50	n° 14 unità abitative
42	ROMA	VIA GIACOMO FOLCHI, 32	n° 1 unità abitativa
43	ROMA	VIA EDOARDO JENNER, 135	n° 25 unità abitative
44	ROMA	VIA LUSITANIA, 26	n° 1 unità abitativa
45	ROMA	VIA MARMORATA, 149	n° 1 unità abitativa

ALLEG. alla DELIB. N. 310
DEL 17 DIC. 2008



Direzione Regionale Demanio,
Patrimonio e Provveditorato
IL DIRETTORE
Dott. Ing. Claudio A. Manicocchi

46	ROMA	VIA MONTE BIANCO, 114	n° 40 unità abitative
47	ROMA	VIA ODERISI DA GUBBIO, 49 - 51 - 53	n° 7 unità abitative
48	ROMA	VIA PRINCIPE AMEDEO, 323	n° 1 unità abitativa
49	ROMA	VIA RAVENNA, 34	n° 1 unità abitativa
50	ROMA	VIA RUGANTINO	n° 4 unità abitative
51	ROMA	VIA SAN TOMMASO D'AQUINO, 11a	n° 1 unità abitativa
52	ROMA	VIA ANDREA SACCHI, 36	n° 2 unità abitative
53	ROMA	VIA TARVISIO, 2	n° 2 unità abitative
54	ROMA	VIA DI TORRE SPACCATA, 157	n° 1 ex alloggio di servizio (ora abitazione)
55	ROMA	VIA ULPIANO, 11	n° 2 unità abitative
56	ROMA	VIA VAL SERIANA, 19	n° 36 unità abitative
57	ROMA	VIALE DI VILLA PAMPHILI, 29	n° 25 unità abitative
58	ROMA	VIA DI PARIONE, 37	n° 10 unità abitative
59	FIUMICINO - ROMA	VIA RE DI PUGLIA, 10, 12, 14	n° 5 unità abitative
60	ROMA	VIA CASSIA, 472	n° 3 ex alloggi di servizio (ora abitazioni)
61	ROMA	VIA CASSIA, 472	porzione immobile - uso ufficio
62	ROMA	PIAZZA BUENOS AIRES, 5	porzione immobile - uso ufficio
63	ROMA	PIAZZA GIUSEPPE VERDI, 8	porzione immobile - uso ufficio
64	ROMA	VIA DI TORRE SPACCATA, 157	porzione immobile - uso ufficio
65	ROMA	VIALE ADRIATICO, 140/142	porzione immobile - uso ufficio
66	LATINA	VIA CERRETO LA CROCE	Coop. OASI DI VITA - Ex Centro Accoglienza
67	LATINA	STRADA MONFALCONE, 23	Ass. ALKARAMA - Ex Centro Accoglienza
68	ROMA	VIA SAN TOMMASO D'AQUINO, 11/a	uso uffici + autorimessa


**Direzione Regionale Demanio,
Patrimonio e Provveditorato**
IL DIRETTORE
Dott. Ing. Claudio A. Mammocchi



**PIANO DELLE VALORIZZAZIONI E/O ALIENAZIONI IMMOBILIARI REDATTO AI SENSI
DELL'ART. 58, L. N. 133/2008**

	LOCALIZZAZIONE			DESTINAZIONE D'USO ATTUALE
	COMUNE	FOGLIO	PART.	
1	APRILIA	25	10	ABITAZIONE E FABBRICATI AGRICOLI
2	APRILIA	25	13	TERRENO
3	APRILIA	25	18	ABITAZIONE E FABBRICATI AGRICOLI
4	APRILIA	25	24	TERRENO
5	APRILIA	25	33	TERRENO
6	APRILIA	25	34	TERRENO
7	APRILIA	25	35	TERRENO
8	APRILIA	25	8	2 ABITAZIONI
9	APRILIA	14	35	TERRENO
10	APRILIA	10	27	TERRENO
11	APRILIA	20	9	TERRENO
12	APRILIA	20	4	TERRENO
13	APRILIA	20	3	TERRENO
14	APRILIA	20	13	TERRENO
15	APRILIA	26	14	TERRENO
16	APRILIA	26	15	TERRENO
17	APRILIA	26	16	TERRENO
18	APRILIA	26	24	TERRENO
19	BORGO FAITI	158	8 Sub. 6	FABBRICATO C/3
20	BORGO GRAPPA	277	9	LOCALE ARTIGIANALE
21	BORGO GRAPPA	277	27	TERRENO
22	BORGO GRAPPA	277	111	TERRENO
23	BORGO GRAPPA	277	282	LOCALE ARTIGIANALE
24	BORGO GRAPPA	277	286	LOCALE ARTIGIANALE
25	BORGO GRAPPA	277	289	PARCHEGGIO X CAMION
26	BORGO GRAPPA	277	292	2 CASE DIROCCATE, 1 SILOS, PARCHEGGIO X CAMION
27	BORGO GRAPPA	277	296	TERRENO
28	BORGO GRAPPA	277	299	LOCALE ARTIGIANALE
29	BORGO GRAPPA	277	702	ABITAZIONE
30	CISTERNA DI LATINA	146	304 Sub. 2	ABITAZIONE
31	CISTERNA DI LATINA	146	305	ABITAZIONE
32	CISTERNA DI LATINA	146	30 Sub. 1	1 RUDERE E CAPANNONI
33	CISTERNA DI LATINA	148	11	TERRENO
34	CISTERNA DI LATINA	148	13	TERRENO
			14 Porz. A	TERRENO
35	CISTERNA DI LATINA	148	14 Porz. B	TERRENO
36	CISTERNA DI LATINA	148	19	DEPOSITO
				ABITAZIONE, STALLE E RIMESSE AGRICOLE
37	CISTERNA DI LATINA	148	263	
38	CISTERNA DI LATINA	148	21	TERRENO
39	CISTERNA DI LATINA	148	22	TERRENO
			14 Porz. AA	TERRENO
40	CISTERNA DI LATINA	148	14 Porz. AB	TERRENO
41	CISTERNA DI LATINA	146	345	TERRENO
42	CISTERNA DI LATINA	146	343	TERRENO
43	CISTERNA DI LATINA	146	347	ABITAZIONE E FABBRICATI AGRICOLI
44	CISTERNA DI LATINA	146	346	TERRENO
45	CISTERNA DI LATINA	41	62	TERRENO
46	CISTERNA DI LATINA	39	17	TERRENO
47	CISTERNA DI LATINA	145	74	TERRENO
48	CISTERNA DI LATINA	145	64	TERRENO
49	CISTERNA DI LATINA	145	65	TERRENO
50	FORMIA	16	45	FABB. RURALE
51	FORMIA	16	93	ENTE URBANO
52	FORMIA	16	47	TERRENO
53	FORMIA	16	48	TERRENO
54	FORMIA	16	49	TERRENO
55	FORMIA	16	73	TERRENO
56	FORMIA	16	314	TERRENO
57	LATINA	158	88	TERRENO
58	LATINA	158	110	TERRENO
59	LATINA	168	229	TERRENO

ALLEG. alla DELIB. N. 910/08
DEL 17 DIC. 2008



Direzione Regionale Demanio,
Patrimonio e Provveditorato
L. DIRETTORE
Dott. Ing. Claudio A. Mantocchi

60	LATINA	272	33	TERRENO
61	LATINA	277	282	ABITAZIONE
62	LATINA	272	2	TERRENO
63	LATINA	272	62	TERRENO
64	LATINA	272	98	LOCALE ARTIGIANALE
65	LATINA	272	102	TERRENO
66	LATINA	272	103	TERRENO
67	PONTINIA	64	13	PARCHEGGIO
68	PONTINIA	64	6	PARCHEGGIO
69	PONTINIA - Località Gricilli	87	39	TERRENO
70	PONTINIA - Località Gricilli	87	17	TERRENO
71	PONTINIA - Località Gricilli	1	53	TERRENO
72	PONTINIA - Località Gricilli	1	14	TERRENO
73	PONTINIA	63	15	LOCALE ARTIGIANALE
74	PONTINIA	63	17	LOCALE ARTIGIANALE
75	PONTINIA	63	19	LOCALE ARTIGIANALE
76	PONTINIA	63	21	LOCALE ARTIGIANALE
77	PONTINIA	63	23	LOCALE ARTIGIANALE
78	PONTINIA	63	25	LOCALE ARTIGIANALE
79	PONTINIA	63	26	LOCALE ARTIGIANALE
80	PONTINIA	63	102	LOCALE ARTIGIANALE
81	PONTINIA	63	103	LOCALE ARTIGIANALE
82	SABAUDIA	110	199	TERRENO
83	SABAUDIA	110	826	TERRENO
84	SABAUDIA	110	197	TERRENO
85	SABAUDIA	116	299	VERDE PUBBL.
86	SABAUDIA	116	64	VERDE PUBBL.
87	SABAUDIA	2	2	VERDE RURALE
88	SABAUDIA	18	1	VERDE RURALE
89	SABAUDIA	18	2	VERDE RURALE
90	SABAUDIA	37	8	VERDE RURALE
91	SABAUDIA	37	11	VERDE RURALE
92	SABAUDIA	31	12	VERDE RURALE
93	SABAUDIA	31	13	VERDE RURALE
94	SABAUDIA	12	20	VERDE RURALE
95	SABAUDIA	110	177	LOCALE ARTIGIANALE
96	SABAUDIA	110	181	TERRENO
97	SABAUDIA	110	186	TERRENO
98	SABAUDIA	110	187	TERRENO
99	SABAUDIA	110	188	TERRENO
100	SABAUDIA	110	189	TERRENO
101	SABAUDIA	110	190	TERRENO
102	SABAUDIA	110	191	TERRENO
103	SABAUDIA	110	192	TERRENO
104	SABAUDIA	110	193	TERRENO
105	SABAUDIA	110	860	TERRENO
106	SABAUDIA	110	76	TERRENO
107	SABAUDIA	110	2	TERRENO
108	SABAUDIA	110	10	TERRENO
109	SABAUDIA	110	21	TERRENO
110	SABAUDIA	110	176	TERRENO
111	SABAUDIA	110	825	TERRENO
112	SABAUDIA	110	1503	SCUOLA PUBBLICA
113	SABAUDIA - Rio Martino	5	1	TERRENO
114	SABAUDIA - Rio Martino	5	2	TERRENO
115	SABAUDIA - Rio Martino	2	11	TERRENO
116	SABAUDIA - Rio Martino	9	1	TERRENO
117	SABAUDIA - Rio Martino	9	2	TERRENO
118	SABAUDIA - Rio Martino	17	2	TERRENO
119	SABAUDIA - Rio Martino	17	3	TERRENO
120	SAN FELICE CIRCEO	28	88	ABITAZIONE
121	SAN FELICE CIRCEO	20	92	PINETA
122	SAN FELICE CIRCEO	20	98	TERRENO
123	SAN FELICE CIRCEO	20	103	PINETA
124	SAN FELICE CIRCEO	21	65	TERRENO
125	SAN FELICE CIRCEO	28	285	TERRENO
126	TERRACINA	119	271	ABITAZIONE
127	TERRACINA	155	55	RUDERE DI SCUOLA
128	APRILIA (LT)		N° 3	CASE CANTONIERE
129	BROCCOSTELLA (LT)		N° 1	CASE CANTONIERE
130	CAMPO DI MELE (LT)		N° 1	CASE CANTONIERE

Direzione Regionale Demanio,
 Patrimonio e Provveditorato
 L. DIRETTORE
 Dott. Ing. Claudio A. Mammacchi

131	FONDI (LT)		N° 1	CASE CANTONIERE
132	LATINA		N° 4	CASE CANTONIERE
133	PRIVERNO (LT)		N° 2	CASE CANTONIERE
134	SPIGNO SATURNIA (LT)		N° 2	CASE CANTONIERE
135	ALATRI (FR)		N° 1	CASE CANTONIERE
136	ANAGNI (FR)		N° 1	CASE CANTONIERE
137	BROCCOSTELLA (FR)		N° 1	CASE CANTONIERE
138	CASSINO (FR)		N° 2	CASE CANTONIERE
139	CEPRANO (FR)		N° 1	CASE CANTONIERE
140	GUARCINO (FR)		N° 1	CASE CANTONIERE
141	PIEDIMONTE S. GERMANO (FR)		N° 1	CASE CANTONIERE
142	PONTECORVO (FR)		N° 2	CASE CANTONIERE
143	ROCCASECCA (FR)		N° 1	CASE CANTONIERE
144	S. DONATO VAL DI COMINO (FR)		N° 2	CASE CANTONIERE
145	VEROLI (FR)		N° 1	CASE CANTONIERE
146	CAMPOFOROGNA (RI)		N° 1	CASE CANTONIERE
147	LEONESSA (RI)		N° 1	CASE CANTONIERE
148	ORVINO (RI)		N° 1	CASE CANTONIERE
149	PIAN DEL VALLI (RI)		N° 1	CASE CANTONIERE
150	RIETI		N° 2	CASE CANTONIERE
151	S. ELPIDIO DI PESCOROCCHIANO (RI)		N° 1	CASE CANTONIERE
152	VAZIA (RI)		N° 1	CASE CANTONIERE
153	CAPRANICA (VT)		N° 2	CASE CANTONIERE
154	FALERIA S. ORESTE (VT)		N° 1	CASE CANTONIERE
155	MONTALTO DI CASTRO (VT)		N° 2	CASE CANTONIERE
156	MONTEFIASCONE (VT)		N° 2	CASE CANTONIERE
157	NEPI (VT)		N° 1	CASE CANTONIERE
158	SASSACCI (VT)		N° 2	CASE CANTONIERE
159	S. LORENZO NUOVO (VT)		N° 2	CASE CANTONIERE
160	SUTRI (VT)		N° 1	CASE CANTONIERE
161	VALENTANO (VT)		N° 1	CASE CANTONIERE
162	VETRALLA (VT)		N° 4	CASE CANTONIERE
163	VITERBO		N° 3	CASE CANTONIERE
164	VITORCHIANO (VT)		N° 1	CASE CANTONIERE
165	ALBANO CECCHINA (RM)		N° 1	CASE CANTONIERE
166	ANGUILLARA (RM)		N° 2	CASE CANTONIERE
167	ANZIO (RM)		N° 1	CASE CANTONIERE
168	ARSOLI (RM)		N° 1	CASE CANTONIERE
169	BRACCIANO (RM)		N° 1	CASE CANTONIERE
170	CAMPAGNANO (RM)		N° 2	CASE CANTONIERE
171	CIAMPINO (RM)		N° 1	CASE CANTONIERE
172	FRASCATI (RM)		N° 2	CASE CANTONIERE
173	GENAZZANO (RM)		N° 1	CASE CANTONIERE
174	GUIDONIA (RM)		N° 2	CASE CANTONIERE
175	LARIANO (RM)		N° 1	CASE CANTONIERE
176	LAVINIO (RM)		N° 1	CASE CANTONIERE
177	MARCELLINA (RM)		N° 2	CASE CANTONIERE
178	MARINO (RM)		N° 1	CASE CANTONIERE
179	MERLUZZA (RM)		N° 1	CASE CANTONIERE
180	MONTEPORZIO CATONE (RM)		N° 2	CASE CANTONIERE
181	MORLUPO (RM)		N° 1	CASE CANTONIERE
182	OSTIA ANTICA (RM)		N° 3	CASE CANTONIERE
183	PALESTRINA (RM)		N° 2	CASE CANTONIERE
184	PALOMBARA (RM)		N° 1	CASE CANTONIERE
185	POMEZIA (RM)		N° 2	CASE CANTONIERE
186	RIANO (RM)		N° 1	CASE CANTONIERE
187	RIGNANO FLAMINIO (RM)		N° 2	CASE CANTONIERE
188	ROMA		N° 36	CASE CANTONIERE
189	ROVIANO (RM)		N° 1	CASE CANTONIERE
190	SACROFANO (RM)		N° 1	CASE CANTONIERE
191	S. CESAREO (RM)		N° 1	CASE CANTONIERE
192	SEGNI (RM)		N° 1	CASE CANTONIERE
193	SUBIACO (RM)		N° 2	CASE CANTONIERE
194	TIVOLI (RM)		N° 3	CASE CANTONIERE
195	VELLETRI (RM)		N° 1	CASE CANTONIERE
196	VICOVARO (RM)		N° 1	CASE CANTONIERE
197	ZAGAROLO (RM)		N° 1	CASE CANTONIERE
198	FIUMICINO - LOCALITA' ISOLA SACRA	1059	129	SEMINATIVO
199	FIUMICINO - LOCALITA' ISOLA SACRA	1059	779	FONDO UNICO ACCERATMENTO
200	FIUMICINO - LOCALITA' ISOLA SACRA	1060	20	PASCOLO



201	FIUMICINO - LOCALITA' ISOLA SACRA	1060	62	PRATO
202	FIUMICINO - LOCALITA' ISOLA SACRA	1060	65	PRATO
203	FIUMICINO - LOCALITA' ISOLA SACRA	1060	67	PRATO
204	FIUMICINO - LOCALITA' ISOLA SACRA	1060	345	PRATO
205	FIUMICINO - LOCALITA' ISOLA SACRA	1060	347	PRATO
206	FIUMICINO - LOCALITA' ISOLA SACRA	1060	348	PRATO
207	FIUMICINO - LOCALITA' ISOLA SACRA	1060	349	PRATO
208	FIUMICINO - LOCALITA' ISOLA SACRA	1060	350	PRATO
209	FIUMICINO - LOCALITA' ISOLA SACRA	1060	351	PRATO
210	FIUMICINO - LOCALITA' ISOLA SACRA	1061	8	ORTO IRRIGUO
211	FIUMICINO - LOCALITA' ISOLA SACRA	1061	10	ORTO IRRIGUO
212	FIUMICINO - LOCALITA' ISOLA SACRA	1061	13	VIGNETO
213	FIUMICINO - LOCALITA' ISOLA SACRA	1061	14	ORTO IRRIGUO
214	FIUMICINO - LOCALITA' ISOLA SACRA	1061	21	SEMINATIVO
215	FIUMICINO - LOCALITA' ISOLA SACRA	1061	47	BOSCO ALTO FUSTO
216	FIUMICINO - LOCALITA' ISOLA SACRA	1061	52	BOSCO ALTO FUSTO
217	FIUMICINO - LOCALITA' ISOLA SACRA	1061	54	PASCOLO
218	FIUMICINO - LOCALITA' ISOLA SACRA	1061	56	ORTO IRRIGUO
219	FIUMICINO - LOCALITA' ISOLA SACRA	1061	60	SEMINATIVO IRRIGUO
220	FIUMICINO - LOCALITA' ISOLA SACRA	1061	66	PRATO
221	FIUMICINO - LOCALITA' ISOLA SACRA	1061	73	PRATO
222	FIUMICINO - LOCALITA' ISOLA SACRA	1061	77	PRATO
223	FIUMICINO - LOCALITA' ISOLA SACRA	1061	94	ORTO IRRIGUO
224	FIUMICINO - LOCALITA' ISOLA SACRA	1061	100	FRUTTETO
225	FIUMICINO - LOCALITA' ISOLA SACRA	1061	283	FONDO UNICO ACCERTAMENTO
226	FIUMICINO - LOCALITA' ISOLA SACRA	1061	303	PRATO
227	FIUMICINO - LOCALITA' ISOLA SACRA	1061	312	SEMINATIVO IRRIGUO
228	FIUMICINO - LOCALITA' ISOLA SACRA	1061	314	SEMINATIVO
229	FIUMICINO - LOCALITA' ISOLA SACRA	1061	413	PASCOLO
230	FIUMICINO - LOCALITA' ISOLA SACRA	1061	429	PRATO
231	FIUMICINO - LOCALITA' ISOLA SACRA	1061	525	PRATO
232	FIUMICINO - LOCALITA' ISOLA SACRA	1061	526	PRATO
233	FIUMICINO - LOCALITA' ISOLA SACRA	1061	527	PRATO
234	FIUMICINO - LOCALITA' ISOLA SACRA	1061	528	PRATO
235	FIUMICINO - LOCALITA' ISOLA SACRA	1061	529	PRATO
236	FIUMICINO - LOCALITA' ISOLA SACRA	1061	547	PRATO
237	FIUMICINO - LOCALITA' ISOLA SACRA	1063	4	SEMINATIVO IRRIGUO
238	FIUMICINO - LOCALITA' ISOLA SACRA	1064	39	SEMINATIVO IRRIGUO
239	FIUMICINO - LOCALITA' ISOLA SACRA	1064	41	SEMINATIVO IRRIGUO
240	FIUMICINO - LOCALITA' ISOLA SACRA	1064	43	SEMINATIVO IRRIGUO
241	FIUMICINO - LOCALITA' ISOLA SACRA	1064	55	SEMINATIVO IRRIGUO
242	FIUMICINO - LOCALITA' ISOLA SACRA	1064	2507	SEMINATIVO IRRIGUO
243	FIUMICINO - LOCALITA' ISOLA SACRA	1064	2508	SEMINATIVO IRRIGUO
244	FIUMICINO - LOCALITA' ISOLA SACRA	1064	2509	SEMINATIVO IRRIGUO
245	FIUMICINO - LOCALITA' ISOLA SACRA	1064	2510	SEMINATIVO IRRIGUO
246	FIUMICINO - LOCALITA' ISOLA SACRA	1064	2511	SEMINATIVO IRRIGUO
247	FIUMICINO - LOCALITA' ISOLA SACRA	1064	2512	SEMINATIVO IRRIGUO
248	FIUMICINO - LOCALITA' ISOLA SACRA	1064	2513	SEMINATIVO IRRIGUO
249	FIUMICINO - LOCALITA' ISOLA SACRA	1064	2514	SEMINATIVO IRRIGUO
250	FIUMICINO - LOCALITA' ISOLA SACRA	1064	58	SEMINATIVO IRRIGUO
251	FIUMICINO LOCALITA' FIUMARA GRANDE	1065	11	SEMINATIVO IRRIGUO
252	FIUMICINO LOCALITA' FIUMARA GRANDE	1065	12	SEMINATIVO IRRIGUO
253	FIUMICINO LOCALITA' FIUMARA GRANDE	1065	63	SEMINATIVO IRRIGUO
254	FIUMICINO LOCALITA' FIUMARA GRANDE	1065	68	SEMINATIVO IRRIGUO
255	FIUMICINO LOCALITA' FIUMARA GRANDE	1065	69	SEMINATIVO IRRIGUO
256	FIUMICINO LOCALITA' FIUMARA GRANDE	1065	70	SEMINATIVO IRRIGUO
257	FIUMICINO LOCALITA' FIUMARA GRANDE	1065	72	SEMINATIVO IRRIGUO
258	FIUMICINO LOCALITA' FIUMARA GRANDE	1065	75	SEMINATIVO IRRIGUO
259	FIUMICINO LOCALITA' FIUMARA GRANDE	1065	76	SEMINATIVO IRRIGUO
260	FIUMICINO LOCALITA' FIUMARA GRANDE	1065	88	SEMINATIVO IRRIGUO
261	FIUMICINO LOCALITA' FIUMARA GRANDE	1065	200	INCOLTO PRODUTTIVO
262	FIUMICINO LOCALITA' FIUMARA GRANDE	1066	24	SEMINATIVO
263	FIUMICINO LOCALITA' FIUMARA GRANDE	1066	29	SEMINATIVO
264	FIUMICINO LOCALITA' FIUMARA GRANDE	1066	70	SEMINATIVO
265	FIUMICINO LOCALITA' FIUMARA GRANDE	1066	75	SEMINATIVO
266	FIUMICINO LOCALITA' FIUMARA GRANDE	1066	110	SEMINATIVO
267	FIUMICINO LOCALITA' FIUMARA GRANDE	1066	123	SEMINATIVO
268	FIUMICINO LOCALITA' FIUMARA GRANDE	1066	304	FONDO UNICO ACCERTAMENTO
269	FIUMICINO LOCALITA' FIUMARA GRANDE	1066	306	FONDO UNICO ACCERTAMENTO
270	FIUMICINO LOCALITA' FIUMARA GRANDE	1066	307	FONDO UNICO ACCERTAMENTO
271	FIUMICINO LOCALITA' FIUMARA GRANDE	1066	452	FONDO UNICO ACCERTAMENTO

Direzione Regionale Demanio e Provveditorato
IL DIRETTORE
Dott. Luigi Ciccuto A. Mantovani

272	FIUMICINO LOCALITA' FIUMARA GRANDE	1066	453	FONDO UNICO ACCERTAMENTO
273	FIUMICINO - LOCALITA' ISOLA SACRA	1062	2	PASCOLO
274	FIUMICINO - LOCALITA' ISOLA SACRA	1062	2336	SEMINATIVO IRRIGUO
275	FIUMICINO - LOCALITA' ISOLA SACRA	1062	8	PASCOLO
276	FIUMICINO - LOCALITA' ISOLA SACRA	1062	11	SEMINATIVO IRRIGUO
277	FIUMICINO - LOCALITA' ISOLA SACRA	1062	16	INCOLTO STERILE
278	FIUMICINO - LOCALITA' ISOLA SACRA	1062	27	PASCOLO
279	FIUMICINO - LOCALITA' ISOLA SACRA	1062	36	PASCOLO CESPUGLIATO
280	FIUMICINO - LOCALITA' ISOLA SACRA	1062	502	SEMINATIVO IRRIGUO
281	FIUMICINO - LOCALITA' ISOLA SACRA	1062	535	PASCOLO CESPUGLIATO
282	FIUMICINO - LOCALITA' ISOLA SACRA	1062	1001	SEMINATIVO IRRIGUO
283	FIUMICINO - LOCALITA' ISOLA SACRA	1062	1321	FONDO UNICO ACCERATMENTO
284	FIUMICINO - LOCALITA' ISOLA SACRA	1062	1326	FONDO UNICO ACCERATMENTO
285	FIUMICINO - LOCALITA' ISOLA SACRA	1062	1327	FONDO UNICO ACCERATMENTO
286	FIUMICINO - LOCALITA' ISOLA SACRA	1062	1328	FONDO UNICO ACCERATMENTO
287	FIUMICINO - LOCALITA' ISOLA SACRA	1062	1329	INCOLTO STERILE
288	FIUMICINO - LOCALITA' ISOLA SACRA	1062	1393	FONDO UNICO ACCERATMENTO
289	FIUMICINO - LOCALITA' ISOLA SACRA	1062	1446	FONDO UNICO ACCERATMENTO
290	FIUMICINO - LOCALITA' ISOLA SACRA	1062	1485	FONDO UNICO ACCERATMENTO
291	FIUMICINO - LOCALITA' ISOLA SACRA	1062	1535	SEMINATIVO IRRIGUO
292	FIUMICINO - LOCALITA' ISOLA SACRA	1062	2234	FONDO UNICO ACCERTAMENTO
293	FIUMICINO - LOCALITA' ISOLA SACRA	1062	2235	FONDO UNICO ACCERTAMENTO
294	FIUMICINO - LOCALITA' ISOLA SACRA	1061	15	FABBRICATO RURALE
295	FIUMICINO - LOCALITA' ISOLA SACRA	1061	16	FABBRICATO RURALE
296	FIUMICINO - LOCALITA' ISOLA SACRA	1061	48	FABBRICATO RURALE
297	FIUMICINO - LOCALITA' ISOLA SACRA	1061	49	ENTE URBANO
298	FIUMICINO - LOCALITA' ISOLA SACRA	1061	53	FABBRICATO RURALE
299	FIUMICINO - LOCALITA' ISOLA SACRA	1061	55	FABBRICATO RURALE
300	FIUMICINO - LOCALITA' ISOLA SACRA	1061	374	FABBRICATO RURALE
301	FIUMICINO - LOCALITA' ISOLA SACRA	1061	375	ACCESSORIO
302	FIUMICINO - LOCALITA' ISOLA SACRA	1061	376	ACCESSORIO
303	FIUMICINO - LOCALITA' ISOLA SACRA	1061	377	FABBRICATO RURALE
304	FIUMICINO - LOCALITA' ISOLA SACRA	1061	378	FABBRICATO RURALE
305	FIUMICINO - LOCALITA' ISOLA SACRA	1061	380	FABBRICATO RURALE
306	FIUMICINO - LOCALITA' ISOLA SACRA	1061	381	FABBRICATO RURALE
307	FIUMICINO - LOCALITA' ISOLA SACRA	1061	400	FABBRICATO RURALE
308	FIUMICINO - LOCALITA' ISOLA SACRA	1061	401	FABBRICATO RURALE
309	FIUMICINO - LOCALITA' ISOLA SACRA	1061	402	FABBRICATO RURALE
310	FIUMICINO - LOCALITA' ISOLA SACRA	1061	407	FABBRICATO RURALE
311	FIUMICINO - LOCALITA' ISOLA SACRA	1061	408	FABBRICATO RURALE
312	FIUMICINO - LOCALITA' ISOLA SACRA	1061	409	FABBRICATO RURALE
313	FIUMICINO - LOCALITA' ISOLA SACRA	1061	410	FABBRICATO RURALE
314	FIUMICINO - LOCALITA' ISOLA SACRA	1061	411	FABBRICATO RURALE
315	FIUMICINO - LOCALITA' ISOLA SACRA	1061	424	FABBRICATO RURALE
316	FIUMICINO - LOCALITA' ISOLA SACRA	1061	976	ENTE URBANO
317	FIUMICINO - LOCALITA' ISOLA SACRA	1061	977	ENTE URBANO
318	FIUMICINO - LOCALITA' ISOLA SACRA	1064	490	ENTE URBANO
319	FIUMICINO - LOCALITA' ISOLA SACRA	1064	491	ENTE URBANO
320	FIUMICINO LOCALITA' FIUMARA GRANDE	1066	128	FABBR RURALE
321	FIUMICINO LOCALITA' FIUMARA GRANDE	1066	129	FABBR RURALE
322	FIUMICINO LOCALITA' FIUMARA GRANDE	1066	905	ENTE URBANO
323	FIUMICINO - LOCALITA' ISOLA SACRA	1062	906	ENTE URBANO
324	FIUMICINO - LOCALITA' ISOLA SACRA	1062	2553	ENTE URBANO
325	FIUMICINO - LOCALITA' ISOLA SACRA	1062	2554	ENTE URBANO
326	FIUMICINO - LOCALITA' ISOLA SACRA	1062	1459	ENTE URBANO
327	FIUMICINO - LOCALITA' ISOLA SACRA	1062	1530	ENTE URBANO
328	FIUMICINO - LOCALITA' ISOLA SACRA	1062	1536	ENTE URBANO
329	FIUMICINO - LOCALITA' ISOLA SACRA	1062	1537	ENTE URBANO
330	FIUMICINO - LOCALITA' ISOLA SACRA	1062	1538	ENTE URBANO
331	FIUMICINO - LOCALITA' ISOLA SACRA	1062	1540	ENTE URBANO
332	FIUMICINO - LOCALITA' ISOLA SACRA	1062	1541	ENTE URBANO
333	FIUMICINO - LOCALITA' ISOLA SACRA	1062	2016	ENTE URBANO
334	FIUMICINO - LOCALITA' ISOLA SACRA	1062	2230	ENTE URBANO
335	VIA CONI ZUGNA, VIA PUNTA FARO	1062	2231	ENTE URBANO
336	ROMA - V. MONTE BIANCO, 112 - P. Seminterrato		N° 5	UNITA' IMM. AD USO COMMERCIALE
337	ROMA - VIA VAL SERIANA, 11 - Piano Terra		N° 3	UNITA' IMM. AD USO COMMERCIALE
338	FIUMICINO - VIA RE DI PUGLIA, 18/20 - P. Terra		N° 1	UNITA' IMM. AD USO COMMERCIALE

