



GIUNTA REGIONALE DEL LAZIO

ESTRATTO DAL PROCCSSO VERBALE DELLA SEDUTA DEL 27/02/2009

=====

ADDI' 27/02/2009 NELLA SEDE DELLA REGIONE LAZIO, VIA CRISTOFORO COLOMBO 212 ROMA, SI E' RIUNITA LA GIUNTA REGIONALE COSTI' COMPOSTA:

MARRAZZO	Pietro	Presidente	MANCINI	Claudio	Assessore
MONICO	Estorino	Vice	MARUCCIO	Vincenzo	"
ASTORRE	Elvio	Assessore	NIERI	Luigi	"
COPPOLINI	Anna Salome	"	RODANO	Giulia	"
COSTA	Silvia	"	SCALIA	Francesco	"
DALLA	Francesco	"	TIBALDI	Alessandra	"
DE ANGELIS	Francesco	"	VALENTINI	Daniela	"
DI CARLO	Mario	"	ZARATTI	Filiberto	"
FIGHERA	Daniela	"			

ASSISTENTE AL SEGRETARIO: Paolo TACONIS

ASSENTI: ASTORRE DE ANGELIS - MANCINI

DELIBERAZIONE N. 113

Oggetto:

Adozione della proposta di individuazione delle aree di salvaguardia degli impianti di captazione dei Colli Albani: Acqua Vergine, Torre Angela, Finocchio, Pantano Borghese. - Attuazione della D.C.R. 5617 del 14/12/1999.



113 27 FEB. 2009

Oggetto: Adozione della proposta di individuazione delle aree di salvaguardia degli impianti di captazione dei Colli Albani: Acqua Vergine, Torre Angela, Finocchio, Pantano Borghese. - Attuazione della D.G.R. 5817 del 14/12/1999.

LA GIUNTA REGIONALE

su proposta dell'Assessore all' Ambiente e Cooperazione tra i Popoli

VISTA la Costituzione della Repubblica Italiana;

VISTO lo Statuto della Regione Lazio;

VISTA la Legge regionale 18 febbraio 2002 n.6 e successive modificazioni;

VISTO il Regolamento di organizzazione degli uffici e dei servizi della Giunta Regionale del 6 settembre 2002 n. 1 e successive modificazioni;

VISTO il Decreto Legislativo n. 152 del 3 aprile 2006 che stabilisce le competenze regionali in materia di individuazione delle aree di salvaguardia delle acque destinate al consumo umano;

VISTA la Legge Regionale 18 novembre 1991 n. 74 "Disposizioni in materia di tutela ambientale. Modificazioni ed integrazioni alla L.R. 11 aprile 1985 n. 36" che attribuisce all'Assessorato Ambiente la finalità di esercitare una incisiva ed organica tutela dell'ambiente nei suoi vari aspetti individuando, tra gli ambiti della tutela ambientale, la preservazione dell'aria, dell'acqua e del suolo dall'inquinamento;

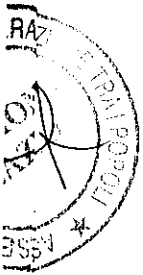
VISTA la Legge Regionale 22 gennaio 1996 n. 6 "Individuazione degli ambiti territoriali ottimali e organizzazione del servizio idrico integrato in attuazione della legge 5 gennaio 1994, n.36";

VISTA la Deliberazione della Giunta Regionale 14 dicembre 1999 n° 5817 "Approvazione ed emanazione delle direttive per l'attuazione delle competenze regionali. Direttive per l'individuazione delle aree di salvaguardia delle acque destinate al consumo umano";

VISTA la Deliberazione del Consiglio Regionale 27 settembre 2007 n.° 42 che approva il Piano di Tutela delle Acque Regionali (P.T.A.R.) ai sensi del D.Lgs.152/99 e s.m.i.;

CONSIDERATA la proposta di individuazione delle aree di salvaguardia degli impianti di captazione dei Colli Albani: Acqua Vergine, Torre Angela, Finocchio, Pantano Borghese e la documentazione geologica comprensiva dei fogli catastali relativi alle zone di rispetto, presentata da ACEA ATO2 prot. 352/P del 9 agosto 2001 e le successive integrazioni prot.14830 del 3 settembre 2004 e prot. 6858 del 14 settembre 2005;

CONSIDERATO l'avviso di inizio procedura per la delimitazione delle aree di salvaguardia pubblicato sul Bollettino Ufficiale della Regione Lazio del 20 dicembre 2003 n°35 - parte terza;



113 27 FEB. 2009

CONSIDERATA la relazione tecnica d'ufficio dell'Area 2A/08 - Difesa del suolo - della Direzione Regionale Ambiente e Cooperazione tra i Popoli del 28 novembre 2003 prot. n°182128, in cui viene evidenziata la presenza di una forte pressione antropica sulle captazioni di Pantano Borghese che vengono pertanto assimilate a captazioni in "acquifero urbano" ai sensi della D.G.R. 5817/99;

ACQUISITO il parere favorevole del Comitato Tecnico Scientifico per l'Ambiente nella seduta del 30 settembre 2002;

CONSIDERATA la necessità di delimitare le aree di salvaguardia per prevenire possibili fonti di inquinamento delle falde acquifere e quella di intraprendere ogni altra utile iniziativa atta a tutelare le falde acquifere stesse;


ATTESO che il presente atto non è soggetto a concertazione con le Parti Sociali;

per quanto in premessa,

all'unanimità

DELIBERA

1. di adottare la proposta di delimitazione delle aree di salvaguardia così come sono riportate nella cartografia allegata che fa parte integrante della presente deliberazione;
All. 1 - Delimitazione delle Aree di Salvaguardia
2. di individuare, per le captazioni dei Colli Albani, la zona di protezione, di rispetto allargata e di rispetto ristretta: l'individuazione catastale (NCT) delle zone di Tutela assoluta e delle zone di Rispetto è contenuta negli elenchi di ACEA ATO2 allegati, che fanno parte integrante della presente deliberazione:
All. 2 - Sorgente dell'Acqua Vergine
All. 3 - Campo Pozzi di Torre Angela
All. 4 - Campo Pozzi di Finocchio
All. 5 - Campo Pozzi e Sorgenti di Pantano Borghese
3. ~~per il gestore~~ per il gestore ~~l'obbligo~~ di realizzare un sistema di monitoraggio ai sensi della D.G.R. 355/03 e D.G.R. 222/05;
4. che siano osservate le prescrizioni dettate nella relazione tecnica d'ufficio dell'Area 2A/08 della Direzione Regionale Ambiente e Cooperazione tra i Popoli del 28/11/2003 n°182128 che fa parte integrante della presente deliberazione (All. 6);
5. che la zona di tutela assoluta deve essere acquisita dal gestore dell'acquedotto ed adibita esclusivamente alle opere di captazione; la suddetta zona, recintata, deve essere idoneamente protetta e provvista di opere di regimentazione delle acque dilavanti, rendendo interdetto



l'accesso ai non autorizzati. Altre attività in essa esistenti, diverse da quelle anzidette, devono essere rimosse. Eventuali pozzi presenti nella zona, se non più in uso come opere di captazione, devono essere chiusi con tecniche che garantiscono l'isolamento delle falde attraversate;

6. che sia vietato il passaggio di mezzi con carichi pericolosi presso le opere di captazione;
7. che nella zona di rispetto, siano vietati l'insediamento dei seguenti centri di pericolo e lo svolgimento delle seguenti attività:
 - dispersione di fanghi e acque reflue, anche se depurati;
 - accumulo di concimi chimici, fertilizzanti o pesticidi;
 - spandimento di concimi chimici, fertilizzanti o pesticidi, salvo che l'impiego di tali sostanze sia effettuato sulla base delle indicazioni di uno specifico piano di utilizzazione che tenga conto della natura dei suoli, delle colture compatibili, delle tecniche agronomiche impiegate e della vulnerabilità delle risorse idriche;
 - dispersione nel sottosuolo di acque meteoriche provenienti da piazzali e strade;
 - aree cimiteriali;
 - apertura di cave che possono essere in connessione con la falda;
 - apertura di pozzi ad eccezione di quelli che estraggono acque destinate al consumo umano e di quelli finalizzati alla variazione dell'estrazione ed alla protezione delle caratteristiche qualitative della risorsa idrica;
 - gestione dei rifiuti;
 - stoccaggio di prodotti ovvero sostanze chimiche pericolose e sostanze radioattive;
 - centri di raccolta, demolizione e rottamazione di autoveicoli;
 - pozzi perdenti;
 - pascolo di bestiame che ecceda i 170 chilogrammi per ettaro di azoto presente negli effluenti, al netto delle perdite di stoccaggio e distribuzione;
 - è comunque vietata la stabulazione di bestiame nella zona di rispetto ristretta;
8. che gli agglomerati urbani di nuova realizzazione presenti nella zona di rispetto devono essere dotati di fognatura a doppia camicia con pozzetti ispezionabili per la verifica della tenuta della condotta fognante. Le reti fognarie degli agglomerati urbani presenti nelle zone di rispetto dovranno essere adeguate con sistemi di fognatura a doppia camicia in occasione di interventi di ampliamento o ristrutturazione radicale delle reti. E' fatto obbligo per il gestore del servizio idrico integrato di effettuare periodici controlli sullo stato delle reti fognarie esistenti al fine di provvedere agli interventi necessari di manutenzione, dandone comunicazione con cadenza almeno annuale agli uffici regionali competenti. Le acque reflue urbane ed eventualmente industriali devono essere condottate, anche se depurate, fuori della zona di rispetto stessa. Per gli agglomerati urbani minori e per le case isolate, che non possono essere collegati con pubbliche fognature, lo smaltimento deve avvenire

QML
CNR
SS




senza emissione di reflui mediante impianti di evapotraspirazione a tenuta;

9. che nella zona di rispetto devono essere messi in sicurezza i centri di pericolo esistenti;
10. che nella zona di rispetto non è consentita nuova edificazione, fatti salvi i piani regolatori vigenti, sempre che non contrastino con i divieti e le prescrizioni indicati nei punti 7, 8 e 9;
11. che per le captazioni di Pantano Borghese, assimilate a quelle di un acquifero urbano, dovranno essere attuate le disposizioni previste per questo tipo di acquifero dalla D.G.R. 5817/99;
12. che nelle zone di rispetto non si possono insediare attività industriali e artigianali che possano interferire, anche occasionalmente, con la qualità delle acque; tali attività sono quelle che in qualunque momento del ciclo produttivo utilizzino, trattino o detengano sostanze liquide o solide che possano determinare il deterioramento della qualità delle acque;
13. che la zona di protezione non interessata da insediamenti residenziali, ferma restando la destinazione urbanistica vigente, dovrà rispettare le seguenti misure precauzionali da inserirsi negli strumenti urbanistici comunali:
 - è vietata l'apertura di cave a meno di situazioni litostratigrafiche naturalmente idonee e puntualmente accertate, comunque non devono interferire con la falda;
 - è vietata l'apertura di nuove discariche di qualsiasi tipo, ad esclusione di quelle di inerti;
 - è vietato lo scarico nel suolo di reflui e fanghi;
 - tutti i pozzi per l'approvvigionamento idrico dovranno essere progettati, realizzati, condotti e dismessi in modo da impedire qualsiasi forma di inquinamento delle falde.
14. che gli insediamenti residenziali e i centri abitati presenti nella zona di protezione, ferma restando la destinazione urbanistica prevista dai piani regolatori comunali, oltre alle misure precauzionali elencate nel punto 13, dovranno essere muniti di opere di collettamento dei reflui. I reflui provenienti da tali insediamenti dovranno essere trattati in impianti di depurazione a fanghi attivi dotati di trattamento di nitrificazione e denitrificazione o, per gli agglomerati minori e per le case isolate, che non possono essere collegati con pubbliche fognature, in impianti di fitodepurazione o sistemi equivalenti che consentano i massimi livelli di depurazione in relazione al BOD e alle sostanze azotate;

le competenze in materia di controllo previste dal Decreto Legislativo 3 Aprile 2006, n° 152 saranno espletate dall'ASI, competente per territorio;

2
F
385



ALLEG. alla DELIB. N. 113 *mm*
DEL 27 FEB 2009

ALL 2

mm



g
IL DIRETTORE REGIONALE
(Arch. Giovanna Bergagna)

SORGENTE DELL'ACQUA VERGINE

Elenco Particelle Catastali che ricadono in tutto o in parte all'interno delle aree di tutela assoluta e di rispetto proposte



COLLI ALBANI

SORGENTE DELL'ACQUA VERGINE

Particelle Catastali

Nel presente documento si riporta l'elenco delle particelle catastali che ricadono in tutto o in parte all'interno delle aree di tutela assoluta e di rispetto, proposte per la sorgente dell'Acqua Vergine.

L'elenco delle particelle catastali è organizzato in cinque campi:

- Comune
- Sezione
- Foglio
- Particella
- Riquadri

Il campo Comune, risulta suddiviso in due colonne: il codice del comune e la denominazione dello stesso;

Il campo Sezione riporta il codice della sezione di appartenenza all'interno del comune;

Nei campi Foglio e Particella vengono riportati, rispettivamente, i numeri progressivi dei fogli catastali e delle particelle interessate;

Il campo Riquadri riporta il codice del riquadro che contiene la particella interessata. Per la sorgente dell'Acqua Vergine si è suddiviso il territorio in quattro quadranti o riquadri: AV1, AV2, AV3, AV4, come riportato negli allegati cartografici costituiti da 4 tavole in scala 1:2000.

SORGENTE DELL'ACQUA VERGINE

Elenco Particelle Catastali che ricadono in tutto o in parte all'interno delle aree di tutela assoluta e di rispetto proposte

COMUNE		SEZIONE	FOGLIO	PARTICELLA	RIQUADRI
codice	denominazione				
H501	Roma	C	660	63	AV4
H501	Roma	C	660	73	AV4
H501	Roma	C	660	75	AV4
H501	Roma	C	660	76	AV4
H501	Roma	C	660	78	AV4
H501	Roma	C	660	79	AV4
H501	Roma	C	660	80	AV4
H501	Roma	C	660	81	AV4
H501	Roma	C	660	82	AV4
H501	Roma	C	660	83	AV4
H501	Roma	C	660	84	AV4
H501	Roma	C	660	86	AV4
H501	Roma	C	660	87	AV4
H501	Roma	C	660	88	AV4
H501	Roma	C	660	89	AV4
H501	Roma	C	660	90	AV4
H501	Roma	C	660	91	AV4
H501	Roma	C	660	92	AV4
H501	Roma	C	660	96	AV4
H501	Roma	C	660	98	AV4
H501	Roma	C	660	100	AV4
H501	Roma	C	660	101	AV4
H501	Roma	C	660	106	AV4
H501	Roma	C	660	107	AV4
H501	Roma	C	660	108	AV4
H501	Roma	C	660	109	AV4
H501	Roma	C	660	239	AV4
H501	Roma	C	660	240	AV4
H501	Roma	C	660	241	AV4
H501	Roma	C	660	346	AV4
H501	Roma	C	660	348	AV4
H501	Roma	C	660	349	AV4
H501	Roma	C	660	350	AV4
H501	Roma	C	660	351	AV4
H501	Roma	C	660	352	AV4
H501	Roma	C	660	353	AV4
H501	Roma	C	660	354	AV4
H501	Roma	C	660	355	AV4
H501	Roma	C	660	356	AV4
H501	Roma	C	660	357	AV4
H501	Roma	C	660	358	AV4
H501	Roma	C	660	359	AV4
H501	Roma	C	660	360	AV4
H501	Roma	C	660	361	AV4
H501	Roma	C	660	362	AV4
H501	Roma	C	660	363	AV4
H501	Roma	C	660	364	AV4
H501	Roma	C	660	365	AV4



SORGENTE DELL'ACQUA VERGINE

Elenco Particelle Catastali che ricadono in tutto o in parte all'interno delle aree di tutela assoluta e di rispetto proposte

COMUNE		SEZIONE	FOGLIO	PARTICELLA	RIQUADRI
codice	denominazione				
H501	Roma	C	660	370	AV4
H501	Roma	C	660	372	AV4
H501	Roma	C	660	375	AV4
H501	Roma	C	660	508	AV4
H501	Roma	C	660	509	AV4
H501	Roma	C	660	510	AV4
H501	Roma	C	660	513	AV4
H501	Roma	C	660	665	AV4
H501	Roma	C	660	666	AV4
H501	Roma	C	660	667	AV4
H501	Roma	C	660	669	AV4
H501	Roma	C	660	670	AV4
H501	Roma	C	660	705	AV4
H501	Roma	C	660	707	AV4
H501	Roma	C	660	708	AV4
H501	Roma	C	660	709	AV4
H501	Roma	C	660	710	AV4
H501	Roma	C	660	711	AV4
H501	Roma	C	660	712	AV4
H501	Roma	C	660	713	AV4
H501	Roma	C	660	X1	AV4
H501	Roma	C	661	31	AV1
H501	Roma	C	661	32	AV1
H501	Roma	C	661	33	AV1
H501	Roma	C	661	34	AV2
H501	Roma	C	661	34	AV1
H501	Roma	C	661	35	AV2
H501	Roma	C	661	36	AV1
H501	Roma	C	661	38	AV1
H501	Roma	C	661	39	AV2
H501	Roma	C	661	39	AV1
H501	Roma	C	661	130	AV1
H501	Roma	C	661	131	AV1
H501	Roma	C	661	133	AV1
H501	Roma	C	661	141	AV1
H501	Roma	C	661	142	AV2
H501	Roma	C	661	144	AV1
H501	Roma	C	661	145	AV1
H501	Roma	C	661	146	AV1
H501	Roma	C	661	147	AV1
H501	Roma	C	661	148	AV1
H501	Roma	C	661	149	AV1
H501	Roma	C	661	150	AV1
H501	Roma	C	661	151	AV1
H501	Roma	C	661	152	AV1
H501	Roma	C	661	153	AV1
H501	Roma	C	661	154	AV1
H501	Roma	C	661	156	AV1

SORGENTE DELL'ACQUA VERGINE

Elenco Particelle Catastali che ricadono in tutto o in parte all'interno delle aree di tutela assoluta e di rispetto proposte

COMUNE		SEZIONE	FOGLIO	PARTICELLA	RIQUADRI
codice	denominazione				
H501	Roma	C	661	157	AV1
H501	Roma	C	661	158	AV4
H501	Roma	C	661	158	AV1
H501	Roma	C	661	159	AV1
H501	Roma	C	661	160	AV1
H501	Roma	C	661	161	AV1
H501	Roma	C	661	162	AV1
H501	Roma	C	661	348	AV1
H501	Roma	C	661	349	AV1
H501	Roma	C	661	351	AV1
H501	Roma	C	661	352	AV1
H501	Roma	C	661	353	AV2
H501	Roma	C	661	353	AV1
H501	Roma	C	661	355	AV1
H501	Roma	C	661	357	AV2
H501	Roma	C	661	357	AV1
H501	Roma	C	661	358	AV2
H501	Roma	C	661	358	AV1
H501	Roma	C	661	359	AV2
H501	Roma	C	661	360	AV2
H501	Roma	C	661	361	AV2
H501	Roma	C	661	362	AV2
H501	Roma	C	661	362	AV1
H501	Roma	C	661	363	AV2
H501	Roma	C	661	364	AV2
H501	Roma	C	661	365	AV1
H501	Roma	C	661	378	AV1
H501	Roma	C	661	379	AV1
H501	Roma	C	661	380	AV1
H501	Roma	C	661	381	AV1
H501	Roma	C	661	382	AV1
H501	Roma	C	661	383	AV2
H501	Roma	C	661	383	AV1
H501	Roma	C	661	384	AV1
H501	Roma	C	661	385	AV1
H501	Roma	C	661	386	AV1
H501	Roma	C	661	387	AV2
H501	Roma	C	661	389	AV2
H501	Roma	C	661	389	AV1
H501	Roma	C	661	390	AV2
H501	Roma	C	661	391	AV2
H501	Roma	C	661	391	AV1
H501	Roma	C	661	392	AV2
H501	Roma	C	661	393	AV2
H501	Roma	C	661	395	AV1
H501	Roma	C	661	396	AV1
H501	Roma	C	661	397	AV1
H501	Roma	C	661	399	AV1



SORGENTE DELL'ACQUA VERGINE

Elenco Particelle Catastali che ricadono in tutto o in parte all'interno delle aree di tutela assoluta e di rispetto proposte

COMUNE		SEZIONE	FOGLIO	PARTICELLA	RIQUADRI
codice	denominazione				
H501	Roma	C	661	400	AV1
H501	Roma	C	661	401	AV1
H501	Roma	C	661	402	AV1
H501	Roma	C	661	403	AV1
H501	Roma	C	661	404	AV1
H501	Roma	C	661	405	AV1
H501	Roma	C	661	406	AV1
H501	Roma	C	661	407	AV1
H501	Roma	C	661	408	AV1
H501	Roma	C	661	409	AV1
H501	Roma	C	661	410	AV1
H501	Roma	C	661	411	AV1
H501	Roma	C	661	422	AV2
H501	Roma	C	661	422	AV1
H501	Roma	C	661	424	AV2
H501	Roma	C	661	424	AV1
H501	Roma	C	661	428	AV2
H501	Roma	C	661	429	AV2
H501	Roma	C	661	429	AV1
H501	Roma	C	661	430	AV2
H501	Roma	C	661	430	AV1
H501	Roma	C	661	431	AV2
H501	Roma	C	661	432	AV1
H501	Roma	C	661	433	AV1
H501	Roma	C	661	434	AV1
H501	Roma	C	661	435	AV1
H501	Roma	C	661	436	AV1
H501	Roma	C	661	437	AV1
H501	Roma	C	661	466	AV1
H501	Roma	C	661	467	AV1
H501	Roma	C	661	468	AV1
H501	Roma	C	661	470	AV1
H501	Roma	C	661	471	AV1
H501	Roma	C	661	472	AV1
H501	Roma	C	661	486	AV1
H501	Roma	C	661	487	AV1
H501	Roma	C	661	488	AV1
H501	Roma	C	661	489	AV1
H501	Roma	C	661	490	AV1
H501	Roma	C	661	491	AV1
H501	Roma	C	661	492	AV1
H501	Roma	C	661	493	AV1
H501	Roma	C	661	494	AV1
H501	Roma	C	661	495	AV1
H501	Roma	C	661	496	AV1
H501	Roma	C	661	497	AV1
H501	Roma	C	661	498	AV1
H501	Roma	C	661	499	AV1



SORGENTE DELL'ACQUA VERGINE

Elenco Particelle Catastali che ricadono in tutto o in parte all'interno delle aree di tutela assoluta e di rispetto proposte

COMUNE		SEZIONE	FOGLIO	PARTICELLA	RIQUADRI
codice	denominazione				
H501	Roma	C	661	501	AV1
H501	Roma	C	661	502	AV1
H501	Roma	C	661	513	AV1
H501	Roma	C	661	514	AV1
H501	Roma	C	661	515	AV1
H501	Roma	C	661	516	AV1
H501	Roma	C	661	517	AV1
H501	Roma	C	661	518	AV1
H501	Roma	C	661	519	AV1
H501	Roma	C	661	520	AV1
H501	Roma	C	661	521	AV1
H501	Roma	C	661	522	AV1
H501	Roma	C	661	523	AV1
H501	Roma	C	661	524	AV1
H501	Roma	C	661	525	AV1
H501	Roma	C	661	526	AV1
H501	Roma	C	661	531	AV1
H501	Roma	C	661	547	AV4
H501	Roma	C	661	547	AV1
H501	Roma	C	661	548	AV1
H501	Roma	C	661	549	AV1
H501	Roma	C	661	550	AV1
H501	Roma	C	661	551	AV1
H501	Roma	C	661	622	AV1
H501	Roma	C	661	623	AV1
H501	Roma	C	661	624	AV1
H501	Roma	C	661	625	AV1
H501	Roma	C	661	626	AV1
H501	Roma	C	661	628	AV1
H501	Roma	C	661	633	AV1
H501	Roma	C	661	651	AV1
H501	Roma	C	661	652	AV1
H501	Roma	C	661	653	AV1
H501	Roma	C	661	X1	AV1
H501	Roma	C	663	2	AV3
H501	Roma	C	663	2	AV4
H501	Roma	C	663	4	AV4
H501	Roma	C	663	5	AV4
H501	Roma	C	663	6	AV4
H501	Roma	C	663	7	AV4
H501	Roma	C	663	8	AV4
H501	Roma	C	663	9	AV3
H501	Roma	C	663	9	AV4
H501	Roma	C	663	10	AV4
H501	Roma	C	663	11	AV4
H501	Roma	C	663	12	AV3
H501	Roma	C	663	12	AV4
H501	Roma	C	663	13	AV3

SORGENTE DELL'ACQUA VERGINE

Elenco Particelle Catastali che ricadono in tutto o in parte all'interno delle aree di tutela assoluta e di rispetto proposte

COMUNE		SEZIONE	FOGLIO	PARTICELLA	RIQUADRI
codice	denominazione				
H501	Roma	C	663	13	AV4
H501	Roma	C	663	14	AV3
H501	Roma	C	663	14	AV4
H501	Roma	C	663	16	AV3
H501	Roma	C	663	16	AV4
H501	Roma	C	663	17	AV4
H501	Roma	C	663	17	AV2
H501	Roma	C	663	17	AV1
H501	Roma	C	663	24	AV3
H501	Roma	C	663	25	AV3
H501	Roma	C	663	26	AV3
H501	Roma	C	663	26	AV3
H501	Roma	C	663	27	AV3
H501	Roma	C	663	29	AV3
H501	Roma	C	663	29	AV4
H501	Roma	C	663	33	AV3
H501	Roma	C	663	33	AV4
H501	Roma	C	663	33	AV2
H501	Roma	C	663	33	AV1
H501	Roma	C	663	34	AV3
H501	Roma	C	663	35	AV3
H501	Roma	C	663	36	AV3
H501	Roma	C	663	37	AV3
H501	Roma	C	663	38	AV2
H501	Roma	C	663	48	AV3
H501	Roma	C	663	49	AV3
H501	Roma	C	663	50	AV3
H501	Roma	C	663	51	AV3
H501	Roma	C	663	52	AV3
H501	Roma	C	663	55	AV2
H501	Roma	C	663	55	AV1
H501	Roma	C	663	65	AV4
H501	Roma	C	663	66	AV3
H501	Roma	C	663	66	AV4
H501	Roma	C	663	67	AV4
H501	Roma	C	663	68	AV4
H501	Roma	C	663	69	AV3
H501	Roma	C	663	70	AV3
H501	Roma	C	663	71	AV3
H501	Roma	C	663	72	AV3
H501	Roma	C	663	73	AV3
H501	Roma	C	663	74	AV3
H501	Roma	C	663	75	AV3
H501	Roma	C	663	76	AV3
H501	Roma	C	663	81	AV3
H501	Roma	C	663	82	AV3
H501	Roma	C	663	83	AV3
H501	Roma	C	663	84	AV3



SORGENTE DELL'ACQUA VERGINE
Elenco Particelle Catastali che ricadono in tutto o in parte all'interno delle aree di tutela assoluta e di rispetto proposte

COMUNE		SEZIONE	FOGLIO	PARTICELLA	RIQUADRI
codice	denominazione				
H501	Roma	C	663	84	AV2
H501	Roma	C	663	85	AV3
H501	Roma	C	663	86	AV3
H501	Roma	C	663	87	AV3
H501	Roma	C	663	94	AV4
H501	Roma	C	663	95	AV4
H501	Roma	C	663	100	AV3
H501	Roma	C	663	101	AV3
H501	Roma	C	663	102	AV3
H501	Roma	C	663	103	AV3
H501	Roma	C	663	104	AV3
H501	Roma	C	663	105	AV4
H501	Roma	C	663	106	AV4
H501	Roma	C	663	107	AV4
H501	Roma	C	663	108	AV4
H501	Roma	C	663	109	AV3
H501	Roma	C	663	110	AV1
H501	Roma	C	663	111	AV3
H501	Roma	C	663	112	AV3
H501	Roma	C	663	113	AV3
H501	Roma	C	663	114	AV3
H501	Roma	C	663	115	AV3
H501	Roma	C	663	116	AV3
H501	Roma	C	663	116	AV4
H501	Roma	C	663	117	AV3
H501	Roma	C	663	118	AV1
H501	Roma	C	663	119	AV4
H501	Roma	C	663	120	AV3
H501	Roma	C	663	121	AV1
H501	Roma	C	663	122	AV1
H501	Roma	C	663	123	AV1
H501	Roma	C	663	124	AV2
H501	Roma	C	663	125	AV3
H501	Roma	C	663	126	AV3
H501	Roma	C	663	127	AV3
H501	Roma	C	663	128	AV3
H501	Roma	C	663	129	AV1
H501	Roma	C	663	130	AV2
H501	Roma	C	663	130	AV1
H501	Roma	C	663	131	AV1
H501	Roma	C	663	132	AV3
H501	Roma	C	663	133	AV2
H501	Roma	C	663	134	AV3
H501	Roma	C	663	135	AV3
H501	Roma	C	663	136	AV3
H501	Roma	C	663	137	AV3
H501	Roma	C	663	138	AV3
H501	Roma	C	663	139	AV3

SORGENTE DELL'ACQUA VERGINE
Elenco Particelle Catastali che ricadono in tutto o in parte all'interno delle aree di tutela assoluta e di rispetto proposte

COMUNE		SEZIONE	FOGLIO	PARTICELLA	RIQUADRI
codice	denominazione				
H501	Roma	C	663	139	AV2
H501	Roma	C	663	141	AV3
H501	Roma	C	663	142	AV3
H501	Roma	C	663	143	AV3
H501	Roma	C	663	144	AV3
H501	Roma	C	663	156	AV3
H501	Roma	C	663	166	AV3
H501	Roma	C	663	183	AV3
H501	Roma	C	663	212	AV3
H501	Roma	C	663	282	AV2
H501	Roma	C	663	302	AV3
H501	Roma	C	663	302	AV4
H501	Roma	C	663	303	AV4
H501	Roma	C	663	304	AV4
H501	Roma	C	663	314	AV2
H501	Roma	C	663	322	AV2
H501	Roma	C	663	329	AV2
H501	Roma	C	663	330	AV2
H501	Roma	C	663	331	AV2
H501	Roma	C	663	332	AV2
H501	Roma	C	663	336	AV2
H501	Roma	C	663	337	AV2
H501	Roma	C	663	339	AV2
H501	Roma	C	663	340	AV2
H501	Roma	C	663	343	AV3
H501	Roma	C	663	343	AV2
H501	Roma	C	663	344	AV3
H501	Roma	C	663	344	AV2
H501	Roma	C	663	345	AV3
H501	Roma	C	663	346	AV3
H501	Roma	C	663	347	AV3
H501	Roma	C	663	356	AV3
H501	Roma	C	663	356	AV4
H501	Roma	C	663	357	AV3
H501	Roma	C	663	357	AV4
H501	Roma	C	663	X2	AV3



ALLEG. alla DELIB. N.
DEL 27 FEB. 2009

113 JB

ALL 3



G. Bargagna
IL DIRETTORE REGIONALE
(Arch. Giovanna Bargagna)

CAMPO POZZI DI TORRE ANGELA

Elenco Particelle Catastali che ricadono in tutto o in parte all'interno delle aree di tutela assoluta e di rispetto proposte



COLLI ALBANI

CAMPO POZZI DI TORRE ANGELA

Particelle Catastali

Nel presente documento si riporta l'elenco delle particelle catastali che ricadono in tutto o in parte all'interno delle aree di tutela assoluta e di rispetto, proposte per il campo pozzi di Torre Angela.

L'elenco delle particelle catastali è organizzato in cinque campi:

- Comune
- Sezione
- Foglio
- Particella
- Riquadri

Il campo Comune, risulta suddiviso in due colonne: il codice del comune e la denominazione dello stesso;

Il campo Sezione riporta il codice della sezione di appartenenza all'interno del comune;

Nei campi Foglio e Particella vengono riportati, rispettivamente, i numeri progressivi dei fogli catastali e delle particelle interessate;

Il campo Riquadri riporta il codice del riquadro che contiene la particella interessata. Per il campo pozzi di Torre Angela si è suddiviso il territorio in quattro quadranti o riquadri: TA1, TA2, TA3, TA4, come riportato negli allegati cartografici costituiti da 4 tavole in scala 1:2000.

Per questa area la cartografia catastale vettoriale non è ancora completa, quindi nei riquadri TA2, TA3, TA4 si intersecano i riquadri R89 e R447, corrispondenti agli allegati A e C al foglio 1021 del comune di Roma, disponibili attualmente, solo in formato Raster. Si riportano, in allegato, le due tavole in scala 1:1000, degli allegati al foglio 1021 sovrapposte alle aree di tutela assoluta e di rispetto proposte.

CAMPO POZZI DI TORRE ANGELA

Elenco Particelle Catastali che ricadono in tutto o in parte all'interno delle aree di tutela assoluta e di rispetto proposte

COMUNE		SEZIONE	FOGLIO	PARTICELLA	RIQUADRI
codice	denominazione				
H501	Roma	C	665	36	TA4
H501	Roma	C	665	40	TA4
H501	Roma	C	665	41	TA4
H501	Roma	C	665	42	TA4
H501	Roma	C	665	43	TA4
H501	Roma	C	665	43	TA1
H501	Roma	C	665	44	TA4
H501	Roma	C	665	44	TA1
H501	Roma	C	665	322	TA4
H501	Roma	C	665	323	TA4
H501	Roma	C	665	324	TA4
H501	Roma	C	665	325	TA4
H501	Roma	C	665	326	TA4
H501	Roma	C	665	626	TA4
H501	Roma	C	665	627	TA4
H501	Roma	C	1018	1	TA1
H501	Roma	C	1018	5	TA1
H501	Roma	C	1018	42	TA1
H501	Roma	C	1018	43	TA1
H501	Roma	C	1018	44	TA1
H501	Roma	C	1018	193	TA1
H501	Roma	C	1018	195	TA1
H501	Roma	C	1018	197	TA1
H501	Roma	C	1018	199	TA1
H501	Roma	C	1018	200	TA1
H501	Roma	C	1018	201	TA1
H501	Roma	C	1018	202	TA1
H501	Roma	C	1018	203	TA1
H501	Roma	C	1018	205	TA1
H501	Roma	C	1018	206	TA1
H501	Roma	C	1018	207	TA1
H501	Roma	C	1018	209	TA1
H501	Roma	C	1018	210	TA1
H501	Roma	C	1018	211	TA1
H501	Roma	C	1018	212	TA1
H501	Roma	C	1018	213	TA1
H501	Roma	C	1018	214	TA1
H501	Roma	C	1018	215	TA1
H501	Roma	C	1018	216	TA1
H501	Roma	C	1018	217	TA1
H501	Roma	C	1018	251	TA1
H501	Roma	C	1018	252	TA1
H501	Roma	C	1018	254	TA1
H501	Roma	C	1018	261	TA1
H501	Roma	C	1018	262	TA1
H501	Roma	C	1018	263	TA1
H501	Roma	C	1018	264	TA1
H501	Roma	C	1018	264	TA1

CAMPO POZZI DI TORRE ANGELA

Elenco Particelle Catastali che ricadono in tutto o in parte all'interno delle aree di tutela assoluta e di rispetto proposte

COMUNE		SEZIONE	FOGLIO	PARTICELLA	RIQUADRI
codice	denominazione				
H501	Roma	C	1018	265	TA1
H501	Roma	C	1018	267	TA1
H501	Roma	C	1018	268	TA1
H501	Roma	C	1018	269	TA1
H501	Roma	C	1018	270	TA1
H501	Roma	C	1018	271	TA1
H501	Roma	C	1018	272	TA1
H501	Roma	C	1018	273	TA1
H501	Roma	C	1018	274	TA1
H501	Roma	C	1018	275	TA1
H501	Roma	C	1018	276	TA1
H501	Roma	C	1018	1323	TA1
H501	Roma	C	1018	1368	TA1
H501	Roma	C	1018	1369	TA1
H501	Roma	C	1018	1370	TA1
H501	Roma	C	1018	1378	TA1
H501	Roma	C	1018	1379	TA1
H501	Roma	C	1018	1397	TA1
H501	Roma	C	1018	1398	TA1
H501	Roma	C	1018	1399	TA1
H501	Roma	C	1018	1401	TA1
H501	Roma	C	1018	1404	TA1
H501	Roma	C	1018	1405	TA1
H501	Roma	C	1018	1406	TA1
H501	Roma	C	1018	1410	TA1
H501	Roma	C	1018	1413	TA1
H501	Roma	C	1018	1414	TA1
H501	Roma	C	1018	1415	TA1
H501	Roma	C	1018	1416	TA1
H501	Roma	C	1018	1429	TA1
H501	Roma	C	1018	1430	TA1
H501	Roma	C	1018	1431	TA1
H501	Roma	C	1018	1432	TA1
H501	Roma	C	1018	1433	TA1
H501	Roma	C	1018	1434	TA1
H501	Roma	C	1018	1436	TA1
H501	Roma	C	1018	1437	TA1
H501	Roma	C	1018	1438	TA1
H501	Roma	C	1018	1439	TA1
H501	Roma	C	1018	1440	TA1
H501	Roma	C	1018	1441	TA1
H501	Roma	C	1018	1442	TA1
H501	Roma	C	1018	1443	TA1
H501	Roma	C	1018	1446	TA1
H501	Roma	C	1018	1447	TA1
H501	Roma	C	1018	1448	TA1
H501	Roma	C	1018	1449	TA1
H501	Roma	C	1018	1450	TA1

CAMPO POZZI DI TORRE ANGELA

Elenco Particelle Catastali che ricadono in tutto o in parte all'interno delle aree di tutela assoluta e di rispetto proposte

COMUNE		SEZIONE	FOGLIO	PARTICELLA	RIQUADRI
codice	denominazione				
H501	Roma	C	1018	1451	TA1
H501	Roma	C	1018	1452	TA1
H501	Roma	C	1018	1453	TA1
H501	Roma	C	1018	1454	TA1
H501	Roma	C	1018	1455	TA1
H501	Roma	C	1018	1456	TA1
H501	Roma	C	1018	1457	TA1
H501	Roma	C	1018	1458	TA1
H501	Roma	C	1018	1459	TA1
H501	Roma	C	1018	1462	TA1
H501	Roma	C	1018	1463	TA1
H501	Roma	C	1018	1464	TA1
H501	Roma	C	1018	1465	TA1
H501	Roma	C	1018	1466	TA1
H501	Roma	C	1018	1467	TA1
H501	Roma	C	1018	1468	TA1
H501	Roma	C	1018	1468	TA1
H501	Roma	C	1018	1477	TA1
H501	Roma	C	1018	1478	TA1
H501	Roma	C	1018	1479	TA1
H501	Roma	C	1018	1480	TA1
H501	Roma	C	1018	1481	TA1
H501	Roma	C	1018	1482	TA1
H501	Roma	C	1018	1490	TA1
H501	Roma	C	1018	1491	TA1
H501	Roma	C	1018	1492	TA1
H501	Roma	C	1018	1494	TA1
H501	Roma	C	1018	1495	TA1
H501	Roma	C	1018	1497	TA1
H501	Roma	C	1018	1498	TA1
H501	Roma	C	1018	1499	TA1
H501	Roma	C	1018	1500	TA1
H501	Roma	C	1018	1501	TA1
H501	Roma	C	1018	1502	TA1
H501	Roma	C	1018	1503	TA1
H501	Roma	C	1018	1504	TA1
H501	Roma	C	1018	1505	TA1
H501	Roma	C	1018	1506	TA1
H501	Roma	C	1018	1507	TA1
H501	Roma	C	1018	1508	TA1
H501	Roma	C	1018	1509	TA1
H501	Roma	C	1018	1510	TA1
H501	Roma	C	1018	1511	TA1
H501	Roma	C	1018	1512	TA1
H501	Roma	C	1018	1513	TA1
H501	Roma	C	1018	1514	TA1
H501	Roma	C	1018	1515	TA1
H501	Roma	C	1018	1516	TA1

CAMPO POZZI DI TORRE ANGELA

Elenco Particelle Catastali che ricadono in tutto o in parte all'interno delle aree di tutela assoluta e di rispetto proposte

COMUNE		SEZIONE	FOGLIO	PARTICELLA	RIQUADRI
codice	denominazione				
H501	Roma	C	1018	1517	TA1
H501	Roma	C	1018	1518	TA1
H501	Roma	C	1018	1519	TA1
H501	Roma	C	1018	1520	TA1
H501	Roma	C	1018	1521	TA1
H501	Roma	C	1018	1522	TA1
H501	Roma	C	1018	1523	TA1
H501	Roma	C	1018	1524	TA1
H501	Roma	C	1018	1525	TA1
H501	Roma	C	1018	1526	TA1
H501	Roma	C	1018	1527	TA1
H501	Roma	C	1018	1528	TA1
H501	Roma	C	1018	1529	TA1
H501	Roma	C	1018	1530	TA1
H501	Roma	C	1018	1531	TA1
H501	Roma	C	1018	1532	TA1
H501	Roma	C	1018	1533	TA1
H501	Roma	C	1018	1534	TA1
H501	Roma	C	1018	1535	TA1
H501	Roma	C	1018	1536	TA1
H501	Roma	C	1018	1537	TA1
H501	Roma	C	1018	1539	TA1
H501	Roma	C	1018	1540	TA1
H501	Roma	C	1018	1541	TA1
H501	Roma	C	1018	1542	TA1
H501	Roma	C	1018	1543	TA1
H501	Roma	C	1018	1544	TA1
H501	Roma	C	1018	1545	TA1
H501	Roma	C	1018	1546	TA1
H501	Roma	C	1018	1547	TA1
H501	Roma	C	1018	1548	TA1
H501	Roma	C	1018	1549	TA1
H501	Roma	C	1018	1550	TA1
H501	Roma	C	1018	1551	TA1
H501	Roma	C	1018	1552	TA1
H501	Roma	C	1018	1553	TA1
H501	Roma	C	1018	1555	TA1
H501	Roma	C	1018	1556	TA1
H501	Roma	C	1018	1558	TA1
H501	Roma	C	1018	1559	TA1
H501	Roma	C	1018	1560	TA1
H501	Roma	C	1018	1561	TA1
H501	Roma	C	1018	1562	TA1
H501	Roma	C	1018	1563	TA1
H501	Roma	C	1018	1564	TA1
H501	Roma	C	1018	1566	TA1
H501	Roma	C	1018	1608	TA1
H501	Roma	C	1018	1710	IA1

CAMPO POZZI DI TORRE ANGELA

Elenco Particelle Catastali che ricadono in tutto o in parte all'interno delle aree di tutela assoluta e di rispetto proposte

COMUNE		SEZIONE	FOGLIO	PARTICELLA	RIQUADRI
codice	denominazione				
H501	Roma	C	1018	1711	TA1
H501	Roma	C	1018	1737	TA1
H501	Roma	C	1018	1738	TA1
H501	Roma	C	1018	1739	TA1
H501	Roma	C	1018	1740	TA1
H501	Roma	C	1018	1747	TA1
H501	Roma	C	1018	1749	TA1
H501	Roma	C	1018	1751	TA1
H501	Roma	C	1018	1758	TA1
H501	Roma	C	1018	1759	TA1
H501	Roma	C	1018	1760	TA1
H501	Roma	C	1018	1760	TA1
H501	Roma	C	1018	1761	TA1
H501	Roma	C	1018	1762	TA1
H501	Roma	C	1018	1763	TA1
H501	Roma	C	1018	1764	TA1
H501	Roma	C	1018	1765	TA1
H501	Roma	C	1018	1766	TA1
H501	Roma	C	1018	1767	TA1
H501	Roma	C	1018	1768	TA1
H501	Roma	C	1018	1769	TA1
H501	Roma	C	1018	1770	TA1
H501	Roma	C	1018	1771	TA1
H501	Roma	C	1018	1772	TA1
H501	Roma	C	1018	1773	TA1
H501	Roma	C	1018	1779	TA1
H501	Roma	C	1018	1781	TA1
H501	Roma	C	1018	1782	TA1
H501	Roma	C	1018	1783	TA1
H501	Roma	C	1018	1785	TA1
H501	Roma	C	1018	1787	TA1
H501	Roma	C	1018	1993	TA1
H501	Roma	C	1018	2222	TA1
H501	Roma	C	1018	2306	TA1
H501	Roma	C	1018	5000	TA1
H501	Roma	C	1018	5000	TA1
H501	Roma	C	1018	5000	TA1
H501	Roma	C	1018	5000	TA1
H501	Roma	C	1018	5000	TA1
H501	Roma	C	1018	5000	TA1
H501	Roma	C	1018	5000	TA1
H501	Roma	C	1018	5000	TA1
H501	Roma	C	1018	5000	TA1
H501	Roma	C	1018	5000	TA1
H501	Roma	C	1018	5000	TA1
H501	Roma	C	1021	8	TA3
H501	Roma	C	1021	12	TA3
H501	Roma	C	1021	17	R89
H501	Roma	C	1021	18	R89

CAMPO POZZI DI TORRE ANGELA

Elenco Particelle Catastali che ricadono in tutto o in parte all'interno delle aree di tutela assoluta e di rispetto proposte

COMUNE		SEZIONE	FOGLIO	PARTICELLA	RIQUADRI
codice	denominazione				
H501	Roma	C	1021	19	R89
H501	Roma	C	1021	20	R89
H501	Roma	C	1021	29	R447
H501	Roma	C	1021	35	TA3
H501	Roma	C	1021	39	R89
H501	Roma	C	1021	40	TA3
H501	Roma	C	1021	40	R89
H501	Roma	C	1021	49	TA3
H501	Roma	C	1021	49	TA2
H501	Roma	C	1021	58	TA3
H501	Roma	C	1021	61	R89
H501	Roma	C	1021	63	TA3
H501	Roma	C	1021	64	TA3
H501	Roma	C	1021	65	TA3
H501	Roma	C	1021	67	R89
H501	Roma	C	1021	68	R89
H501	Roma	C	1021	69	R89
H501	Roma	C	1021	70	R89
H501	Roma	C	1021	72	R89
H501	Roma	C	1021	79	R89
H501	Roma	C	1021	125	R89
H501	Roma	C	1021	142	TA3
H501	Roma	C	1021	143	R89
H501	Roma	C	1021	144	R89
H501	Roma	C	1021	145	R89
H501	Roma	C	1021	146	R89
H501	Roma	C	1021	147	R89
H501	Roma	C	1021	148	R89
H501	Roma	C	1021	149	R89
H501	Roma	C	1021	150	R89
H501	Roma	C	1021	151	R89
H501	Roma	C	1021	152	R89
H501	Roma	C	1021	153	R89
H501	Roma	C	1021	154	R89
H501	Roma	C	1021	156	R89
H501	Roma	C	1021	157	R89
H501	Roma	C	1021	158	R89
H501	Roma	C	1021	159	R89
H501	Roma	C	1021	161	R89
H501	Roma	C	1021	162	R89
H501	Roma	C	1021	163	R89
H501	Roma	C	1021	164	R89
H501	Roma	C	1021	167	R89
H501	Roma	C	1021	168	R89
H501	Roma	C	1021	170	R89
H501	Roma	C	1021	172	R89
H501	Roma	C	1021	176	R89
H501	Roma	C	1021	177	R89

CAMPO POZZI DI TORRE ANGELA

Elenco Particelle Catastali che ricadono in tutto o in parte all'interno delle aree di tutela assoluta e di rispetto proposte

COMUNE		SEZIONE	FOGLIO	PARTICELLA	RIQUADRI
codice	denominazione				
H501	Roma	C	1021	178	R89
H501	Roma	C	1021	179	R89
H501	Roma	C	1021	180	R89
H501	Roma	C	1021	181	R89
H501	Roma	C	1021	182	R89
H501	Roma	C	1021	183	R89
H501	Roma	C	1021	184	R89
H501	Roma	C	1021	185	R89
H501	Roma	C	1021	186	R89
H501	Roma	C	1021	188	R89
H501	Roma	C	1021	189	R89
H501	Roma	C	1021	190	R89
H501	Roma	C	1021	191	R89
H501	Roma	C	1021	192	R89
H501	Roma	C	1021	193	R89
H501	Roma	C	1021	194	R89
H501	Roma	C	1021	195	R89
H501	Roma	C	1021	196	R89
H501	Roma	C	1021	201	R89
H501	Roma	C	1021	202	R89
H501	Roma	C	1021	207	R89
H501	Roma	C	1021	208	R89
H501	Roma	C	1021	211	R89
H501	Roma	C	1021	213	R89
H501	Roma	C	1021	214	R89
H501	Roma	C	1021	216	R89
H501	Roma	C	1021	217	R89
H501	Roma	C	1021	218	R89
H501	Roma	C	1021	219	R89
H501	Roma	C	1021	220	R89
H501	Roma	C	1021	221	R89
H501	Roma	C	1021	222	R89
H501	Roma	C	1021	223	R89
H501	Roma	C	1021	226	R89
H501	Roma	C	1021	227	R89
H501	Roma	C	1021	228	R89
H501	Roma	C	1021	230	R89
H501	Roma	C	1021	231	R89
H501	Roma	C	1021	231	R89
H501	Roma	C	1021	232	R89
H501	Roma	C	1021	233	R89
H501	Roma	C	1021	238	R89
H501	Roma	C	1021	239	R89
H501	Roma	C	1021	240	R89
H501	Roma	C	1021	241	R89
H501	Roma	C	1021	242	R89
H501	Roma	C	1021	243	R89
H501	Roma	C	1021	244	R89



CAMPO POZZI DI TORRE ANGELA

Elenco Particelle Catastali che ricadono in tutto o in parte all'interno delle aree di tutela assoluta e di rispetto proposte

COMUNE		SEZIONE	FOGLIO	PARTICELLA	RIQUADRI
codice	denominazione				
H501	Roma	C	1021	245	R89
H501	Roma	C	1021	248	R89
H501	Roma	C	1021	249	R89
H501	Roma	C	1021	250	R89
H501	Roma	C	1021	250	R447
H501	Roma	C	1021	252	R89
H501	Roma	C	1021	258	R89
H501	Roma	C	1021	259	R89
H501	Roma	C	1021	262	R89
H501	Roma	C	1021	271	R89
H501	Roma	C	1021	273	R89
H501	Roma	C	1021	274	R89
H501	Roma	C	1021	276	R89
H501	Roma	C	1021	289	R89
H501	Roma	C	1021	304	R89
H501	Roma	C	1021	384	TA3
H501	Roma	C	1021	401	R89
H501	Roma	C	1021	405	R89
H501	Roma	C	1021	406	R89
H501	Roma	C	1021	412	R89
H501	Roma	C	1021	413	R89
H501	Roma	C	1021	414	R89
H501	Roma	C	1021	416	R89
H501	Roma	C	1021	419	R447
H501	Roma	C	1021	422	R89
H501	Roma	C	1021	423	R89
H501	Roma	C	1021	424	R89
H501	Roma	C	1021	425	R89
H501	Roma	C	1021	450	R89
H501	Roma	C	1021	452	TA4
H501	Roma	C	1021	457	R89
H501	Roma	C	1021	461	R89
H501	Roma	C	1021	478	R89
H501	Roma	C	1021	486	R89
H501	Roma	C	1021	494	R89
H501	Roma	C	1021	500	R89
H501	Roma	C	1021	504	R89
H501	Roma	C	1021	514	TA3
H501	Roma	C	1021	521	R89
H501	Roma	C	1021	523	R89
H501	Roma	C	1021	531	R89
H501	Roma	C	1021	532	R89
H501	Roma	C	1021	535	R89
H501	Roma	C	1021	536	R89
H501	Roma	C	1021	537	R89
H501	Roma	C	1021	538	R89
H501	Roma	C	1021	539	R89
H501	Roma	C	1021	542	R89



CAMPO POZZI DI TORRE ANGELA

Elenco Particelle Catastali che ricadono in tutto o in parte all'interno delle aree di tutela assoluta e di rispetto proposte

COMUNE		SEZIONE	FOGLIO	PARTICELLA	RIQUADRI
codice	denominazione				
H501	Roma	C	1021	543	R89
H501	Roma	C	1021	547	R89
H501	Roma	C	1021	549	R89
H501	Roma	C	1021	551	R89
H501	Roma	C	1021	556	R89
H501	Roma	C	1021	557	R89
H501	Roma	C	1021	562	R89
H501	Roma	C	1021	571	TA4
H501	Roma	C	1021	581	R89
H501	Roma	C	1021	584	R89
H501	Roma	C	1021	590	R89
H501	Roma	C	1021	596	R89
H501	Roma	C	1021	599	TA3
H501	Roma	C	1021	600	TA3
H501	Roma	C	1021	601	TA3
H501	Roma	C	1021	611	TA3
H501	Roma	C	1021	612	R89
H501	Roma	C	1021	616	R89
H501	Roma	C	1021	641	R89
H501	Roma	C	1021	642	R89
H501	Roma	C	1021	646	TA3
H501	Roma	C	1021	647	R89
H501	Roma	C	1021	649	R89
H501	Roma	C	1021	650	R89
H501	Roma	C	1021	651	R89
H501	Roma	C	1021	658	TA3
H501	Roma	C	1021	659	TA3
H501	Roma	C	1021	662	TA3
H501	Roma	C	1021	663	TA3
H501	Roma	C	1021	664	TA3
H501	Roma	C	1021	671	TA3
H501	Roma	C	1021	672	TA3
H501	Roma	C	1021	674	TA3
H501	Roma	C	1021	675	TA3
H501	Roma	C	1021	680	R89
H501	Roma	C	1021	682	R89
H501	Roma	C	1021	683	R89
H501	Roma	C	1021	685	TA3
H501	Roma	C	1021	688	TA3
H501	Roma	C	1021	696	TA3
H501	Roma	C	1021	697	TA3
H501	Roma	C	1021	698	TA3
H501	Roma	C	1021	699	TA3
H501	Roma	C	1021	700	TA3
H501	Roma	C	1021	702	R89
H501	Roma	C	1021	715	TA3
H501	Roma	C	1021	725	R89
H501	Roma	C	1021	742	TA3

CAMPO POZZI DI TORRE ANGELA

Elenco Particelle Catastali che ricadono in tutto o in parte all'interno delle aree di tutela assoluta e di rispetto proposte

COMUNE		SEZIONE	FOGLIO	PARTICELLA	RIQUADRI
codice	denominazione				
H501	Roma	C	1021	745	TA3
H501	Roma	C	1021	746	TA3
H501	Roma	C	1021	748	TA3
H501	Roma	C	1021	749	R89
H501	Roma	C	1021	757	TA3
H501	Roma	C	1021	760	TA3
H501	Roma	C	1021	773	TA3
H501	Roma	C	1021	774	TA3
H501	Roma	C	1021	775	TA3
H501	Roma	C	1021	777	R447
H501	Roma	C	1021	796	TA3
H501	Roma	C	1021	798	R447
H501	Roma	C	1021	799	R447
H501	Roma	C	1021	800	R447
H501	Roma	C	1021	801	R447
H501	Roma	C	1021	802	R447
H501	Roma	C	1021	803	R447
H501	Roma	C	1021	805	R447
H501	Roma	C	1021	807	R447
H501	Roma	C	1021	811	R447
H501	Roma	C	1021	812	TA3
H501	Roma	C	1021	814	R447
H501	Roma	C	1021	816	R447
H501	Roma	C	1021	817	R447
H501	Roma	C	1021	818	R447
H501	Roma	C	1021	819	R447
H501	Roma	C	1021	821	R447
H501	Roma	C	1021	822	R447
H501	Roma	C	1021	823	R447
H501	Roma	C	1021	825	R447
H501	Roma	C	1021	826	R447
H501	Roma	C	1021	827	R447
H501	Roma	C	1021	828	R447
H501	Roma	C	1021	828	R447
H501	Roma	C	1021	829	R447
H501	Roma	C	1021	831	R447
H501	Roma	C	1021	832	R447
H501	Roma	C	1021	833	R447
H501	Roma	C	1021	834	R447
H501	Roma	C	1021	835	R447
H501	Roma	C	1021	838	R447
H501	Roma	C	1021	839	R447
H501	Roma	C	1021	840	R447
H501	Roma	C	1021	841	R447
H501	Roma	C	1021	842	R447
H501	Roma	C	1021	843	R447
H501	Roma	C	1021	844	R447
H501	Roma	C	1021	845	R447

CAMPO POZZI DI TORRE ANGELA

Elenco Particelle Catastali che ricadono in tutto o in parte all'interno delle aree di tutela assoluta e di rispetto proposte

COMUNE		SEZIONE	FOGLIO	PARTICELLA	RIQUADRI
codice	denominazione				
H501	Roma	C	1021	846	TA3
H501	Roma	C	1021	847	R447
H501	Roma	C	1021	848	R447
H501	Roma	C	1021	849	R447
H501	Roma	C	1021	850	R447
H501	Roma	C	1021	851	R447
H501	Roma	C	1021	852	R447
H501	Roma	C	1021	852	R447
H501	Roma	C	1021	853	R447
H501	Roma	C	1021	854	R447
H501	Roma	C	1021	855	R447
H501	Roma	C	1021	856	R447
H501	Roma	C	1021	857	R447
H501	Roma	C	1021	858	R447
H501	Roma	C	1021	859	R447
H501	Roma	C	1021	860	R447
H501	Roma	C	1021	861	R447
H501	Roma	C	1021	863	R447
H501	Roma	C	1021	864	R447
H501	Roma	C	1021	865	R447
H501	Roma	C	1021	867	R447
H501	Roma	C	1021	868	R447
H501	Roma	C	1021	869	R447
H501	Roma	C	1021	870	R447
H501	Roma	C	1021	871	R447
H501	Roma	C	1021	872	R447
H501	Roma	C	1021	873	R447
H501	Roma	C	1021	874	R447
H501	Roma	C	1021	875	R447
H501	Roma	C	1021	876	R447
H501	Roma	C	1021	877	R447
H501	Roma	C	1021	878	R447
H501	Roma	C	1021	879	R447
H501	Roma	C	1021	880	R447
H501	Roma	C	1021	881	R447
H501	Roma	C	1021	882	R447
H501	Roma	C	1021	883	R447
H501	Roma	C	1021	884	R447
H501	Roma	C	1021	885	R447
H501	Roma	C	1021	886	R447
H501	Roma	C	1021	887	R447
H501	Roma	C	1021	888	R447
H501	Roma	C	1021	889	R447
H501	Roma	C	1021	892	R447
H501	Roma	C	1021	893	R447
H501	Roma	C	1021	894	R447
H501	Roma	C	1021	895	R447
H501	Roma	C	1021	896	R447

CAMPO POZZI DI TORRE ANGELA


Elenco Particelle Catastali che ricadono in tutto o in parte all'interno delle aree di tutela assoluta e di rispetto proposte

COMUNE		SEZIONE	FOGLIO	PARTICELLA	RIQUADRI
codice	denominazione				
H501	Roma	C	1021	898	R447
H501	Roma	C	1021	899	R447
H501	Roma	C	1021	900	R447
H501	Roma	C	1021	901	R447
H501	Roma	C	1021	902	R447
H501	Roma	C	1021	903	R447
H501	Roma	C	1021	904	R447
H501	Roma	C	1021	905	R447
H501	Roma	C	1021	906	R447
H501	Roma	C	1021	907	R447
H501	Roma	C	1021	908	R447
H501	Roma	C	1021	909	R447
H501	Roma	C	1021	910	R447
H501	Roma	C	1021	911	R447
H501	Roma	C	1021	912	R447
H501	Roma	C	1021	914	TA3
H501	Roma	C	1021	915	TA3
H501	Roma	C	1021	916	TA3
H501	Roma	C	1021	917	TA3
H501	Roma	C	1021	918	TA3
H501	Roma	C	1021	919	TA3
H501	Roma	C	1021	920	TA3
H501	Roma	C	1021	921	TA3
H501	Roma	C	1021	922	TA3
H501	Roma	C	1021	923	TA3
H501	Roma	C	1021	924	TA3
H501	Roma	C	1021	925	TA3
H501	Roma	C	1021	926	TA3
H501	Roma	C	1021	927	TA3
H501	Roma	C	1021	928	TA3
H501	Roma	C	1021	929	TA3
H501	Roma	C	1021	930	TA3
H501	Roma	C	1021	931	TA3
H501	Roma	C	1021	932	TA3
H501	Roma	C	1021	933	TA3
H501	Roma	C	1021	934	TA3
H501	Roma	C	1021	935	TA3
H501	Roma	C	1021	936	TA3
H501	Roma	C	1021	937	TA3
H501	Roma	C	1021	938	TA3
H501	Roma	C	1021	939	TA3
H501	Roma	C	1021	940	TA3
H501	Roma	C	1021	941	TA3
H501	Roma	C	1021	942	TA3
H501	Roma	C	1021	943	TA3
H501	Roma	C	1021	944	TA3
H501	Roma	C	1021	945	TA3
H501	Roma	C	1021	946	TA3

CAMPO POZZI DI TORRE ANGELA

Elenco Particelle Catastali che ricadono in tutto o in parte all'interno delle aree di tutela assoluta e di rispetto proposte

COMUNE		SEZIONE	FOGLIO	PARTICELLA	RIQUADRI
codice	denominazione				
H501	Roma	C	1021	947	TA3
H501	Roma	C	1021	948	TA3
H501	Roma	C	1021	949	TA3
H501	Roma	C	1021	950	TA3
H501	Roma	C	1021	951	TA3
H501	Roma	C	1021	952	TA3
H501	Roma	C	1021	953	TA3
H501	Roma	C	1021	954	TA3
H501	Roma	C	1021	955	TA3
H501	Roma	C	1021	956	TA3
H501	Roma	C	1021	957	TA3
H501	Roma	C	1021	958	TA3
H501	Roma	C	1021	959	TA3
H501	Roma	C	1021	960	TA3
H501	Roma	C	1021	961	TA3
H501	Roma	C	1021	962	TA3
H501	Roma	C	1021	963	TA3
H501	Roma	C	1021	964	TA3
H501	Roma	C	1021	965	TA3
H501	Roma	C	1021	966	TA3
H501	Roma	C	1021	967	TA3
H501	Roma	C	1021	968	TA3
H501	Roma	C	1021	969	TA4
H501	Roma	C	1021	970	TA4
H501	Roma	C	1021	972	TA4
H501	Roma	C	1021	973	TA4
H501	Roma	C	1021	974	TA4
H501	Roma	C	1021	975	TA4
H501	Roma	C	1021	977	TA4
H501	Roma	C	1021	978	TA4
H501	Roma	C	1021	979	TA4
H501	Roma	C	1021	980	TA4
H501	Roma	C	1021	981	TA4
H501	Roma	C	1021	982	TA4
H501	Roma	C	1021	983	TA4
H501	Roma	C	1021	984	TA4
H501	Roma	C	1021	985	TA4
H501	Roma	C	1021	986	TA4
H501	Roma	C	1021	987	TA4
H501	Roma	C	1021	988	TA4
H501	Roma	C	1021	989	TA4
H501	Roma	C	1021	990	TA4
H501	Roma	C	1021	991	TA4
H501	Roma	C	1021	992	TA4
H501	Roma	C	1021	993	TA4
H501	Roma	C	1021	994	TA4
H501	Roma	C	1021	995	TA4
H501	Roma	C	1021	996	TA4



CAMPO POZZI DI TORRE ANGELA

Elenco Particelle Catastali che ricadono in tutto o in parte all'interno delle aree di tutela assoluta e di rispetto proposte

COMUNE		SEZIONE	FOGLIO	PARTICELLA	RIQUADRI
codice	denominazione				
H501	Roma	C	1021	997	TA4
H501	Roma	C	1021	998	TA4
H501	Roma	C	1021	999	TA4
H501	Roma	C	1021	1000	TA4
H501	Roma	C	1021	1001	TA4
H501	Roma	C	1021	1002	TA4
H501	Roma	C	1021	1003	TA4
H501	Roma	C	1021	1004	TA4
H501	Roma	C	1021	1005	TA4
H501	Roma	C	1021	1006	TA4
H501	Roma	C	1021	1007	TA4
H501	Roma	C	1021	1008	TA4
H501	Roma	C	1021	1009	TA4
H501	Roma	C	1021	1010	TA4
H501	Roma	C	1021	1011	TA4
H501	Roma	C	1021	1012	TA4
H501	Roma	C	1021	1013	TA3
H501	Roma	C	1021	1013	TA4
H501	Roma	C	1021	1014	TA4
H501	Roma	C	1021	1015	TA4
H501	Roma	C	1021	1016	TA4
H501	Roma	C	1021	1017	TA4
H501	Roma	C	1021	1018	TA4
H501	Roma	C	1021	1019	TA4
H501	Roma	C	1021	1020	TA4
H501	Roma	C	1021	1021	TA4
H501	Roma	C	1021	1022	TA4
H501	Roma	C	1021	1023	TA4
H501	Roma	C	1021	1024	TA4
H501	Roma	C	1021	1025	TA4
H501	Roma	C	1021	1026	TA4
H501	Roma	C	1021	1027	TA4
H501	Roma	C	1021	1028	TA4
H501	Roma	C	1021	1029	TA4
H501	Roma	C	1021	1030	TA4
H501	Roma	C	1021	1031	TA4
H501	Roma	C	1021	1032	TA4
H501	Roma	C	1021	1033	TA4
H501	Roma	C	1021	1034	TA4
H501	Roma	C	1021	1035	TA4
H501	Roma	C	1021	1036	TA4
H501	Roma	C	1021	1037	TA3
H501	Roma	C	1021	1037	TA4
H501	Roma	C	1021	1038	TA3
H501	Roma	C	1021	1038	TA4
H501	Roma	C	1021	1039	TA4
H501	Roma	C	1021	1040	TA4
H501	Roma	C	1021	1041	TA4



CAMPO POZZI DI TORRE ANGELA

Elenco Particelle Catastali che ricadono in tutto o in parte all'interno delle aree di tutela assoluta e di rispetto proposte

COMUNE		SEZIONE	FOGLIO	PARTICELLA	RIQUADRI
codice	denominazione				
H501	Roma	C	1021	1042	TA4
H501	Roma	C	1021	1043	TA4
H501	Roma	C	1021	1044	TA4
H501	Roma	C	1021	1045	TA4
H501	Roma	C	1021	1046	TA4
H501	Roma	C	1021	1047	TA4
H501	Roma	C	1021	1048	TA3
H501	Roma	C	1021	1049	TA3
H501	Roma	C	1021	1050	TA3
H501	Roma	C	1021	1050	TA4
H501	Roma	C	1021	1051	TA3
H501	Roma	C	1021	1051	TA4
H501	Roma	C	1021	1052	TA4
H501	Roma	C	1021	1053	TA4
H501	Roma	C	1021	1054	TA4
H501	Roma	C	1021	1055	TA4
H501	Roma	C	1021	1056	TA4
H501	Roma	C	1021	1057	TA4
H501	Roma	C	1021	1058	TA4
H501	Roma	C	1021	1059	TA4
H501	Roma	C	1021	1060	TA3
H501	Roma	C	1021	1061	TA3
H501	Roma	C	1021	1062	TA3
H501	Roma	C	1021	1063	TA3
H501	Roma	C	1021	1064	TA3
H501	Roma	C	1021	1064	TA4
H501	Roma	C	1021	1065	TA3
H501	Roma	C	1021	1065	TA4
H501	Roma	C	1021	1066	TA4
H501	Roma	C	1021	1067	TA4
H501	Roma	C	1021	1068	TA4
H501	Roma	C	1021	1069	TA3
H501	Roma	C	1021	1070	TA3
H501	Roma	C	1021	1071	TA3
H501	Roma	C	1021	1072	TA3
H501	Roma	C	1021	1073	TA3
H501	Roma	C	1021	1074	TA3
H501	Roma	C	1021	1075	TA3
H501	Roma	C	1021	1076	TA3
H501	Roma	C	1021	1077	TA3
H501	Roma	C	1021	1077	TA4
H501	Roma	C	1021	1078	TA3
H501	Roma	C	1021	1078	TA4
H501	Roma	C	1021	1079	TA4
H501	Roma	C	1021	1080	TA4
H501	Roma	C	1021	1081	TA4
H501	Roma	C	1021	1082	TA4
H501	Roma	C	1021	1084	TA3

CAMPO POZZI DI TORRE ANGELA

Elenco Particelle Catastali che ricadono in tutto o in parte all'interno delle aree di tutela assoluta e di rispetto proposte

COMUNE		SEZIONE	FOGLIO	PARTICELLA	RIQUADRI
codice	denominazione				
H501	Roma	C	1021	1085	TA3
H501	Roma	C	1021	1086	TA3
H501	Roma	C	1021	1087	TA3
H501	Roma	C	1021	1088	TA3
H501	Roma	C	1021	1089	TA3
H501	Roma	C	1021	1089	TA4
H501	Roma	C	1021	1090	TA4
H501	Roma	C	1021	1091	TA3
H501	Roma	C	1021	1092	TA3
H501	Roma	C	1021	1093	TA3
H501	Roma	C	1021	1094	TA3
H501	Roma	C	1021	1095	TA3
H501	Roma	C	1021	1096	TA3
H501	Roma	C	1021	1097	TA3
H501	Roma	C	1021	1098	TA3
H501	Roma	C	1021	1099	TA3
H501	Roma	C	1021	1100	TA3
H501	Roma	C	1021	1101	TA3
H501	Roma	C	1021	1102	TA3
H501	Roma	C	1021	1103	TA3
H501	Roma	C	1021	1103	TA4
H501	Roma	C	1021	1104	TA3
H501	Roma	C	1021	1104	TA4
H501	Roma	C	1021	1105	TA3
H501	Roma	C	1021	1106	TA3
H501	Roma	C	1021	1107	TA3
H501	Roma	C	1021	1108	TA3
H501	Roma	C	1021	1109	TA3
H501	Roma	C	1021	1110	TA3
H501	Roma	C	1021	1111	TA3
H501	Roma	C	1021	1112	TA3
H501	Roma	C	1021	1113	TA3
H501	Roma	C	1021	1114	TA3
H501	Roma	C	1021	1115	TA3
H501	Roma	C	1021	1116	TA3
H501	Roma	C	1021	1122	TA3
H501	Roma	C	1021	1124	TA3
H501	Roma	C	1021	1125	R89
H501	Roma	C	1021	1130	TA3
H501	Roma	C	1021	1132	TA3
H501	Roma	C	1021	1138	TA3
H501	Roma	C	1021	1145	TA3
H501	Roma	C	1021	1153	TA3
H501	Roma	C	1021	1159	TA3
H501	Roma	C	1021	1162	TA3
H501	Roma	C	1021	1167	TA3
H501	Roma	C	1021	1170	TA3
H501	Roma	C	1021	1172	TA3

CAMPO POZZI DI TORRE ANGELA

Elenco Particelle Catastali che ricadono in tutto o in parte all'interno delle aree di tutela assoluta e di rispetto proposte

COMUNE		SEZIONE	FOGLIO	PARTICELLA	RIQUADRI
codice	denominazione				
H501	Roma	C	1021	1173	TA3
H501	Roma	C	1021	1174	TA3
H501	Roma	C	1021	1178	TA3
H501	Roma	C	1021	1179	TA3
H501	Roma	C	1021	1186	TA3
H501	Roma	C	1021	1187	TA3
H501	Roma	C	1021	1194	TA3
H501	Roma	C	1021	1195	TA3
H501	Roma	C	1021	1196	TA3
H501	Roma	C	1021	1197	TA3
H501	Roma	C	1021	1200	TA3
H501	Roma	C	1021	1201	TA3
H501	Roma	C	1021	1202	TA3
H501	Roma	C	1021	1218	TA3
H501	Roma	C	1021	1221	TA3
H501	Roma	C	1021	1223	TA3
H501	Roma	C	1021	1224	TA3
H501	Roma	C	1021	1225	TA3
H501	Roma	C	1021	1226	TA3
H501	Roma	C	1021	1228	TA3
H501	Roma	C	1021	1233	TA3
H501	Roma	C	1021	1247	R89
H501	Roma	C	1021	1248	R89
H501	Roma	C	1021	1251	TA3
H501	Roma	C	1021	1252	TA3
H501	Roma	C	1021	1256	R89
H501	Roma	C	1021	1263	TA3
H501	Roma	C	1021	1264	TA3
H501	Roma	C	1021	1265	TA3
H501	Roma	C	1021	1273	TA3
H501	Roma	C	1021	1275	TA3
H501	Roma	C	1021	1283	R447
H501	Roma	C	1021	1284	R447
H501	Roma	C	1021	1285	R447
H501	Roma	C	1021	1286	R447
H501	Roma	C	1021	1288	TA3
H501	Roma	C	1021	1289	TA3
H501	Roma	C	1021	1290	TA3
H501	Roma	C	1021	1291	TA3
H501	Roma	C	1021	1291	R89
H501	Roma	C	1021	1292	TA3
H501	Roma	C	1021	1293	TA3
H501	Roma	C	1021	1294	TA3
H501	Roma	C	1021	1295	TA3
H501	Roma	C	1021	1296	TA3
H501	Roma	C	1021	1297	TA3
H501	Roma	C	1021	1298	TA3
H501	Roma	C	1021	1299	TA3

CAMPO POZZI DI TORRE ANGELA

Elenco Particelle Catastali che ricadono in tutto o in parte all'interno delle aree di tutela assoluta e di rispetto proposte

COMUNE		SEZIONE	FOGLIO	PARTICELLA	RIQUADRI
codice	denominazione				
H501	Roma	C	1021	1310	TA3
H501	Roma	C	1021	1313	TA3
H501	Roma	C	1021	1317	TA3
H501	Roma	C	1021	1319	TA3
H501	Roma	C	1021	1323	TA3
H501	Roma	C	1021	1325	TA3
H501	Roma	C	1021	1344	TA3
H501	Roma	C	1021	1345	TA3
H501	Roma	C	1021	1349	TA3
H501	Roma	C	1021	1350	TA3
H501	Roma	C	1021	1359	R447
H501	Roma	C	1021	1364	R89
H501	Roma	C	1021	1382	TA3
H501	Roma	C	1021	1390	TA3
H501	Roma	C	1021	1394	TA3
H501	Roma	C	1021	1401	R447
H501	Roma	C	1021	1406	TA3
H501	Roma	C	1021	1415	TA3
H501	Roma	C	1021	1416	TA4
H501	Roma	C	1021	1420	R447
H501	Roma	C	1021	1421	R447
H501	Roma	C	1021	1422	TA3
H501	Roma	C	1021	1423	TA3
H501	Roma	C	1021	1432	R447
H501	Roma	C	1021	1439	TA3
H501	Roma	C	1021	1440	TA3
H501	Roma	C	1021	1441	TA3
H501	Roma	C	1021	1442	TA3
H501	Roma	C	1021	1444	TA3
H501	Roma	C	1021	1447	TA3
H501	Roma	C	1021	1448	TA3
H501	Roma	C	1021	1449	TA3
H501	Roma	C	1021	1450	TA3
H501	Roma	C	1021	1451	TA3
H501	Roma	C	1021	1452	R447
H501	Roma	C	1021	1453	TA4
H501	Roma	C	1021	1454	TA3
H501	Roma	C	1021	1455	TA3
H501	Roma	C	1021	1464	TA3
H501	Roma	C	1021	1467	TA3
H501	Roma	C	1021	1468	TA3
H501	Roma	C	1021	1469	R447
H501	Roma	C	1021	1471	TA3
H501	Roma	C	1021	1474	R447
H501	Roma	C	1021	1475	TA3
H501	Roma	C	1021	1485	TA3
H501	Roma	C	1021	1486	TA3
H501	Roma	C	1021	1487	TA3

CAMPO POZZI DI TORRE ANGELA

Elenco Particelle Catastali che ricadono in tutto o in parte all'interno delle aree di tutela assoluta e di rispetto proposte

COMUNE		SEZIONE	FOGLIO	PARTICELLA	RIQUADRI
codice	denominazione				
H501	Roma	C	1021	1488	TA3
H501	Roma	C	1021	1489	R447
H501	Roma	C	1021	1490	R447
H501	Roma	C	1021	1493	TA3
H501	Roma	C	1021	1497	R447
H501	Roma	C	1021	1500	TA3
H501	Roma	C	1021	1501	TA3
H501	Roma	C	1021	1505	TA3
H501	Roma	C	1021	1510	TA3
H501	Roma	C	1021	1514	R447
H501	Roma	C	1021	1542	R447
H501	Roma	C	1021	1546	TA3
H501	Roma	C	1021	1547	R89
H501	Roma	C	1021	1548	R89
H501	Roma	C	1021	1549	TA3
H501	Roma	C	1021	1550	TA3
H501	Roma	C	1021	1552	TA3
H501	Roma	C	1021	1555	TA3
H501	Roma	C	1021	1556	R89
H501	Roma	C	1021	1557	TA3
H501	Roma	C	1021	1559	R89
H501	Roma	C	1021	1560	R89
H501	Roma	C	1021	1564	R447
H501	Roma	C	1021	1565	R89
H501	Roma	C	1021	1570	TA4
H501	Roma	C	1021	1571	TA4
H501	Roma	C	1021	1580	TA3
H501	Roma	C	1021	1582	TA3
H501	Roma	C	1021	1583	TA3
H501	Roma	C	1021	1584	TA3
H501	Roma	C	1021	1585	TA3
H501	Roma	C	1021	1586	TA3
H501	Roma	C	1021	1590	R89
H501	Roma	C	1021	1597	TA4
H501	Roma	C	1021	1598	TA3
H501	Roma	C	1021	1598	TA4
H501	Roma	C	1021	1599	R447
H501	Roma	C	1021	1600	TA3
H501	Roma	C	1021	1601	TA3
H501	Roma	C	1021	1602	TA3
H501	Roma	C	1021	1603	R89
H501	Roma	C	1021	1638	R447
H501	Roma	C	1021	1656	R447
H501	Roma	C	1021	1657	R447
H501	Roma	C	1021	1659	R447
H501	Roma	C	1021	1660	R447
H501	Roma	C	1021	1661	R447
H501	Roma	C	1021	1662	R447

CAMPO POZZI DI TORRE ANGELA

Elenco Particelle Catastali che ricadono in tutto o in parte all'interno delle aree di tutela assoluta e di rispetto proposte

COMUNE		SEZIONE	FOGLIO	PARTICELLA	RIQUADRI
codice	denominazione				
H501	Roma	C	1021	1663	R447
H501	Roma	C	1021	1664	R447
H501	Roma	C	1021	1665	R447
H501	Roma	C	1021	1666	R447
H501	Roma	C	1021	1671	R447
H501	Roma	C	1021	1672	R447
H501	Roma	C	1021	1674	R447
H501	Roma	C	1021	1676	R447
H501	Roma	C	1021	1677	R447
H501	Roma	C	1021	1678	R447
H501	Roma	C	1021	1679	R447
H501	Roma	C	1021	1680	R447
H501	Roma	C	1021	1681	R447
H501	Roma	C	1021	1682	R447
H501	Roma	C	1021	1683	R447
H501	Roma	C	1021	1685	R447
H501	Roma	C	1021	1685	R447
H501	Roma	C	1021	1686	R447
H501	Roma	C	1021	1688	R447
H501	Roma	C	1021	1690	R447
H501	Roma	C	1021	1691	R447
H501	Roma	C	1021	1692	R447
H501	Roma	C	1021	1694	R447
H501	Roma	C	1021	1700	R447
H501	Roma	C	1021	1702	R447
H501	Roma	C	1021	1703	R447
H501	Roma	C	1021	1704	R447
H501	Roma	C	1021	1709	TA3
H501	Roma	C	1021	1710	TA4
H501	Roma	C	1021	1711	TA3
H501	Roma	C	1021	1713	TA3
H501	Roma	C	1021	1715	TA4
H501	Roma	C	1021	1717	TA4
H501	Roma	C	1021	1718	TA4
H501	Roma	C	1021	1720	TA4
H501	Roma	C	1021	1721	TA4
H501	Roma	C	1021	1725	TA4
H501	Roma	C	1021	1726	TA4
H501	Roma	C	1021	1727	TA4
H501	Roma	C	1021	1729	TA4
H501	Roma	C	1021	1730	TA4
H501	Roma	C	1021	1732	TA4
H501	Roma	C	1021	1733	TA3
H501	Roma	C	1021	1733	TA4
H501	Roma	C	1021	1734	TA3
H501	Roma	C	1021	1735	TA3
H501	Roma	C	1021	1738	TA4
H501	Roma	C	1021	1739	TA3

CAMPO POZZI DI TORRE ANGELA

Elenco Particelle Catastali che ricadono in tutto o in parte all'interno delle aree di tutela assoluta e di rispetto proposte

COMUNE		SEZIONE	FOGLIO	PARTICELLA	RIQUADRI
codice	denominazione				
H501	Roma	C	1021	1743	TA3
H501	Roma	C	1021	1745	TA3
H501	Roma	C	1021	1746	TA4
H501	Roma	C	1021	1757	TA3
H501	Roma	C	1021	1758	TA3
H501	Roma	C	1021	1759	TA3
H501	Roma	C	1021	1760	TA3
H501	Roma	C	1021	1761	TA3
H501	Roma	C	1021	1762	TA3
H501	Roma	C	1021	1763	TA3
H501	Roma	C	1021	1764	TA3
H501	Roma	C	1021	1765	TA3
H501	Roma	C	1021	1766	TA3
H501	Roma	C	1021	1767	TA3
H501	Roma	C	1021	1769	TA3
H501	Roma	C	1021	1770	TA3
H501	Roma	C	1021	1771	TA3
H501	Roma	C	1021	1772	TA3
H501	Roma	C	1021	1773	TA3
H501	Roma	C	1021	1774	TA3
H501	Roma	C	1021	1775	TA3
H501	Roma	C	1021	1776	TA3
H501	Roma	C	1021	1778	TA3
H501	Roma	C	1021	1780	TA3
H501	Roma	C	1021	1781	TA3
H501	Roma	C	1021	1783	TA3
H501	Roma	C	1021	1784	TA3
H501	Roma	C	1021	1788	TA3
H501	Roma	C	1021	1789	TA3
H501	Roma	C	1021	1792	TA3
H501	Roma	C	1021	1793	TA3
H501	Roma	C	1021	1794	TA3
H501	Roma	C	1021	1795	TA3
H501	Roma	C	1021	1796	TA3
H501	Roma	C	1021	1797	TA3
H501	Roma	C	1021	1798	TA3
H501	Roma	C	1021	1799	TA3
H501	Roma	C	1021	1800	TA3
H501	Roma	C	1021	1801	TA3
H501	Roma	C	1021	1802	TA3
H501	Roma	C	1021	1804	TA3
H501	Roma	C	1021	1805	TA3
H501	Roma	C	1021	1809	TA3
H501	Roma	C	1021	1810	TA3
H501	Roma	C	1021	1812	TA3
H501	Roma	C	1021	1813	TA3
H501	Roma	C	1021	1815	TA3
H501	Roma	C	1021	1816	TA3

CAMPO POZZI DI TORRE ANGELA

Elenco Particelle Catastali che ricadono in tutto o in parte all'interno delle aree di tutela assoluta e di rispetto proposte

COMUNE		SEZIONE	FOGLIO	PARTICELLA	RIQUADRI
codice	denominazione				
H501	Roma	C	1021	1817	TA3
H501	Roma	C	1021	1818	TA3
H501	Roma	C	1021	1819	TA3
H501	Roma	C	1021	1820	TA3
H501	Roma	C	1021	1821	TA3
H501	Roma	C	1021	1823	TA3
H501	Roma	C	1021	1824	TA3
H501	Roma	C	1021	1825	TA3
H501	Roma	C	1021	1828	TA3
H501	Roma	C	1021	1829	TA3
H501	Roma	C	1021	1830	TA3
H501	Roma	C	1021	1831	TA3
H501	Roma	C	1021	1832	R89
H501	Roma	C	1021	1833	R89
H501	Roma	C	1021	1834	R89
H501	Roma	C	1021	1835	R89
H501	Roma	C	1021	1836	R89
H501	Roma	C	1021	1837	R89
H501	Roma	C	1021	1838	R89
H501	Roma	C	1021	1839	R89
H501	Roma	C	1021	1841	R89
H501	Roma	C	1021	1842	R89
H501	Roma	C	1021	1843	R89
H501	Roma	C	1021	1845	R89
H501	Roma	C	1021	1845	R89
H501	Roma	C	1021	1846	R89
H501	Roma	C	1021	1849	R89
H501	Roma	C	1021	1850	R89
H501	Roma	C	1021	1851	R89
H501	Roma	C	1021	1852	R89
H501	Roma	C	1021	1883	R89
H501	Roma	C	1021	1884	R89
H501	Roma	C	1021	1885	R89
H501	Roma	C	1021	1887	R89
H501	Roma	C	1021	1888	R89
H501	Roma	C	1021	1889	R89
H501	Roma	C	1021	1890	R89
H501	Roma	C	1021	1891	R89
H501	Roma	C	1021	1892	R89
H501	Roma	C	1021	1893	R89
H501	Roma	C	1021	1894	R89
H501	Roma	C	1021	1895	R89
H501	Roma	C	1021	1896	R89
H501	Roma	C	1021	1897	R89
H501	Roma	C	1021	1898	R89
H501	Roma	C	1021	1900	R89
H501	Roma	C	1021	1901	R89
H501	Roma	C	1021	1902	R89

CAMPO POZZI DI TORRE ANGELA

Elenco Particelle Catastali che ricadono in tutto o in parte all'interno delle aree di tutela assoluta e di rispetto proposte

COMUNE		SEZIONE	FOGLIO	PARTICELLA	RIQUADRI
codice	denominazione				
H501	Roma	C	1021	1903	R89
H501	Roma	C	1021	1904	R89
H501	Roma	C	1021	1905	R89
H501	Roma	C	1021	1906	TA3
H501	Roma	C	1021	1906	R89
H501	Roma	C	1021	1907	R89
H501	Roma	C	1021	1908	R89
H501	Roma	C	1021	1909	R89
H501	Roma	C	1021	1910	TA3
H501	Roma	C	1021	1911	TA3
H501	Roma	C	1021	1912	TA3
H501	Roma	C	1021	1913	TA3
H501	Roma	C	1021	1914	TA3
H501	Roma	C	1021	1915	TA3
H501	Roma	C	1021	1919	R447
H501	Roma	C	1021	1920	TA3
H501	Roma	C	1021	1921	TA3
H501	Roma	C	1021	1922	TA3
H501	Roma	C	1021	1924	R89
H501	Roma	C	1021	1925	R89
H501	Roma	C	1021	1927	R89
H501	Roma	C	1021	1928	R89
H501	Roma	C	1021	1930	R89
H501	Roma	C	1021	1932	R89
H501	Roma	C	1021	1935	R89
H501	Roma	C	1021	1937	R89
H501	Roma	C	1021	1938	R89
H501	Roma	C	1021	1939	R89
H501	Roma	C	1021	1940	R89
H501	Roma	C	1021	1941	R89
H501	Roma	C	1021	1942	R89
H501	Roma	C	1021	1943	R89
H501	Roma	C	1021	1944	R89
H501	Roma	C	1021	1945	R89
H501	Roma	C	1021	1946	R89
H501	Roma	C	1021	1948	R89
H501	Roma	C	1021	1949	R89
H501	Roma	C	1021	1950	R89
H501	Roma	C	1021	1951	R89
H501	Roma	C	1021	1954	R89
H501	Roma	C	1021	1955	R89
H501	Roma	C	1021	1959	R89
H501	Roma	C	1021	2039	R89
H501	Roma	C	1021	2058	TA3
H501	Roma	C	1021	2071	TA3
H501	Roma	C	1021	2100	TA3
H501	Roma	C	1021	2101	TA3
H501	Roma	C	1021	2137	TA3

CAMPO POZZI DI TORRE ANGELA

Elenco Particelle Catastali che ricadono in tutto o in parte all'interno delle aree di tutela assoluta e di rispetto proposte

COMUNE		SEZIONE	FOGLIO	PARTICELLA	RIQUADRI
codice	denominazione				
H501	Roma	C	1021	2138	TA3
H501	Roma	C	1021	2139	TA3
H501	Roma	C	1021	2142	TA3
H501	Roma	C	1021	2143	TA3
H501	Roma	C	1021	2144	TA3
H501	Roma	C	1021	2145	TA3
H501	Roma	C	1021	2158	TA3
H501	Roma	C	1021	2163	TA3
H501	Roma	C	1021	2164	TA3
H501	Roma	C	1021	2165	TA3
H501	Roma	C	1021	2169	TA3
H501	Roma	C	1021	2170	TA3
H501	Roma	C	1021	2171	TA3
H501	Roma	C	1021	2172	TA3
H501	Roma	C	1021	2173	TA3
H501	Roma	C	1021	2174	TA3
H501	Roma	C	1021	2176	TA3
H501	Roma	C	1021	2177	TA3
H501	Roma	C	1021	2287	TA3
H501	Roma	C	1021	2288	TA3
H501	Roma	C	1021	2289	TA3
H501	Roma	C	1021	2327	R89
H501	Roma	C	1021	2330	R447
H501	Roma	C	1021	2332	TA3
H501	Roma	C	1021	2338	R447
H501	Roma	C	1021	2348	TA3
H501	Roma	C	1021	2351	TA3
H501	Roma	C	1021	2352	TA3
H501	Roma	C	1021	2358	R89
H501	Roma	C	1021	2360	R447
H501	Roma	C	1021	2362	R447
H501	Roma	C	1021	2365	TA4
H501	Roma	C	1021	2366	TA4
H501	Roma	C	1021	2367	TA3
H501	Roma	C	1021	2386	TA4
H501	Roma	C	1021	2404	TA3
H501	Roma	C	1021	2426	TA3
H501	Roma	C	1021	2431	TA4
H501	Roma	C	1021	2438	TA4
H501	Roma	C	1021	2449	TA3
H501	Roma	C	1021	2450	R447
H501	Roma	C	1021	2472	TA4
H501	Roma	C	1021	2489	TA3
H501	Roma	C	1021	2496	R89
H501	Roma	C	1021	2497	TA3
H501	Roma	C	1021	2497	TA4
H501	Roma	C	1021	2500	R447
H501	Roma	C	1021	2502	TA4

CAMPO POZZI DI TORRE ANGELA

Elenco Particelle Catastali che ricadono in tutto o in parte all'interno delle aree di tutela assoluta e di rispetto proposte

COMUNE		SEZIONE	FOGLIO	PARTICELLA	RIQUADRI
codice	denominazione				
H501	Roma	C	1021	2509	R447
H501	Roma	C	1021	2510	R447
H501	Roma	C	1021	2511	TA3
H501	Roma	C	1021	2512	R447
H501	Roma	C	1021	2517	R447
H501	Roma	C	1021	2518	R447
H501	Roma	C	1021	2519	R447
H501	Roma	C	1021	2520	R447
H501	Roma	C	1021	2522	R447
H501	Roma	C	1021	2531	TA3
H501	Roma	C	1021	2531	TA4
H501	Roma	C	1021	2533	TA4
H501	Roma	C	1021	2534	TA4
H501	Roma	C	1021	2534	R447
H501	Roma	C	1021	2535	TA3
H501	Roma	C	1021	2535	R447
H501	Roma	C	1021	2536	TA3
H501	Roma	C	1021	2536	R447
H501	Roma	C	1021	2537	TA3
H501	Roma	C	1021	2538	TA4
H501	Roma	C	1021	2542	TA3
H501	Roma	C	1021	2543	TA3
H501	Roma	C	1021	2544	TA3
H501	Roma	C	1021	2546	R447
H501	Roma	C	1021	2547	TA3
H501	Roma	C	1021	2548	TA3
H501	Roma	C	1021	2549	TA3
H501	Roma	C	1021	2559	R447
H501	Roma	C	1021	2564	TA3
H501	Roma	C	1021	2565	TA3
H501	Roma	C	1021	2566	TA3
H501	Roma	C	1021	2567	TA3
H501	Roma	C	1021	2577	TA3
H501	Roma	C	1021	2578	TA3
H501	Roma	C	1021	2581	R447
H501	Roma	C	1021	2582	R447
H501	Roma	C	1021	2589	R447
H501	Roma	C	1021	2593	TA3
H501	Roma	C	1021	2598	TA3
H501	Roma	C	1021	2606	TA3
H501	Roma	C	1021	2628	TA4
H501	Roma	C	1021	2633	R447
H501	Roma	C	1021	2635	R447
H501	Roma	C	1021	2636	TA3
H501	Roma	C	1021	2643	TA4
H501	Roma	C	1021	2644	TA4
H501	Roma	C	1021	2645	TA4
H501	Roma	C	1021	2672	TA4

CAMPO POZZI DI TORRE ANGELA

Elenco Particelle Catastali che ricadono in tutto o in parte all'interno delle aree di tutela assoluta e di rispetto proposte

COMUNE		SEZIONE	FOGLIO	PARTICELLA	RIQUADRI
codice	denominazione				
H501	Roma	C	1021	2689	TA3
H501	Roma	C	1021	2690	TA3
H501	Roma	C	1021	2691	TA3
H501	Roma	C	1021	2713	TA3
H501	Roma	C	1021	2713	TA4
H501	Roma	C	1021	2716	TA3
H501	Roma	C	1021	2717	TA3
H501	Roma	C	1021	2719	TA3
H501	Roma	C	1021	2720	TA3
H501	Roma	C	1021	2721	TA4
H501	Roma	C	1021	2722	TA4
H501	Roma	C	1021	2737	TA3
H501	Roma	C	1021	2739	TA4
H501	Roma	C	1021	2766	TA3
H501	Roma	C	1021	2767	TA3
H501	Roma	C	1021	2769	TA3
H501	Roma	C	1021	2781	TA3
H501	Roma	C	1021	2782	TA3
H501	Roma	C	1021	2783	TA3
H501	Roma	C	1021	2785	TA3
H501	Roma	C	1021	2786	TA3
H501	Roma	C	1021	2789	TA3
H501	Roma	C	1021	2790	TA4
H501	Roma	C	1021	2793	TA4
H501	Roma	C	1021	2794	TA4
H501	Roma	C	1021	2795	TA3
H501	Roma	C	1021	2800	TA3
H501	Roma	C	1021	2801	TA3
H501	Roma	C	1021	2811	TA4
H501	Roma	C	1021	2816	TA3
H501	Roma	C	1021	2819	TA3
H501	Roma	C	1021	2820	TA3
H501	Roma	C	1021	2821	TA3
H501	Roma	C	1021	2822	TA3
H501	Roma	C	1021	2891	TA3
H501	Roma	C	1021	2892	TA3
H501	Roma	C	1021	2895	TA3
H501	Roma	C	1021	2896	TA3
H501	Roma	C	1021	2897	TA3
H501	Roma	C	1021	2898	TA3
H501	Roma	C	1021	2899	TA3
H501	Roma	C	1021	2900	TA3
H501	Roma	C	1021	2911	TA3
H501	Roma	C	1021	2914	TA3
H501	Roma	C	1021	2915	TA3
H501	Roma	C	1021	2923	TA4
H501	Roma	C	1021	2924	TA4
H501	Roma	C	1021	2925	TA4

CAMPO POZZI DI TORRE ANGELA

Elenco Particelle Catastali che ricadono in tutto o in parte all'interno delle aree di tutela assoluta e di rispetto proposte

COMUNE		SEZIONE	FOGLIO	PARTICELLA	RIQUADRI
codice	denominazione				
H501	Roma	C	1021	2926	TA4
H501	Roma	C	1021	2927	TA3
H501	Roma	C	1021	2927	TA4
H501	Roma	C	1021	2931	TA3
H501	Roma	C	1021	2932	TA3
H501	Roma	C	1021	2947	TA3
H501	Roma	C	1021	2948	TA3
H501	Roma	C	1021	2951	TA3
H501	Roma	C	1021	2951	TA4
H501	Roma	C	1021	2952	TA3
H501	Roma	C	1021	2952	TA4
H501	Roma	C	1021	2953	TA3
H501	Roma	C	1021	2953	TA4
H501	Roma	C	1021	2954	TA3
H501	Roma	C	1021	2989	TA3
H501	Roma	C	1021	3000	TA3
H501	Roma	C	1021	3001	TA3
H501	Roma	C	1021	3002	TA3
H501	Roma	C	1021	3003	TA3
H501	Roma	C	1021	3004	TA3
H501	Roma	C	1021	3022	TA3
H501	Roma	C	1021	3023	TA3
H501	Roma	C	1021	3024	TA3
H501	Roma	C	1021	3031	TA3
H501	Roma	C	1021	3048	TA3
H501	Roma	C	1021	3050	TA3
H501	Roma	C	1021	3051	TA3
H501	Roma	C	1021	3052	TA3
H501	Roma	C	1021	3121	TA3
H501	Roma	C	1021	3122	TA3
H501	Roma	C	1021	3127	TA4
H501	Roma	C	1021	3138	TA4
H501	Roma	C	1021	3140	TA3
H501	Roma	C	1021	3165	TA4
H501	Roma	C	1021	3166	TA4
H501	Roma	C	1021	3170	TA3
H501	Roma	C	1021	3171	TA3
H501	Roma	C	1021	3174	TA3
H501	Roma	C	1021	3175	TA3
H501	Roma	C	1021	3176	TA3
H501	Roma	C	1021	3177	TA3
H501	Roma	C	1021	3178	TA3
H501	Roma	C	1021	3179	TA3
H501	Roma	C	1021	3255	TA3
H501	Roma	C	1021	3256	TA3
H501	Roma	C	1021	3267	TA3
H501	Roma	C	1021	3290	TA4
H501	Roma	C	1021	3372	TA3

CAMPO POZZI DI TORRE ANGELA

Elenco Particelle Catastali che ricadono in tutto o in parte all'interno delle aree di tutela assoluta e di rispetto proposte

COMUNE		SEZIONE	FOGLIO	PARTICELLA	RIQUADRI
codice	denominazione				
H501	Roma	C	1021	3451	TA3
H501	Roma	C	1021	3452	TA3
H501	Roma	C	1021	3717	TA3
H501	Roma	C	1021	49B	TA3
H501	Roma	C	1021	X1	TA3
H501	Roma	C	1021	X3	TA3
H501	Roma	C	1022	1	TA3
H501	Roma	C	1022	1	TA4
H501	Roma	C	1022	1	TA2
H501	Roma	C	1022	1	TA1
H501	Roma	C	1022	2	TA1
H501	Roma	C	1022	4	TA2
H501	Roma	C	1022	6	TA2
H501	Roma	C	1022	7	TA2
H501	Roma	C	1022	33	TA2
H501	Roma	C	1022	34	TA2
H501	Roma	C	1022	35	TA2
H501	Roma	C	1022	35	TA1
H501	Roma	C	1022	36	TA2
H501	Roma	C	1022	36	TA1
H501	Roma	C	1022	41	TA2
H501	Roma	C	1022	42	TA2
H501	Roma	C	1022	46	TA4
H501	Roma	C	1022	46	TA1
H501	Roma	C	1022	67	TA2
H501	Roma	C	1022	67	TA1
H501	Roma	C	1022	68	TA2
H501	Roma	C	1022	68	TA1
H501	Roma	C	1022	70	TA2
H501	Roma	C	1022	71	TA4
H501	Roma	C	1022	71	TA2
H501	Roma	C	1022	71	TA1
H501	Roma	C	1022	72	TA2
H501	Roma	C	1022	72	TA1
H501	Roma	C	1022	73	TA2
H501	Roma	C	1022	74	TA2
H501	Roma	C	1022	74	TA1
H501	Roma	C	1022	75	TA1
H501	Roma	C	1022	76	TA1
H501	Roma	C	1022	77	TA2
H501	Roma	C	1022	78	TA2
H501	Roma	C	1022	81	TA2
H501	Roma	C	1022	82	TA2
H501	Roma	C	1022	83	TA2
H501	Roma	C	1022	84	TA2



ALLEG. alla DELIB. N. 113 *SP*
DEL 27 FEB. 2009

ALL. 4



Gm
IL DIRETTORE REGIONALE
(Arch. Giovanna Bargagna)

CAMPO POZZI DI FINOCCHIO

Elenco Particelle Catastali che ricadono in tutto o in parte
all'interno delle aree di tutela assoluta e di rispetto proposte



COLLI ALBANI
CAMPO POZZI DI FINOCCHIO

Particelle Catastali

Nel presente documento si riporta l'elenco delle particelle catastali che ricadono in tutto o in parte all'interno delle aree di tutela assoluta e di rispetto, proposte per il campo pozzi di Finocchio.

L'elenco delle particelle catastali è organizzato in cinque campi:

- Comune
- Sezione
- Foglio
- Particella

Il campo Comune, risulta suddiviso in due colonne: il codice del comune e la denominazione dello stesso;

Il campo Sezione riporta il codice della sezione di appartenenza all'interno del comune;


Nei campi Foglio e Particella vengono riportati, rispettivamente, i numeri progressivi dei fogli catastali e delle particelle interessate;

Per il campo pozzi di Finocchio non si è suddiviso il territorio interessato in riquadri, in quattro l'area interessata non necessita di suddivisioni per essere rappresentata, si riporta nell'allegato cartografico tavola in scala 1:2000.

CAMPO POZZI DI FINOCCHIO

Elenco Particelle Catastali che ricadono in tutto o in parte all'interno delle aree di tutela assoluta e di rispetto proposte

COMUNE		SEZIONE	FOGLIO	PARTICELLA
codice	denominazione			
H501	Roma	C	1023	1772
H501	Roma	C	1023	1773
H501	Roma	C	1023	1782
H501	Roma	C	1023	2414
H501	Roma	C	1023	2431
H501	Roma	C	1023	2432
H501	Roma	C	1023	2433
H501	Roma	C	1023	2530
H501	Roma	C	1023	2553
H501	Roma	C	1023	2555
H501	Roma	C	1023	2559
H501	Roma	C	1023	2560
H501	Roma	C	1023	2578
H501	Roma	C	1023	2579
H501	Roma	C	1023	2580
H501	Roma	C	1023	2581
H501	Roma	C	1023	X3
H501	Roma	C	1023	X9
H501	Roma	C	1035	50
H501	Roma	C	1035	51
H501	Roma	C	1035	52
H501	Roma	C	1035	53
H501	Roma	C	1035	55
H501	Roma	C	1035	56
H501	Roma	C	1035	57
H501	Roma	C	1035	58
H501	Roma	C	1035	59
H501	Roma	C	1035	60
H501	Roma	C	1035	61
H501	Roma	C	1035	63
H501	Roma	C	1035	64
H501	Roma	C	1035	65
H501	Roma	C	1035	66
H501	Roma	C	1035	67
H501	Roma	C	1035	68
H501	Roma	C	1035	69
H501	Roma	C	1035	70
H501	Roma	C	1035	71
H501	Roma	C	1035	72
H501	Roma	C	1035	73
H501	Roma	C	1035	74
H501	Roma	C	1035	75
H501	Roma	C	1035	76
H501	Roma	C	1035	77
H501	Roma	C	1035	78
H501	Roma	C	1035	79
H501	Roma	C	1035	80
H501	Roma	C	1035	81



CAMPO POZZI DI FINOCCHIO

Elenco Particelle Catastali che ricadono in tutto o in parte all'interno delle aree di tutela assoluta e di rispetto proposte

COMUNE		SEZIONE	FOGLIO	PARTICELLA
codice	denominazione			
H501	Roma	C	1035	82
H501	Roma	C	1035	83
H501	Roma	C	1035	84
H501	Roma	C	1035	85
H501	Roma	C	1035	86
H501	Roma	C	1035	87
H501	Roma	C	1035	88
H501	Roma	C	1035	89
H501	Roma	C	1035	90
H501	Roma	C	1035	91
H501	Roma	C	1035	92
H501	Roma	C	1035	93
H501	Roma	C	1035	94
H501	Roma	C	1035	95
H501	Roma	C	1035	96
H501	Roma	C	1035	97
H501	Roma	C	1035	98
H501	Roma	C	1035	99
H501	Roma	C	1035	100
H501	Roma	C	1035	102
H501	Roma	C	1035	103
H501	Roma	C	1035	104
H501	Roma	C	1035	105
H501	Roma	C	1035	106
H501	Roma	C	1035	107
H501	Roma	C	1035	108
H501	Roma	C	1035	109
H501	Roma	C	1035	110
H501	Roma	C	1035	111
H501	Roma	C	1035	112
H501	Roma	C	1035	113
H501	Roma	C	1035	114
H501	Roma	C	1035	115
H501	Roma	C	1035	116
H501	Roma	C	1035	117
H501	Roma	C	1035	118
H501	Roma	C	1035	120
H501	Roma	C	1035	121
H501	Roma	C	1035	122
H501	Roma	C	1035	123
H501	Roma	C	1035	124
H501	Roma	C	1035	126
H501	Roma	C	1035	127
H501	Roma	C	1035	128
H501	Roma	C	1035	129
H501	Roma	C	1035	130
H501	Roma	C	1035	131
H501	Roma	C	1035	132



CAMPO POZZI DI FINOCCHIO

Elenco Particelle Catastali che ricadono in tutto o in parte all'interno delle aree di tutela assoluta e di rispetto proposte

COMUNE		SEZIONE	FOGLIO	PARTICELLA
codice	denominazione			
H501	Roma	C	1035	133
H501	Roma	C	1035	143
H501	Roma	C	1035	144
H501	Roma	C	1035	149
H501	Roma	C	1035	150
H501	Roma	C	1035	152
H501	Roma	C	1035	159
H501	Roma	C	1035	163
H501	Roma	C	1035	164
H501	Roma	C	1035	165
H501	Roma	C	1035	190
H501	Roma	C	1035	199
H501	Roma	C	1035	200
H501	Roma	C	1035	201
H501	Roma	C	1035	202
H501	Roma	C	1035	203
H501	Roma	C	1035	205
H501	Roma	C	1035	207
H501	Roma	C	1035	208
H501	Roma	C	1035	209
H501	Roma	C	1035	212
H501	Roma	C	1035	213
H501	Roma	C	1035	221
H501	Roma	C	1035	236
H501	Roma	C	1035	237
H501	Roma	C	1035	239
H501	Roma	C	1035	240
H501	Roma	C	1035	241
H501	Roma	C	1035	243
H501	Roma	C	1035	245
H501	Roma	C	1035	246
H501	Roma	C	1035	257
H501	Roma	C	1035	266
H501	Roma	C	1035	267
H501	Roma	C	1035	268
H501	Roma	C	1035	269
H501	Roma	C	1035	270
H501	Roma	C	1035	273
H501	Roma	C	1035	274
H501	Roma	C	1035	277
H501	Roma	C	1035	281
H501	Roma	C	1035	282
H501	Roma	C	1035	283
H501	Roma	C	1035	284
H501	Roma	C	1035	291
H501	Roma	C	1035	292
H501	Roma	C	1035	293
H501	Roma	C	1035	297



CAMPO POZZI DI FINOCCHIO

Elenco Particelle Catastali che ricadono in tutto o in parte all'interno delle aree di tutela assoluta e di rispetto proposte

COMUNE		SEZIONE	FOGLIO	PARTICELLA
codice	denominazione			
H501	Roma	C	1035	298
H501	Roma	C	1035	299
H501	Roma	C	1035	302
H501	Roma	C	1035	319
H501	Roma	C	1035	320
H501	Roma	C	1035	332
H501	Roma	C	1035	333
H501	Roma	C	1035	334
H501	Roma	C	1035	335
H501	Roma	C	1035	337
H501	Roma	C	1035	346
H501	Roma	C	1035	348
H501	Roma	C	1035	351
H501	Roma	C	1035	362
H501	Roma	C	1035	363
H501	Roma	C	1035	364
H501	Roma	C	1035	365
H501	Roma	C	1035	373
H501	Roma	C	1035	406
H501	Roma	C	1035	407
H501	Roma	C	1035	408
H501	Roma	C	1035	409
H501	Roma	C	1035	410
H501	Roma	C	1035	411
H501	Roma	C	1035	412
H501	Roma	C	1035	420
H501	Roma	C	1035	421
H501	Roma	C	1035	439
H501	Roma	C	1035	440
H501	Roma	C	1035	441
H501	Roma	C	1035	442
H501	Roma	C	1035	443
H501	Roma	C	1035	444
H501	Roma	C	1035	448
H501	Roma	C	1035	449
H501	Roma	C	1035	450
H501	Roma	C	1035	473
H501	Roma	C	1035	474
H501	Roma	C	1035	475
H501	Roma	C	1035	477
H501	Roma	C	1035	478
H501	Roma	C	1035	479
H501	Roma	C	1035	480
H501	Roma	C	1035	482
H501	Roma	C	1035	483
H501	Roma	C	1035	484
H501	Roma	C	1035	494
H501	Roma	C	1035	511

CAMPO POZZI DI FINOCCHIO

Elenco Particelle Catastali che ricadono in tutto o in parte all'interno delle aree di tutela assoluta e di rispetto proposte

COMUNE		SEZIONE	FOGLIO	PARTICELLA
codice	denominazione			
H501	Roma	C	1035	512
H501	Roma	C	1035	513
H501	Roma	C	1035	514
H501	Roma	C	1035	515
H501	Roma	C	1035	516
H501	Roma	C	1035	517
H501	Roma	C	1035	520
H501	Roma	C	1035	524
H501	Roma	C	1035	525
H501	Roma	C	1035	527
H501	Roma	C	1035	529
H501	Roma	C	1035	530
H501	Roma	C	1035	531
H501	Roma	C	1035	532
H501	Roma	C	1035	533
H501	Roma	C	1035	545
H501	Roma	C	1035	581
H501	Roma	C	1035	582
H501	Roma	C	1035	583
H501	Roma	C	1035	585
H501	Roma	C	1035	586
H501	Roma	C	1035	587
H501	Roma	C	1035	588
H501	Roma	C	1035	589
H501	Roma	C	1035	590
H501	Roma	C	1035	591
H501	Roma	C	1035	592
H501	Roma	C	1035	593
H501	Roma	C	1035	594
H501	Roma	C	1035	595
H501	Roma	C	1035	596
H501	Roma	C	1035	597
H501	Roma	C	1035	598
H501	Roma	C	1035	599
H501	Roma	C	1035	600
H501	Roma	C	1035	601
H501	Roma	C	1035	602
H501	Roma	C	1035	614
H501	Roma	C	1035	767
H501	Roma	C	1035	768
H501	Roma	C	1035	769
H501	Roma	C	1035	773
H501	Roma	C	1035	774
H501	Roma	C	1035	779
H501	Roma	C	1035	787
H501	Roma	C	1035	788
H501	Roma	C	1035	789
H501	Roma	C	1035	791

CAMPO POZZI DI FINOCCHIO


Elenco Particelle Catastali che ricadono in tutto o in parte all'interno delle aree di tutela assoluta e di rispetto proposte

COMUNE		SEZIONE	FOGLIO	PARTICELLA
codice	denominazione			
H501	Roma	C	1035	797
H501	Roma	C	1035	801
H501	Roma	C	1035	802
H501	Roma	C	1035	803
H501	Roma	C	1035	804
H501	Roma	C	1035	806
H501	Roma	C	1035	807
H501	Roma	C	1035	808
H501	Roma	C	1035	810
H501	Roma	C	1035	811
H501	Roma	C	1035	824
H501	Roma	C	1035	825
H501	Roma	C	1035	826
H501	Roma	C	1035	831
H501	Roma	C	1035	832
H501	Roma	C	1035	833
H501	Roma	C	1035	834
H501	Roma	C	1035	835
H501	Roma	C	1035	836
H501	Roma	C	1035	837
H501	Roma	C	1035	838
H501	Roma	C	1035	839
H501	Roma	C	1035	843
H501	Roma	C	1035	850
H501	Roma	C	1035	851
H501	Roma	C	1035	852
H501	Roma	C	1035	863
H501	Roma	C	1035	887
H501	Roma	C	1035	890
H501	Roma	C	1035	892
H501	Roma	C	1035	904
H501	Roma	C	1035	905
H501	Roma	C	1035	906
H501	Roma	C	1035	907
H501	Roma	C	1035	908
H501	Roma	C	1035	909
H501	Roma	C	1035	910
H501	Roma	C	1035	911
H501	Roma	C	1035	912
H501	Roma	C	1035	913
H501	Roma	C	1035	914
H501	Roma	C	1035	915
H501	Roma	C	1035	916
H501	Roma	C	1035	917
H501	Roma	C	1035	918
H501	Roma	C	1035	919
H501	Roma	C	1035	920
H501	Roma	C	1035	923

CAMPO POZZI DI FINOCCHIO

Elenco Particelle Catastali che ricadono in tutto o in parte all'interno delle aree di tutela assoluta e di rispetto proposte

COMUNE		SEZIONE	FOGLIO	PARTICELLA
codice	denominazione			
H501	Roma	C	1035	927
H501	Roma	C	1035	928
H501	Roma	C	1035	929
H501	Roma	C	1035	930
H501	Roma	C	1035	931
H501	Roma	C	1035	932
H501	Roma	C	1035	933
H501	Roma	C	1035	934
H501	Roma	C	1035	935
H501	Roma	C	1035	936
H501	Roma	C	1035	939
H501	Roma	C	1035	940
H501	Roma	C	1035	949
H501	Roma	C	1035	950
H501	Roma	C	1035	951
H501	Roma	C	1035	952
H501	Roma	C	1035	954
H501	Roma	C	1035	955
H501	Roma	C	1035	956
H501	Roma	C	1035	957
H501	Roma	C	1035	958
H501	Roma	C	1035	959
H501	Roma	C	1035	961
H501	Roma	C	1035	962
H501	Roma	C	1035	963
H501	Roma	C	1035	971
H501	Roma	C	1035	982
H501	Roma	C	1035	1076
H501	Roma	C	1035	1077
H501	Roma	C	1035	1078
H501	Roma	C	1035	1079
H501	Roma	C	1035	1080
H501	Roma	C	1035	1081
H501	Roma	C	1035	X1
H501	Roma	C	1035	X1
H501	Roma	C	1035	X2
H501	Roma	C	1035	X3
H501	Roma	C	1035	X7
H501	Roma	C	1035	X8
H501	Roma	C	1035	X9
H501	Roma	C	1036	1
H501	Roma	C	1036	2
H501	Roma	C	1036	3
H501	Roma	C	1036	5
H501	Roma	C	1036	6
H501	Roma	C	1036	7
H501	Roma	C	1036	8
H501	Roma	C	1036	9



CAMPO POZZI DI FINOCCHIO

Elenco Particelle Catastali che ricadono in tutto o in parte all'interno delle aree di tutela assoluta e di rispetto proposte

COMUNE		SEZIONE	FOGLIO	PARTICELLA
codice	denominazione			
H501	Roma	C	1036	10
H501	Roma	C	1036	11
H501	Roma	C	1036	12
H501	Roma	C	1036	13
H501	Roma	C	1036	14
H501	Roma	C	1036	15
H501	Roma	C	1036	16
H501	Roma	C	1036	17
H501	Roma	C	1036	18
H501	Roma	C	1036	19
H501	Roma	C	1036	20
H501	Roma	C	1036	21
H501	Roma	C	1036	22
H501	Roma	C	1036	23
H501	Roma	C	1036	24
H501	Roma	C	1036	25
H501	Roma	C	1036	26
H501	Roma	C	1036	28
H501	Roma	C	1036	29
H501	Roma	C	1036	30
H501	Roma	C	1036	31
H501	Roma	C	1036	32
H501	Roma	C	1036	33
H501	Roma	C	1036	34
H501	Roma	C	1036	35
H501	Roma	C	1036	36
H501	Roma	C	1036	37
H501	Roma	C	1036	38
H501	Roma	C	1036	39
H501	Roma	C	1036	40
H501	Roma	C	1036	41
H501	Roma	C	1036	42
H501	Roma	C	1036	43
H501	Roma	C	1036	44
H501	Roma	C	1036	45
H501	Roma	C	1036	46
H501	Roma	C	1036	47
H501	Roma	C	1036	48
H501	Roma	C	1036	49
H501	Roma	C	1036	50
H501	Roma	C	1036	51
H501	Roma	C	1036	52
H501	Roma	C	1036	53
H501	Roma	C	1036	54
H501	Roma	C	1036	55
H501	Roma	C	1036	56
H501	Roma	C	1036	57
H501	Roma	C	1036	58



CAMPO POZZI DI FINOCCHIO

Elenco Particelle Catastali che ricadono in tutto o in parte all'interno delle aree di tutela assoluta e di rispetto proposte


COMUNE		SEZIONE	FOGLIO	PARTICELLA
codice	denominazione			
H501	Roma	C	1036	59
H501	Roma	C	1036	60
H501	Roma	C	1036	61
H501	Roma	C	1036	62
H501	Roma	C	1036	63
H501	Roma	C	1036	64
H501	Roma	C	1036	65
H501	Roma	C	1036	66
H501	Roma	C	1036	67
H501	Roma	C	1036	68
H501	Roma	C	1036	70
H501	Roma	C	1036	71
H501	Roma	C	1036	72
H501	Roma	C	1036	76
H501	Roma	C	1036	78
H501	Roma	C	1036	80
H501	Roma	C	1036	84
H501	Roma	C	1036	87
H501	Roma	C	1036	88
H501	Roma	C	1036	91
H501	Roma	C	1036	93
H501	Roma	C	1036	97
H501	Roma	C	1036	103
H501	Roma	C	1036	106
H501	Roma	C	1036	109
H501	Roma	C	1036	116
H501	Roma	C	1036	118
H501	Roma	C	1036	124
H501	Roma	C	1036	129
H501	Roma	C	1036	130
H501	Roma	C	1036	131
H501	Roma	C	1036	132
H501	Roma	C	1036	133
H501	Roma	C	1036	160
H501	Roma	C	1036	161
H501	Roma	C	1036	201
H501	Roma	C	1036	236
H501	Roma	C	1036	243
H501	Roma	C	1036	244
H501	Roma	C	1036	250
H501	Roma	C	1036	251
H501	Roma	C	1036	253
H501	Roma	C	1036	254
H501	Roma	C	1036	255
H501	Roma	C	1036	260
H501	Roma	C	1036	262
H501	Roma	C	1036	263
H501	Roma	C	1036	266



CAMPO POZZI DI FINOCCHIO

Elenco Particelle Catastali che ricadono in tutto o in parte all'interno delle aree di tutela assoluta e di rispetto proposte

COMUNE		SEZIONE	FOGLIO	PARTICELLA
codice	denominazione			
H501	Roma	C	1036	267
H501	Roma	C	1036	268
H501	Roma	C	1036	290
H501	Roma	C	1036	294
H501	Roma	C	1036	297
H501	Roma	C	1036	299
H501	Roma	C	1036	300
H501	Roma	C	1036	301
H501	Roma	C	1036	302
H501	Roma	C	1036	305
H501	Roma	C	1036	330
H501	Roma	C	1036	333
H501	Roma	C	1036	334
H501	Roma	C	1036	336
H501	Roma	C	1036	337
H501	Roma	C	1036	338
H501	Roma	C	1036	339
H501	Roma	C	1036	340
H501	Roma	C	1036	341
H501	Roma	C	1036	342
H501	Roma	C	1036	343
H501	Roma	C	1036	353
H501	Roma	C	1036	354
H501	Roma	C	1036	370
H501	Roma	C	1036	371
H501	Roma	C	1036	372
H501	Roma	C	1036	373
H501	Roma	C	1036	374
H501	Roma	C	1036	375
H501	Roma	C	1036	384
H501	Roma	C	1036	390
H501	Roma	C	1036	391
H501	Roma	C	1036	392
H501	Roma	C	1036	393
H501	Roma	C	1036	394
H501	Roma	C	1036	395
H501	Roma	C	1036	404
H501	Roma	C	1036	411
H501	Roma	C	1036	416
H501	Roma	C	1036	417
H501	Roma	C	1036	418
H501	Roma	C	1036	419
H501	Roma	C	1036	421
H501	Roma	C	1036	422
H501	Roma	C	1036	423
H501	Roma	C	1036	424
H501	Roma	C	1036	426
H501	Roma	C	1036	427



CAMPO POZZI DI FINOCCHIO

Elenco Particelle Catastali che ricadono in tutto o in parte all'interno delle aree di tutela assoluta e di rispetto proposte

COMUNE		SEZIONE	FOGLIO	PARTICELLA
codice	denominazione			
H501	Roma	C	1036	428
H501	Roma	C	1036	429
H501	Roma	C	1036	430
H501	Roma	C	1036	431
H501	Roma	C	1036	432
H501	Roma	C	1036	433
H501	Roma	C	1036	434
H501	Roma	C	1036	455
H501	Roma	C	1036	460
H501	Roma	C	1036	461
H501	Roma	C	1036	462
H501	Roma	C	1036	464
H501	Roma	C	1036	467
H501	Roma	C	1036	468
H501	Roma	C	1036	469
H501	Roma	C	1036	472
H501	Roma	C	1036	476
H501	Roma	C	1036	477
H501	Roma	C	1036	478
H501	Roma	C	1036	479
H501	Roma	C	1036	483
H501	Roma	C	1036	510
H501	Roma	C	1036	513
H501	Roma	C	1036	514
H501	Roma	C	1036	517
H501	Roma	C	1036	518
H501	Roma	C	1036	520
H501	Roma	C	1036	523
H501	Roma	C	1036	525
H501	Roma	C	1036	526
H501	Roma	C	1036	527
H501	Roma	C	1036	528
H501	Roma	C	1036	529
H501	Roma	C	1036	530
H501	Roma	C	1036	531
H501	Roma	C	1036	532
H501	Roma	C	1036	533
H501	Roma	C	1036	534
H501	Roma	C	1036	535
H501	Roma	C	1036	536
H501	Roma	C	1036	537
H501	Roma	C	1036	538
H501	Roma	C	1036	539
H501	Roma	C	1036	596
H501	Roma	C	1036	598
H501	Roma	C	1036	899
H501	Roma	C	1036	900
H501	Roma	C	1036	915

CAMPO POZZI DI FINOCCHIO

Elenco Particelle Catastali che ricadono in tutto o in parte all'interno delle aree di tutela assoluta e di rispetto proposte

COMUNE		SEZIONE	FOGLIO	PARTICELLA
codice	denominazione			
H501	Roma	C	1036	916
H501	Roma	C	1036	917
H501	Roma	C	1036	918
H501	Roma	C	1036	924
H501	Roma	C	1036	932
H501	Roma	C	1036	933
H501	Roma	C	1036	935
H501	Roma	C	1036	936
H501	Roma	C	1036	940
H501	Roma	C	1036	941
H501	Roma	C	1036	942
H501	Roma	C	1036	943
H501	Roma	C	1036	944
H501	Roma	C	1036	946
H501	Roma	C	1036	947
H501	Roma	C	1036	948
H501	Roma	C	1036	949
H501	Roma	C	1036	960
H501	Roma	C	1036	961
H501	Roma	C	1036	962
H501	Roma	C	1036	964
H501	Roma	C	1036	965
H501	Roma	C	1036	969
H501	Roma	C	1036	970
H501	Roma	C	1036	986
H501	Roma	C	1036	987
H501	Roma	C	1036	998
H501	Roma	C	1036	999
H501	Roma	C	1036	1000
H501	Roma	C	1036	1004
H501	Roma	C	1036	1005
H501	Roma	C	1036	1006
H501	Roma	C	1036	1007
H501	Roma	C	1036	1008
H501	Roma	C	1036	1009
H501	Roma	C	1036	1010
H501	Roma	C	1036	1011
H501	Roma	C	1036	1012
H501	Roma	C	1036	1013
H501	Roma	C	1036	1014
H501	Roma	C	1036	1016
H501	Roma	C	1036	1020
H501	Roma	C	1036	1030
H501	Roma	C	1036	1031
H501	Roma	C	1036	1032
H501	Roma	C	1036	1034
H501	Roma	C	1036	1035
H501	Roma	C	1036	1037



CAMPO POZZI DI FINOCCHIO

Elenco Particelle Catastali che ricadono in tutto o in parte all'interno delle aree di tutela assoluta e di rispetto proposte

COMUNE		SEZIONE	FOGLIO	PARTICELLA
codice	denominazione			
H501	Roma	C	1036	1038
H501	Roma	C	1036	1039
H501	Roma	C	1036	1040
H501	Roma	C	1036	1041
H501	Roma	C	1036	1046
H501	Roma	C	1036	1051
H501	Roma	C	1036	1052
H501	Roma	C	1036	1064
H501	Roma	C	1036	1067
H501	Roma	C	1036	1079
H501	Roma	C	1036	1080
H501	Roma	C	1036	1082
H501	Roma	C	1036	1087
H501	Roma	C	1036	1091
H501	Roma	C	1036	1096
H501	Roma	C	1036	1103
H501	Roma	C	1036	1104
H501	Roma	C	1036	1106
H501	Roma	C	1036	1235
H501	Roma	C	1036	1236
H501	Roma	C	1036	A
H501	Roma	C	1036	B
H501	Roma	C	1036	X1
H501	Roma	C	1036	X10
H501	Roma	C	1036	X11
H501	Roma	C	1036	X14
H501	Roma	C	1036	X2
H501	Roma	C	1036	X3
H501	Roma	C	1036	X4
H501	Roma	C	1036	X5



ALLEG. alla DELIB. N. 113 *JP*
DEL 27 FEB 2009

ALL. 5



Gm
IL DIRETTORE REGIONALE
(Arch. *Giovanna Bargagna*)

CAMPO POZZI E SORGENTI DI PANTANO BORGHESE

Elenco Particelle Catastali che ricadono in tutto o in parte
all'interno delle aree di tutela assoluta e di rispetto proposte



COLLI ALBANI

CAMPO POZZI E SORGENTI DI PANTANO BORGHESE

Particelle Catastali

Nel presente documento si riporta l'elenco delle particelle catastali che ricadono in tutto o in parte all'interno delle aree di tutela assoluta e di rispetto, proposte per il campo pozzi e sorgenti di Pantano Borghese.

L'elenco delle particelle catastali è organizzato in cinque campi:

- Comune
- Foglio
- Particella
- Riquadri

Il campo Comune, risulta suddiviso in due colonne: il codice del comune e la denominazione dello stesso;

Il campo Sezione riporta il codice della sezione di appartenenza all'interno del comune;

Nei campi Foglio e Particella vengono riportati, rispettivamente, i numeri progressivi dei fogli catastali e delle particelle interessate;

Il campo Riquadri riporta il codice del riquadro che contiene la particella interessata. Per il campo pozzi e sorgenti di Pantano Borghese si è suddiviso il territorio in quattro quadranti o riquadri: PB1, PB2, PB3, PB4, come riportato negli allegati cartografici costituiti da 4 tavole in scala 1:2000.

CAMPO POZZI E SORGENTI DI PANTANO BORGHESE

Elenco Particelle Catastali che ricadono in tutto o in parte all'interno delle aree di tutela assoluta e di rispetto proposte

COMUNE		SEZIONE	FOGLIO	PARTICELLA	RIQUADRI
codice	denominazione				
F477	Montecompatri		4	4	PB4
F477	Montecompatri		4	5	PB4
F477	Montecompatri		4	6	PB4
F477	Montecompatri		4	7	PB4
F477	Montecompatri		4	8	PB4
F477	Montecompatri		4	12	PB4
F477	Montecompatri		4	14	PB4
F477	Montecompatri		4	45	PB4
F477	Montecompatri		4	46	PB4
F477	Montecompatri		4	47	PB4
F477	Montecompatri		4	49	PB4
F477	Montecompatri		7	1	PB3
F477	Montecompatri		7	1	PB4
F477	Montecompatri		7	2	PB3
F477	Montecompatri		7	2	PB4
F477	Montecompatri		7	3	PB4
F477	Montecompatri		7	4	PB4
F477	Montecompatri		7	5	PB4
F477	Montecompatri		7	6	PB4
F477	Montecompatri		7	7	PB4
F477	Montecompatri		7	8	PB4
F477	Montecompatri		7	9	PB4
F477	Montecompatri		7	10	PB4
F477	Montecompatri		7	11	PB3
F477	Montecompatri		7	11	PB4
F477	Montecompatri		7	12	PB3
F477	Montecompatri		7	12	PB4
F477	Montecompatri		7	13	PB3
F477	Montecompatri		7	14	PB3
F477	Montecompatri		7	15	PB3
F477	Montecompatri		7	16	PB4
F477	Montecompatri		7	17	PB4
F477	Montecompatri		7	18	PB3
F477	Montecompatri		7	18	PB4
F477	Montecompatri		7	19	PB4
F477	Montecompatri		7	20	PB3
F477	Montecompatri		7	25	PB4
F477	Montecompatri		7	26	PB4
F477	Montecompatri		7	27	PB4
F477	Montecompatri		7	28	PB4
F477	Montecompatri		7	29	PB3
F477	Montecompatri		7	30	PB3
F477	Montecompatri		7	30	PB4
F477	Montecompatri		7	31	PB3
F477	Montecompatri		7	66	PB3
F477	Montecompatri		7	66	PB4
F477	Montecompatri		7	67	PB4
F477	Montecompatri		7	68	PB3

CAMPO POZZI E SORGENTI DI PANTANO BORGHESE

Elenco Particelle Catastali che ricadono in tutto o in parte all'interno delle aree di tutela assoluta e di rispetto proposte

COMUNE		SEZIONE	FOGLIO	PARTICELLA	RIQUADRI
codice	denominazione				
F477	Montecompatri		7	69	PB4
F477	Montecompatri		8	83	PB3
F477	Montecompatri		8	85	PB3
F477	Montecompatri		8	229	PB3
F477	Montecompatri		8	230	PB3
F477	Montecompatri		8	231	PB3
F477	Montecompatri		8	232	PB3
F477	Montecompatri		8	233	PB3
F477	Montecompatri		8	234	PB3
F477	Montecompatri		8	235	PB3
F477	Montecompatri		8	236	PB3
F477	Montecompatri		8	240	PB3
F477	Montecompatri		8	257	PB3
F477	Montecompatri		8	258	PB3
F477	Montecompatri		8	259	PB3
F477	Montecompatri		8	262	PB3
F477	Montecompatri		8	287	PB3
F477	Montecompatri		8	298	PB3
F477	Montecompatri		8	316	PB3
F477	Montecompatri		8	358	PB3
F477	Montecompatri		8	359	PB3
F477	Montecompatri		8	361	PB3
F477	Montecompatri		8	362	PB3
F477	Montecompatri		8	376	PB3
F477	Montecompatri		8	395	PB3
F477	Montecompatri		8	X1	PB3
F477	Montecompatri		8	X4	PB3
M141	Zagarolo		1	117	PB4
M141	Zagarolo		1	150	PB4
M141	Zagarolo		1	153	PB1
M141	Zagarolo		1	153	PB4
M141	Zagarolo		1	155	PB1
M141	Zagarolo		1	155	PB4
M141	Zagarolo		1	157	PB4
M141	Zagarolo		1	158	PB4
M141	Zagarolo		1	159	PB4
M141	Zagarolo		1	160	PB4
M141	Zagarolo		1	161	PB4
M141	Zagarolo		1	162	PB4
M141	Zagarolo		1	163	PB4
M141	Zagarolo		1	164	PB4
M141	Zagarolo		1	165	PB4
M141	Zagarolo		2	4	PB4
M141	Zagarolo		2	6	PB4
M141	Zagarolo		2	12	PB4
M141	Zagarolo		2	344	PB4
M141	Zagarolo		2	347	PB4
M141	Zagarolo		2	348	PB4



CAMPO POZZI E SORGENTI DI PANTANO BORGHESE

Elenco Particelle Catastali che ricadono in tutto o in parte all'interno delle aree di tutela assoluta e di rispetto proposte

COMUNE		SEZIONE	FOGLIO	PARTICELLA	RIQUADRI
codice	denominazione				
M141	Zagarolo		2	349	PB4
M141	Zagarolo		2	349	PB4
M141	Zagarolo		2	353	PB4
M141	Zagarolo		2	354	PB4
M141	Zagarolo		2	357	PB4
M141	Zagarolo		2	358	PB4
M141	Zagarolo		2	360	PB4
M141	Zagarolo		2	361	PB4
M141	Zagarolo		2	362	PB4
M141	Zagarolo		2	367	PB4
M141	Zagarolo		2	369	PB4
M141	Zagarolo		2	370	PB4
M141	Zagarolo		2	373	PB4
M141	Zagarolo		2	374	PB4
M141	Zagarolo		2	377	PB4
M141	Zagarolo		2	379	PB4
M141	Zagarolo		2	380	PB4
M141	Zagarolo		2	381	PB4
M141	Zagarolo		2	382	PB4
M141	Zagarolo		2	385	PB4
M141	Zagarolo		2	386	PB4
M141	Zagarolo		2	387	PB4
M141	Zagarolo		2	388	PB4
M141	Zagarolo		2	389	PB4
M141	Zagarolo		2	392	PB4
M141	Zagarolo		2	393	PB4
M141	Zagarolo		2	395	PB4
M141	Zagarolo		2	396	PB4
M141	Zagarolo		2	397	PB4
M141	Zagarolo		2	398	PB4
M141	Zagarolo		2	399	PB4
M141	Zagarolo		2	400	PB4
M141	Zagarolo		2	401	PB4
M141	Zagarolo		2	402	PB4
M141	Zagarolo		2	403	PB4
M141	Zagarolo		2	404	PB4
M141	Zagarolo		2	405	PB4
M141	Zagarolo		2	406	PB4
M141	Zagarolo		2	407	PB4
M141	Zagarolo		2	408	PB4
M141	Zagarolo		2	409	PB4
M141	Zagarolo		2	410	PB4
M141	Zagarolo		2	411	PB4
M141	Zagarolo		2	412	PB4
M141	Zagarolo		2	413	PB4
M141	Zagarolo		2	414	PB4
M141	Zagarolo		2	415	PB4
M141	Zagarolo		2	416	PB4

CAMPO POZZI E SORGENTI DI PANTANO BORGHESE

Elenco Particelle Catastali che ricadono in tutto o in parte all'interno delle aree di tutela assoluta e di rispetto proposte

COMUNE		SEZIONE	FOGLIO	PARTICELLA	RIQUADRI
codice	denominazione				
M141	Zagarolo		2	417	PB4
M141	Zagarolo		2	418	PB4
M141	Zagarolo		2	419	PB4
M141	Zagarolo		2	420	PB4
M141	Zagarolo		2	421	PB4
M141	Zagarolo		2	422	PB4
M141	Zagarolo		2	423	PB4
M141	Zagarolo		2	424	PB4
M141	Zagarolo		2	425	PB4
M141	Zagarolo		2	426	PB4
M141	Zagarolo		2	427	PB4
M141	Zagarolo		2	428	PB4
M141	Zagarolo		2	429	PB4
M141	Zagarolo		2	430	PB4
M141	Zagarolo		2	431	PB4
M141	Zagarolo		2	432	PB4
M141	Zagarolo		2	433	PB4
M141	Zagarolo		2	434	PB4
M141	Zagarolo		2	435	PB4
M141	Zagarolo		2	436	PB4
M141	Zagarolo		2	437	PB4
M141	Zagarolo		2	438	PB4
M141	Zagarolo		2	439	PB4
M141	Zagarolo		2	440	PB4
M141	Zagarolo		2	441	PB4
M141	Zagarolo		2	442	PB4
M141	Zagarolo		2	443	PB4
M141	Zagarolo		2	444	PB4
M141	Zagarolo		2	445	PB4
M141	Zagarolo		2	446	PB4
M141	Zagarolo		2	447	PB4
M141	Zagarolo		2	451	PB4
M141	Zagarolo		2	452	PB4
M141	Zagarolo		2	453	PB4
M141	Zagarolo		2	454	PB4
M141	Zagarolo		2	455	PB4
M141	Zagarolo		2	456	PB4
M141	Zagarolo		2	457	PB4
M141	Zagarolo		2	458	PB4
M141	Zagarolo		2	459	PB4
M141	Zagarolo		2	460	PB4
M141	Zagarolo		2	461	PB4
M141	Zagarolo		2	463	PB4
M141	Zagarolo		2	464	PB4
M141	Zagarolo		2	465	PB4
M141	Zagarolo		2	466	PB4
M141	Zagarolo		2	467	PB4
M141	Zagarolo		2	468	PB4

CAMPO POZZI E SORGENTI DI PANTANO BORGHESE

Elenco Particelle Catastali che ricadono in tutto o in parte all'interno delle aree di tutela assoluta e di rispetto proposte

COMUNE		SEZIONE	FOGLIO	PARTICELLA	RIQUADRI
codice	denominazione				
M141	Zagarolo		2	469	PB4
M141	Zagarolo		2	470	PB4
M141	Zagarolo		2	471	PB4
M141	Zagarolo		2	472	PB4
M141	Zagarolo		2	473	PB4
M141	Zagarolo		2	474	PB4
M141	Zagarolo		2	475	PB4
M141	Zagarolo		2	476	PB4
M141	Zagarolo		2	477	PB4
M141	Zagarolo		2	478	PB4
M141	Zagarolo		2	480	PB4
M141	Zagarolo		2	481	PB4
M141	Zagarolo		2	482	PB4
M141	Zagarolo		2	483	PB4
M141	Zagarolo		2	484	PB4
M141	Zagarolo		2	485	PB4
M141	Zagarolo		2	486	PB4
M141	Zagarolo		2	487	PB4
M141	Zagarolo		2	488	PB4
M141	Zagarolo		2	489	PB4
M141	Zagarolo		2	490	PB4
M141	Zagarolo		2	491	PB4
M141	Zagarolo		2	492	PB4
M141	Zagarolo		2	493	PB4
M141	Zagarolo		2	494	PB4
M141	Zagarolo		2	495	PB4
M141	Zagarolo		2	496	PB4
M141	Zagarolo		2	497	PB4
M141	Zagarolo		2	498	PB4
M141	Zagarolo		2	499	PB4
M141	Zagarolo		2	500	PB4
M141	Zagarolo		2	501	PB4
M141	Zagarolo		2	502	PB4
M141	Zagarolo		2	503	PB4
M141	Zagarolo		2	504	PB4
M141	Zagarolo		2	505	PB4
M141	Zagarolo		2	506	PB4
M141	Zagarolo		2	507	PB4
M141	Zagarolo		2	508	PB4
M141	Zagarolo		2	509	PB4
M141	Zagarolo		2	510	PB4
M141	Zagarolo		2	511	PB4
M141	Zagarolo		2	512	PB4
M141	Zagarolo		2	514	PB4
M141	Zagarolo		2	515	PB4
M141	Zagarolo		2	516	PB4
M141	Zagarolo		2	517	PB4
M141	Zagarolo		2	518	PB4



CAMPO POZZI E SORGENTI DI PANTANO BORGHESE

Elenco Particelle Catastali che ricadono in tutto o in parte all'interno delle aree di tutela assoluta e di rispetto proposte

COMUNE		SEZIONE	FOGLIO	PARTICELLA	RIQUADRI
codice	denominazione				
M141	Zagarolo		2	519	PB4
M141	Zagarolo		2	520	PB4
M141	Zagarolo		2	521	PB4
M141	Zagarolo		2	522	PB4
M141	Zagarolo		2	525	PB4
M141	Zagarolo		2	526	PB4
M141	Zagarolo		2	528	PB4
M141	Zagarolo		2	529	PB4
M141	Zagarolo		2	530	PB4
M141	Zagarolo		2	532	PB4
M141	Zagarolo		2	533	PB4
M141	Zagarolo		2	534	PB4
M141	Zagarolo		2	535	PB4
M141	Zagarolo		2	536	PB4
M141	Zagarolo		2	537	PB4
M141	Zagarolo		2	538	PB4
M141	Zagarolo		2	539	PB4
M141	Zagarolo		2	540	PB4
M141	Zagarolo		2	541	PB4
M141	Zagarolo		2	542	PB4
M141	Zagarolo		2	543	PB4
M141	Zagarolo		2	546	PB4
M141	Zagarolo		2	547	PB4
M141	Zagarolo		2	548	PB4
M141	Zagarolo		2	549	PB4
M141	Zagarolo		2	550	PB4
M141	Zagarolo		2	551	PB4
M141	Zagarolo		2	552	PB4
M141	Zagarolo		2	553	PB4
M141	Zagarolo		2	554	PB4
M141	Zagarolo		2	555	PB4
M141	Zagarolo		2	556	PB4
M141	Zagarolo		2	557	PB4
M141	Zagarolo		2	558	PB4
M141	Zagarolo		2	559	PB4
M141	Zagarolo		2	560	PB4
M141	Zagarolo		2	561	PB4
M141	Zagarolo		2	562	PB4
M141	Zagarolo		2	563	PB4
M141	Zagarolo		2	565	PB4
M141	Zagarolo		2	566	PB4
M141	Zagarolo		2	568	PB4
M141	Zagarolo		2	569	PB4
M141	Zagarolo		2	570	PB4
M141	Zagarolo		2	571	PB4
M141	Zagarolo		2	572	PB4
M141	Zagarolo		2	573	PB4
M141	Zagarolo		2	574	PB4

CAMPO POZZI E SORGENTI DI PANTANO BORGHESE

Elenco Particelle Catastali che ricadono in tutto o in parte all'interno delle aree di tutela assoluta e di rispetto proposte

COMUNE		SEZIONE	FOGLIO	PARTICELLA	RIQUADRI
codice	denominazione				
M141	Zagarolo		2	575	PB4
M141	Zagarolo		2	576	PB4
M141	Zagarolo		2	577	PB4
M141	Zagarolo		2	579	PB4
M141	Zagarolo		2	580	PB4
M141	Zagarolo		2	581	PB4
M141	Zagarolo		2	582	PB4
M141	Zagarolo		2	583	PB4
M141	Zagarolo		2	584	PB4
M141	Zagarolo		2	585	PB4
M141	Zagarolo		2	586	PB4
M141	Zagarolo		2	587	PB4
M141	Zagarolo		2	588	PB4
M141	Zagarolo		2	589	PB4
M141	Zagarolo		2	590	PB4
M141	Zagarolo		2	591	PB4
M141	Zagarolo		2	592	PB4
M141	Zagarolo		2	594	PB4
M141	Zagarolo		2	595	PB4
M141	Zagarolo		2	596	PB4
M141	Zagarolo		2	597	PB4
M141	Zagarolo		2	598	PB4
M141	Zagarolo		2	599	PB4
M141	Zagarolo		2	600	PB4
M141	Zagarolo		2	601	PB4
M141	Zagarolo		2	602	PB4
M141	Zagarolo		2	603	PB4
M141	Zagarolo		2	604	PB4
M141	Zagarolo		2	605	PB4
M141	Zagarolo		2	606	PB4
M141	Zagarolo		2	607	PB4
M141	Zagarolo		2	608	PB4
M141	Zagarolo		2	609	PB4
M141	Zagarolo		2	610	PB4
M141	Zagarolo		2	611	PB4
M141	Zagarolo		2	612	PB4
M141	Zagarolo		2	613	PB4
M141	Zagarolo		2	615	PB4
M141	Zagarolo		2	617	PB4
M141	Zagarolo		2	618	PB4
M141	Zagarolo		2	619	PB4
M141	Zagarolo		2	621	PB4
M141	Zagarolo		2	622	PB4
M141	Zagarolo		2	624	PB4
M141	Zagarolo		2	625	PB4
M141	Zagarolo		2	626	PB4
M141	Zagarolo		2	627	PB4
M141	Zagarolo		2	628	PB4



CAMPO POZZI E SORGENTI DI PANTANO BORGHESE

Elenco Particelle Catastali che ricadono in tutto o in parte all'interno delle aree di tutela assoluta e di rispetto proposte

COMUNE		SEZIONE	FOGLIO	PARTICELLA	RIQUADRI
codice	denominazione				
M141	Zagarolo		2	629	PB4
M141	Zagarolo		2	630	PB4
M141	Zagarolo		2	631	PB4
M141	Zagarolo		2	632	PB4
M141	Zagarolo		2	633	PB4
M141	Zagarolo		2	636	PB4
M141	Zagarolo		2	638	PB4
M141	Zagarolo		2	639	PB4
M141	Zagarolo		2	641	PB4
M141	Zagarolo		2	642	PB4
M141	Zagarolo		2	643	PB4
M141	Zagarolo		2	644	PB4
M141	Zagarolo		2	645	PB4
M141	Zagarolo		2	646	PB4
M141	Zagarolo		2	647	PB4
M141	Zagarolo		2	648	PB4
M141	Zagarolo		2	649	PB4
M141	Zagarolo		2	650	PB4
M141	Zagarolo		2	652	PB4
M141	Zagarolo		2	653	PB4
M141	Zagarolo		2	654	PB4
M141	Zagarolo		2	655	PB4
M141	Zagarolo		2	656	PB4
M141	Zagarolo		2	657	PB4
M141	Zagarolo		2	658	PB4
M141	Zagarolo		2	659	PB4
M141	Zagarolo		2	660	PB4
M141	Zagarolo		2	661	PB4
M141	Zagarolo		2	662	PB4
M141	Zagarolo		2	663	PB4
M141	Zagarolo		2	664	PB4
M141	Zagarolo		2	665	PB4
M141	Zagarolo		2	666	PB4
M141	Zagarolo		2	667	PB4
M141	Zagarolo		2	668	PB4
M141	Zagarolo		2	670	PB4
M141	Zagarolo		2	671	PB4
M141	Zagarolo		2	672	PB4
M141	Zagarolo		2	673	PB4
M141	Zagarolo		2	674	PB4
M141	Zagarolo		2	675	PB4
M141	Zagarolo		2	676	PB4
M141	Zagarolo		2	677	PB4
M141	Zagarolo		2	678	PB4
M141	Zagarolo		2	679	PB4
M141	Zagarolo		2	684	PB4
M141	Zagarolo		2	685	PB4
M141	Zagarolo		2	686	PB4

CAMPO POZZI E SORGENTI DI PANTANO BORGHESE


Elenco Particelle Catastali che ricadono in tutto o in parte all'interno delle aree di tutela assoluta e di rispetto proposte

COMUNE		SEZIONE	FOGLIO	PARTICELLA	RIQUADRI
codice	denominazione				
M141	Zagarolo		2	687	PB4
M141	Zagarolo		2	688	PB4
M141	Zagarolo		2	689	PB4
M141	Zagarolo		2	690	PB4
M141	Zagarolo		2	691	PB4
M141	Zagarolo		2	692	PB4
M141	Zagarolo		2	693	PB4
M141	Zagarolo		2	694	PB4
M141	Zagarolo		2	695	PB4
M141	Zagarolo		2	696	PB4
M141	Zagarolo		2	697	PB4
M141	Zagarolo		2	698	PB4
M141	Zagarolo		2	699	PB4
M141	Zagarolo		2	700	PB4
M141	Zagarolo		2	701	PB4
M141	Zagarolo		2	702	PB4
M141	Zagarolo		2	703	PB4
M141	Zagarolo		2	708	PB4
M141	Zagarolo		2	709	PB4
M141	Zagarolo		2	712	PB4
M141	Zagarolo		2	717	PB4
M141	Zagarolo		2	740	PB4
M141	Zagarolo		2	741	PB4
M141	Zagarolo		2	742	PB4
M141	Zagarolo		2	743	PB4
M141	Zagarolo		2	744	PB4
M141	Zagarolo		2	745	PB4
M141	Zagarolo		2	751	PB4
M141	Zagarolo		2	767	PB4
M141	Zagarolo		2	834	PB4
M141	Zagarolo		2	835	PB4
M141	Zagarolo		2	836	PB4
M141	Zagarolo		2	837	PB4
M141	Zagarolo		2	838	PB4
M141	Zagarolo		2	843	PB4
M141	Zagarolo		2	844	PB4
M141	Zagarolo		2	854	PB4
M141	Zagarolo		2	866	PB4
M141	Zagarolo		2	867	PB4
M141	Zagarolo		2	868	PB4
M141	Zagarolo		2	869	PB4
M141	Zagarolo		2	872	PB4
M141	Zagarolo		2	873	PB4
M141	Zagarolo		2	874	PB4
M141	Zagarolo		2	875	PB4
M141	Zagarolo		2	876	PB4
M141	Zagarolo		2	880	PB4
M141	Zagarolo		2	881	PB4

CAMPO POZZI E SORGENTI DI PANTANO BORGHESE

Elenco Particelle Catastali che ricadono in tutto o in parte all'interno delle aree di tutela assoluta e di rispetto proposte

COMUNE		SEZIONE	FOGLIO	PARTICELLA	RIQUADRI
codice	denominazione				
M141	Zagarolo		2	885	PB4
M141	Zagarolo		2	886	PB4
M141	Zagarolo		2	892	PB4
M141	Zagarolo		2	893	PB4
M141	Zagarolo		2	908	PB4
M141	Zagarolo		2	913	PB4
M141	Zagarolo		2	914	PB4
M141	Zagarolo		2	915	PB4
M141	Zagarolo		2	924	PB4
M141	Zagarolo		2	925	PB4
M141	Zagarolo		2	929	PB4
M141	Zagarolo		2	932	PB4
M141	Zagarolo		2	933	PB4
M141	Zagarolo		2	973	PB4
M141	Zagarolo		2	980	PB4
M141	Zagarolo		2	981	PB4
M141	Zagarolo		2	1002	PB4
M141	Zagarolo		2	1003	PB4
M141	Zagarolo		2	1004	PB4
M141	Zagarolo		2	1009	PB4
M141	Zagarolo		2	1010	PB4
M141	Zagarolo		2	1012	PB4
M141	Zagarolo		2	1013	PB4
M141	Zagarolo		2	1014	PB4
M141	Zagarolo		2	1015	PB4
M141	Zagarolo		2	1018	PB4
M141	Zagarolo		2	1024	PB4
M141	Zagarolo		2	1025	PB4
M141	Zagarolo		2	X11	PB4
M141	Zagarolo		2	X13	PB4
M141	Zagarolo		2	X14	PB4
M141	Zagarolo		2	X15	PB4
M141	Zagarolo		2	X17	PB4
M141	Zagarolo		2	X19	PB4
M141	Zagarolo		2	X23	PB4
M141	Zagarolo		3	1	PB4
M141	Zagarolo		3	2	PB3
M141	Zagarolo		3	3	PB3
M141	Zagarolo		3	3	PB4
M141	Zagarolo		3	4	PB3
M141	Zagarolo		3	5	PB4
M141	Zagarolo		3	6	PB3
M141	Zagarolo		3	7	PB3
M141	Zagarolo		3	8	PB3
M141	Zagarolo		3	9	PB3
M141	Zagarolo		3	10	PB3
M141	Zagarolo		3	10	PB4
M141	Zagarolo		3	11	PB3



CAMPO POZZI E SORGENTI DI PANTANO BORGHESE

Elenco Particelle Catastali che ricadono in tutto o in parte all'interno delle aree di tutela assoluta e di rispetto proposte

COMUNE		SEZIONE	FOGLIO	PARTICELLA	RIQUADRI
codice	denominazione				
M141	Zagarolo		3	12	PB3
M141	Zagarolo		3	13	PB3
M141	Zagarolo		3	13	PB4
M141	Zagarolo		3	14	PB4
M141	Zagarolo		3	15	PB4
M141	Zagarolo		3	16	PB4
M141	Zagarolo		3	17	PB4
M141	Zagarolo		3	18	PB4
M141	Zagarolo		3	19	PB4
M141	Zagarolo		3	20	PB4
M141	Zagarolo		3	21	PB4
M141	Zagarolo		3	22	PB4
M141	Zagarolo		3	23	PB4
M141	Zagarolo		3	24	PB4
M141	Zagarolo		3	25	PB4
M141	Zagarolo		3	26	PB4
M141	Zagarolo		3	27	PB4
M141	Zagarolo		3	28	PB4
M141	Zagarolo		3	29	PB4
M141	Zagarolo		3	30	PB4
M141	Zagarolo		3	31	PB4
M141	Zagarolo		3	32	PB4
M141	Zagarolo		3	33	PB4
M141	Zagarolo		3	34	PB4
M141	Zagarolo		3	35	PB4
M141	Zagarolo		3	36	PB4
M141	Zagarolo		3	37	PB4
M141	Zagarolo		3	38	PB4
M141	Zagarolo		3	39	PB4
M141	Zagarolo		3	40	PB4
M141	Zagarolo		3	41	PB4
M141	Zagarolo		3	42	PB4
M141	Zagarolo		3	43	PB4
M141	Zagarolo		3	44	PB4
M141	Zagarolo		3	45	PB4
M141	Zagarolo		3	46	PB4
M141	Zagarolo		3	47	PB4
M141	Zagarolo		3	48	PB4
M141	Zagarolo		3	49	PB4
M141	Zagarolo		3	50	PB4
M141	Zagarolo		3	51	PB4
M141	Zagarolo		3	52	PB4
M141	Zagarolo		3	53	PB4
M141	Zagarolo		3	54	PB4
M141	Zagarolo		3	55	PB4
M141	Zagarolo		3	56	PB4
M141	Zagarolo		3	57	PB4
M141	Zagarolo		3	58	PB4

CAMPO POZZI E SORGENTI DI PANTANO BORGHESE

Elenco Particelle Catastali che ricadono in tutto o in parte all'interno delle aree di tutela assoluta e di rispetto proposte

COMUNE		SEZIONE	FOGLIO	PARTICELLA	RIQUADRI
codice	denominazione				
M141	Zagarolo		3	59	PB4
M141	Zagarolo		3	60	PB4
M141	Zagarolo		3	61	PB4
M141	Zagarolo		3	62	PB4
M141	Zagarolo		3	63	PB4
M141	Zagarolo		3	64	PB4
M141	Zagarolo		3	65	PB4
M141	Zagarolo		3	66	PB4
M141	Zagarolo		3	69	PB4
M141	Zagarolo		3	70	PB4
M141	Zagarolo		3	71	PB4
M141	Zagarolo		3	72	PB4
M141	Zagarolo		3	73	PB4
M141	Zagarolo		3	74	PB4
M141	Zagarolo		3	75	PB4
M141	Zagarolo		3	76	PB4
M141	Zagarolo		3	77	PB4
M141	Zagarolo		3	78	PB4
M141	Zagarolo		3	79	PB4
M141	Zagarolo		3	80	PB4
M141	Zagarolo		3	81	PB4
M141	Zagarolo		3	83	PB4
M141	Zagarolo		3	84	PB4
M141	Zagarolo		3	85	PB4
M141	Zagarolo		3	86	PB4
M141	Zagarolo		3	88	PB4
M141	Zagarolo		3	90	PB4
M141	Zagarolo		3	92	PB4
M141	Zagarolo		3	93	PB4
M141	Zagarolo		3	95	PB4
M141	Zagarolo		3	149	PB4
M141	Zagarolo		3	150	PB4
M141	Zagarolo		3	151	PB4
M141	Zagarolo		3	152	PB4
M141	Zagarolo		3	157	PB4
M141	Zagarolo		3	158	PB4
M141	Zagarolo		3	159	PB4
M141	Zagarolo		3	168	PB4
M141	Zagarolo		3	169	PB4
M141	Zagarolo		3	175	PB4
M141	Zagarolo		3	176	PB4
M141	Zagarolo		3	X1	PB4
M141	Zagarolo		4	1	PB1
M141	Zagarolo		4	1	PB4
M141	Zagarolo		4	2	PB4
M141	Zagarolo		4	3	PB1
M141	Zagarolo		4	5	PB2
M141	Zagarolo		4	6	PB2



CAMPO POZZI E SORGENTI DI PANTANO BORGHESE

elenco Particelle Catastali che ricadono in tutto o in parte all'interno delle aree di tutela assoluta e di rispetto proposte

COMUNE		SEZIONE	FOGLIO	PARTICELLA	RIQUADRI
codice	denominazione				
M141	Zagarolo		4	7	PB2
M141	Zagarolo		4	8	PB3
M141	Zagarolo		4	9	PB2
M141	Zagarolo		4	10	PB2
M141	Zagarolo		4	12	PB2
M141	Zagarolo		4	13	PB2
M141	Zagarolo		4	14	PB3
M141	Zagarolo		4	15	PB4
M141	Zagarolo		4	16	PB4
M141	Zagarolo		4	17	PB4
M141	Zagarolo		4	18	PB1
M141	Zagarolo		4	18	PB4
M141	Zagarolo		4	19	PB4
M141	Zagarolo		4	20	PB4
M141	Zagarolo		4	21	PB4
M141	Zagarolo		4	22	PB4
M141	Zagarolo		4	23	PB4
M141	Zagarolo		4	24	PB4
M141	Zagarolo		4	25	PB4
M141	Zagarolo		4	26	PB4
M141	Zagarolo		4	27	PB4
M141	Zagarolo		4	28	PB4
M141	Zagarolo		4	29	PB4
M141	Zagarolo		4	30	PB4
M141	Zagarolo		4	31	PB4
M141	Zagarolo		4	32	PB4
M141	Zagarolo		4	33	PB4
M141	Zagarolo		4	34	PB4
M141	Zagarolo		4	35	PB4
M141	Zagarolo		4	36	PB4
M141	Zagarolo		4	37	PB4
M141	Zagarolo		4	38	PB4
M141	Zagarolo		4	42	PB4
M141	Zagarolo		4	43	PB4
M141	Zagarolo		4	44	PB4
M141	Zagarolo		4	45	PB4
M141	Zagarolo		4	46	PB4
M141	Zagarolo		4	57	PB4
M141	Zagarolo		4	58	PB4
M141	Zagarolo		4	59	PB4
M141	Zagarolo		4	60	PB4
M141	Zagarolo		4	61	PB4
M141	Zagarolo		4	62	PB4
M141	Zagarolo		4	63	PB4
M141	Zagarolo		4	64	PB4
M141	Zagarolo		4	65	PB4
M141	Zagarolo		4	66	PB4
M141	Zagarolo		4	67	PB4

CAMPO POZZI E SORGENTI DI PANTANO BORGHESE

Elenco Particelle Catastali che ricadono in tutto o in parte all'interno delle aree di tutela assoluta e di rispetto proposte

COMUNE		SEZIONE	FOGLIO	PARTICELLA	RIQUADRI
codice	denominazione				
M141	Zagarolo		4	68	PB4
M141	Zagarolo		4	69	PB4
M141	Zagarolo		4	70	PB4
M141	Zagarolo		4	71	PB4
M141	Zagarolo		4	72	PB4
M141	Zagarolo		4	74	PB4
M141	Zagarolo		4	75	PB4
M141	Zagarolo		4	76	PB4
M141	Zagarolo		4	77	PB4
M141	Zagarolo		4	78	PB4
M141	Zagarolo		4	79	PB4
M141	Zagarolo		4	80	PB1
M141	Zagarolo		4	80	PB4
M141	Zagarolo		4	81	PB4
M141	Zagarolo		4	82	PB1
M141	Zagarolo		4	82	PB4
M141	Zagarolo		4	83	PB4
M141	Zagarolo		4	84	PB1
M141	Zagarolo		4	84	PB4
M141	Zagarolo		4	85	PB4
M141	Zagarolo		4	86	PB1
M141	Zagarolo		4	86	PB4
M141	Zagarolo		4	87	PB1
M141	Zagarolo		4	88	PB1
M141	Zagarolo		4	88	PB4
M141	Zagarolo		4	89	PB1
M141	Zagarolo		4	89	PB4
M141	Zagarolo		4	90	PB1
M141	Zagarolo		4	91	PB1
M141	Zagarolo		4	91	PB4
M141	Zagarolo		4	92	PB1
M141	Zagarolo		4	93	PB1
M141	Zagarolo		4	94	PB1
M141	Zagarolo		4	95	PB1
M141	Zagarolo		4	96	PB1
M141	Zagarolo		4	97	PB1
M141	Zagarolo		4	97	PB4
M141	Zagarolo		4	99	PB1
M141	Zagarolo		4	100	PB1
M141	Zagarolo		4	101	PB1
M141	Zagarolo		4	102	PB1
M141	Zagarolo		4	103	PB1
M141	Zagarolo		4	104	PB1
M141	Zagarolo		4	105	PB1
M141	Zagarolo		4	106	PB1
M141	Zagarolo		4	107	PB1
M141	Zagarolo		4	108	PB1
M141	Zagarolo		4	109	PB1



CAMPO POZZI E SORGENTI DI PANTANO BORGHESE

Elenco Particelle Catastali che ricadono in tutto o in parte all'interno delle aree di tutela assoluta e di rispetto proposte

COMUNE		SEZIONE	FOGLIO	PARTICELLA	RIQUADRI
codice	denominazione				
M141	Zagarolo		4	110	PB1
M141	Zagarolo		4	111	PB1
M141	Zagarolo		4	112	PB1
M141	Zagarolo		4	113	PB1
M141	Zagarolo		4	114	PB1
M141	Zagarolo		4	116	PB1
M141	Zagarolo		4	118	PB1
M141	Zagarolo		4	119	PB1
M141	Zagarolo		4	121	PB1
M141	Zagarolo		4	122	PB1
M141	Zagarolo		4	123	PB1
M141	Zagarolo		4	125	PB1
M141	Zagarolo		4	126	PB1
M141	Zagarolo		4	127	PB1
M141	Zagarolo		4	128	PB1
M141	Zagarolo		4	129	PB1
M141	Zagarolo		4	130	PB1
M141	Zagarolo		4	131	PB1
M141	Zagarolo		4	132	PB2
M141	Zagarolo		4	132	PB1
M141	Zagarolo		4	132	PB4
M141	Zagarolo		4	133	PB4
M141	Zagarolo		4	134	PB4
M141	Zagarolo		4	136	PB4
M141	Zagarolo		4	137	PB4
M141	Zagarolo		4	138	PB4
M141	Zagarolo		4	142	PB4
M141	Zagarolo		4	143	PB4
M141	Zagarolo		4	144	PB4
M141	Zagarolo		4	145	PB4
M141	Zagarolo		4	149	PB4
M141	Zagarolo		4	150	PB4
M141	Zagarolo		4	151	PB4
M141	Zagarolo		4	152	PB4
M141	Zagarolo		4	153	PB4
M141	Zagarolo		4	154	PB4
M141	Zagarolo		4	155	PB4
M141	Zagarolo		4	156	PB4
M141	Zagarolo		4	157	PB4
M141	Zagarolo		4	158	PB4
M141	Zagarolo		4	159	PB4
M141	Zagarolo		4	160	PB4
M141	Zagarolo		4	162	PB4
M141	Zagarolo		4	163	PB4
M141	Zagarolo		4	164	PB4
M141	Zagarolo		4	165	PB4
M141	Zagarolo		4	166	PB4
M141	Zagarolo		4	167	PB4

CAMPO POZZI E SORGENTI DI PANTANO BORGHESE

Elenco Particelle Catastali che ricadono in tutto o in parte all'interno delle aree di tutela assoluta e di rispetto proposte

COMUNE		SEZIONE	FOGLIO	PARTICELLA	RIQUADRI
codice	denominazione				
M141	Zagarolo		4	168	PB4
M141	Zagarolo		4	169	PB4
M141	Zagarolo		4	170	PB4
M141	Zagarolo		4	171	PB4
M141	Zagarolo		4	172	PB4
M141	Zagarolo		4	173	PB4
M141	Zagarolo		4	174	PB4
M141	Zagarolo		4	175	PB4
M141	Zagarolo		4	176	PB4
M141	Zagarolo		4	177	PB4
M141	Zagarolo		4	178	PB4
M141	Zagarolo		4	179	PB4
M141	Zagarolo		4	180	PB4
M141	Zagarolo		4	181	PB4
M141	Zagarolo		4	182	PB4
M141	Zagarolo		4	183	PB4
M141	Zagarolo		4	184	PB4
M141	Zagarolo		4	185	PB4
M141	Zagarolo		4	186	PB4
M141	Zagarolo		4	187	PB4
M141	Zagarolo		4	188	PB4
M141	Zagarolo		4	189	PB4
M141	Zagarolo		4	190	PB4
M141	Zagarolo		4	191	PB4
M141	Zagarolo		4	192	PB4
M141	Zagarolo		4	193	PB4
M141	Zagarolo		4	194	PB4
M141	Zagarolo		4	195	PB4
M141	Zagarolo		4	196	PB4
M141	Zagarolo		4	197	PB4
M141	Zagarolo		4	198	PB4
M141	Zagarolo		4	200	PB4
M141	Zagarolo		4	201	PB4
M141	Zagarolo		4	202	PB4
M141	Zagarolo		4	203	PB4
M141	Zagarolo		4	204	PB4
M141	Zagarolo		4	205	PB4
M141	Zagarolo		4	206	PB4
M141	Zagarolo		4	207	PB4
M141	Zagarolo		4	208	PB4
M141	Zagarolo		4	209	PB4
M141	Zagarolo		4	210	PB4
M141	Zagarolo		4	211	PB4
M141	Zagarolo		4	212	PB4
M141	Zagarolo		4	213	PB4
M141	Zagarolo		4	214	PB4
M141	Zagarolo		4	215	PB4
M141	Zagarolo		4	217	PB4

CAMPO POZZI E SORGENTI DI PANTANO BORGHESE

Elenco Particelle Catastali che ricadono in tutto o in parte all'interno delle aree di tutela assoluta e di rispetto proposte

COMUNE		SEZIONE	FOGLIO	PARTICELLA	RIQUADRI
codice	denominazione				
M141	Zagarolo		4	218	PB4
M141	Zagarolo		4	219	PB4
M141	Zagarolo		4	220	PB4
M141	Zagarolo		4	221	PB4
M141	Zagarolo		4	222	PB4
M141	Zagarolo		4	223	PB4
M141	Zagarolo		4	224	PB4
M141	Zagarolo		4	225	PB4
M141	Zagarolo		4	226	PB4
M141	Zagarolo		4	227	PB4
M141	Zagarolo		4	228	PB4
M141	Zagarolo		4	229	PB4
M141	Zagarolo		4	230	PB4
M141	Zagarolo		4	231	PB4
M141	Zagarolo		4	232	PB4
M141	Zagarolo		4	233	PB4
M141	Zagarolo		4	234	PB4
M141	Zagarolo		4	235	PB4
M141	Zagarolo		4	236	PB4
M141	Zagarolo		4	237	PB4
M141	Zagarolo		4	238	PB4
M141	Zagarolo		4	239	PB4
M141	Zagarolo		4	240	PB1
M141	Zagarolo		4	240	PB4
M141	Zagarolo		4	241	PB4
M141	Zagarolo		4	242	PB4
M141	Zagarolo		4	243	PB4
M141	Zagarolo		4	244	PB4
M141	Zagarolo		4	245	PB4
M141	Zagarolo		4	246	PB4
M141	Zagarolo		4	248	PB4
M141	Zagarolo		4	249	PB4
M141	Zagarolo		4	250	PB1
M141	Zagarolo		4	250	PB4
M141	Zagarolo		4	251	PB1
M141	Zagarolo		4	252	PB4
M141	Zagarolo		4	253	PB4
M141	Zagarolo		4	254	PB4
M141	Zagarolo		4	255	PB4
M141	Zagarolo		4	256	PB4
M141	Zagarolo		4	257	PB1
M141	Zagarolo		4	257	PB4
M141	Zagarolo		4	258	PB4
M141	Zagarolo		4	259	PB1
M141	Zagarolo		4	259	PB4
M141	Zagarolo		4	260	PB1
M141	Zagarolo		4	260	PB4
M141	Zagarolo		4	261	PB1

CAMPO POZZI E SORGENTI DI PANTANO BORGHESE

Elenco Particelle Catastali che ricadono in tutto o in parte all'interno delle aree di tutela assoluta e di rispetto proposte

COMUNE		SEZIONE	FOGLIO	PARTICELLA	RIQUADRI
codice	denominazione				
M141	Zagarolo		4	262	PB4
M141	Zagarolo		4	263	PB4
M141	Zagarolo		4	264	PB4
M141	Zagarolo		4	265	PB4
M141	Zagarolo		4	266	PB4
M141	Zagarolo		4	267	PB4
M141	Zagarolo		4	268	PB4
M141	Zagarolo		4	269	PB4
M141	Zagarolo		4	270	PB1
M141	Zagarolo		4	270	PB4
M141	Zagarolo		4	271	PB1
M141	Zagarolo		4	272	PB1
M141	Zagarolo		4	273	PB4
M141	Zagarolo		4	274	PB4
M141	Zagarolo		4	275	PB4
M141	Zagarolo		4	276	PB4
M141	Zagarolo		4	277	PB4
M141	Zagarolo		4	278	PB4
M141	Zagarolo		4	279	PB4
M141	Zagarolo		4	280	PB4
M141	Zagarolo		4	281	PB4
M141	Zagarolo		4	282	PB4
M141	Zagarolo		4	283	PB1
M141	Zagarolo		4	283	PB4
M141	Zagarolo		4	284	PB1
M141	Zagarolo		4	285	PB1
M141	Zagarolo		4	286	PB1
M141	Zagarolo		4	287	PB4
M141	Zagarolo		4	288	PB4
M141	Zagarolo		4	289	PB4
M141	Zagarolo		4	290	PB4
M141	Zagarolo		4	291	PB4
M141	Zagarolo		4	292	PB4
M141	Zagarolo		4	293	PB4
M141	Zagarolo		4	294	PB4
M141	Zagarolo		4	295	PB4
M141	Zagarolo		4	296	PB4
M141	Zagarolo		4	297	PB1
M141	Zagarolo		4	297	PB4
M141	Zagarolo		4	298	PB1
M141	Zagarolo		4	299	PB1
M141	Zagarolo		4	300	PB1
M141	Zagarolo		4	301	PB1
M141	Zagarolo		4	302	PB4
M141	Zagarolo		4	303	PB4
M141	Zagarolo		4	304	PB4
M141	Zagarolo		4	305	PB4
M141	Zagarolo		4	306	PB4

CAMPO POZZI E SORGENTI DI PANTANO BORGHESE

Elenco Particelle Catastali che ricadono in tutto o in parte all'interno delle aree di tutela assoluta e di rispetto proposte

COMUNE		SEZIONE	FOGLIO	PARTICELLA	RIQUADRI
codice	denominazione				
M141	Zagarolo		4	307	PB4
M141	Zagarolo		4	308	PB4
M141	Zagarolo		4	309	PB4
M141	Zagarolo		4	310	PB4
M141	Zagarolo		4	311	PB4
M141	Zagarolo		4	312	PB1
M141	Zagarolo		4	312	PB4
M141	Zagarolo		4	313	PB1
M141	Zagarolo		4	313	PB4
M141	Zagarolo		4	314	PB1
M141	Zagarolo		4	315	PB1
M141	Zagarolo		4	316	PB1
M141	Zagarolo		4	317	PB4
M141	Zagarolo		4	318	PB4
M141	Zagarolo		4	319	PB4
M141	Zagarolo		4	320	PB4
M141	Zagarolo		4	321	PB4
M141	Zagarolo		4	322	PB4
M141	Zagarolo		4	323	PB4
M141	Zagarolo		4	324	PB4
M141	Zagarolo		4	325	PB4
M141	Zagarolo		4	326	PB4
M141	Zagarolo		4	327	PB4
M141	Zagarolo		4	328	PB4
M141	Zagarolo		4	329	PB1
M141	Zagarolo		4	329	PB4
M141	Zagarolo		4	330	PB1
M141	Zagarolo		4	331	PB1
M141	Zagarolo		4	332	PB1
M141	Zagarolo		4	333	PB1
M141	Zagarolo		4	334	PB4
M141	Zagarolo		4	335	PB4
M141	Zagarolo		4	336	PB4
M141	Zagarolo		4	337	PB4
M141	Zagarolo		4	338	PB4
M141	Zagarolo		4	339	PB4
M141	Zagarolo		4	340	PB4
M141	Zagarolo		4	341	PB4
M141	Zagarolo		4	342	PB4
M141	Zagarolo		4	343	PB4
M141	Zagarolo		4	344	PB4
M141	Zagarolo		4	345	PB1
M141	Zagarolo		4	345	PB4
M141	Zagarolo		4	347	PB1
M141	Zagarolo		4	348	PB1
M141	Zagarolo		4	349	PB1
M141	Zagarolo		4	350	PB1
M141	Zagarolo		4	351	PB4

CAMPO POZZI E SORGENTI DI PANTANO BORGHESE

Elenco Particelle Catastali che ricadono in tutto o in parte all'interno delle aree di tutela assoluta e di rispetto proposte

COMUNE		SEZIONE	FOGLIO	PARTICELLA	RIQUADRI
codice	denominazione				
M141	Zagarolo		4	352	PB4
M141	Zagarolo		4	353	PB4
M141	Zagarolo		4	354	PB4
M141	Zagarolo		4	355	PB4
M141	Zagarolo		4	356	PB4
M141	Zagarolo		4	357	PB1
M141	Zagarolo		4	357	PB4
M141	Zagarolo		4	358	PB4
M141	Zagarolo		4	359	PB4
M141	Zagarolo		4	360	PB4
M141	Zagarolo		4	361	PB4
M141	Zagarolo		4	362	PB1
M141	Zagarolo		4	362	PB4
M141	Zagarolo		4	363	PB1
M141	Zagarolo		4	364	PB1
M141	Zagarolo		4	365	PB1
M141	Zagarolo		4	366	PB1
M141	Zagarolo		4	367	PB1
M141	Zagarolo		4	368	PB1
M141	Zagarolo		4	369	PB4
M141	Zagarolo		4	370	PB4
M141	Zagarolo		4	371	PB4
M141	Zagarolo		4	372	PB4
M141	Zagarolo		4	373	PB4
M141	Zagarolo		4	374	PB4
M141	Zagarolo		4	375	PB4
M141	Zagarolo		4	376	PB4
M141	Zagarolo		4	377	PB4
M141	Zagarolo		4	378	PB4
M141	Zagarolo		4	379	PB1
M141	Zagarolo		4	379	PB4
M141	Zagarolo		4	380	PB1
M141	Zagarolo		4	381	PB1
M141	Zagarolo		4	382	PB1
M141	Zagarolo		4	383	PB1
M141	Zagarolo		4	384	PB1
M141	Zagarolo		4	385	PB1
M141	Zagarolo		4	386	PB1
M141	Zagarolo		4	387	PB4
M141	Zagarolo		4	388	PB4
M141	Zagarolo		4	389	PB4
M141	Zagarolo		4	390	PB4
M141	Zagarolo		4	392	PB4
M141	Zagarolo		4	394	PB4
M141	Zagarolo		4	395	PB4
M141	Zagarolo		4	396	PB4
M141	Zagarolo		4	397	PB1
M141	Zagarolo		4	397	PB4



CAMPO POZZI E SORGENTI DI PANTANO BORGHESE

Elenco Particelle Catastali che ricadono in tutto o in parte all'interno delle aree di tutela assoluta e di rispetto proposte

COMUNE		SEZIONE	FOGLIO	PARTICELLA	RIQUADRI
codice	denominazione				
M141	Zagarolo		4	399	PB1
M141	Zagarolo		4	400	PB1
M141	Zagarolo		4	401	PB1
M141	Zagarolo		4	402	PB1
M141	Zagarolo		4	403	PB1
M141	Zagarolo		4	404	PB1
M141	Zagarolo		4	405	PB4
M141	Zagarolo		4	406	PB4
M141	Zagarolo		4	407	PB4
M141	Zagarolo		4	408	PB4
M141	Zagarolo		4	409	PB4
M141	Zagarolo		4	410	PB4
M141	Zagarolo		4	411	PB4
M141	Zagarolo		4	412	PB4
M141	Zagarolo		4	413	PB4
M141	Zagarolo		4	414	PB4
M141	Zagarolo		4	415	PB1
M141	Zagarolo		4	415	PB4
M141	Zagarolo		4	416	PB1
M141	Zagarolo		4	417	PB1
M141	Zagarolo		4	418	PB1
M141	Zagarolo		4	419	PB1
M141	Zagarolo		4	420	PB1
M141	Zagarolo		4	421	PB2
M141	Zagarolo		4	421	PB1
M141	Zagarolo		4	422	PB4
M141	Zagarolo		4	424	PB4
M141	Zagarolo		4	425	PB4
M141	Zagarolo		4	426	PB4
M141	Zagarolo		4	428	PB4
M141	Zagarolo		4	429	PB4
M141	Zagarolo		4	430	PB4
M141	Zagarolo		4	431	PB4
M141	Zagarolo		4	432	PB1
M141	Zagarolo		4	432	PB4
M141	Zagarolo		4	433	PB1
M141	Zagarolo		4	434	PB2
M141	Zagarolo		4	435	PB1
M141	Zagarolo		4	436	PB1
M141	Zagarolo		4	437	PB1
M141	Zagarolo		4	438	PB1
M141	Zagarolo		4	439	PB4
M141	Zagarolo		4	440	PB4
M141	Zagarolo		4	441	PB4
M141	Zagarolo		4	442	PB4
M141	Zagarolo		4	443	PB4
M141	Zagarolo		4	444	PB4
M141	Zagarolo		4	445	PB4



CAMPO POZZI E SORGENTI DI PANTANO BORGHESE

Elenco Particelle Catastali che ricadono in tutto o in parte all'interno delle aree di tutela assoluta e di rispetto proposte

COMUNE		SEZIONE	FOGLIO	PARTICELLA	RIQUADRI
codice	denominazione				
M141	Zagarolo		4	446	PB4
M141	Zagarolo		4	447	PB4
M141	Zagarolo		4	448	PB4
M141	Zagarolo		4	449	PB1
M141	Zagarolo		4	449	PB4
M141	Zagarolo		4	450	PB1
M141	Zagarolo		4	451	PB1
M141	Zagarolo		4	452	PB1
M141	Zagarolo		4	453	PB2
M141	Zagarolo		4	453	PB1
M141	Zagarolo		4	454	PB2
M141	Zagarolo		4	454	PB1
M141	Zagarolo		4	455	PB4
M141	Zagarolo		4	456	PB4
M141	Zagarolo		4	457	PB4
M141	Zagarolo		4	458	PB4
M141	Zagarolo		4	459	PB4
M141	Zagarolo		4	461	PB4
M141	Zagarolo		4	462	PB4
M141	Zagarolo		4	463	PB4
M141	Zagarolo		4	464	PB1
M141	Zagarolo		4	464	PB4
M141	Zagarolo		4	465	PB1
M141	Zagarolo		4	465	PB4
M141	Zagarolo		4	466	PB2
M141	Zagarolo		4	466	PB1
M141	Zagarolo		4	468	PB2
M141	Zagarolo		4	468	PB1
M141	Zagarolo		4	469	PB2
M141	Zagarolo		4	470	PB2
M141	Zagarolo		4	471	PB2
M141	Zagarolo		4	472	PB4
M141	Zagarolo		4	473	PB4
M141	Zagarolo		4	474	PB4
M141	Zagarolo		4	475	PB4
M141	Zagarolo		4	476	PB4
M141	Zagarolo		4	477	PB4
M141	Zagarolo		4	478	PB4
M141	Zagarolo		4	479	PB4
M141	Zagarolo		4	480	PB4
M141	Zagarolo		4	481	PB3
M141	Zagarolo		4	481	PB4
M141	Zagarolo		4	482	PB2
M141	Zagarolo		4	482	PB1
M141	Zagarolo		4	482	PB3
M141	Zagarolo		4	482	PB4
M141	Zagarolo		4	483	PB2
M141	Zagarolo		4	483	PB1



CAMPO POZZI E SORGENTI DI PANTANO BORGHESE


Elenco Particelle Catastali che ricadono in tutto o in parte all'interno delle aree di tutela assoluta e di rispetto proposte

COMUNE		SEZIONE	FOGLIO	PARTICELLA	RIQUADRI
codice	denominazione				
M141	Zagarolo		4	484	PB2
M141	Zagarolo		4	485	PB2
M141	Zagarolo		4	486	PB2
M141	Zagarolo		4	487	PB2
M141	Zagarolo		4	489	PB2
M141	Zagarolo		4	490	PB2
M141	Zagarolo		4	492	PB4
M141	Zagarolo		4	495	PB4
M141	Zagarolo		4	496	PB4
M141	Zagarolo		4	498	PB4
M141	Zagarolo		4	499	PB4
M141	Zagarolo		4	501	PB1
M141	Zagarolo		4	501	PB4
M141	Zagarolo		4	503	PB1
M141	Zagarolo		4	504	PB1
M141	Zagarolo		4	505	PB1
M141	Zagarolo		4	506	PB1
M141	Zagarolo		4	507	PB1
M141	Zagarolo		4	508	PB1
M141	Zagarolo		4	509	PB1
M141	Zagarolo		4	511	PB1
M141	Zagarolo		4	512	PB1
M141	Zagarolo		4	513	PB1
M141	Zagarolo		4	514	PB1
M141	Zagarolo		4	515	PB1
M141	Zagarolo		4	516	PB1
M141	Zagarolo		4	517	PB1
M141	Zagarolo		4	518	PB1
M141	Zagarolo		4	519	PB1
M141	Zagarolo		4	521	PB1
M141	Zagarolo		4	522	PB1
M141	Zagarolo		4	524	PB1
M141	Zagarolo		4	526	PB1
M141	Zagarolo		4	527	PB1
M141	Zagarolo		4	528	PB1
M141	Zagarolo		4	529	PB1
M141	Zagarolo		4	530	PB1
M141	Zagarolo		4	531	PB1
M141	Zagarolo		4	532	PB1
M141	Zagarolo		4	533	PB1
M141	Zagarolo		4	534	PB1
M141	Zagarolo		4	535	PB1
M141	Zagarolo		4	536	PB1
M141	Zagarolo		4	537	PB1
M141	Zagarolo		4	538	PB1
M141	Zagarolo		4	539	PB1
M141	Zagarolo		4	540	PB1
M141	Zagarolo		4	541	PB1

CAMPO POZZI E SORGENTI DI PANTANO BORGHESE

Elenco Particelle Catastali che ricadono in tutto o in parte all'interno delle aree di tutela assoluta e di rispetto proposte

COMUNE		SEZIONE	FOGLIO	PARTICELLA	RIQUADRI
codice	denominazione				
M141	Zagarolo		4	542	PB1
M141	Zagarolo		4	543	PB1
M141	Zagarolo		4	544	PB1
M141	Zagarolo		4	545	PB1
M141	Zagarolo		4	546	PB1
M141	Zagarolo		4	547	PB1
M141	Zagarolo		4	548	PB1
M141	Zagarolo		4	549	PB1
M141	Zagarolo		4	550	PB1
M141	Zagarolo		4	551	PB1
M141	Zagarolo		4	552	PB1
M141	Zagarolo		4	553	PB1
M141	Zagarolo		4	554	PB1
M141	Zagarolo		4	556	PB1
M141	Zagarolo		4	559	PB1
M141	Zagarolo		4	560	PB1
M141	Zagarolo		4	561	PB1
M141	Zagarolo		4	562	PB1
M141	Zagarolo		4	563	PB2
M141	Zagarolo		4	563	PB1
M141	Zagarolo		4	564	PB2
M141	Zagarolo		4	564	PB1
M141	Zagarolo		4	565	PB1
M141	Zagarolo		4	566	PB1
M141	Zagarolo		4	567	PB2
M141	Zagarolo		4	568	PB2
M141	Zagarolo		4	568	PB1
M141	Zagarolo		4	569	PB2
M141	Zagarolo		4	569	PB1
M141	Zagarolo		4	570	PB2
M141	Zagarolo		4	570	PB1
M141	Zagarolo		4	571	PB2
M141	Zagarolo		4	573	PB2
M141	Zagarolo		4	575	PB2
M141	Zagarolo		4	576	PB2
M141	Zagarolo		4	578	PB2
M141	Zagarolo		4	579	PB2
M141	Zagarolo		4	580	PB2
M141	Zagarolo		4	581	PB2
M141	Zagarolo		4	582	PB2
M141	Zagarolo		4	583	PB2
M141	Zagarolo		4	584	PB2
M141	Zagarolo		4	585	PB2
M141	Zagarolo		4	586	PB2
M141	Zagarolo		4	587	PB2
M141	Zagarolo		4	588	PB2
M141	Zagarolo		4	589	PB2
M141	Zagarolo		4	590	PB2



CAMPO POZZI E SORGENTI DI PANTANO BORGHESE

Elenco Particelle Catastali che ricadono in tutto o in parte all'interno delle aree di tutela assoluta e di rispetto proposte

COMUNE		SEZIONE	FOGLIO	PARTICELLA	RIQUADRI
codice	denominazione				
M141	Zagarolo		4	591	PB2
M141	Zagarolo		4	592	PB2
M141	Zagarolo		4	593	PB1
M141	Zagarolo		4	598	PB1
M141	Zagarolo		4	599	PB1
M141	Zagarolo		4	600	PB1
M141	Zagarolo		4	603	PB1
M141	Zagarolo		4	604	PB2
M141	Zagarolo		4	604	PB1
M141	Zagarolo		4	605	PB2
M141	Zagarolo		4	605	PB1
M141	Zagarolo		4	606	PB2
M141	Zagarolo		4	608	PB2
M141	Zagarolo		4	609	PB1
M141	Zagarolo		4	610	PB1
M141	Zagarolo		4	613	PB1
M141	Zagarolo		4	614	PB1
M141	Zagarolo		4	615	PB1
M141	Zagarolo		4	616	PB1
M141	Zagarolo		4	617	PB1
M141	Zagarolo		4	618	PB1
M141	Zagarolo		4	622	PB1
M141	Zagarolo		4	623	PB1
M141	Zagarolo		4	625	PB2
M141	Zagarolo		4	627	PB2
M141	Zagarolo		4	628	PB2
M141	Zagarolo		4	629	PB2
M141	Zagarolo		4	630	PB2
M141	Zagarolo		4	631	PB2
M141	Zagarolo		4	632	PB2
M141	Zagarolo		4	633	PB2
M141	Zagarolo		4	634	PB2
M141	Zagarolo		4	635	PB2
M141	Zagarolo		4	636	PB4
M141	Zagarolo		4	637	PB4
M141	Zagarolo		4	639	PB1
M141	Zagarolo		4	640	PB2
M141	Zagarolo		4	641	PB1
M141	Zagarolo		4	643	PB2
M141	Zagarolo		4	648	PB2
M141	Zagarolo		4	648	PB3
M141	Zagarolo		4	649	PB2
M141	Zagarolo		4	649	PB3
M141	Zagarolo		4	702	PB1
M141	Zagarolo		4	703	PB2
M141	Zagarolo		4	704	PB4
M141	Zagarolo		4	705	PB1
M141	Zagarolo		4	706	PB1

CAMPO POZZI E SORGENTI DI PANTANO BORGHESE
Elenco Particelle Catastali che ricadono in tutto o in parte all'interno delle aree di tutela assoluta e di rispetto proposte

COMUNE		SEZIONE	FOGLIO	PARTICELLA	RIQUADRI
codice	denominazione				
M141	Zagarolo		4	707	PB1
M141	Zagarolo		4	708	PB1
M141	Zagarolo		4	709	PB1
M141	Zagarolo		4	710	PB1
M141	Zagarolo		4	711	PB1
M141	Zagarolo		4	712	PB1
M141	Zagarolo		4	713	PB1
M141	Zagarolo		4	714	PB1
M141	Zagarolo		4	715	PB4
M141	Zagarolo		4	716	PB4
M141	Zagarolo		4	717	PB1
M141	Zagarolo		4	718	PB1
M141	Zagarolo		4	719	PB4
M141	Zagarolo		4	720	PB4
M141	Zagarolo		4	721	PB1
M141	Zagarolo		4	722	PB1
M141	Zagarolo		4	723	PB2
M141	Zagarolo		4	723	PB3
M141	Zagarolo		4	724	PB1
M141	Zagarolo		4	725	PB1
M141	Zagarolo		4	726	PB1
M141	Zagarolo		4	727	PB4
M141	Zagarolo		4	728	PB4
M141	Zagarolo		4	729	PB4
M141	Zagarolo		4	730	PB2
M141	Zagarolo		4	730	PB3
M141	Zagarolo		4	731	PB2
M141	Zagarolo		4	732	PB1
M141	Zagarolo		4	733	PB4
M141	Zagarolo		4	735	PB4
M141	Zagarolo		4	736	PB4
M141	Zagarolo		4	737	PB4
M141	Zagarolo		4	738	PB4
M141	Zagarolo		4	739	PB4
M141	Zagarolo		4	740	PB4
M141	Zagarolo		4	741	PB2
M141	Zagarolo		4	745	PB4
M141	Zagarolo		4	746	PB4
M141	Zagarolo		4	747	PB4
M141	Zagarolo		4	748	PB4
M141	Zagarolo		4	749	PB2
M141	Zagarolo		4	749	PB3
M141	Zagarolo		4	756	PB4
M141	Zagarolo		4	757	PB4
M141	Zagarolo		4	759	PB1
M141	Zagarolo		4	760	PB4
M141	Zagarolo		4	773	PB4
M141	Zagarolo		4	774	PB1

CAMPO POZZI E SORGENTI DI PANTANO BORGHESE

Elenco Particelle Catastali che ricadono in tutto o in parte all'interno delle aree di tutela assoluta e di rispetto proposte

COMUNE		SEZIONE	FOGLIO	PARTICELLA	RIQUADRI
codice	denominazione				
M141	Zagarolo		4	775	PB1
M141	Zagarolo		4	783	PB1
M141	Zagarolo		4	783	PB4
M141	Zagarolo		4	784	PB4
M141	Zagarolo		4	786	PB2
M141	Zagarolo		4	787	PB2
M141	Zagarolo		4	788	PB2
M141	Zagarolo		4	791	PB1
M141	Zagarolo		4	792	PB1
M141	Zagarolo		4	794	PB1
M141	Zagarolo		4	795	PB2
M141	Zagarolo		4	796	PB2
M141	Zagarolo		4	796	PB1
M141	Zagarolo		4	797	PB1
M141	Zagarolo		4	798	PB4
M141	Zagarolo		4	799	PB1
M141	Zagarolo		4	803	PB2
M141	Zagarolo		4	803	PB1
M141	Zagarolo		4	804	PB2
M141	Zagarolo		4	805	PB2
M141	Zagarolo		4	826	PB3
M141	Zagarolo		4	827	PB3
M141	Zagarolo		4	828	PB3
M141	Zagarolo		4	829	PB3
M141	Zagarolo		4	837	PB1
M141	Zagarolo		4	838	PB3
M141	Zagarolo		4	839	PB3
M141	Zagarolo		4	840	PB2
M141	Zagarolo		4	840	PB3
M141	Zagarolo		4	840	PB4
M141	Zagarolo		4	841	PB3
M141	Zagarolo		4	842	PB1
M141	Zagarolo		4	843	PB2
M141	Zagarolo		4	844	PB4
M141	Zagarolo		4	845	PB2
M141	Zagarolo		4	846	PB2
M141	Zagarolo		4	847	PB1
M141	Zagarolo		4	848	PB1
M141	Zagarolo		4	849	PB1
M141	Zagarolo		4	850	PB2
M141	Zagarolo		4	851	PB2
M141	Zagarolo		4	852	PB2
M141	Zagarolo		4	853	PB2
M141	Zagarolo		4	854	PB2
M141	Zagarolo		4	855	PB2
M141	Zagarolo		4	856	PB2
M141	Zagarolo		4	857	PB2
M141	Zagarolo		4	X1	PB4

CAMPO POZZI E SORGENTI DI PANTANO BORGHESE

Elenco Particelle Catastali che ricadono in tutto o in parte all'interno delle aree di tutela assoluta e di rispetto proposte

COMUNE		SEZIONE	FOGLIO	PARTICELLA	RIQUADRI
codice	denominazione				
M141	Zagarolo		4	X2	PB1
M141	Zagarolo		4	X3	PB1
M141	Zagarolo		4	X4	PB1
M141	Zagarolo		4	X5	PB2
M141	Zagarolo		4	X6	PB2
M141	Zagarolo		4	X7	PB2
M141	Zagarolo		4	X8	PB1
M141	Zagarolo		5	1	PB4
M141	Zagarolo		5	2	PB1
M141	Zagarolo		5	2	PB4
M141	Zagarolo		5	3	PB4
M141	Zagarolo		5	4	PB1
M141	Zagarolo		5	6	PB2
M141	Zagarolo		5	6	PB1
M141	Zagarolo		5	7	PB1
M141	Zagarolo		5	8	PB1
M141	Zagarolo		5	10	PB1
M141	Zagarolo		5	11	PB2
M141	Zagarolo		5	12	PB1
M141	Zagarolo		5	13	PB1
M141	Zagarolo		5	14	PB4
M141	Zagarolo		5	15	PB1
M141	Zagarolo		5	15	PB4
M141	Zagarolo		5	16	PB1
M141	Zagarolo		5	16	PB4
M141	Zagarolo		5	17	PB1
M141	Zagarolo		5	18	PB1
M141	Zagarolo		5	19	PB1
M141	Zagarolo		5	20	PB1
M141	Zagarolo		5	21	PB1
M141	Zagarolo		5	22	PB1
M141	Zagarolo		5	23	PB1
M141	Zagarolo		5	25	PB1
M141	Zagarolo		5	26	PB1
M141	Zagarolo		5	27	PB1
M141	Zagarolo		5	29	PB1
M141	Zagarolo		5	30	PB1
M141	Zagarolo		5	31	PB1
M141	Zagarolo		5	32	PB1
M141	Zagarolo		5	33	PB1
M141	Zagarolo		5	34	PB1
M141	Zagarolo		5	35	PB1
M141	Zagarolo		5	36	PB1
M141	Zagarolo		5	37	PB1
M141	Zagarolo		5	38	PB1
M141	Zagarolo		5	39	PB1
M141	Zagarolo		5	40	PB1
M141	Zagarolo		5	41	PB1

CAMPO POZZI E SORGENTI DI PANTANO BORGHESE

Elenco Particelle Catastali che ricadono in tutto o in parte all'interno delle aree di tutela assoluta e di rispetto proposte

COMUNE		SEZIONE	FOGLIO	PARTICELLA	RIQUADRI
codice	denominazione				
M141	Zagarolo		5	42	PB1
M141	Zagarolo		5	43	PB1
M141	Zagarolo		5	44	PB1
M141	Zagarolo		5	45	PB1
M141	Zagarolo		5	46	PB1
M141	Zagarolo		5	47	PB1
M141	Zagarolo		5	48	PB1
M141	Zagarolo		5	49	PB1
M141	Zagarolo		5	50	PB1
M141	Zagarolo		5	51	PB1
M141	Zagarolo		5	52	PB1
M141	Zagarolo		5	53	PB1
M141	Zagarolo		5	54	PB1
M141	Zagarolo		5	55	PB1
M141	Zagarolo		5	56	PB1
M141	Zagarolo		5	57	PB1
M141	Zagarolo		5	58	PB1
M141	Zagarolo		5	59	PB1
M141	Zagarolo		5	61	PB1
M141	Zagarolo		5	62	PB1
M141	Zagarolo		5	63	PB1
M141	Zagarolo		5	64	PB1
M141	Zagarolo		5	65	PB1
M141	Zagarolo		5	66	PB1
M141	Zagarolo		5	67	PB1
M141	Zagarolo		5	68	PB1
M141	Zagarolo		5	69	PB1
M141	Zagarolo		5	70	PB1
M141	Zagarolo		5	71	PB1
M141	Zagarolo		5	73	PB1
M141	Zagarolo		5	74	PB1
M141	Zagarolo		5	75	PB1
M141	Zagarolo		5	76	PB1
M141	Zagarolo		5	77	PB1
M141	Zagarolo		5	78	PB1
M141	Zagarolo		5	79	PB1
M141	Zagarolo		5	80	PB1
M141	Zagarolo		5	81	PB1
M141	Zagarolo		5	82	PB1
M141	Zagarolo		5	83	PB1
M141	Zagarolo		5	84	PB1
M141	Zagarolo		5	85	PB1
M141	Zagarolo		5	86	PB1
M141	Zagarolo		5	87	PB1
M141	Zagarolo		5	88	PB1
M141	Zagarolo		5	89	PB1
M141	Zagarolo		5	90	PB1
M141	Zagarolo		5	91	PB1



CAMPO POZZI E SORGENTI DI PANTANO BORGHESE

Elenco Particelle Catastali che ricadono in tutto o in parte all'interno delle aree di tutela assoluta e di rispetto proposte

COMUNE		SEZIONE	FOGLIO	PARTICELLA	RIQUADRI
codice	denominazione				
M141	Zagarolo		5	92	PB1
M141	Zagarolo		5	93	PB1
M141	Zagarolo		5	95	PB1
M141	Zagarolo		5	96	PB1
M141	Zagarolo		5	97	PB1
M141	Zagarolo		5	98	PB1
M141	Zagarolo		5	99	PB1
M141	Zagarolo		5	100	PB1
M141	Zagarolo		5	101	PB1
M141	Zagarolo		5	102	PB1
M141	Zagarolo		5	103	PB1
M141	Zagarolo		5	104	PB1
M141	Zagarolo		5	105	PB1
M141	Zagarolo		5	106	PB1
M141	Zagarolo		5	107	PB1
M141	Zagarolo		5	108	PB1
M141	Zagarolo		5	109	PB1
M141	Zagarolo		5	110	PB1
M141	Zagarolo		5	111	PB1
M141	Zagarolo		5	112	PB1
M141	Zagarolo		5	113	PB1
M141	Zagarolo		5	114	PB1
M141	Zagarolo		5	115	PB1
M141	Zagarolo		5	116	PB1
M141	Zagarolo		5	117	PB1
M141	Zagarolo		5	119	PB1
M141	Zagarolo		5	120	PB1
M141	Zagarolo		5	121	PB1
M141	Zagarolo		5	122	PB1
M141	Zagarolo		5	123	PB1
M141	Zagarolo		5	124	PB1
M141	Zagarolo		5	125	PB1
M141	Zagarolo		5	126	PB1
M141	Zagarolo		5	127	PB1
M141	Zagarolo		5	128	PB1
M141	Zagarolo		5	129	PB1
M141	Zagarolo		5	130	PB1
M141	Zagarolo		5	131	PB1
M141	Zagarolo		5	132	PB1
M141	Zagarolo		5	133	PB1
M141	Zagarolo		5	134	PB1
M141	Zagarolo		5	135	PB1
M141	Zagarolo		5	136	PB1
M141	Zagarolo		5	137	PB1
M141	Zagarolo		5	138	PB1
M141	Zagarolo		5	139	PB1
M141	Zagarolo		5	141	PB1
M141	Zagarolo		5	143	PB1

CAMPO POZZI E SORGENTI DI PANTANO BORGHESE

Elenco Particelle Catastali che ricadono in tutto o in parte all'interno delle aree di tutela assoluta e di rispetto proposte

COMUNE		SEZIONE	FOGLIO	PARTICELLA	RIQUADRI
codice	denominazione				
M141	Zagarolo		5	144	PB1
M141	Zagarolo		5	145	PB1
M141	Zagarolo		5	146	PB1
M141	Zagarolo		5	147	PB1
M141	Zagarolo		5	150	PB1
M141	Zagarolo		5	156	PB1
M141	Zagarolo		5	160	PB1
M141	Zagarolo		5	161	PB1
M141	Zagarolo		5	162	PB1
M141	Zagarolo		5	164	PB1
M141	Zagarolo		5	165	PB1
M141	Zagarolo		5	167	PB1
M141	Zagarolo		5	168	PB1
M141	Zagarolo		5	169	PB1
M141	Zagarolo		5	170	PB1
M141	Zagarolo		5	171	PB1
M141	Zagarolo		5	172	PB1
M141	Zagarolo		5	173	PB1
M141	Zagarolo		5	175	PB1
M141	Zagarolo		5	176	PB1
M141	Zagarolo		5	177	PB1
M141	Zagarolo		5	178	PB1
M141	Zagarolo		5	179	PB1
M141	Zagarolo		5	181	PB1
M141	Zagarolo		5	193	PB1
M141	Zagarolo		5	194	PB1
M141	Zagarolo		5	198	PB1
M141	Zagarolo		5	202	PB1
M141	Zagarolo		5	203	PB1
M141	Zagarolo		5	208	PB1
M141	Zagarolo		5	209	PB1
M141	Zagarolo		5	214	PB1
M141	Zagarolo		5	215	PB1
M141	Zagarolo		5	221	PB1
M141	Zagarolo		5	222	PB1
M141	Zagarolo		5	229	PB1
M141	Zagarolo		5	230	PB1
M141	Zagarolo		5	231	PB1
M141	Zagarolo		5	262	PB1
M141	Zagarolo		5	263	PB1
M141	Zagarolo		5	270	PB1
M141	Zagarolo		5	278	PB1
M141	Zagarolo		5	286	PB1
M141	Zagarolo		5	292	PB1
M141	Zagarolo		5	300	PB1
M141	Zagarolo		5	301	PB1
M141	Zagarolo		5	308	PB1
M141	Zagarolo		5	309	PB1

CAMPO POZZI E SORGENTI DI PANTANO BORGHESE

Elenco Particelle Catastali che ricadono in tutto o in parte all'interno delle aree di tutela assoluta e di rispetto proposte

COMUNE		SEZIONE	FOGLIO	PARTICELLA	RIQUADRI
codice	denominazione				
M141	Zagarolo		5	315	PB1
M141	Zagarolo		5	316	PB1
M141	Zagarolo		5	323	PB1
M141	Zagarolo		5	324	PB1
M141	Zagarolo		5	331	PB1
M141	Zagarolo		5	332	PB1
M141	Zagarolo		5	338	PB1
M141	Zagarolo		5	339	PB1
M141	Zagarolo		5	345	PB1
M141	Zagarolo		5	346	PB1
M141	Zagarolo		5	347	PB1
M141	Zagarolo		5	353	PB1
M141	Zagarolo		5	354	PB1
M141	Zagarolo		5	361	PB1
M141	Zagarolo		5	362	PB1
M141	Zagarolo		5	369	PB1
M141	Zagarolo		5	370	PB1
M141	Zagarolo		5	376	PB2
M141	Zagarolo		5	381	PB1
M141	Zagarolo		5	388	PB1
M141	Zagarolo		5	389	PB1
M141	Zagarolo		5	396	PB1
M141	Zagarolo		5	397	PB1
M141	Zagarolo		5	404	PB1
M141	Zagarolo		5	405	PB1
M141	Zagarolo		5	406	PB1
M141	Zagarolo		5	407	PB1
M141	Zagarolo		5	429	PB2
M141	Zagarolo		5	429	PB1
M141	Zagarolo		5	430	PB1
M141	Zagarolo		5	436	PB2
M141	Zagarolo		5	437	PB2
M141	Zagarolo		5	437	PB1
M141	Zagarolo		5	438	PB2
M141	Zagarolo		5	438	PB1
M141	Zagarolo		5	444	PB2
M141	Zagarolo		5	445	PB2
M141	Zagarolo		5	452	PB2
M141	Zagarolo		5	453	PB2
M141	Zagarolo		5	460	PB2
M141	Zagarolo		5	461	PB2
M141	Zagarolo		5	468	PB2
M141	Zagarolo		5	469	PB2
M141	Zagarolo		5	476	PB2
M141	Zagarolo		5	477	PB2
M141	Zagarolo		5	484	PB2
M141	Zagarolo		5	485	PB2
M141	Zagarolo		5	486	PB2

CAMPO POZZI E SORGENTI DI PANTANO BORGHESE

Elenco Particelle Catastali che ricadono in tutto o in parte all'interno delle aree di tutela assoluta e di rispetto proposte

COMUNE		SEZIONE	FOGLIO	PARTICELLA	RIQUADRI
codice	denominazione				
M141	Zagarolo		5	593	PB1
M141	Zagarolo		5	594	PB1
M141	Zagarolo		5	596	PB1
M141	Zagarolo		5	597	PB1
M141	Zagarolo		5	598	PB1
M141	Zagarolo		5	599	PB1
M141	Zagarolo		5	600	PB1
M141	Zagarolo		5	601	PB1
M141	Zagarolo		5	602	PB1
M141	Zagarolo		5	603	PB1
M141	Zagarolo		5	604	PB1
M141	Zagarolo		5	605	PB1
M141	Zagarolo		5	606	PB1
M141	Zagarolo		5	607	PB1
M141	Zagarolo		5	608	PB1
M141	Zagarolo		5	609	PB1
M141	Zagarolo		5	610	PB1
M141	Zagarolo		5	612	PB1
M141	Zagarolo		5	614	PB1
M141	Zagarolo		5	615	PB1
M141	Zagarolo		5	616	PB1
M141	Zagarolo		5	617	PB1
M141	Zagarolo		5	618	PB1
M141	Zagarolo		5	619	PB1
M141	Zagarolo		5	621	PB1
M141	Zagarolo		5	622	PB1
M141	Zagarolo		5	623	PB1
M141	Zagarolo		5	624	PB1
M141	Zagarolo		5	626	PB1
M141	Zagarolo		5	627	PB1
M141	Zagarolo		5	628	PB1
M141	Zagarolo		5	629	PB1
M141	Zagarolo		5	632	PB1
M141	Zagarolo		5	633	PB1
M141	Zagarolo		5	634	PB1
M141	Zagarolo		5	635	PB1
M141	Zagarolo		5	636	PB1
M141	Zagarolo		5	637	PB1
M141	Zagarolo		5	638	PB1
M141	Zagarolo		5	639	PB1
M141	Zagarolo		5	640	PB1
M141	Zagarolo		5	641	PB1
M141	Zagarolo		5	642	PB1
M141	Zagarolo		5	644	PB1
M141	Zagarolo		5	645	PB1
M141	Zagarolo		5	646	PB1
M141	Zagarolo		5	647	PB1
M141	Zagarolo		5	648	PB1

CAMPO POZZI E SORGENTI DI PANTANO BORGHESE

Elenco Particelle Catastali che ricadono in tutto o in parte all'interno delle aree di tutela assoluta e di rispetto proposte

COMUNE		SEZIONE	FOGLIO	PARTICELLA	RIQUADRI
codice	denominazione				
M141	Zagarolo		5	649	PB1
M141	Zagarolo		5	649	PB4
M141	Zagarolo		5	650	PB1
M141	Zagarolo		5	650	PB4
M141	Zagarolo		5	652	PB1
M141	Zagarolo		5	653	PB1
M141	Zagarolo		5	656	PB1
M141	Zagarolo		5	657	PB1
M141	Zagarolo		5	658	PB1
M141	Zagarolo		5	660	PB1
M141	Zagarolo		5	661	PB1
M141	Zagarolo		5	662	PB1
M141	Zagarolo		5	663	PB1
M141	Zagarolo		5	664	PB1
M141	Zagarolo		5	665	PB1
M141	Zagarolo		5	666	PB1
M141	Zagarolo		5	670	PB2
M141	Zagarolo		5	672	PB2
M141	Zagarolo		5	672	PB1
M141	Zagarolo		5	674	PB2
M141	Zagarolo		5	675	PB2
M141	Zagarolo		5	677	PB2
M141	Zagarolo		5	678	PB2
M141	Zagarolo		5	679	PB2
M141	Zagarolo		5	690	PB1
M141	Zagarolo		5	691	PB1
M141	Zagarolo		5	692	PB2
M141	Zagarolo		5	693	PB2
M141	Zagarolo		5	694	PB2
M141	Zagarolo		5	695	PB1
M141	Zagarolo		5	697	PB2
M141	Zagarolo		5	700	PB1
M141	Zagarolo		5	704	PB1
M141	Zagarolo		5	707	PB1
M141	Zagarolo		5	709	PB1
M141	Zagarolo		5	712	PB1
M141	Zagarolo		5	713	PB1
M141	Zagarolo		5	714	PB1
M141	Zagarolo		5	716	PB2
M141	Zagarolo		5	718	PB1
M141	Zagarolo		5	719	PB1
M141	Zagarolo		5	720	PB1
M141	Zagarolo		5	721	PB1
M141	Zagarolo		5	722	PB1
M141	Zagarolo		5	725	PB2
M141	Zagarolo		5	728	PB1
M141	Zagarolo		5	730	PB1
M141	Zagarolo		5	731	PB1

CAMPO POZZI E SORGENTI DI PANTANO BORGHESE

Elenco Particelle Catastali che ricadono in tutto o in parte all'interno delle aree di tutela assoluta e di rispetto proposte

COMUNE		SEZIONE	FOGLIO	PARTICELLA	RIQUADRI
codice	denominazione				
M141	Zagarolo		5	782	PB2
M141	Zagarolo		5	783	PB2
M141	Zagarolo		5	784	PB2
M141	Zagarolo		5	787	PB1
M141	Zagarolo		5	789	PB1
M141	Zagarolo		5	790	PB1
M141	Zagarolo		5	791	PB1
M141	Zagarolo		5	792	PB1
M141	Zagarolo		5	793	PB1
M141	Zagarolo		5	794	PB1
M141	Zagarolo		5	795	PB1
M141	Zagarolo		5	801	PB1
M141	Zagarolo		5	807	PB1
M141	Zagarolo		5	809	PB1
M141	Zagarolo		5	810	PB1
M141	Zagarolo		5	811	PB1
M141	Zagarolo		5	819	PB1
M141	Zagarolo		5	821	PB2
M141	Zagarolo		5	821	PB1
M141	Zagarolo		5	822	PB1
M141	Zagarolo		5	823	PB1
M141	Zagarolo		5	824	PB1
M141	Zagarolo		5	837	PB1
M141	Zagarolo		5	839	PB1
M141	Zagarolo		5	850	PB1
M141	Zagarolo		5	856	PB1
M141	Zagarolo		5	861	PB1
M141	Zagarolo		5	862	PB1
M141	Zagarolo		5	863	PB2
M141	Zagarolo		5	863	PB1
M141	Zagarolo		5	864	PB2
M141	Zagarolo		5	952	PB1
M141	Zagarolo		5	953	PB1
M141	Zagarolo		5	954	PB1
M141	Zagarolo		5	986	PB1
M141	Zagarolo		5	1001	PB2
M141	Zagarolo		5	1001	PB1
M141	Zagarolo		5	1010	PB1
M141	Zagarolo		5	1011	PB1
M141	Zagarolo		5	1012	PB1
M141	Zagarolo		5	1014	PB2
M141	Zagarolo		5	X5	PB1
M141	Zagarolo		5	X6	PB2
M141	Zagarolo		6	4	PB2
M141	Zagarolo		6	4	PB3
M141	Zagarolo		6	282	PB2
M141	Zagarolo		6	285	PB2
M141	Zagarolo		6	285	PB3



CAMPO POZZI E SORGENTI DI PANTANO BORGHESE

Elenco Particelle Catastali che ricadono in tutto o in parte all'interno delle aree di tutela assoluta e di rispetto proposte

COMUNE		SEZIONE	FOGLIO	PARTICELLA	RIQUADRI
codice	denominazione				
M141	Zagarolo		6	309	PB2
M141	Zagarolo		6	309	PB3
M141	Zagarolo		6	371	PB2
M141	Zagarolo		6	391	PB2
M141	Zagarolo		6	392	PB2
M141	Zagarolo		6	392	PB3
M141	Zagarolo		6	393	PB2
M141	Zagarolo		6	394	PB2
M141	Zagarolo		7	1	PB2
M141	Zagarolo		7	2	PB2
M141	Zagarolo		7	3	PB2
M141	Zagarolo		7	4	PB2
M141	Zagarolo		7	5	PB2
M141	Zagarolo		7	6	PB2
M141	Zagarolo		7	7	PB2
M141	Zagarolo		7	8	PB2
M141	Zagarolo		7	9	PB2
M141	Zagarolo		7	10	PB2
M141	Zagarolo		7	11	PB2
M141	Zagarolo		7	12	PB2
M141	Zagarolo		7	13	PB2
M141	Zagarolo		7	14	PB2
M141	Zagarolo		7	15	PB2
M141	Zagarolo		7	16	PB2
M141	Zagarolo		7	17	PB2
M141	Zagarolo		7	18	PB2
M141	Zagarolo		7	21	PB2
M141	Zagarolo		7	22	PB2
M141	Zagarolo		7	29	PB2
M141	Zagarolo		7	30	PB2
M141	Zagarolo		7	31	PB2
M141	Zagarolo		7	32	PB2
M141	Zagarolo		7	33	PB2
M141	Zagarolo		7	34	PB2
M141	Zagarolo		7	35	PB2
M141	Zagarolo		7	36	PB2
M141	Zagarolo		7	37	PB2
M141	Zagarolo		7	39	PB2
M141	Zagarolo		7	40	PB2
M141	Zagarolo		7	41	PB2
M141	Zagarolo		7	42	PB2
M141	Zagarolo		7	46	PB2
M141	Zagarolo		7	47	PB2
M141	Zagarolo		7	55	PB2
M141	Zagarolo		7	60	PB2
M141	Zagarolo		7	61	PB2
M141	Zagarolo		7	62	PB2
M141	Zagarolo		7	63	PB2

Handwritten mark or signature in the top left corner.

CAMPO POZZI E SORGENTI DI PANTANO BORGHESE

Elenco Particelle Catastali che ricadono in tutto o in parte all'interno delle aree di tutela assoluta e di rispetto proposte

COMUNE		SEZIONE	FOGLIO	PARTICELLA	RIQUADRI
codice	denominazione				
M141	Zagarolo		7	65	PB2
M141	Zagarolo		7	66	PB2
M141	Zagarolo		7	67	PB2
M141	Zagarolo		7	72	PB2
M141	Zagarolo		7	123	PB2
M141	Zagarolo		7	124	PB2
M141	Zagarolo		7	130	PB2
M141	Zagarolo		7	132	PB2
M141	Zagarolo		7	133	PB2
M141	Zagarolo		7	169	PB2
M141	Zagarolo		7	224	PB2
M141	Zagarolo		7	227	PB2
M141	Zagarolo		8	12	PB2
M141	Zagarolo		8	13	PB2
M141	Zagarolo		8	15	PB2
M141	Zagarolo		8	16	PB2
M141	Zagarolo		9	1	PB2
M141	Zagarolo		9	3	PB2
M141	Zagarolo		9	4	PB2
M141	Zagarolo		9	55	PB2



ALLEG. alla DELIB. N. 113

DEL 27 FEB 2009

Gm
IL DIRETTORE REGIONALE
(Arch. Giovanna Bargagna)



REGIONE LAZIO

DIPARTIMENTO TERRITORIO
DIREZIONE REGIONALE AMBIENTE E PROTEZIONE CIVILE

Area **2A/084 Difesa del Suolo**

Roma, li 24/01/09

Prot. n. 18333 Fascicolo 53

Al Dirigente dell'Area
Conservazione Qualità dell'Ambiente
Dott. Manlio Mondino



Oggetto: Proposta Area Salvaguardia Impianti di captazione dei Colli Albani di Torre Angela, Finocchio, Pantano Borghese, Acqua Vergine. Ente Gestore ACEA ATO2

Premessa

Con riferimento all'oggetto è stata esaminata la documentazione presentata dal Gestore ACEA ATO2 per l'emissione del parere ai sensi della D.G.R. n°5817/99 e del D.L. n°152/99 sulla proposta di individuazione delle "Aree di salvaguardia", degli impianti di captazione delle acque destinate al consumo umano, di Torre Angela, Finocchio, Pantano Borghese, Acqua Vergine

Le aree interessate delle captazioni sono ubicate nel settore centro settentrionale dell'apparato vulcanico dei Colli Albani, nei territori dei comuni di Roma, Colonna, Frascati, Montecompatri, San cesareo e Zagarolo

Il Servizio Geologico del Dipartimento Ambiente e Protezione Civile della Regione Lazio ha eseguito l'analisi della documentazione presentata e ha effettuato alcuni sopralluoghi nei singoli territori interessati dalle opere di captazione e ha redatto la presente relazione tecnica

La documentazione idrogeologica, presentata dall'ACEA ATO2, in linea a quanto richiesto dalla citata D.G.R. n°5817/99, comprende i seguenti elaborati:

Elaborati a carattere generale (Relazioni: Geologica, idrogeologica, idrogeochimica; Contesto antropico e quadro amministrativo di riferimento; Repertorio indagini Acea; Carte: di Inquadramento geologico idrogeologico, della popolazione, di sintesi aspetti igienico-sanitari, delle attività produttive, di sintesi della destinazione d'uso PRG comunali, dei Piani paesistici, Vincoli e parchi, di inquadramento geografico impianti).

Elaborati specifici per ogni impianto (Rel. Idrogeologica; carte: geologica, geomorfologica, sezioni geologiche, idrogeologiche, sezioni idrogeologiche, carta della Vulnerabilità semplificata, dei Potenziali centri di pericolo, dell'Area di Tutela assoluta, Area di rispetto, Aree di protezione, Carte del Comune di Roma con fogli catastali)

Si è inoltre tenuto conto delle successive documentazioni inviate a completamento della Proposta di aree di salvaguardia, nonché dell'approvazione della proposta stessa stabilita dalla Sezione Geologia del C.T.S.A. nella seduta del 10/07/2002 30/03/2002 8/12

A corredo dello studio sono state compiute indagini specifiche in sito (Realizzazione piezometri, indagini geoelettriche, idrogeochimiche e censimento pozzi)

Occorre sottolineare che il problema della delimitazione delle aree di salvaguardia delle captazioni suindicate, era già stato nel passato affrontato dalla Regione Lazio, che, sulla base di studi e ricerche idrogeologiche, aveva deliberato l'istituzione, con le Delibere n°2599 del 14/06/1977 e la successiva dell'Aprile 1992, delle aree di salvaguardia relative alle sorgenti dell'Acquedotto Appio-Alessandrino (comprendente l'impianti di captazione di Pantano Borghese, Borgata Finocchio e Torre Angela) e con atto del 1995 delle aree di salvaguardia delle sorgenti dell'Acqua Vergine - Colle Mentuccia.

Si evidenzia che la Delibera Regionale Istitutiva delle Aree di Salvaguardia dei punti di captazione dell'Acqua Vergine è stata recentemente annullata dal Tribunale Superiore delle Acque

Considerando che studi e ricerche recenti, a carattere nazionale e locale, hanno permesso di migliorare le conoscenze sui meccanismi di propagazione dei fluidi e sull'assetto idrogeologico di questo territorio e che sono state emanate nuove normative in materia (D.L. n°152/99 e D.G.R. n°5817/99), il presente studio dell'Acea propone alcune modifiche alla perimetrazione delle attuali aree di salvaguardia e alle prescrizioni tecniche previste nelle singole zone

Le captazioni degli impianti Torre Angela, Finocchio, Pantano borghese e Acqua Vergine, sono ubicate nella zona centro settentrionale dell'apparato vulcanico dei Colli Albani, sui quattro lati di un poligono a forma di quadrilatero irregolare e malgrado le rilevanti distanze l'una dalle altre, si può comprenderle nello stesso bacino idrogeologico

PER COPIA CONTROFASCE
ALL'ORIGINALE



L'area di alimentazione delle captazioni, di 216 kmq di superficie, inizia sull'apparato vulcanico dei Colli Albani e si sviluppa verso le zone più depresse poste verso nord, dove è operativo il sistema di opere di presa (pozzi e sorgenti) del Acea, che eroga una portata complessiva media di circa 3 m³/s.

Alla base della Proposta di Area di salvaguardia del Acea sono una lunga serie di studi idrogeologici eseguiti fin dai primi anni del '900 tra i quali, si ricordano quelli dell'università di Roma e i contributi apportati da STI 10 (Regione Lazio) sul apparato vulcanico dei Colli Albani.

MORFOLOGIA

L'assetto morfologico delle aree di studio è il risultato dell'azione di modellazione delle acque di scorrimento superficiale sui rilievi tabulari vulcanici, cui contribuisce anche la potente azione antropica che ha dato origine alla realizzazione di cave e di varie opere di urbanizzazione. Ne è risultato un reticolo di corsi d'acqua diffusi che solcano i fondovalle, delimitando scarpate acciuse (fave e tuffi litoidi) con regimi stagionali condizionati da la distribuzione annuale delle piogge, ma che ai fini della vulnerabilità delle aree svolgono un importante ruolo, soprattutto in considerazione dei problemi igienici riscontrati a causa di circolazione di acque spesso torbide e scarichi incontrollati di fogne.

GEOLOGIA

Alla base dello studio sono i numerosissimi studi eseguiti nell'area da più fonti, e soprattutto la possibilità di attingere da la bibliografia comprendente numerosi dati puntuali, contenenti, in molti casi, stratigrafie dettagliate e indagini eseguite direttamente dal Acea. Nel presente studio sono contenute relazioni geologiche generali e per ciascuna opera di presa, dove sono state ricostruite le sequenze stratigrafiche caratteristiche, utilizzando tutti i dati disponibili costituiti essenzialmente dalle stratigrafie dei pozzi privati per acqua realizzati in zona.

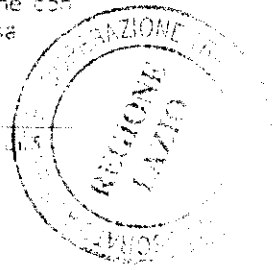
IDROGEOLOGIA

Le indagini di campagna hanno confermato la presenza di una struttura complessa, a carattere multistrato con multifalda, posta all'interno della successione piroclastica e lavica, che risulta inferiormente delimitata da substrato piocenico (argille azzurre).
Nello studio viene ipotizzato un'andamento idrogeologico radiale della circolazione delle acque sotterranee a partire dall'area del vulcano laziale, che interessa principalmente la sequenza piroclastica, che risulta condizionata dalla presenza di strutture vulcano-tettoniche e dagli elementi paleomorfologici sepolti, favorita dalla presenza di un orizzonte a bassa permeabilità alla base della sequenza vulcanica e sostanzialmente "sconnessa" da deflussi profondi collocati nel sottostante substrato calcareo.
Il deflusso sotterraneo presenta due principali direzioni di provenienza, meridionale, per gran parte dall'area, dalla sommità dell'apparato vulcanico e sud orientale ed orientale verso Pantano borghese.
Sono presenti importanti apporti idrogeologici verso l'avval del fiume Aniene e Tevere, ma soprattutto verso le pianure alluvionali e costiere. La falda emerge in corrispondenza di sorgenti lineari puntuali, generalmente di modesta portata, ad eccezione di quelle dell'Acqua Vergine (Sorgente Rifoia e Bicchiere) poste a nord degli Albani, di chiara origine "artefiziale".
La falda acquifera principale, posta all'interno della sequenza vulcanica, è stata raggiunta negli impianti di captazione, oggetto del presente studio, mentre gli orizzonti più superficiali, generalmente non collegati con la falda principale, sono interessati, su tutta la zona settentrionale, da una grande quantità di pozzi privati.

INDIVIDUAZIONE AREE DI SALVAGUARDIA

Nello studio del Acea è stato adottato un metodo a carattere prettamente idrogeologico, che, avendo come necessità principale quella della "prevenzione e dei principi di precauzione", è stato coniugato con il criterio temporale di cui alla normativa vigente, e aree sono state individuate considerando le caratteristiche del moto naturale o artificiale nella zona saturata dell'acquifero, prescindendo dal contesto antropico e sostenute da esso, nasciabili e dal grado di protezione del non saturo.
Nella metodologia quindi l'area di tutela assoluta e la zona di non amo diretto delle opere di presa o delle acque sorgive, comprendente nello spazio, l'impianto di captazione (vasche di raccolta e scarico).
La zona di rispetto, zona di via di possibili contaminazioni, dimensionata attraverso il tempo richiesto dalle acque per pervenire alle opere di presa (90 giorni), comprende l'area di influenza della captazione con andamento diretto verso i pozzi, che risulta in condizioni naturali non perturbata dalla captazione stessa.

PER COPIA CONFORME ALL'ORIGINALE



I modelli adottati e sviluppati ad hoc dall'Acqa hanno richiesto l'individuazione di parametri ottenibili, nel caso di pozzi con prove di pompaggio, campi pozzi Torre Angela e Finocchioni.

Le aree di rispetto sono state suddivise in zona Ristretta ed. zona Allargata.

Le aree di protezione sono state individuate nelle aree di ricarica dell'acquifero e sono state oggetto di particolare attenzione nello studio, a causa della presenza di possibili "singolarità fisiche".

Nella determinazione delle isocrone per il dimensionamento delle aree di salvaguardia è stato utilizzato il metodo di Bear di tipo temporale, basato sull'assunzione di omogeneità dell'acquifero, con falda cilindrica inclinata e trasmissività costante.

Tale metodo presenta però delle difficoltà nel caso in cui, si stia considerando un gruppo di pozzi, che interferiscono fra di loro. In tal caso sono stati utilizzati altri metodi (Metodo del tracciamento inverso del flusso).

VULNERABILITÀ

La zona di rispetto delimitata con l'isocrona di 60 giorni, è stata poi suddivisa in zone allargate o ristrette, in base ai caratteri della vulnerabilità locale, come predisposizione naturale dell'acquifero a risultare contaminato in occasione di inquinamento.

A tale fine è stato definito il grado di protezione dell'acquifero e valutata l'entità potenziale di diffusione del inquinamento all'interno del corpo idrico e il grado di perdita della risorsa.

Di seguito sono illustrate in dettaglio per le singole captazioni, le proposte di aree di salvaguardia.

1. PANTANO BORGHESE

Nella relazione dell'Acqa l'area di Pantano Borghese, è caratterizzata dalla presenza delle lave del ciclo effusivo Pallavicini sulla IV Colata Proclastica (tufo di Villa Senna).

La captazione comprende due distinte parti (Zona del Cavallino, costituita da serie di cunicoli drenanti e Zona della Rifolta, comprendente 2 laghi sorgivi e 4 pozzi artesiani).

Attualmente l'impianto è utilizzato solo in parte, dato che alcune captazioni costituiscono una riserva, le acque del Cavallino inoltre sono scaricate nel fosso e non utilizzate a causa dell'inquinamento batteriologico.

L'acquifero descritto nello studio, incontrato a circa 60-80 dal p.c. è costituito da alternanze di livelli proclastici e lave, del tipo multistrato semiconfinato, ed è sede di importante falda acquifera, sostenuta a la base dalla lva argillosa pliocenica.

È presente anche una falda idrica superficiale impoverita attualmente a causa dei prelievi, e contaminata da scarichi fognari non depurati, tale falda risulta solata rispetto alla falda principale inferiore, ad esclusione della zona delle sorgenti artesiane, dove si ricomincia con l'acquifero sottostante.

Nello studio sono stati determinati i parametri idrogeochimici principali e le caratteristiche dell'acquifero (trasmissività, coefficiente di immagazzinamento e stima della permeabilità), in base alle prove di pompaggio eseguite.

In conclusione la Zona di Tutela assoluta proposta, oltre ai 10 metri di raggio intorno al pozzo, comprende anche le vasche di raccolta e sollevamento, gli scarichi di emergenza e le opere di distribuzione.

Le Aree di Rispetto, desunte da due metodi applicati, risultano di circa 751 m lunghezza e 570 m di larghezza.

Nella proposta dell'Acqa riguardo all'Area di Protezione viene indicata un'area di circa 87 kmq, comprendente gran parte dell'area di ricarica della risorsa idrica a partire dalla zona settentrionale dei Colli Albani.

2. FINOCCHIO

L'impianto di captazione è composto da un campo di 3 pozzi disposti a triangolo con lato di 7 metri e profondi 100 dal p.c. dei quali due sono sempre utilizzati ed uno viene tenuto come riserva.

Nell'area dell'impianto è disponibile la stratigrafia del pozzo pilota Finocchioni, spinto fino a 241 m dal p.c. nella quale è evidente lo spessore anormale del a lava antrone di circa 43 metri.

A di sotto della lava (tra i 20 e i 134 m s.l.m.) è presente una sequenza proclastica (tufo grigio scuro) fino a -60 m s.l.m. Le cuore riscontrate delle lave si come ano bene con quelle del pozzo di Torre Angela. Le caratteristiche dell'acquifero sono state dedotte da una prova di portata di lunga durata (trasmissività, coefficiente di immagazzinamento).

Nello studio si propone di estendere la Zona di Tutela Assoluta all'intera area di rispetto di pertinenza dell'impianto, che risulta comunque attualmente già recata con ingresso riservato ai soli addetti ai lavori.

PER COPIA CONFORME
ALL'ORIGINALE



L'Area di rispetto individuata con il metodo di Bear, in 933 metri, estendibile a 1790 metri per inquinanti di 180 giorni di trasferimento, presenta una massima estensione a monte di 1048 metri e le dimensioni indicate in una apposita tabella.

Riguardo all'area di protezione la proposta dell'Acqua è analoga a quella del campo pozzi a Pantano Borghese.

3 TORRE ANGELA

Questo impianto è costituito da 3 postazioni, disposte su di un triangolo retto e da un'altra collocata al centro della base, che presenta grande potenzialità anche se attualmente comunque viene utilizzato per copertura delle punte a servizio del serbatoio di Torre Nova.

È presente una successione vulcanica con spessore di circa 100 metri, le lave, collocate tra 10 ed i -15 metri s.l.m. (Spessore complessivo 25 metri), sono caratterizzate da zone ad alta conduttività. Al di sopra delle lave è presente la sequenza piroclastica di colate recenti (II colata Piroclastica, III Colata piroclastica Tufo Lionato, IV Colata Piroclastica).

Le caratteristiche dell'acquifero, dedotte in base a prova di portata, hanno permesso di determinare i valori di trasmissività e del coefficiente di immagazzinamento.

L'area di tutela proposta che si vuol far coincidere con la zona di richiamo diretto del singolo pozzo comprende l'area recintata dell'impianto.

L'area di rispetto (derivata dall'applicazione del metodo di Bear) presenta dimensioni molto ampie riportate in tabella.

Analogamente a quanto detto in precedenza per gli altri impianti, la proposta di area di protezione comprende un'ampia area rappresentata dalla zona di ricarica a monte fino alle zone di captazione.

4 ACQUA VERGINE

L'impianto comprende le opere di raccolta realizzate alla fine degli anni '30, costituite da 4 pozzetti, un sistema di trincee drenanti, un sistema di adduzione e una vasca di raccolta.

Nell'area a di sopra del substrato argilloso posto a -5 m s.l.m. sono presenti terreni vulcanici principali con spessori ridotti. Sulle colate piroclastiche a sua volta si sono depositi in un'ampia paleo-incisione le colate piroclastiche successive. La falda acquifera si presenta semi-confinata all'interno della II colata piroclastica (pozzolane rosse).

In base alla metodologia applicata, utilizzando la modellizzazione col codice matematico alle differenze finite MODFLOW 96, si propone di estendere l'area di tutela assoluta all'intera area di pertinenza dell'impianto, che risulta comunque già recintata e con ingresso riservato.

L'area di rispetto, adottata in base ad un tempo minimo di trasferimento dell'inquinante di 60 giorni fino all'abbattimento del carico batteriologico, comprende una zona ristretta ed una allargata in relazione ai caratteri di vulnerabilità locale.


Per l'area di protezione valgono le stesse considerazioni sopra descritte per gli altri impianti.

Gli studi e la documentazione predisposti da ACEA per l'individuazione delle aree di salvaguardia risultano complessivamente adeguati a quanto richiesto dalla DGR 5817/99 e, tenendo conto della complessità delle problematiche esistenti (per la difficoltà interpretativa dell'articolazione del sistema di captazione e l'estensione dell'area di ricarica, per la presenza di zone abitate spesso profondamente degradate da residenze abusive, prive di adeguati sistemi di raccolta di acque bianche e nere, e con elevata presenza di attività industriali artigianali) può ritenersi sufficientemente approfondita anche se permane un certo margine di incertezza nei modelli e nelle schematizzazioni proposte.

Le prescrizioni e le misure di protezione previste dalla normativa vigente per le aree di "rispetto", non risultano pienamente attuabili in alcune parti, a causa della intensissima urbanizzazione presente, di tipo abusivo. Tenendo conto che gran parte delle aree urbanizzate non sono provviste di idonei sistemi di smaltimento, ma dotate di impianti a dispersione che di vasche a tenuta. A tale riguardo è emblematico il caso di "Valle Martella", nucleo abusivo realizzato in parte nelle aree di rispetto di Pantano Borghese, dove risulta molto complicato controllare e reprimere. Gli interventi privati abusivi nell'area sono stati realizzati interventi di bonifica e sistemazione di nuove fognature comunali.

In relazione alla vulnerabilità del sito considerati, si deve inoltre ricordare la diffusa rete di canali e fossi che portano acque in molti casi profondamente inquinate, e verso cui drenano strade e parcheggi realizzati senza idonee opere di raccolta delle acque bianche.

PER COPIA CONFORME
ALL'ORIGINALE



Nel complesso la penetrazione proposta appare sufficientemente coerente con lo stato delle conoscenze attuali e con le valutazioni esposte nello studio che comunque dovrà essere continuamente aggiornato da un concreto programma di approfondimenti da mettere in atto con tempi definiti.

Sulla base di quanto esposto nei punti precedenti si propone parere favorevole in merito alla delimitazione delle aree di salvaguardia proposte nello studio ACEA con le seguenti precisazioni:

Nella gestione della risorsa dovranno essere previste misure cautelative quali un piano di controllo analitico maggiormente approfondito e nei tempi ravvicinato e la possibilità di escludere dal sistema, in tempo reale, le sezioni eventualmente interessate da fenomeni di contaminazione accidentale.

a) Le diverse opere di presa e trasporto incluse nelle zone di tutela assoluta ad efficacia limitata (indistintamente se temporanea o definitiva) andranno gestite attuando gli accorgimenti previsti dalla DGR 5817/99 per le "captazioni in acquifero urbano" fino a che non siano state eventualmente rimosse le cause della "efficacia limitata". In particolare detti accorgimenti andranno attuati anche per le zone dei nuclei abusivi fino a che non sia completamente realizzato il sistema di collettamento fognario.

b) la **zona di rispetto**, suddivisa nella proposta presentata in stretta e allargata, in base alla normativa e alle metodologie attualmente in uso dalla comunità scientifica, deve essere considerata come un'unica area.

c) Siano messi in atto gli accorgimenti previsti dalla DGR 5817/99 per le "captazioni in acquifero urbano" per tutte le opere di presa che captano risorse correlate al settore della zona di rispetto ad "efficacia limitata".

d) In relazione agli accertamenti necessari per migliorare la definizione del limite della zona di protezione l'ente gestore deve predisporre un programma operativo di indagini ed approfondimenti grazie ai quali sia possibile entro un arco di cinque anni una migliore definizione dello stesso.


e) per assicurare la protezione del patrimonio idrico in relazione a quanto indicato nell'Art. 21 del D.L. n° 52/99, nelle aree destinate ad attività industriali poste nelle Aree di Protezione dell'ACEA, dovranno essere adottate le seguenti misure:

- Le materie prime, se in qualche modo inquinanti, siano stoccate in luogo aperto e su una superficie impermeabile che le isoli dall'acquifero.
- Siano evitate dispersioni direttamente sul suolo causate da perdite di sottoservizi (tubazioni, scanchi, canalizzazioni), serbatoi fuori terra e interrati, servizi igienici, impianti di trattamento, officine, parcheggi.
- Non siano presenti scanchi incontrollati di scarti di lavorazione, fanghi, rifiuti solidi e liquidi direttamente sul suolo.
- Sia evitata immissione nel sottosuolo (accidentale oia organizzata) di rifiuti liquidi (pozzi perdenti, pozzi di smaltimento, fosse, vasche e lagoni).

f) Siano altresì osservate le seguenti prescrizioni:

- Sia effettuato un adeguato censimento di tutti i pozzi ad uso privato presenti e successivamente, in quelli utilizzati che interferiscono con la falda utilizzata a scopo idropotabile i boccapozzi siano protetti con opportuni sistemi da relazioni con le attività di superficie mentre sia prevista la chiusura e sigillatura dei pozzi non più in uso per evitare possibili fenomeni di inquinamento della falda.
- I pozzi attualmente utilizzati all'interno dell'area di complesso industriale siano dotati di un sistema di monitoraggio qualitativo della falda.
- Sia realizzato un idoneo sistema di regimentazione delle acque di scorrimento superficiale dimensionato in funzione del regime pluviometrico locale e delle aree da impermeabilizzare collegato con i sistemi draino già presenti nel territorio.





Il Dirigente dell'Area 12A/08
dr. Francesco Nolasco

PER COPIA CONFORME
ALL'ORIGINALE

