



232 - 7 APR. 2009 *ms*

Oggetto: PTPG della Provincia di Rieti. Ratifica dell'Accordo di Pianificazione relativo al Piano Territoriale Provinciale Generale della Provincia di Rieti ex art. 21, comma 9, l.r. 38/99 e s.m.i..

## LA GIUNTA REGIONALE

### Su proposta dell'Assessore all'Urbanistica

**VISTA** la legge regionale 22 dicembre 1999, n. 38 recante "Norme sul governo del territorio" e successive modificazioni, ed in particolare l'articolo 21 che disciplina l'adozione e la verifica del PTPG;

**VISTA** la legge 7 agosto 1990, n. 241 recante "Nuove norme in materia di procedimento amministrativo e di diritto di accesso ai documenti amministrativi" e successive modificazioni, ed in particolare l'articolo 15, relativo agli accordi fra pubbliche amministrazioni;

**VISTO** che il Consiglio Provinciale di Rieti ha adottato, con deliberazione n. 60 del 22.12.2005, integrata con deliberazione di Giunta Provinciale n. 11 del 29.1.2009, il proprio PTPG e che l'Amministrazione medesima lo ha trasmesso alla Regione Lazio (con nota prot. n. 12668 del 26.1.2009 e n. 31028 del 19.2.2009) per la verifica di compatibilità con il PTRG e con gli strumenti regionali di pianificazione territoriale o di settore, in attuazione dell'art. 21, co. 6, della l.r. 38/1999;

**VISTO** che il Presidente della Provincia, previa intesa con il Presidente della Regione ha indetto con nota n. 54/Pres. del 16 febbraio 2009, la conferenza di copianificazione prevista dall'articolo 21, comma 6 della citata legge regionale 38/1999;

**CONSIDERATO** che la Conferenza di Copianificazione ha espletato il suo compito di verifica di compatibilità del PTPG in n. 4 sedute, rispettivamente nelle date 23.2.2009, 9.3.2009, 16.3.2009 e 25.3.2009,

**RILEVATO** che la Conferenza di Copianificazione ha concluso i propri lavori dando esito favorevole alla verifica di compatibilità del Piano Territoriale Provinciale Generale della Provincia di Rieti con le previsioni degli strumenti di pianificazione territoriale o di settore, di ambito regionale o statale, convenendo su uno Schema di Accordo di pianificazione di cui è parte integrante la Relazione Tecnica prevista dall'art. 21, co. 8 della l.r. 38/99 e s.m.i., nella quale sono specificate le integrazioni da apportare al PTPG;

**VISTO** l'Accordo di Pianificazione (Allegato A), che conferma e recepisce lo Schema di Accordo suddetto, unitamente agli atti ed elaborati che lo compongono, sottoscritto in data 2 aprile 2009 dal Presidente della Regione Lazio e dal Presidente della Provincia di Rieti, secondo quanto disposto dall'art. 21, co. 9, della l.r. 38/99 e s.m.i.;

**RITENUTO** che il presente provvedimento non è soggetto a concertazione con le parti sociali;



232 - 7 APR. 2009 *JS*

All'unanimità

### DELIBERA

Per i motivi espressi in premessa che fanno parte integrante del presente provvedimento:

- a) di ratificare, ai sensi dell'art. 21, comma 9, della l.r. 38/99 e s.m.i., l'Accordo di Pianificazione, sottoscritto in data 2 aprile 2009 dal Presidente della Regione Lazio e dal Presidente della Provincia di Rieti, che costituisce parte integrante della presente deliberazione cui è allegato sotto la lettera A.
- b) di dare atto che il PTPG, adottato con delibera del Consiglio provinciale n. 60/2005, integrata con deliberazione di Giunta provinciale n. 11/2009, è vistato dal Direttore della Direzione Regionale Territorio e Urbanistica nei seguenti elaborati:
- Relazione esplicativa delle integrazioni
  - Relazione integrata con le controdeduzioni
  - Norme di attuazione – elenco beni puntuali *(adeguato alle prescrizioni delle Conferenze di Copienfruttazione del 23-3-2009)*
  - Progetti di territorio:
    - Sabina - 'Una nuova prospettiva per l'olio della Sabina'
    - Velino - 'Per la costruzione di una rete ecologica provinciale'
    - Piana Reatina e Valle Santa - 'Per una qualità dell'abitare'
    - Terminillo, Leonessano e Monti Reatini - 'Per una nuova cultura della montagna'
    - Turano – 'Per un diverso sviluppo delle valli interne'
    - Salto-Cicolano – 'Un patrimonio ambientale, produttivo e culturale da valorizzare'
    - Amatriciano – 'Una prospettiva di integrazione del patrimonio ambientale, produttivo e culturale da sviluppare'
- Tavole:
- Tav. 1- Identità e relazioni territoriali
  - Tav. 2 - Aree di tutela ambientale
  - Tav. 3 - Sistemi di sviluppo locale – Rete di accessibilità e poli produttivi e terziari
  - Tav. 3bis - Integrazione alla Tav. 3 'Sistemi di sviluppo locale: Rete di accessibilità e poli produttivi e terziari'
  - Tav. 4 - Sistemi di sviluppo locale – Sistema produttivo agroalimentare
  - Tav. 5 - Sistemi di sviluppo locale – Valorizzazione paesaggistica, ambientale e turistica
  - Tav. 5bis - Integrazione alla Tav. 5 'Sistemi di sviluppo locale: Valorizzazione paesaggistica ambientale e turistica'
  - Tav. 6 - Sistema provinciale delle acque



*JS*



232 - 7 APR. 2009 JZ

- Tav. 7 - Progetti di Territorio – Perimetri
  - Tav. 8 - PdT 1 Sabina – Interpretazione delle dinamiche territoriali
  - Tav. 9 - PdT 1 Sabina – Rapporto tra insediamento e uso dei suoli
  - Tav. 10 - PdT 1 Sabina – Linee guida dello schema progettuale
  - Tav. 10bis - Integrazione alla Tav. 10 ‘PdT 1 Sabina - Linee guida dello schema progettuale’
  - Tav.11 - PdT 2-3-4 Velino, Piana Reatina e Valle Santa, Terminillo, Leonessano e Monti Reatini - Interpretazione delle dinamiche territoriali
  - Tav. 12 - PdT 2 Velino - Valutazione dello stato ambientale e delle pressioni antropiche
  - Tav. 13 - PdT 2-3-4 Velino, Piana Reatina e Valle Santa, Terminillo, Leonessano e Monti Reatini - Linee guida dello schema progettuale
  - Tav. 13bisA - Integrazione alla Tav. 13 ‘PdT 2-3-4 Velino, Piana Reatina e Valle Santa, Terminillo, Leonessano e Monti Reatini. Linee guida dello schema progettuale. Parte A: Parco del Velino, Parco del Terminillo’
  - Tav. 13bisB - Integrazione alla Tav. 13 ‘PdT 2-3-4 Velino, Piana Reatina e Valle Santa, Terminillo, Leonessano e Monti Reatini. Linee guida dello schema progettuale. Parte B: Il Montepiano’
  - Tav.14, - PdT 5 Turano - Interpretazione delle dinamiche territoriali e Linee guida dello schema progettuale
  - Tav.15 - PdT 6 Salto-Cicolano Interpretazione delle dinamiche territoriali e Linee guida dello schema progettuale
  - Tav. 16 - PdT 7 Amatriciano - Interpretazione delle dinamiche territoriali e Linee guida dello schema progettuale
- Relazione complessiva.

- c) di dare atto che compete all’Amministrazione Provinciale di Rieti di provvedere, dopo la ratifica dell’Accordo da parte del Consiglio Provinciale e la contestuale approvazione del Piano ai sensi dei co. 9 e 10 dell’art. 21 della l.r. 38/99, alla pubblicazione sul BUR del Piano Territoriale Provinciale Generale definitivamente approvato, dando notizia dell’avvenuta approvazione su quattro quotidiani a diffusione nella Provincia, ai sensi dell’art. 21, co. 12, della l.r. 38/99 e s.m.i.;
- d) di dare atto che il PTPG, ai sensi dell’art. 21, co. 12, della l.r. 38/99, acquista efficacia dal giorno successivo a quello della predetta pubblicazione e che la



232 - 7 APR. 2009 *PS*

Amministrazione medesima, a decorrere da tale data, effettuerà la verifica di compatibilità dei PUCG, ai sensi dell'art. 63 bis, co. 2, della l.r. 38/99 e s.m.i..

La presente deliberazione è pubblicata sul BUR della Regione Lazio.

IL PRESIDENTE: F.to Pietro MARRAZZO  
IL SEGRETARIO: F.to Paolo IACONIS



allegato A.doc

ROMA 8 APR. 2009



DEL 7 APR. 2009



Regione Lazio



Provincia di Rieti



## Piano Territoriale Provinciale Generale – Provincia di Rieti

### ACCORDO DI PIANIFICAZIONE TRA REGIONE LAZIO E PROVINCIA DI RIETI

(Ai sensi dell'articolo 21, commi 8 e 9 della legge regionale 38/1999, recante "Norme sul governo del territorio")

#### TRA

La Regione Lazio nella persona di Pietro Marrazzo, Presidente della Giunta Regionale, il quale interviene nel presente atto in tale Sua veste, nel solo interesse ed in rappresentanza della Regione Lazio;


#### E

La Provincia di Rieti rappresentata da Fabio Melilli, Presidente della Provincia, il quale interviene nel presente atto in tale Sua veste, nel solo interesse e in rappresentanza della Provincia di Rieti;


VISTA la legge regionale 22 dicembre 1999, n. 38 recante "Norme sul governo del territorio" e successive modificazioni, ed in particolare l'articolo 21 che disciplina l'adozione e la verifica del PTPG;

VISTA la legge 7 agosto 1990, n. 241 recante "Nuove norme in materia di procedimento amministrativo e di diritto di accesso ai documenti amministrativi" e successive modificazioni, ed in particolare l'articolo 15, relativo agli accordi fra pubbliche amministrazioni;

PREMESSO che il Consiglio Provinciale di Rieti con deliberazione del 22.12.2005, n. 60, integrata con deliberazione di Giunta Provinciale n. 11 del 29.1.2009, ha adottato il proprio P.T.P.G e che la Provincia lo ha trasmesso alla Regione Lazio con le note prot. n. 3347 del 23 gennaio 2009 e n. 6274 del 9.2.2009 (acquisite al protocollo della Direzione Regionale Territorio ed Urbanistica rispettivamente in data 26.1.2009, prot. n. 12668 e 19.2.2009, prot. n. 31028), per la verifica di compatibilità con il P.T.R.G. e con gli strumenti regionali di pianificazione territoriale e di settore, in attuazione dell'articolo 21, comma 5 della legge regionale 38/1999;



*[Handwritten signatures]*



CONSIDERATO che il Presidente della Giunta regionale, con nota n. 200/SP del 16 febbraio 2009, ha manifestato la disponibilità all'intesa per la convocazione della Conferenza di Copianificazione ai sensi del comma 6 dell'articolo 21 della legge regionale 38/1999;

DATO ATTO che il Presidente della Provincia, con nota prot. n.54/Pres. del 16 febbraio 2009, ha convocato la conferenza di copianificazione ai sensi della medesima norma;

VISTA la nota n. 24386 del'11 febbraio 2009 con la quale l'Assessore all'Urbanistica ha comunicato i dirigenti regionali competenti a partecipare alla conferenza di copianificazione;

VISTA la nota n. 6274 del 9.2.2009 con la quale la Provincia ha individuato i dirigenti provinciali competenti a partecipare alla conferenza di copianificazione;

VISTA la pronuncia di Valutazione d'incidenza espressa dall'Area D2/2S/19 della Direzione Regionale Ambiente e Cooperazione tra i popoli, con nota prot. n. 224989 del 22.12.2006, integrata con nota n. 53728 del 23.03.2009, depositate al tavolo di conferenza;

CONSIDERATO che il PTPG non è stato sottoposto alla procedura di Valutazione Ambientale Strategica, in quanto alla data di adozione da parte del Consiglio Provinciale dello schema di PTPG (11.05.2004) non era ancora stata recepita la Direttiva 2001/42/CE dalla normativa nazionale (nota della Direzione Ambiente prot. n. 53728 del 23.3.2009);

VISTO l'articolo 21, comma 8 della legge regionale 38/1999 e successive modificazioni, secondo il quale "I partecipanti alla conferenza, in esito alle verifiche di cui ai precedenti commi, convengono su uno schema di accordo, di cui è parte integrante una relazione tecnica, recante dettagliate ed univoche indicazioni sugli eventuali adeguamenti da apportare al PTPG";

Tutto ciò premesso e considerato le parti concordano quanto segue:


#### Art. 1

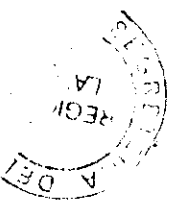
##### (Procedimento di verifica di compatibilità)

Ai sensi dell'articolo 21, comma 8 della legge regionale 38/1999 e successive modificazioni si prende atto della conclusione dei lavori della conferenza di copianificazione in data 25.3.2009, in quanto verificata positivamente la compatibilità del P.T.P.G. della Provincia di Rieti con le previsioni degli strumenti di pianificazione territoriale o di settore, di ambito regionale o statale.


Costituiscono documentazione integrante del presente Accordo:

- gli elaborati testuali e cartografici redatti ed allegati agli atti e ai verbali della deliberazione del Consiglio Provinciale n. 60/2005 integrata con Deliberazione di GP 11/2009 di adozione del P.T.P.G:
  - Relazione esplicativa delle integrazioni
  - Relazione integrata con le controdeduzioni





- Norme tecniche di attuazione – allegati: elenco beni puntuali e disposizioni programmatiche
- Progetti di territorio:
  - Sabina - 'Una nuova prospettiva per l'olio della Sabina'
  - Velino - 'Per la costruzione di una rete ecologica provinciale'
  - Piana Reatina e Valle Santa - 'Per una qualità dell'abitare'
  - Terminillo, Leonessano e Monti Reatini - 'Per una nuova cultura della montagna'
  - Turano – 'Per un diverso sviluppo delle valli interne'
  - Salto-Cicolano – 'Un patrimonio ambientale, produttivo e culturale da valorizzare'
  - Amatriciano – 'Una prospettiva di integrazione del patrimonio ambientale, produttivo e culturale da sviluppare'
- Tavole:
  - Tav. 1- Identità e relazioni territoriali
  - Tav. 2 - Aree di tutela ambientale
  - Tav. 3 - Sistemi di sviluppo locale – Rete di accessibilità e poli produttivi e terziari
  - Tav. 3bis - Integrazione alla Tav. 3 'Sistemi di sviluppo locale: Rete di accessibilità e poli produttivi e terziari'
  - Tav. 4 - Sistemi di sviluppo locale – Sistema produttivo agroalimentare
  - Tav. 5 - Sistemi di sviluppo locale – Valorizzazione paesaggistica, ambientale e turistica
  - Tav. 5bis - Integrazione alla Tav. 5 'Sistemi di sviluppo locale: Valorizzazione paesaggistica ambientale e turistica'
  - Tav. 6 - Sistema provinciale delle acque
  - Tav. 7 - Progetti di Territorio - Perimetri
  - Tav. 8 - PdT 1 Sabina – Interpretazione delle dinamiche territoriali
  - Tav. 9 - PdT 1 Sabina – Rapporto tra insediamento e uso dei suoli
  - Tav. 10 - PdT 1 Sabina – Linee guida dello schema progettuale
  - Tav. 10bis - Integrazione alla Tav. 10 'PdT 1 Sabina - Linee guida dello schema progettuale'
  - Tav.11 - PdT 2-3-4 Velino, Piana Reatina e Valle Santa, Terminillo, Leonessano e Monti Reatini - Interpretazione delle dinamiche territoriali
  - Tav. 12 - PdT 2 Velino - Valutazione dello stato ambientale e delle pressioni antropiche
  - Tav. 13 - PdT 2-3-4 Velino, Piana Reatina e Valle Santa, Terminillo, Leonessano e Monti Reatini - Linee guida dello schema progettuale
  - Tav. 13bis, A - Integrazione alla Tav. 13 'PdT 2-3-4 Velino, Piana Reatina e Valle Santa, Terminillo, Leonessano e Monti Reatini. Linee guida dello schema progettuale. Parte A: Parco del Velino, Parco del Terminillo'
  - Tav. 13bis, B - Integrazione alla Tav. 13 'PdT 2-3-4 Velino, Piana Reatina e Valle Santa, Terminillo, Leonessano e Monti Reatini. Linee guida dello schema progettuale. Parte B: Il Montepiano'
  - Tav.14, - PdT 5 Turano - Interpretazione delle dinamiche territoriali e Linee guida dello schema progettuale
  - Tav.15 - PdT 6 Salto-Cicolano Interpretazione delle dinamiche territoriali e Linee guida dello schema progettuale
  - Tav. 16 - PdT 7 Amatriciano - Interpretazione delle dinamiche territoriali e Linee guida dello schema progettuale



*[Handwritten signature]*

*[Handwritten signature]*



- Relazione complessiva

- la Relazione Tecnica di verifica di compatibilità del PTPG della Provincia di Rieti espressa dalla conferenza di copianificazione nella seduta conclusiva del 25.3.2009, ai sensi dell'articolo 21, comma 8 della legge regionale 38/1999 e successive modificazioni, nella quale sono riportate le integrazioni da apportare al PTPG;
- la pronuncia di Valutazione d'incidenza espressa dall'Area D2/2S/19 della Direzione Regionale Ambiente e Cooperazione tra i popoli, con nota prot. n. 224989 del 22.12.2006 integrata con nota n. 53728 del 23.03.2009;

**Art. 2**

**(Adempimenti della Regione)**

La Giunta Regionale, ai sensi dell'art. 21, comma 9 della legge regionale 38/1999 e successive modificazioni, ratifica il presente Accordo di Pianificazione entro trenta giorni dalla sottoscrizione, a pena di decadenza.

**Art. 3**

**(Adempimenti della Provincia)**

La Provincia di Rieti, ai sensi dell'art. 21, comma 9 della legge regionale 38/1999 e successive modificazioni, ratifica il presente Accordo di Pianificazione, entro trenta giorni dalla sottoscrizione, a pena di decadenza.

Contestualmente alla ratifica del presente Accordo, il Consiglio Provinciale approva definitivamente il P.T.P.G.

**Art. 4**

**(Efficacia)**

Il P.T.P.G. definito ed approvato attraverso la procedura di cui all'articolo 21 della legge regionale 38/1999 e successive modificazioni verrà pubblicato sul BURL e dell'approvazione sarà data notizia su quattro quotidiani a diffusione nella Provincia.


Il P.T.P.G. acquista efficacia dal giorno successivo a quello della sua pubblicazione, ai sensi dell'articolo 21, comma 12 della legge regionale 38/1999 e successive modificazioni.

**Art. 5**

**(Disposizioni finali)**

Il presente Accordo, sottoscritto in doppio originale, viene depositato agli atti della Regione Lazio e della Provincia di Rieti.

Letto, confermato e sottoscritto.





Data, 02 / 04 / 09

PER LA PROVINCIA DI RIETI

IL PRESIDENTE  
Gabriele Spatola

PER LA REGIONE LAZIO

IL PRESIDENTE  
Piero Mancini

