



GIUNTA REGIONALE DEL LAZIO

ESTRATTO DAL PROCESSO VERBALE DELLA SEDUTA DEL 24/04/2009

ADDI' 24/04/2009 NELLA SEDE DELLA REGIONE LAZIO, VIA CRISTOFORO COLOMBO 212 ROMA, SI E' RIUNITA LA GIUNTA REGIONALE COSI' COMPOSTA:

MARRAZZO	Pietro	Presidente	MANCINI	Claudio	Assessore
MONTINO	Esterino	Presidente	MARUCCIO	Vincenzo	"
ASTORRE	Bruno	Assessore	NISNI	Luigi	"
COFFOTELLI	Anna Salome	"	RODANO	Giulia	"
COSTA	Silvia	"	SCALIA	Francesco	"
DALLA	francesco	"	TIBALDI	Alessandra	"
DE ANGELIS	Francesco	"	VALENTINI	Daniela	"
DI CARO	Mauro	"	ZARATTI	Elisabetta	"
FICHERA	Daniele	"			

ASS. SIND. IL SEGREG. PAR. O: Paolo FACONIS

***** COMISSIS

ASSENTI: MARRAZZO - DI CARO - MANCINI

DELIBERAZIONE N. 264

Oggetto:

Revisione della pianta organica delle farmacie dei comuni della provincia di Viterbo-Anno 2008.



264 24 APR. 2009 *PR*

Oggetto: Revisione della pianta organica delle farmacie dei comuni della provincia di Viterbo – Anno 2008

LA GIUNTA REGIONALE



SU PROPOSTA del Vice Presidente della Regione Lazio;

VISTO lo Statuto della Regione Lazio;

VISTA la legge costituzionale 18 ottobre 2001, n. 3;

VISTA la legge regionale 18 febbraio 2002, n. 6, e successive modificazioni;

VISTO il regolamento regionale 6 settembre 2002, n. 1 e successive modifiche che disciplina l'organizzazione degli uffici e dei servizi della Giunta regionale;

VISTO il decreto T0052 del 13 febbraio 2009;

VISTO il decreto legislativo 30 dicembre 1992, n. 502 e successive modifiche e integrazioni;

VISTO l'articolo 2 della legge 2 aprile 1968, n. 475, che prescrive la revisione biennale della pianta organica delle farmacie;

VISTI gli articoli 1, 2 e 5 della legge 8 novembre 1991, n. 362, relativi:

- a) al rapporto farmacie/abitanti;
- b) alla possibilità di istituire nuove sedi in deroga al criterio della popolazione;
- c) alla nuova determinazione delle circoscrizioni a seguito dei mutamenti nella distribuzione della popolazione;

VISTO l'articolo 1 del Decreto del Presidente della Repubblica 1 agosto 1971, n. 1275;

VISTO l'art. 14 della legge regionale n. 52 del 6 giugno 1980 ai sensi del quale viene attribuita alla Giunta regionale la competenza di provvedere alla formazione e revisione della pianta organica delle farmacie;

VISTA la legge 8 marzo 1968, n. 221;

VISTO il decreto legislativo 18 agosto 2000, n. 267;

CONSIDERATO che ai sensi del succitato decreto del Presidente della Repubblica n. 1275/71 la revisione della pianta organica delle farmacie deve essere effettuata sulla base dei dati pubblicati dall'I.S.T.A.T. relativi alla popolazione residente in ogni comune e riferiti al 31 dicembre dell'anno precedente a quello in cui si effettua la revisione stessa;

VISTI i dati provenienti dall'I.S.T.A.T. concernenti la popolazione residente al 31 dicembre 2007 nei comuni della provincia di Viterbo;

VISTA la nota 13 febbraio 2008, n. 16882 con la quale il Direttore Regionale ha impartito ai comuni le direttive circa la formulazione delle proposte di revisione della pianta organica delle farmacie;

VISTA la propria deliberazione 25 gennaio 2007, n. 19 con la quale si è proceduto alla revisione della pianta organica delle farmacie dei comuni della provincia di Viterbo;

VISTA la deliberazione 27 giugno 2008, n. 89, con cui la Giunta comunale di **Bassano Romano** propone l'istituzione della seconda sede farmaceutica con il criterio topografico;

VISTA la deliberazione 15 ottobre 2008, n. 131 con cui lo stesso Comune integra la precedente specificando la mancanza di un servizio di trasporto pubblico;

VISTI i pareri favorevoli espressi al riguardo rispettivamente dall' A.S.L. e dall'Ordine dei Farmacisti della provincia di Viterbo con le note 15 maggio 2008, n. 22310 e 28 ottobre 2008 n. 1030;

RITENUTO, pertanto, di accogliere la proposta in argomento in quanto conforme all'art. 2 della legge 362/91;

VISTA la deliberazione 21 aprile 2008, n. 34 con cui la Giunta comunale di **Fabrica di Roma** propone l'istituzione di due sedi farmaceutiche, una con il criterio demografico ed una con il criterio topografico;


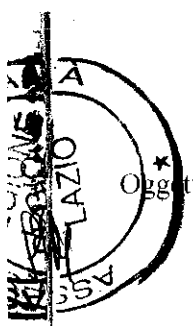
VISTA la deliberazione 1 dicembre 2008, n. 141 di integrazione della precedente;

VISTO l'atto di intervento nel procedimento prodotto in data 26 novembre 2008 dallo Studio Associato Bacigalupo-Lucidi per conto del titolare della prima sede farmaceutica del citato comune, con il quale si chiede di non approvare la proposta del Comune di Fabrica di Roma limitatamente all'istituzione della terza sede farmaceutica;

RILEVATO che il parere espresso dall'Ordine provinciale dei Farmacisti di Viterbo con la nota 27 maggio 2008, n. 546 non può considerarsi favorevole in quanto non ha accertato la sussistenza delle condizioni previste;

VISTO il parere favorevole espresso al riguardo dalla ASL di Viterbo con la nota 9 giugno 2008, n.

26102;



264 24 APR. 2009 *PP*

RILEVATO che dalle due deliberazioni prodotte non si evincono nè le particolari situazioni di difficoltà inerenti alla configurazione dei luoghi e alla distribuzione delle vie che formano la rete stradale nè l'assenza di collegamento con servizi di trasporto pubblico;

RITENUTO, pertanto, di non accogliere la proposta del Comune di Fabrica di Roma – limitatamente all'istituzione della terza sede con il criterio topografico - poiché non conforme all'art. 2 della legge 362/91;

CONSIDERATA l'urgenza di procedere alla revisione della pianta organica si ritiene di rinviare ad un successivo atto di Giunta la definizione dei perimetri delle sedi farmaceutiche del citato comune;

VISTA la deliberazione 27 settembre 2008, n. 359 con cui la Giunta comunale del Comune di **Tarquinia** ritiene di descrivere con maggiore dettaglio e puntualità i confini delle proprie sedi farmaceutiche;

RILEVATO che la proposta in argomento non necessita del parere della ASL e dell'Ordine provinciale dei farmacisti;

VISTO l'atto di intervento nel procedimento di revisione della pianta organica delle sedi farmaceutiche della provincia di **Viterbo** prodotto dalla titolare della sesta sede farmaceutica della citata provincia tendente ad ottenere il decentramento della propria farmacia ai sensi dell'art. 5 della legge 362/91;

VISTA la successiva memoria pervenuta in data 30 dicembre 2008;

VISTI i pareri favorevoli espressi al riguardo rispettivamente dalla ASL e dall'Ordine provinciale dei Farmacisti di Viterbo con le note 13 novembre 2008, n. 54372 e 28 ottobre 2008, n. 1031;

VISTA la deliberazione 19 dicembre 2008, n. 390 con la quale la Giunta comunale di **Viterbo** accoglie la proposta avanzata dalla titolare della sesta sede farmaceutica in ordine al decentramento della propria sede, modificando le circoscrizioni territoriali di alcune altre sedi farmaceutiche;

CONSIDERATO che negli altri comuni della provincia di Viterbo non si sono verificate variazioni rilevanti della popolazione ai fini della modificazione dell'attuale pianta organica delle farmacie, come risulta dai dati I.S.T.A.T. afferenti alla popolazione residente al 31 dicembre 2007;

VISTO l'allegato A, che forma parte integrante e sostanziale del presente atto;


RILEVATO che il presente atto non è soggetto alla procedura di concertazione con le parti sociali;
all'unanimità

DELIBERA

per i motivi esposti nelle premesse

- di approvare la Revisione della pianta organica delle farmacie dei comuni della provincia di **Viterbo**
- Anno 2008 che consiste nell'istituzione della seconda sede farmaceutica nel comune di Bassano Romano;
- nell'istituzione della seconda sede farmaceutica nel comune di Fabrica di Roma;
- nella modifica dei perimetri di alcune sedi farmaceutiche del comune di Viterbo.
- nella conferma della restante pianta organica dei comuni della provincia di Viterbo che, pertanto, è la seguente:

Comune	sedi farmaceutiche	popolazione residente al 31.12.2007
Acquapendente	2	5.762
Arlena di Castro	1	881
Bagnoregio	1	3.690
Barbarano Romano	1	1.029
Bassano in Teverina	1	1.253
Bassano Romano	2	4.755
Blera	1	3.297
Bolsena	1	4.239
Bomarzo	1	1.775
Calcata	1	897
Canepina	1	3.196
Canino	1	5.232
Capodimonte	1	1.807
Capranica	2	6.316
Caprarola	2	5.548



264 24 APR. 2009 M

Carbognano	1	2.084
Castel S. Elia	1	2.504
Castiglione in Teverina	1	2.360
Celleno	1	1.353
Cellere	1	1.304
Civita Castellana	4	16.624
Civitella D'Agliano	1	1.706
Corchiano	1	3.705
Fabrica di Roma	2	7.916
Faleria	1	2.282
Farnese	1	1.705
Gallese	1	2.973
Gradoli	1	1.484
Graffignano	2	2.286
Grotte di Castro	1	2.839
Ischia di Castro	1	2.444
Latera	1	978
Lubriano	1	960
Marta	1	3.564
Montalto di Castro	3	8.608
Montefiascone	3	13.442
Monte Romano	1	2.001
Monterosi	1	3.406
Nepi	2	8.990
Onano	1	1.068
Oriolo Romano	1	3.579
Orte	2	8.693
Piansano	1	2.217
Proceno	1	624
Ronciglione	2	8.798
San Lorenzo Nuovo	1	2.175
Soriano nel Cimino	2	8.612
Sutri	1	6.204
Tarquinia	4	16.361
Tessennano	1	407
Tuscania	2	8.121
Valentano	1	2.998
Vallerano	1	2.614
Vasanello	1	4.141
Vejano	1	2.293
Vetralla	3	13.040
Vignanello	1	4.785
Villa S.Giov.in Tuscia	1	1.283
Viterbo	16	61.067
Vitorchiano	1	4.375

Nei comuni aventi una sola sede farmaceutica i confini della stessa coincidono con quelli dell'intero territorio comunale.

Nei comuni aventi due o più sedi farmaceutiche i confini delle sedi stesse sono riportati nell'allegato A che fa parte integrante del presente provvedimento.

La presente deliberazione sarà pubblicata sul Bollettino Ufficiale della Regione Lazio.

ROMA 29 APR. 2009

IL VICE PRESIDENTE: F.to Esterino MONTINO
IL SEGRETARIO: F.to Paolo IACONIS





ALLEGATO A

COMUNE DI ACQUAPENDENTE

- 1^ sede farmaceutica: farmacia Crisanti, ubicata nel capoluogo.
2^ sede farmaceutica: farmacia Saccarelli, ubicata nel capoluogo.
Le sedi dei due esercizi comprendono promiscuamente l'intero territorio del comune.

COMUNE DI CAPRANICA

- 1^ sede farmaceutica: nord est del territorio comunale, nord territorio comune di Vetralla (s.s. n. 2 Cassia), ovest Via A. De Gasperi Km. 2.00 (strada provinciale per la stazione di Capranica) sud est del territorio comunale di Sutri (s.s. 2 Cassia);
2^ sede farmaceutica: est Via A. De Gasperi Km. 2.00 (strada provinciale per la stazione di Capranica) nord ovest territorio comunale di Bassano Romano lungo la strada provinciale per la stazione di Capranica Km. 7.00, sud comune di Sutri (strada provinciale capranichese Km. 2+ 500).

COMUNE DI CAPRAROLA

- 1^ sede farmaceutica: farmacia Landi Mascagna, ubicata nel capoluogo,
2^ sede farmaceutica: farmacia Mecucci, ubicata nel capoluogo.
Le sedi dei due esercizi comprendono promiscuamente l'intero territorio del comune.

COMUNE DI CIVITACASTELLANA


Per le due farmacie del centro storico (farmacia municipalizzata F/2 e farmacia Filizzola) viene individuata un'unica zona, stante la vicinanza della loro ubicazione e l'impossibilità a distinguere due distinte zone di pertinenza. Tale area, oltre al centro storico, comprende le zone di Via Nepesina e quelle delimitate a nord est di Via Morelli, Via Mazzini e Via Falerina.
La zona della farmacia municipalizzata F/1 è delimitata a sud ovest dai confini con la zona delle due farmacie del centro storico ed a nord est da Via Celle e Via Fontana Matuccia.
La quarta sede farmaceutica ubicata nella frazione di Sassacci, ha per zona quella compresa fra i confini a sud ovest con la municipalizzata F/1 ed a nord est con il confine del territorio comunale, sito oltre la frazione di Borghetto.

COMUNE DI GRAFFIGNANO

- 1^ sede: tutto il territorio comunale ad eccezione della frazione di Sipicciano;
2^ sede: frazione "Sipicciano".

COMUNE DI MONTALTO DI CASTRO

1^ sede farmaceutica farmacia del capoluogo: S.S. n. 1 Aurelia (da incrocio con Strada vicinale dei Poggi Alti a svincolo stradale località Due Pini); Strada Vicinale dei Poggi Alti, Strada vicinale Ponte dell'Abbadia, Fiume Fiora, Strada di Ponte Sodo, confine con il comune di Canino, confine con il comune di Tuscanica, Fiume Arrone, S.S. n. 1 Aurelia (da fiume Arrone in direzione Grossetofino all'incrocio con il confine esterno del comprensorio turistico di Torre di Maremma - lato località Rimedia), linea di confine esterna comprensorio di Torre di Maremma (lato località Rimedia e lato mare), Strada delle morelle (fino a linea ferroviaria Roma-Pisa), linea ferroviaria Roma-Pisa (fino a stazione ferroviaria di Montalto di Castro), Fosso del Fornello - fino all'incrocio con strada Litoranea, Strada Litoranea (da incrocio con Fosso del Fornello fino alla strada della Marina), Strada della Marina, strada della Marina (in direzione mare - fino al confine esterno - lato nord - del campeggio Fiora), confine esterno lato nord del campeggio Fiora fino al fiume Fiora, Fiume Fiora (in direzione nord fino ad altezza strada vicinale località Le Piane), strada vicinale località Le Piane, strada vicinale di San Miliano (fino ad incrocio con strada vicinale del Quartuccio), strada



vicinale del Quartuccio (fino all'incrocio con strada vicinale di Sant'Agostino), strada vicinale di Sant'Agostino (fino a S.S. n. 1 Aurelia).

2^ sede farmaceutica farmacia di Pescia Romana: Fosso Chiarore (confine con la Regione Toscana), strada vicinale Ponte dell'Abbadia (confine con la Regione Toscana), strada vicinale di Poggi Altì, S.S. n. 1 Aurelia, Fosso Tafone, Mare Tirreno.

3^ sede farmaceutica farmacia di Montalto Marina: Fosso Tafone (dalla foce fino alla linea ferroviaria Roma-Pisa), Linea ferroviaria Roma-Pisa (fino incrocio con strada vicinale del Quartuccio), strada vicinale del Quartuccio, strada vicinale di San Miliano (da incrocio con strada vicinale del Quartuccio fino a località Sant'Agostino – San Giorgio), strada vicinale località Le Piane (fino al fiume Fiora), Fiume Fiora (fino al confine esterno – lato nord – del campeggio Fiora), strada della Marina (in direzione Montalto capoluogo – fino ad incrocio con strada Litoranea), Primo tratto strada litoranea (fino al Fosso del Fornello), Fosso del Fornello (a nord fino all'incrocio con linea ferroviaria Roma-Pisa), Linea ferroviaria Roma-Pisa (fino a strada delle Morelle), strada delle Morelle (fino al confine esterno – lato mare – del comprensorio turistico di Torre di Maremma), linea di confine esterna del comprensorio turistico Torre di Maremma (lato località Rimedia fino incrocio S.S. n. 1 Aurelia), S.S. n. 1 Aurelia (fino al torrente Arrone – confine fra territorio comuni di Montalto di Castro e Tarquinia), torrente Arrone fino alla foce, Mar Tirreno.

COMUNE DI MONTEFIASCONE

1^ sede farmaceutica: farmacia Volpini, ubicata nel capoluogo, delimitazione: Largo Plebiscito, Via Trento, Corso Cavour ½, Via delle Logge, Via Porticella, Via Falisca, Via Verentano, Via dei Pini, Via Indipendenza, Via Bixio, Via S: Pietro, Via del Barone, Via Garibaldi, Largo Vutinale, Via Cassia Vecchia, Piazzale Roma, Via Castagne, Via S: Flaviano, Via S. Lucia Filippini ½, Piazza Santa Margherita ½, Via Orvietana, parte nord est del territorio comunale compresa fra la strada provinciale Montefiascone lago, tratto lago di Bolsena, confini territoriali dei comuni di Bolsena, Bagnoregio e Viterbo (fino strada comunale del campanile), strada comunale del Campanile, strada comunale delle Primie, località Figlia, località Possessione fino all'incrocio con strada vicinale del Pennacchietto;

2^ sede farmaceutica: farmacia Alberigi, ubicata nel capoluogo, delimitazione: Largo Plebiscito ½, Via Trento ½, Piazza Vittorio Emanuele, Corso Cavour ½, Via XXIV Maggio, Via della Ronca, Via Bandita, Via Piave, Via Santa Maria, Via C: Battisti, Largo Barbarigo, Via Costi, Largo Nazionale, Via Trieste, Via della Viola, Via Malatesta, Via della Croce, Via Dante, Via del Lago, Via delle Cannelle, Via S: Lucia Filippini ½, Via Bertina, Via Pino, Piazza S. Agostino, parte nord ovest del territorio comunale compresa la strada provinciale Montefiascone lago, tratto lago di Bolsena, confini territoriali con i Comuni di Marta e Viterbo (fino alla strada vicinale di Guado Pietroso), strada vicinale di Case Bruciate, strada vicinale di Pian dé Santi fino all'incrocio con la strada del Pennacchietto;


3^ sede farmaceutica: frazione Zepponami, delimitazione: parte sud est del territorio comunale fra il confine territoriale con il Comune di Viterbo, strada vicinale di Guado Pietroso, strada vicinale di Case Bruciate, strada vicinale di Pian dei Santi località Possessione località Piglia strada comunale delle Primie, strada comunale del Campanile.

COMUNE DI NEPI


1^ sede farmaceutica: la sede comprende il territorio delimitato, in senso orario, da: strada comunale Della Massa, s.p. Selciatella, Via Togliatti, Via Menghini, s.s. 311 Nepesina, s.p. Sutrina, confine con comune di Sutri, confine con Comune di Ronciglione, confine con Comune di Caprarola, confine con Comune di Carbognano, confine con Comune di Fabrica di Roma, confine con Comune di Castel S. Elia, per poi ritornare alla strada comunale Della Massa;

2^ sede farmaceutica: la sede comprende il territorio delimitato, in senso orario, da: strada comunale della Massa, confine con Comune di Castel S. Elia, confine con la provincia di Roma, confine con Comune di Monterosi, confine con la provincia di Roma, confine con comune di Sutri, s.p. Sutrina, s.s. 311 Nepesina, Via Menghini, Via Togliatti, s.p. Selciatella, per poi tornare alla strada comunale Della Massa.

COMUNE DI ORTE



1^ sede farmaceutica: farmacia dell'ospedale, ubicata nel capoluogo e comprendente l'intero territorio del comune esclusa la zona appartenente alla frazione di Orte Scalo;



2^ sede farmaceutica: farmacia Flamini, ubicata a Orte Scalo.

COMUNE DI RONCIGLIONE

1^ sede farmaceutica: farmacia Bergonzi, ubicata nel capoluogo;
2^ sede farmaceutica: farmacia D'Alessio, ubicata nel capoluogo;
le sedi dei due esercizi comprendono promiscuamente l'intero territorio del comune.

COMUNE DI SORIANO NEL CIMINO

1^ sede farmaceutica: farmacia Belati, ubicata nel capoluogo,
2^ sede farmaceutica: farmacia già Tacconi, ubicata nel capoluogo
Le sedi dei due esercizi comprendono promiscuamente l'intero territorio del comune.


COMUNE DI TARQUINIA

1^ sede farmaceutica: farmacia de3l Corso, ubicata nel Capoluogo, delimitazione: Corso Vittorio Emanuele lato dx e sx; Via Valverde lato dx; Vecchia Aurelia lato dx, nel senso di marcia Roma-Grosseto, fino incrocio Strada Pian di Spille, Strada Pian di Spille lato dx direzione località Pian di Spille fino all'incrocio Strada Provinciale Litoranea; Strada Litoranea lato dx direzione Montalto di Castro, sino al Torrente Arrone; segue il confine con il territorio di Montalto di Castro sponda sinistra del Torrente Arrone sino al confine del territorio di Tuscanica sino alla Strada Provinciale Tuscanese, Strada Tuscanese lato dx direzione Tarquinia dal confine di Tuscanica fino a Loc. Poggio dell'Ovo e da Poggio dell'Ovo al ponticello del Ponte del Diavolo sul Marta e, di qui, dalla Strada di Porta Nova lato dx direzione Tarquinia sino all'alberata Dante Alighieri; alberata Dante Alighieri lato sx, Piazza Matteotti lato sede comunale fino a Corso Vittorio Emanuele:

2^ sede farmaceutica: Comunale I – Via Aldo Moro, ubicata nel Capoluogo, delimitazione: Corso Vittorio Emanuele, inteso come limite escluso in quanto ricompreso per entrambi i lati nella prima sede farmaceutica; Via Valverde lato sx; Vecchia Aurelia lato sx in direzione Roma-Grosseto sino all'incrocio Strada Pian di Spille; Strada di Pian di Spille lato sx direzione località Pian di Spille, sino all'incrocio Strada Provinciale Litoranea; Strada Provinciale Litoranea lato sx direzione Montalto di Castro-Tarquinia, sino alla Strada Provinciale Monterozzi Marina; Strada Provinciale Monterozzi Marina lato dx direzione Tarquinia-Tarquinia lido sino al bivio Nuova Aurelia; tratto Nuova Aurelia lato sx direzione Roma-Grosseto sino a intersezione Nuova Aurelia con Vecchia Aurelia, Vecchia Aurelia lato sx direzione Roma-Grosseto sino al bivio; Via delle Rose lato dx sino a Via Circonvallazione Cardarelli, Via Circonvallazione Cardarelli lato Mura Castellane sino a Porta Romana e, in prosecuzione sotto le mura di cinta e Via Ripagretta; Via Ripagretta lato sx e su prosecuzione fino al Bivio dell'Aurelia Bis, lungo l'Aurelia bis lato sx direzione Monte Romano sino al confine con il territorio di Monte Romano e la Turchina, confine con il territorio di Monte Romano e Tuscanica fino all'intersezione della s.p. Tuscanese lato sx direzione Tarquinia dal confine di Tuscanica fino a Loc. Poggio dell'Ovo e da Poggio dell'Ovo al ponticello del Ponte del Diavolo sul Marta e, di qui, dalla Strada di Porta Nova lato sx direzione Tarquinia sino all'Alberata Dante Alighieri; Alberata Dante Alighieri lato dx; Piazza Matteotti lato opposto sede comunale sino a Corso Vittorio Emanuele quale limite escluso come sopra:

3^ sede farmaceutica: Comunale 2 – Viale Igea, ubicata nel Capoluogo, delimitazione: Porta Clementina, Mura Castellane fino alla Circonvallazione Vincenzo Cardarelli, lato Mura Castellane; Via delle Rose lato sx fino Bivio Vecchia Aurelia, segue Nuova Aurelia lato dx direzione Roma-Grosseto sino al Torrente Mignone, percorre sponda sinistra Torrente Mignone sino al cavalcavia tratto ferrovia Roma-Pisa, segue tratto ferroviario Roma-Pisa lato dx sino al confine con territorio Comune di Civitavecchia, da tale punto lungo il confine dei Comuni di Civitavecchia, Toffa e Monte Romano sino all'Aurelia Bis, lungo l'Aurelia Bis lato dx direzione Tarquinia-Monte Romano sino alla Strada Provinciale Monterozzi; Strada Provinciale Monterozzi lato dx direzione Tarquinia; Via Ripagretta lato dx direzione Monte Romano fino a Porta Clementina;

4^ sede farmaceutica: Farmacia Greco Dott. Tommaso – ubicata in Tarquinia Lido, delimitazione: parte in corrispondenza con il ponte con la s.s. Aurelia, dalla S. Monterozzi Marina, lato sx in direzione Tarquinia-Tarquinia Lido sino alla Strada Provinciale Litoranea; Strada Provinciale Litoranea lato sx direzione Grosseto sino al Torrente Arrone, segue il Torrente Arrone sino alla foce, percorre la battigia per



tutto il territorio comunale sino al confine con il Comune di Civitavecchia, segue il confine del Comune di Civitavecchia sino all'incrocio ferroviario con il Comune di Civitavecchia, segue la linea ferroviaria lato sx sino al ponte ferroviario sul Torrente Mignone, segue la sponda sinistra del Torrente Mignone sino all'incrocio con la Strada Statale Aurelia, segue la s.s. Aurelia lato sx direzione Roma-Grosseto sino al ponte sulla Strada Provinciale Monterozzi Marina.

COMUNE DI TUSCANIA

- 1^ sede farmaceutica: farmacia Ventura ubicata nel capoluogo;
2^ sede farmaceutica: farmacia Giannelli ubicata nel capoluogo;
le sedi dei due esercizi comprendono promiscuamente l'intero territorio del comune.

COMUNE DI VETRALLA

1^ sede farmaceutica sita in Vetralla: tratto s.s. Cassia (direzione Roma) – Via Donatori del Sangue, strada Mazzocchio Basso – Strada Provinciale Mazzocchio, tratto s.s. Aurelia bis – Strada Le Pratta, tratto s.s. Cassia (direzione Viterbo), strada del Volparo, Via Lamarmora, Via S. D'Acquisto, Viale IV Novembre.

2^ sede farmaceutica sita in Cura di Vetralla: Via Sant'Angelo, Strada Campogiordano, Strada Botte Alta Torrone, Via Fratelli Bruzzichini, tratto s.s. Cassia, Via Mogadiscio, Strada Valle Carbona, tratto strada Fossogrande, strada delle Valli, strada Pietrara, strada Blerana, strada dei Berni Fornaci, strada Mazzocchio Alto.

3^ sede farmaceutica sita in frazione Tre Croci: Strada della Noce, Strada dei Cunicchi, Strada Pantarello, Strada della Veronica, Strada Pisciarellino, Strada del Cataletto, Via del Pino, Strada del Giardino; tale pertinenza, inoltre, si estende anche nelle zone di Viterbo, lungo la direttrice della s.p. Cacarelle comprendendo gli abitanti di cacarelle e Tobia.

COMUNE DI VITERBO

1^ sede farmaceutica: Montaboldi, ubicata nel capoluogo, delimitazione: confine tra il monastero di S. Rosa e quello di San Simone, Via San Rocco, Via del Palazzaccio, Piazza della Crocetta, Via Mazzini, Via S. Egidio, Corso Italia, Largo Marconi, Via Repuzzolo, Via del Pavone, Piazza San Faustino, Via Signorelli, Via di Prato Giardino, Via della Palazzina, linea immaginaria (parallela a Via della Tuscia) che unisce Via della Palazzina a Via Garbini, Via Garbini fino alla ferrovia, segue la ferrovia fino a Viale Trieste, da questo punto a Via della Ferrovia, sottopassaggio, Viale Raniero Capocci fino al confine tra i monasteri di Santa Rosa e San Simone;

2^ sede farmaceutica: farmacia Carlini, ubicata nel capoluogo, delimitazione: Porta Romana, Via Garibaldi, Piazza Fontana Grande, Via Saffi, Piazza Fani, Via Fontanella di San Angelo, Via San Angelo, Piazza del Plebiscito, Via Ascenzi, Via Dobici, Piazza della Repubblica, Via Marconi fino all'altezza dell'Abside di San Egidio, Corso Italia, Via San Egidio, Piazza della Crocetta, Via San Rocco, Via del Palazzaccio, confine del Monastero di Santa Rosa e quello di San Simone fino alle mura castellane, Viale Raniero Capocci fino a Porta Romana;

3^ sede farmaceutica: farmacia Galiano, ubicata nel capoluogo, delimitazione: Porta Romana, Via delle Fortezze, Porta San Pietro, Via San Pietro, Piazza degli Orfani, Via San Pellegrino, Via Borgolungo, Via San Tommaso, Via delle Conce, Piazza Cappella, Piazza San Pellegrino, Via San Gemini, Ponte Paradosso, Via di Paradosso, Via Stretta, Via Sant'Antonio, Via Valle Piatta, Via Ascenzi, Piazza del Plebiscito, Via Cavour, Via Fontanella di S. Angelo, Via Saffi, Piazza Fontana Grande, Via Garibaldi fino a Porta Romana.

4^ sede farmaceutica: passaggio a livello, ferrovia, fino all'altezza del campo scuola e congiungimento con la strada Teverina e proseguimento lungo la strada Teverina fino al confine con la zona I;

5^ sede farmaceutica: farmacia Fortini, ubicata nel capoluogo, delimitazione: Porta Murata, Via S. Bonaventura, Via della Vittoria, Piazza della Vittoria, Via di San Luca, Via della Parrocchia, Via del Pavone, Via del Repuzzolo, Via G. Marconi, Piazza della Repubblica, Via C. Dobici, Piazza dei Caduti, Via dei Mangiatori, Via S. Agostino, Piazza S. Agostino, Piazza della Trinità, Via del Pilastro dalla linea dimezzante l'orto del Convento della Trinità, Porta Fiorentina, Piazzale Gramsci fino a Porta Murata.

6^ sede farmaceutica: farmacia Rossi, ubicata nel capoluogo, delimitazione: Porta Romana, Via Santa Maria in Gradi, Via Santa Maria della Botticella, linea immaginaria che unisce il termine di quest'ultima al confine comunale, da qui seguendo sia i confini comunali che quelli della Zona 13 ritorno dalla strada Cassia Sud, Via Buon Pastore, Via Salicicchia, Porta San Pietro, Via delle Fortezze, Porta Romana;

7^ sede farmaceutica: farmacia Villanova, ubicata nel capoluogo, delimitazione: linea immaginaria, parallela a Via Tuscia, che unisce Via Palazzina, dall'altezza del n. civico 135 a Via I. Garbini, da Via I. Garbini fino all'altezza di Via Tuscia e da tale ultimo punto a strada Teverina (altezza campo scuola) e da qui al confine comunale. Dal confine comunale, attraverso l'area che comprende strada Lemme, strada Castiglione, strada Tuscanese (esclusa), strada cassia nord, si ritorna in Via della Palazzina altezza n. civico 135

8^ sede farmaceutica: farmacia Cozzi, ubicata nel capoluogo, delimitazione: Porta Romana, Viale Raniero Capocci fino al confine del Monastero di Santa Rosa e quello di San Simone, da qui alla ferrovia e lungo la ferrovia fino al sottopassaggio ferroviario, Via Genova, Fosso Urcionio fino all'altezza di Via I Maggio, Via Nanni, Via del Murialdo, Via Monte Bianco, Strada della Pila, primo tratto di Via Cattaneo, Via Sabotino, Via Santa Maria in Gradi fino a Porta Romana;

9^ sede farmaceutica: farmacia Giacci, ubicata nel capoluogo, delimitazione: Viale F. Baracca, Viale Padre Menni, Piazza re Gustavo, strada Capretta, strada Piscin di Polvere, strada Teverina, strada Ferento, linea passante per Monte Piombone fino al confine del comune, segue il confine fino alla strada Acquabianca, Via del Santuario, strada Rispoglio, Via Monfalcone, Via Cecciole, Via Osoppo, Via Genova, Via della Ferrovia.

10^ sede farmaceutica: farmacia Terracina, ubicata nel capoluogo, delimitazione: Via del Pilastro, linea immaginaria da Via del Pilastro a Piazza della Trinità, Piazza S. Agostino, Via S. Agostino, Via dei Magliatori, Via S. Maria Volturmo, Piazza dei Caduti, Via Ascenzi, Via Valle Piatta, Via S. Antonio, Via Stretta, Via di Paradosso, Via di Pianoscarano, Porta del Carmine, mura Castellane fino a Porta Faul, strada Bagni, strada Terme, strada Tuscanese fino al confine comunale, confine comunale fino alla strada Lemme, strada Lemme fino alla strada Castiglione, strada Castiglione, strada Tuscanese, strada Cassia Nord, Via Palazzina, Via di Prato Giardino, Via del Pilastro.

11^ sede farmaceutica: farmacia Bagnaia, ubicata nella frazione di Bagnaia, delimitazione: strada Romana, muro del Parco di Villa Lante, strada Fossitella, strada Ortana fino all'abitato Madonna della Quercia, strada Acquabianca fino al confine del comune, confine del comune fino alla strada Romana.

12^ sede farmaceutica: farmacia Mauri, ubicata nella frazione Grotte Santo Stefano, delimitazione: strada Teverina, strada per Ferento, linea passante per Monte Piombone fino al confine del comune, confine del comune fino alla strada Teverina.

13^ sede farmaceutica: farmacia Petroselli, ubicata nella frazione di San Martino al Cimino, delimitazione: zona compresa tra la strada Trincera, strada Montefogliano, Via del Colle, strada Sanmartinese, strada Gallinei, stazione ferroviaria, ferrovia Viterbo-Roma, confine del Comune fino alla strada Trincera

14^ sede farmaceutica: ubicata nel capoluogo, delimitazione: Via Sabotino, primo tratto di Via Cattaneo, strada della Pila, Via Monte Bianco, Via del Murialdo, Via Manni, Via I Maggio, strada Pallanzana, zone periferiche sud del territorio comunale, comprendenti la località Mazzetta, con ritorno a Via Santa Maria della Grotticella.

15^ sede farmaceutica: farmacia Filoscia, ubicata nel capoluogo, delimitazione: Porta Faul, lungo le mura castellane fino a Porta del Carmine, Via di Pianoscarano, Via San Gemini, Via dell'Incontro, Piazza Cappella, Via delle Conce, Via Borgolungo, Via San Pellegrino, Via San Pietro, Porta San Pietro, Via Salicicchia, Via Buon Pastore, Strada Cassia Sud, linea immaginaria che unisce quest'ultima seguendo il confine comunale con ritorno lungo la Strada bagni, Porta Faul;

16^ sede farmaceutica: strada Acqua Bianca fino al confine del Comune, confine del Comune con strada Cerasola, Strada Cupa, Via Chiodo, Viale Trieste, strada Rispoglio, linea immaginaria dal punto iniziale del ponte all'incrocio tra strada Palanzanella e Strada Rispoglio, parte di Viale Fiume.

