



GIUNTA REGIONALE DEL LAZIO

ESTRATTO DAL PROCESSO VERBALE DELLA SEDUTA DEL 24/04/2009

=====

ADDI' 24/04/2009 NELLA SEDE DELLA REGIONE LAZIO, VIA CRISTOFORO COLOMBO 212 ROMA, SI E' RIUNITA LA GIUNTA REGIONALE COSI' COMPOSTA:

MARRAZZO	Pietro	Presidente	MANCINI	Claudio	Assessore
		Vice			
MONCINO	Esterlino	Presidente	MARUCCIO	Vincenzo	"
ASCORRF	Bruno	Assessore	NIREI	Luigi	"
COFFETRI	Anna Salome	"	RODANO	Giulia	"
COSTA	Silvia	"	SCALIA	Francesco	"
DALIA	Francesco	"	TIBALDI	Alessandra	"
DE ANGELIS	Francesco	"	VALENZINI	Daniela	"
DE CARO	Mario	"	ZARATTI	Filiberto	"
FICHERA	Dantele	"			

ASSISTE IL SEGRETARIO: Paolo IACONIS

ASSENTI: MARRAZZO - DI CARO - MANCINI

DELIBERAZIONE N. 265

Oggetto:

Revisione della pianta organica delle farmacie dei comuni della provincia di Latina-Anno 2008.



265 24 APR. 2009 *na*

OGGETTO: Revisione della pianta organica delle farmacie dei comuni della provincia di Latina - anno 2008

LA GIUNTA REGIONALE

SU PROPOSTA del Vice Presidente della Regione Lazio;

VISTO lo Statuto della Regione Lazio;

VISTA la legge costituzionale 18 ottobre 2001, n. 3;

VISTA la legge regionale 18 febbraio 2002, n. 6, e successive modificazioni, che detta i principi di regolamentazione del sistema organizzativo della Giunta regionale definendo i rapporti tra gli organi di governo e la dirigenza;

VISTO il regolamento regionale 6 settembre 2002, n. 1 e successive modifiche che disciplina l'organizzazione degli uffici e dei servizi della Giunta regionale;

VISTO il decreto T0052 del 13 febbraio 2009;

VISTO il decreto legislativo 30 dicembre 1992, n. 502 e successive modifiche e integrazioni;

VISTO l'art. 2 della legge 2 aprile 1968, n. 475, che prescrive la revisione biennale della pianta organica delle farmacie, da effettuarsi entro il mese di dicembre degli anni pari di ciascun biennio;

VISTI gli articoli 1, 2 e 5 della legge 8 novembre 1991, n. 362 relativi:

- a) al rapporto farmacie/abitanti;
- b) alla possibilità di istituire nuove sedi in deroga al criterio della popolazione;
- c) alla nuova determinazione delle circoscrizioni a seguito dei mutamenti nella distribuzione della popolazione;

VISTO l'art. 1 del Decreto del Presidente della Repubblica 1° agosto 1971, n. 1275;

VISTO l'art. 14 della legge regionale n. 52 del 6 giugno 1980 ai sensi del quale viene attribuita alla Giunta regionale la competenza di provvedere alla formazione e revisione della pianta organica delle farmacie;

VISTA la legge 8 marzo 1968, n. 221;

VISTO il decreto legislativo 18 agosto 2000, n. 267;

CONSIDERATO che ai sensi del succitato decreto del Presidente della Repubblica n. 1275/71 la revisione della pianta organica delle farmacie deve essere effettuata sulla base dei dati pubblicati dall'ISTAT relativi alla popolazione residente in ogni comune e riferiti al 31 dicembre dell'anno precedente a quello in cui si effettua la revisione stessa;

VISTI i dati provenienti dall'ISTAT concernenti la popolazione residente al 31 dicembre 2007 nei comuni della provincia di Latina;

VISTA la nota 13 febbraio 2008, n. 16882 con la quale il Direttore Regionale ha impartito ai comuni le direttive circa la formulazione delle proposte di revisione della pianta organica delle farmacie;


VISTA la D.G.R. 25 gennaio 2007, n. 20 con la quale si è proceduto alla revisione della pianta organica delle farmacie dei comuni della provincia di Latina;

VISTA la D.G.R. 19 giugno 2007, n. 432 di integrazione e rettifica della precedente;

VISTA la deliberazione 6 maggio 2008 n. 64 con la quale la Giunta comunale di **Saubia** propone l'istituzione della quinta sede farmaceutica con il criterio demografico;

CONSIDERATO che la popolazione residente nel comune in argomento al 31 dicembre 2007, ammontava a 18.548 persone;

VISTO il parere favorevole espresso al riguardo dalla A.S.L. di Latina con nota 11 giugno 2008, n. 4740;



265 24 APR. 2009 *Or*



VISTE le note in data 27 maggio e 18 luglio 2008, con le quali alcuni consiglieri comunali contestano la scelta effettuata dal comune citato per la localizzazione della nuova farmacia;

VISTA la richiesta della competente struttura dell'Assessorato alla Sanità, in data 9 luglio 2008, con la quale si chiede al Comune ed alla ASL di valutare le richieste di cui sopra sulla scelta dell'ubicazione della quinta sede farmaceutica;

VISTA la nota 29 agosto 2008, n. 6827 con la quale la ASL di Latina conferma il parere favorevole precedentemente espresso;

RITENUTO, di accogliere la proposta del Comune di Sabaudia in quanto conforme all'art. 1 della legge 362/91;

VISTA la nota del 29 ottobre 2008 con la quale lo Studio Legale Sacripanti chiede, per conto della vincitrice del concorso, che la sesta sede farmaceutica del Comune di **Sezze** venga modificata per consentire l'attivazione della farmacia;

RILEVATO che il Comune interessato, con nota 11 febbraio 2009 comunica che procederà alla rideterminazione dell'area assegnata alla sesta sede farmaceutica;

RILEVATA l'urgenza di procedere alla revisione della pianta organica;

CONSIDERATO che negli altri comuni della provincia di Latina non ci sono state variazioni rilevanti della popolazione ai fini della revisione dell'attuale pianta organica delle farmacie, come risulta dai dati dell'I.S.T.A.T. afferenti la popolazione residente al 31 dicembre 2007;

VISTO l'allegato A, che forma parte integrante e sostanziale del presente atto;

RILEVATO che il presente atto non è soggetto alla procedura di concertazione con le parti sociali;

all'unanimità,


DELIBERA

Per i motivi esposti nelle premesse:

di approvare la Revisione della pianta organica delle farmacie dei comuni della provincia di Latina - anno 2008

che consiste nell' istituzione della quinta sede farmaceutica nel comune di Sabaudia; nel rimandare ad un successivo atto la definizione dei perimetri delle sedi farmaceutiche del Comune di Sezze; e nel confermare la pianta organica dei rimanenti comuni della provincia di Latina che, pertanto, è la seguente:

Comuni	pop.residente al 31.12.2007	sedi farm.
Aprilia	66.624	16
Bassiano	1.625	1
Campodimele	676	1
Castelforte	4.497	1
Cisterna di Latina	33.991	8
Cori	11.087	3
Fondi	36.257	9
Formia	37.122	9
Gaeta	21.750	6
Itri	9.836	2
Latina	115.490	29
Lenola	4.159	1
Maenza	3.089	1
Minturno	18.786	5
Monte San Biagio	6.111	2



265 24 APR. 2009 *MS*

Norma	3.974	1
Pontinia	13.835	3
Ponza	3.288	2
Priverno	14.093	3
Prossedi	1.258	1
Roccagorga	4.683	1
Roccamassima	1.085	1
Roccasecca dei Volsci	1.171	1
Sabaudia	18.548	5
San Felice Circeo	8.320	3
SS. Cosma e Damiano	6.755	2
Sermoneta	7.977	1
Sezze	23.852	6
Sonnino	7.143	2
Sperlonga	3.272	1
Spigno Saturnia	2.833	1
Terracina	43.267	10
Ventotene	709	1

Nei comuni aventi una sola sede farmaceutica i confini della stessa coincidono con quelli dell'intero territorio comunale.

Nei comuni aventi due o più sedi le circoscrizioni delle stesse sono riportate nell'allegato A, parte integrante della presente deliberazione

Il presente provvedimento sarà pubblicato sul Bollettino Ufficiale della Regione Lazio

IL VICE PRESIDENTE: F.to Esterino MONTINO
IL SEGRETARIO: F.to Paolo IACONIS

ROMA 29 APR. 2009



ALLEG. alla DELIB. N. 265
DEL 24 APR. 2009




ALLEGATO A

COMUNE DI APRILIA

- 1[^] sede farmaceutica (urbana): area delimitata da Via De Gasperi, Via Matteotti, Via delle Margherite, Via Cialdini, Via Vico, Via Bixio, Via dei Mille fino a Via Giovanni XXIII, Via Giovanni XXIII, Via delle Margherite, Via Piave, Via Meucci, Piazza Benedetto Croce, Via Costantino;
- 2[^] sede farmaceutica (urbana): area delimitata da Via Foscolo, Via delle Margherite, Via Piave, Via Meucci, Via Carroceto fino all'incrocio con Via La Spezia, Via Udine fino ai confini territoriali;
- 3[^] sede farmaceutica (urbana): area delimitata da Via Carroceto, Via Bardi, Via Leonardo Da Vinci, Via Monteverdi, Via Toscanini, Via Cagliari. s.s. 148 Via Pontina, Via Mascagni, Via De Gasperi, Via Costantino, Piazza Benedetto Croce;
- 4[^] sede farmaceutica (rurale): Area delimitata da Via Selciatella, confini territoriali;
- 5[^] sede farmaceutica (rurale): Area delimitata da Via Pescarella, Via Campoleone Tenuta, Via Apriliana nord, s.s. 148 Via Pontina, Via Vallelata, Via Nettunense, confini territoriali;
- 6[^] sede farmaceutica (urbana): area delimitata da Via Nettunense, Via Matteotti, Via delle Margherite, Via Cialdini, Via Vico, Via Bixio, Via dei Mille, Via Giovanni XXIII, Via delle Margherite, Via Foscolo, Via Nettunense, Via Vallelata, s.s. 148 Via Pontina;
- 7[^] sede farmaceutica (rurale): area delimitata da Via dei Giardini, Via Guardapasso fino svicolo Via Pontina, tratto Pontina fino Via Bacchiglione, Via Bacchiglione, Via Genio Civile, Via Aterno, Via Gari, Via Selciatella fino al confine;
- 8[^] sede farmaceutica (urbana): area delimitata da Via Carroceto, Zona Gattone da Via La Spezia incrocio Via Spaccasassi, Via Selciatella, Via Torre del Padiglione, Via del Campo, s.s. 148 Via Pontina, Via Guardapasso, Via Toscanini, Via Monteverdi, Via Leonardo Da Vinci, Via Bardi;
- 9[^] sede farmaceutica (rurale): area delimitata da Via Pascarella, Via Campoleone Tenuta, Via Apriliana Nord, Via Apriliana, confini territoriali;
- 10[^] sede farmaceutica (urbana): area delimitata da strada statale 148 Via Pontina, Via dei Giardini, Via Nettunense fino all'incrocio con la strada statale 148;
- 11[^] sede farmaceutica (rurale): area delimitata da Via Udine Zona Gattone da Via La Spezia fino ad incrocio Via Spaccasassi, Via Selciatella fino al confine, confine Via Marcavallo fino confine Via Udine;
- 12[^] sede farmaceutica (urbana): area delimitata da Via Toscanini, Via Guardapasso, strada statale 148 Via Pontina, Via Cagliari;
- 13[^] sede farmaceutica (rurale): area delimitata da Via Apriliana, s.s. 148 Via Pontina, Via Nettunense, Via della Cogna, Via della Riserva Nuova fino all'incrocio di Via Moletta, Via Moletta e confini territoriali;
- 14[^] sede farmaceutica (urbana): area delimitata da Via Matteotti, Via De Gasperi, Via Mascagni, s.s. 148 Via Pontina, Via Nettunense;
- 15[^] sede farmaceutica (rurale): area delimitata da Via Moletta, Via Riserva Nuova, confini territoriali fino a Via delle Orchidee, Via delle Orchidee, confini territoriali come da piantina.
- 16[^] sede farmaceutica: Area delimitata da Via del Campo, Via Torre del Padiglione, Via Selciatella, Via Gari, Via Aterno, Via Bacchiglione, Via Pontina.

COMUNE DI CISTERNA DI LATINA



1[^] sede farmaceutica: Via I° Maggio, Piazza Amedeo di Savoia, Piazza XIX Marzo, Via U. Bassi, Via Porta Agrippina, Via Monti Lepini, Via Niccolò Machiavelli, Fosso di Cisterna, zona "Via delle Querce", Via dei Lecci, Via Dante Alighieri, Via Quasimodo, Via Ugo Foscolo, Via Giuseppe Verdi, Via Casella, Via Roma, zona "beethoven", (Caldarazzo);

2[^] sede farmaceutica: Piazza XIX Marzo, Via U. Bassi, Via Porta Agrippina, Via Monti Lepini, zona "Via E. Toti", zona "Via G. Marconi", Via Firenze, strada statale n. 7 Via Appia, Via delle Provincie, Via Bari, Direttissima Roma/Napoli, Via Mascherpa, Via G. Europa, Largo Risorgimento, strada statale n. 7 Via Appia (Parisella);

3[^] sede farmaceutica: Via Aprilia, zona "Colle Marcaccio", Via Sardegna, Via Bari, Direttissima Roma/Napoli, Via Mascherpa, Via G. Europa, Largo Risorgimento, strada statale n. 7 Via Appia, Piazza Amedeo di Savoia, Via I° Maggio, zona "Via Beethoven", Via Roma, zona "lottizzazione Mannucci", Viale Giovanni XXIII°, Via Civitona, Via del Pero, confine ovest territorio comunale (Torrente);

4[^] sede farmaceutica: (confine zona farmaceutica) Via Aprilia, Via Nettuno 100%, Via delle Provincie, S. S. n. 7 Appia, Via G. Marconi 50%, Fosso San Biagio, Zona Bufolareccia, ferrovia Roma/Napoli, confine sud est territorio comunale, Via Provinciale per Latina 100%, Via E. Toti 100%, confine sud ovest territorio comunale - incluse le Vie Gardabassi 100% e Madonna dell'Olmo 100% (elenco delle vie comprese nella zona): Via Abruzzi, Via Anatra, Via Appia Sud, Via Aprilia, Via Artemide,, Via Astronauti, Via Azalee, Via Begonie, Via Bufolareccia, Via Calle, Via Capo verde, Via Casal di Zaino, Via Cerciabella, Via Ciclamini, Via Colle Marcaccio, Via Corsica, ferrovia Roma-Napoli, Fosso San Biagio, Via Frosinone, Via Garofani, Via Gelsomini, Via Gigli, Via Gladioli, Via Grotte di Nottola, Via Guardabassi 100%, Via Lakeland, Via Isolabella, Via Liguria, Via Madonna dell'Olmo 100%, Via Magnolie, Via Mammole, Via Marche, Via Marines, Via Marconi 50%, Via Margherite, Via mediana, Via Molise, Via Mughetti, Via Narcisi, Via Nettuno 100% Via Orchidee, Via Ortensie, Via Pettiroso, Via Petunie, Via Picchio, Via Piemonte, Via Pizzo di Chiodo, Via Provincie, Via Provinciale per Latina 100%, Via Quaglia, Via Rangers, Via Regioni, Via Reynolds, Via Rododendri, Via Romagna, Via Rose, Via Salerno, Via San Giovanni, Via Sardegna, Via Sicilia, Via Starna, Via S. S. Appia, Via E. Toti 100%, Via Trentino, Via Tulipani, Via Umbria, Via Viole.

5[^] sede farmaceutica: zona "Via Tivera", confine est territorio comunale, direttissima Roma/Napoli, zona "Via Bufalareccia" (Bellotti);

6[^] sede farmaceutica: Via Roma, Via Casella, Via Giuseppe Verdi, Via Ugo Foscolo, Via Quasimodo, Via Dante Alighieri, Via dei Recci, zona "Via delle Querce", fosso di Cisterna, confine nord-ovest territorio comunale, Via del Pero, Via Civitona, Via Giovanni XXIII°, zona "lottizzazione Mannucci" (Ricci);

7[^] sede farmaceutica: Via Monti Lepini, confine nord-est territorio comunale, fosso di Cisterna (Patini);

8[^] sede farmaceutica: (confine zona farmaceutica) Via Nettuno 0%, Via E. Toti 0%, Via Provinciale per Latina 0% - confine sud territorio comunale escluse le vie Gardabassi e Madonna dell'Olmo (elenco delle vie comprese nella zona): Via 5[^] Armata, Via 8[^] Armata, Via Aosta, Via Asti, Via Bonificatori, Via Bottegone, Via Casalini, Via Castelverde, Via Cicogna, Via Colibri, Via Colle del Tufo, Via Como, Via Conca, Via Corridoni, Via Curva, Via Fanin, Via Gabbiano, Via Gazza, Via Genova, Via Guardabassi 0%, Via La Guardia F., Via Lecce, Via Macchia di Pantano, Via Madonna dell'Olmo 0%, Via Mantova, Via Marshall, Via Milano, Via Moscarello, Via Nettuno 0%, Via Olmobello, Via Passero, Via Pellicano, Via Piano Rosso, Via Pianura, Via Pisa, Via Provinciale per Latina 0%, Via Polveriera, Via Prampolini, Via Prato, Via Prato Cesarino, Via Quadrifoglio, Via Rondine, Via San Gabriele, Via San Giuseppe, Via San Marco, Via Santa Maria Goretti, Via Sant'Ilario, Via Storno, Via S. S. Pontina, Via Tordo, Via Torino, Via Torre Astura, Via Tortora, Via Toti E. 0%, Via Udine, Via Usignolo, Via Val Camonica, Via Val D'Aosta, Via Val Dicee, Via Val Gardena, Via Val Nerina, Via Val Padana, Via Val Sugana, Via Valle Fiorita, Via Valle Ombrosa, Via Valloncello, Via Venezia, Via XXIV Maggio.



COMUNE DI CORI

- 1^ sede farmaceutica (Guadagnon): ubicata a Cori alta;
- 2^ sede farmaceutica (Nobile): ubicata a Cori bassa;
- 3^ sede farmaceutica: ubicata nella frazione di Giulianello.

COMUNE DI FONDI

- 1^ sede farmaceutica: delimitata da Via Cucuruzzo (località Cucuruzzo), asse provinciale Fondi/Lenola, Prov. Fondi/Lenola (direzione Fondi), Via Ponte Gagliardo, Via San Bartolomeo, Viale della Libertà, Via Marconi, Via Casetta Ugo, Via Spinete II°, Via Vicinale della Torre, Via Spinete I°, Via Gen. C. A. Dalla Chiesa, Via della Scala, Piazza Risorgimento, Via Mercadante, Via Ponchielli, Via Fabio Filzi, Via Nino Bixio, Via Cavour, Largo Fortunato, Via Tommaso D'Aquino, Via Onorato II° Caetani, Via dei Volsci, Via Lucrezio Caro, Largo Sorgente Vitruvio;
- 2^ sede farmaceutica: delimitata da Via Lucrezio Caro, Via dei Volsci, Via Onorato II° Caetani, Via Tommaso D'Aquino, Largo Fortunato, Via Cavour, Via Nino Bixio, Via Fabio Filzi, Via Ponchielli, Via Mercadante, Via della Scala, Via Gen. C. A. Dalla Chiesa, Via Spinete I°, Via Vicinale della Torre, Via Spinete II° trav. 2^, Via Diversivo Acquachiara, Viale Piemonte, Via Madonna delle Grazie, Via Olbia, Via Nuoro, Via Giovanni Lanza, Via Cagliari, Via Occorsio, Via Sassari, 3^ trav. Di Via Sassari, Via Spinete I° tratto, Via A. De Pretis, Via Damiano Chiesa, Piazza Porta Vescovo, Via Cavour, Largo Fratelli Cairoli, Via E. Amante, Via Ludovico Ariosto, Via Vespasiano Gonzaga, Via Giovan Battista Vico, Via degli Musoni, Via Filippo Turati, Via Querce lato monte;
- 3^ sede farmaceutica: delimitata da Via Ludovico Ariosto, Via E. Amante, Largo Fratelli Cairoli, Via De Santis, Via Cavour, Piazza Porta Vescovo, Via Damiano Chiesa, Via A. De Pretis, Via Spinete I° tratto, 3^ trav. Di Via Sassari, Via Sassari, Via Occorsio, Via Cagliari, Via Giovanni Lanza, Via Nuoro, Via Olbia, Via Madonna delle Grazie, Via Sassari, Via Giovanni Lanza, Via Vittorio Emanuele Orlando, Via Spinete I°, Via Damiano Chiesa, Via Onorato I° Caetani, Via dei Colonna, Via Giulia Gonzaga, Piazza dell'Unità d'Italia, Viale Vittorio Emanuele III°, Piazza IV Novembre, Via Toniolo, Via Ponte Nuovo, Via Fucito, Via Vetrine, Via Querce, Via Feudo, Via Filippo Turati, Via degli Musoni, Via Giovan Battista Vico, Via Vespasiano Gonzaga;
- 4^ sede farmaceutica: delimitata da Corso Italia, Via Damiano Chiesa, Via Spinete, Via Vittorio Emanuele Orlando, Via Giovanni Lanza, Via Sassari, Via Madonna delle Grazie, asse che procede parallela a Viale Piemonte come da linea topografica, Via Stazione direzione Sperlonga, Via Ponte Tavolato (tratto) su quest'asse fino a Via Luzio, Via G. Donizetti, Via Cristoforo Colombo, Via Stazione, Corso Italia, Via Pola, Via A. Gramsci, Via San Francesco, Piazza IV Novembre, Viale Vittorio Emanuele III°, Piazza dell'Unità d'Italia, Via Giulia Gonzaga, Via dei Colonna, Via Onorato I° Caetani;
- 5^ sede farmaceutica: delimitata da Corso Italia, Via Pola, Via Gramsci, Via San Francesco, Piazza IV Novembre, Via Toniolo, Via ponte Nuovo, Via Fucito, Via Vetrine, Via Gegni, delimitata da Canale Pedemontano direzione SS Appia, Via Ponte Tavolato (tratto) su quest'asse fino a Via Lazio, Via G. Donizetti, Via Cristoforo Colombo, Via Stazione direzione Fondi;
- 6^ sede farmaceutica: delimitata da Via San Bartolomeo, Via Mola di Santa Maria, tratto di Via P.le per Lesola direzione Fondi, Via Appia lato Roma direzione Monte San Biagio, Via Lagurio e di qui Via Acquachiara, Via Fosso Sant'Antonio, Via Diversivo Acquachiara, Via Spinete II° trav. 2^, Via Vicinale delle Torre, Via Spinete II°, Via Casetta Ugo, Viale Marconi, Viale Libertà;
- 7^ sede farmaceutica: - rurale: delimitata da Salto Covino, Canale Torre Canneto, Lago di Fondi, canale di Vetere, Via Provinciale tratto Flacca bivio Sant'Anastasia, lago S. Puoto, lago Lungo, mare Tirreno;
- 8^ sede farmaceutica rurale la cui circoscrizione è delimitata da: Via Appia lato Monte San Biagio, Via Provinciale Fondi Lesola, confine comune Vallecorsa, confine comune Monte San Biagio;

9^ sede farmaceutica: delimitata da Via Stazione, Via Ponte Tavolato, Via del Perito, Zona San Raffaele, Via Provinciale Fondi/Sperlonga, Via Diversivo Acquachiara, tratto Viale Piemonte, asse che procede da Via Madonna delle Grazie fino a Via Stazione parallelo a Viale Piemonte come da linea topografica.

COMUNE DI FORMIA

1^ sede farmaceutica: Via Vitruvio (confermato) con circoscrizione delimitata da: Via Rubino, Via Vitruvio fino a Ponte Rialto, Via Cristoforo Colombo, Via Litoranea fino a Via Olivella, Piazza Mattei, Via T. Costa, Via Nerva, Via XXIV Maggio (parte), Via Marmura, Via Romita;

2^ sede farmaceutica: Via Vitruvio (confermato) delimitata da: Via Rialto, Piazza Marconi, Via Santa teresa, Via Vitruvio fino a Via Nerva, Via Lavagna, Via XX Settembre, Litoranea fino a Via Cristoforo Colombo;

3^ sede farmaceutica: largo Paone (confermato) delimitata da: Piazza IV Novembre, Via Anfiteatro, Via Lavagna fino all'altezza di Piazza T. Testa, litoranea, Via Tullia, Via A. Tosti;

4^ sede farmaceutica, farmacia comunale, delimitata da: Via A. Ferruccio, torrente Rio Fresco, Via Castagneto, Via Olivastro Spaventola, tratto Via Palazzo, Via del Campo Sportivo, Via Nazionale Appia;

5^ sede farmaceutica: Via Appia lato Napoli, delimitata da: Via del Campo Sportivo, tratto Via Palazzo, Via Olivastro Spaventola, Via Castagneto parte, Via Comunale degli Archi parte, Via Ponzanello Mamurrano parte, Via P. Erta, torrente Acquatraversa, Via Appia Napoli;

6^ sede farmaceutica: frazione di Maranola rurale delimitata da: Via Pantano, s.c. Casariccia, Via Castagneto parte, Via degli Archi, Via Comunale Madonna della Croce parte, Via comunale Sigliano, strada comunale Bocca di Rivo, frazione di Triù e Maranola per intero;

7^ sede farmaceutica: S. Janni,, rurale, delimitata da: Torrente Acquatraversa, Via Appia Napoli parte, confine con il comune di Minturno, lungomare di Gianola S. Janni;

8^ sede farmaceutica: Castellone (confermato) delimitata da: Via P. Testa, quartieri di Castellone e Vindicio, fino al confine con il comune di Gaeta;

9^ sede farmaceutica: Penitro rurale con circoscrizione delimitata da: Via Appia lato Napoli parte, Via comunale Pietra Erta, Via Ponzanello-Mamurrano parte, Via comunale Sigliano, Via Rotabile per Castellonorato, frazione di Castellonorato, Penitro per intero fino a raggiungere il confine con i comuni di Spigno Saturnia e Minturno.

COMUNE DI GAETA

1^ sede farmaceutica: Gaeta S. Erasmo fino all'incrocio lungomare Caboto, via Firenze;

2^ sede farmaceutica: Gaeta-Porto Salvo, da lungomare Caboto, Via Firenze a Piazza Mare all'Arco, compresa Via Indipendenza (Vicoli), Piazza XXIV Maggio e della Libertà;

3^ sede farmaceutica: Gaeta Porto Salvo da Piazza Mare all'Arco, lungomare Caboto Via Indipendenza (Vicoli) a Vico Cinquanta Calegna;

4^ sede farmaceutica: Da Via Firenze, Via Piave, Via M. Di Serapo, Via Serapide angolo Via Garibaldi, Corso Cavour, Via Mazzini, Via Europa, Via Atratina, Via Cristoforo Colombo;

5^ sede farmaceutica: Via M. di Serapo, angolo Via Serapide, Via Garibaldi, Via del Piano, Via Flacca, Via degli Eucalpti, Via del Colle, Via Fontania;

6^ sede farmaceutica: Via Calegna, Via M. Tortona, Via Sant'Agostino, lungomare Caboto angolo Via Calegna.

COMUNE DI ITRI

1^ sede farmaceutica: confina con i comuni di Campodimele, Formia, Gaeta e Sperlonga;

2^ sede farmaceutica: confina con Fondi e Sperlonga.

COMUNE DI LATINA

- 1[^] sede farmaceutica: Via Villafranca, dall'incrocio con Via Palestro fino a Via Emanuele Filiberto, Via Giulio Cesare, da Via Emanuele Filiberto fino all'incrocio con Via San Carlo da Sezze, fino all'incrocio con Via Carturan, Via Carturan (da Via San Carlo da Sezze a Via Carturan a Via XVIII Dicembre), Via XVIII Dicembre, da Via Carturan a Via Montesanto, Via Montesanto, Via Murri, Via Farini, Piazza dei Bonificatori, Via Italia, Via Palestro;
- 2[^] sede farmaceutica: parte da Via di Montesanto, Via Murri, Via Farini, Piazza del Popolo, Via Diaz, Piazza della Libertà, Via Corsica, Via Tito Speri, Via Gioberti, Via Oriani, Via Enrico Toti, Viale XXIV Maggio, Via XVIII Dicembre, fino a Via Montesanto;
- 3[^] sede farmaceutica: Canale Acque Medie, Piazza De Gasperi, Piazzale Trieste, Viale XXIV Maggio, fino all'incrocio con Via Enrico Toti, Via Enrico Toti, Via Oriani, Via Gioberti, Via Tito Speri, Via Silvio Pellico, Via Sauro, Viale dello Statuto, Via Petrarca fino all'incrocio con Via dei Volsci, Via dei Volsci fino al canale delle Acque Medie;
- 4[^] sede farmaceutica: Piazza dei Bonificatori, Piazza del Popolo, Via Diaz, Piazza della Libertà, Viale Corsica, Via Silvio Pellico, Via Nazario Sauro, Viale XXI Aprile, fino a Via Marconi, Via Marconi fino a Via Nono Bixio, Via Aspromonte, Via G. Cena, Via Lamarmora, Via Leone X, Piazza Don Bosco, Via Pio VI, Via IV Novembre, Piazza dei Bonificatori;
- 5[^] sede farmaceutica: Via Michelangelo, Via dello Statuto fino all'incrocio con Via Petrarca, Via Petrarca fino all'incrocio con Via dei Volsci, fino a Via dei Romani, Via dei Romani, Via Elleni, Via dei Bruni fino a Via dei Lucani, Via dei Lucani fino a Via D. Torello;
- 6[^] sede farmaceutica: Via Lombardia, Via Zanella, Piazza Manunzio, Via Tommaseo, Via Isonzo fino a Via Priverno, Via Priverno, Via Aprilia fino all'incrocio con Via Sabaudia, Via Sabaudia, Via Fondi, Via Cisterna;
- 7[^] sede farmaceutica: Via Michelangelo, Via XXI Aprile fino a Via Guglielmo Marconi, Via Marconi fino a Via Giotto, Via Porfiri;
- 8[^] sede farmaceutica: Via Giusti fino a Via Polusca, Via Quarto fino a Via Albiola, Via Aspromonte, Via Amaseno fino a Via P. Nervi, Via P. Nervi fino a Via Agora, fino a Via Negri, Via Negri, Piazza Manunzio;
- 9[^] sede farmaceutica: Via Coriolano, Viale Giulio Cesare fino all'incrocio con Via San Carlo da Sezze, Via San Carlo da Sezze fino all'incrocio con Via Carturan, Via Carturan fino all'incrocio con Via XVIII Dicembre, Viale XXIV Maggio, Piazzale Trieste fino alle Acque Medie;
- 10[^] sede farmaceutica: Via Bruzi, Via degli Elleni fino all'incrocio con Via dei Frentani, Via dei Messapi, Via degli Equi, Via dei Cappuccini, Via D.C. Torello fino all'incrocio con Via dei Lucani;
- 11[^] sede farmaceutica: Borgo Montello;
- 12[^] sede farmaceutica: Borgo Sabotino;
- 13[^] sede farmaceutica: Latina Scalo;
- 14[^] sede farmaceutica: Borgo Grappa;
- 15[^] sede farmaceutica: Borgo Podgora;
- 16[^] sede farmaceutica: Borgo San Michele;
- 17[^] sede farmaceutica: Borgo Santa Maria e Borgo Bainsizza;
- 18[^] sede farmaceutica: Via Tommaseo, Via Isonzo fino all'incrocio con Via Priverno, Via Priverno fino all'incrocio con Via Aprilia, Via Aprilia fino all'incrocio con Via Nino Bixio, Via Nino Bixio, Via Albiola, Via Quarto vicino all'incrocio con Via Polusca, Via Giusti, Piazza A. Manunzio;
- 19[^] sede farmaceutica: Via dell'Agora dall'incrocio con Via Lombardia fino a Viale P. Nervi, Viale P. Nervi fino alla strada Mediana, strada Mediana fino all'incrocio con Via Isonzo;
- 20[^] sede farmaceutica: Via Amaseno, Via P. Nervi, Via Amerigo Vespucci, Via Biferno, Via Piave, Via E. Romagnoli, Via Villafranca fino all'incrocio con Via Amaseno;
- 21[^] sede farmaceutica: Via Coriolano dal canale delle Acque Medie, Via Giulio Cesare, Via E. Romagnoli, Via Piave fino a Via Serchio, Via Serchio fino a Via Cristoforo Colombo, Via Cristoforo Colombo fino a Via Torre La Felce, Via Torre La Felce fino al canale delle Acque Medie;

22^ sede farmaceutica: Via Palestro, Piazza Quadrata, Viale Italia, Via IV Novembre, Via Pio VI, Piazza Don Bosco, Via Leone X, Via Lamarmora fino all'incrocio con Via G. Cena, Via Aspromonte fino all'incrocio con Via Palestro;

23^ sede farmaceutica: Borgo Faiti;

24^ sede farmaceutica: Via Nervi fino a Via Vespucci, Via Nervi fino al palazzo di vetro, incrocio Via Nervi con Via Agora III, Via Agora III fino a Viale Kennedy, Viale Kennedy fino a Via Vespucci;

25^ sede farmaceutica: Q5, Via del Lido, iniziando dall'incrocio con la strada statale 148 e fino all'incrocio con Via Nascosa fino all'incrocio con Via Le Corbusier, Via Le Corbusier fino all'incrocio con la mediana;

26^ sede farmaceutica: XII circoscrizione (Borgo Carso – Santa Fecitola – Don Luca): Via Epitaffio fino all'incrocio con Via Appia, Via Appia fino all'incrocio con strada Aeroporto, strada Aeroporto fino alla ferrovia Roma/Napoli, ferrovia Roma/napoli fino al canale delle Acque Alte, Canale delle Acque Alte fino all'incrocio con strada del Pozzo, strada del Pozzo fino a strada Cenetelli, strada Cenetelli fino a strada della Cava, strada della Cava fino a strada dell'Anello, strada dell'Anello fino a podere 367 – podere 340 – podere 339 – podere 336 – canale Acque Medie, Canale Acque Medie fino a strada Congiunta destra, strada Congiunta Destra fino a Via Epitaffio;

27^ sede farmaceutica: Viale Le Corbusier dall'incrocio con Via Paganini fino all'incrocio con Via Nascosa, Via Nascosa dall'incrocio con Viale Le Corbusier fino al Canale Torre La Felce (chiamato anche Canale Cicerchia), Canale Torre La Felce da Via Nascosa fino all'altezza di Via Locatelli, dal Canale Torre La Felce in linea retta fino all'incrocio tra Via Locatelli e Via Paisiello, Via Locatelli dall'incrocio con Via Paisiello fino all'incrocio con Via Paganini, Via Paganini dall'incrocio con Via Locatelli fino all'incrocio con Viale Le Corbusier.

28^ sede farmaceutica: dall'incrocio di Via Nervi con Via Agora II fino a Via Pontina strada statale 148, Via Pontina strada statale 148 fino al congiungimento con Via Agora III, dall'incrocio di Via Agora III con Via Pontina fino a Via Vespucci.

29^ sede farmaceutica: Viale Le Corbusier dall'incrocio con la strada statale 148 Pontina fino all'incrocio con Via Paganini, Via Paganini dall'incrocio con Viale le Corbusier fino all'incrocio con Via Locatelli, Via Locatelli dall'incrocio con Via Paganini fino all'incrocio con Via Paisiello, dall'incrocio di Via Paisiello con Via Locatelli in linea retta fino al Canale Torre La Felce (chiamato anche canale Cicerchia), Canale Torre La Felce dall'altezza dell'incrocio di Via Locatelli con Via Paisiello fino alla strada statale 148 Pontina, strada statale 148 Pontina dal Canale Torre La Felce fino all'incrocio con Viale le Corbusier.

COMUNE DI MINTURNO

1^ sede farmaceutica: zona nord est di Minturno comprendente le seguenti vie: Piazza Poranova, Piazza Roma, Corso Vittorio Emanuele o Corso Rotelli, lato sud-est (dividente la mezzeria stradale), Via Fossa, Via Santa Lucia lato est, Via Diaz direzione Tufo zona 167 Minturno capoluogo frazione Tufo, Via Principe di Piemonte lato nord (dividere mezzadria stradale), Via Fontana Perrelli, Via Provinciale per Castelforte da bivio Fontana a confine territoriale (direzione est), località Reali, località San Vito, Via Fontana di Vora lato est, variante Via Appia direzione ovest lato nord fino a confine territoriale;

2^ sede farmaceutica: zona nord-ovest di Minturno comprendente le seguenti vie: Corso Vittorio Emanuele o Corso Rotelli lato nord-ovest (dividente la mezzadria stradale), Via Diaz da bivio Via dei Fossi direzione Minturno, Via San Sebastiano, Via Luigi Cadorna, Via Monte Ducale, frazione Santa Maria Infante, frazione Pulcheria fino ai confini territoriali Principe di Piemonte lato sud, Via XXIV Maggio, Piazza Annunziata, Via degli Eroi, Via Monte Natale, Via A. Sebastiano fino a bivio per Tremensuoli, via per Castelforte da bivio Fontana (direzione ovest) fino all'incrocio con Via Simonelli, Via Santa Maria Mater Domini fino all'incrocio con Via A. Sebastiano, da Via A.

Sebastiano a bivio Tremensuoli lato sud, Via Sauro, Via Fontana di Vora lato ovest, variante Via Appia, Via Finadea;

3[^] sede farmaceutica: Marina di Minturno comprendente le seguenti vie: variante Via Appia (lato sud) da confine territoriale lato ovest a ponte su Via Bovari, Via Bovari, Via Santa Reparata fino a Via Pietro Fedele, Via Pietro Fedele, Piazza Monte d'Argento, Via Lungomare da piazza Monte d'Argento a Via Filippo Signore, Via Filippo Signore, Via Appia da bivio Via Filippo Signore a bivio Via Santa Reparata, Via P. Arenile, Via Monte d'Argento, Via Punta Fiume;

4[^] sede farmaceutica: Scauri centro comprendente le seguenti vie: Via Filippo Signore lato ovest, Via Lungomare da Piazza Filippo Signore e Rio Capo D'Acqua che segnerà il confine con il suo percorso dallo sbocco fino all'intersezione con la direttissima Roma-Napoli da incrocio (Rio Capo D'Acqua - Direttissima) lungo linea ferroviaria direzione est fino ad intersezione tangente Via Cistrelli, Via Olivella lato sul est fino a sottopassaggio ferroviario, Tremensuoli Vecchio, frazione Tremensuoli località Solacciano fino a confine seconda sede farmaceutica, Via Bovari lato ovest fino a Via Appia da incrocio Via Bovari a incrocio Via Filippo Signore;

5[^] sede farmaceutica: Scauri alto comprendente le seguenti vie: da sbocco Rio Capo D'Acqua lungo il suo percorso lato ovest fino ad intersezione con la direttissima Roma-Napoli, da intersezione Rio Capo D'Acqua direttissima Roma-Napoli lungo dette linee lato nord direzione est fino a sottopassaggio ferroviario Via Olivella, lungo il confine territoriale della quarta sede ad est fino a confine comunale lato ovest lungo tutto il confine del territorio comunale fino al Mar Tirreno comprendente le seguenti località: Monte D'Oro, Erta di Scauri, San Martino, Corpo di Cristo, Mass. Fusco, Via Lungomare, Torre di Scauri.

COMUNE DI MONTE SAN BIAGIO

1[^] sede farmaceutica: ubicata nel centro capoluogo;

2[^] sede farmaceutica: in località Monte San Biagio Scalo, delimitata dai confini comunali Terracina, statale Appia fino all'incrocio con strada comunale Portella, Via Portella, tratto Via Provinciale Monte San Biagio, S. Manno fino all'incrocio con Via Carro, Via Carro fino all'incrocio statale Appia, Via Appia fino al comune di Fondi;

COMUNE DI PONTINIA

1[^] sede farmaceutica: Largo Goldoni, Largo Marconi, incrocio Via Striscia con Migliara 47 ½ a destra della strada statale Appia fino alla Migliara 50 ½ dx;

2[^] sede farmaceutica: dalla Migliara 45 destra alla migliara 47 ½ destra, Viale Europa a destra della strada statale Appia, dalla Migliara 47 sinistra alla migliara 50 sinistra della strada statale Appia;

3[^] sede farmaceutica: dalla Migliara 51 sinistra alla Migliara 55 sinistra o strada del confine a sinistra della strada statale Appia, dalla Migliara 51 destra alla Migliara 55 destra della strada statale Appia.

COMUNE DI PONZA

1[^] sede farmaceutica: centro storico;

2[^] sede farmaceutica: centro storico.

COMUNE DI PRIVERNO

1[^] sede farmaceutica: provinciale Roccasecca dei Volsci, Via Casaletto, Via del Crocifisso, Piazzale San Benedetto, Via San Giorgio, Via Consolare, Via Abbondanza, Via Monte Santa Chiara, Via Marini, Via San Vito e Stella, Via traversa Giacomo Matteotti, via traversa della Gaganica, Via San Martino, Via Madonna della Libera, Via Valle del Canneto Boschetto;

2[^] sede farmaceutica: Via Consolare, Via San Giorgio, Via L. Leo, Via del Crocifisso, provinciale Roccasecca dei Volsci, lungo canale lavarone, strada di raccordo canale lavarone, Via Madonna delle Grazie, Via Boschetto, Via della Delibera, Via San Martino, Via della Valle, Via Martiri di

Avola, Via della Grotta, traversa della Grotta, traversa Guglielmo Marconi, Via San Cristoforo, Via Santa Chiara, Via Abbondanza, Via Principe Amedeo;

3[^] **sede** farmaceutica: ubicata in località Ceriara, delimitata da Via Madonna delle Grazie, strada statale n. 156, Via del Gricillo, Via Perazzette, Via Fascia, Casale Boschetto, Colle Sogemereto, Colle Rotondo, Via Sparna, stradone Largo, Le Crete, Mezzagosto, Montalcide, Spadella, Via t: Rocchigiana (tratto Roccagorga).

COMUNE DI SABAUDIA

1[^] **sede** farmaceutica – zona C: Via Lungomare, Strada Sacramento, Via Litoranea, Via Migliara 49, s.s. 148 Pontina, Via Migliara 54, Via Litoranea, Via Biancamano, Via Emanuele F. Testa di Ferro, Via Cesare Battisti, Piazza Santa Barbara, Piazza Circe, Via Principe di Piemonte, Via Conte Rosso, Via Conte Verde, Piazza Roma, Via dei Bersaglieri, Via degli Artiglieri, Via Caterattino;

2[^] **sede** farmaceutica – zona B: Ponte Giovanni XXIII, Sponde Lago di Paola, Via Umberto I^o, Via Principe Eugenio, Via Caracciolo, Via Arezzo, Via Duca della Vittoria, Via Carlo Alberto, Via Litoranea, confine comunale con Terracina, s.s. 148 Pontina, Via Migliara 54, Via Litoranea, Via Principe Biancamano, Via Emanuele F. Testa di Ferro, Via Cesare Battisti, Piazza Santa Barbara, Piazza Circe, Via Principe di Piemonte, Via Conte Rosso, Via Conte Verde, Piazza Roma, Via dei Bersaglieri, Via degli Artiglieri, Via Caterattino, Via Lungomare;

3[^] **sede** farmaceutica – zona D: confine comunale con Terracina, Fiume Sisto, Migliara 48, s.s. 148 Pontina;

4[^] **sede** farmaceutica Zona E: Rio Martino, Fiume Sisto, Via Migliara 48, s.s. 148 Pontina,, Via Migliara 49, Via Litoranea, Via Sacramento, Lungomare.

5[^] **sede** farmaceutica – Zona A: Ponte Giovanni XXIII, Via Umberto I^o, Via Principe Eugenio, Via Caracciolo, Via Arezzo, Via Duca della Vittoria, Via Carlo Alberto, Via Litoranea, Via Pedemontana, Via Lungomare.

COMUNE DI SAN FELICE CIRCEO

1[^] **sede** farmaceutica: da Torre Fico lungo tutto il litorale fino all'altezza di Colonia Elena, Viale Regina Elena fino all'incrocio strada lungomare Sabaudia, Mezzomonte, Via Sabaudia, Via Roma salendo fino all'incrocio con San Rocco.

2[^] **sede** farmaceutica: zona compresa fra l'incrocio della strada lungomare Sabaudia e il Viale Colonia Elena fino al mare presso la pineta e i confini con il mare, Golfo Sereno fino ai confini con il comune di Terracina a nord e a nord-est con il comune di Sabaudia;


3[^] **sede** farmaceutica: centro storico, Via M. E. Lepido, Via Ponza, Via Cristoforo Colombo, Via Roma fino incrocio Via Lepido, Via XXIV Maggio da incrocio Via Roma, Via Faro fino zona Quarto Caldo.

COMUNE DI SEZZE

1[^] **sede** farmaceutica: Piazza De Magistris, Via Diaz, Via Roma, Via Porta Gioberti, Via Fanfara, Valle Sant'Andrea, Via Bassiano, Via Variante, Via Gattuccia, Via Valle Pazza, Via Colli, Via Murolungo, Preda Cupa, Via della Pace, Via Sorana, Via Colli, Via Villa Petrarra, Via San Bartolomeo, Via San Leonardo, Porta Sant'Andrea, Via Umberto, Via Pitti, Vicolo del Serpe, Vicolo Tasso, Piazza De Magistris; (popolazione n. 4010);

2[^] **sede** farmaceutica: Piazza De Magistris, vicolo Tasso, Vicolo del Serpe, Via Umberto, Porta Sant'Andrea, Via San Leonardo, Via San Bartolomeo, Via Villa Petrarra, Via Colli, Via Sorana, incrocio Via della Pace, Costa Capannaccio, Costicella, Vicolo degli Scogli, Via Cavour, Via Diaz, Piazza De Magistris (pop. N. 4105);

3[^] **sede** farmaceutica: confine con il comune di Sermoneta, Via Murillo, S.S. 156, Via Napoli, Migliara 45, Via Ninfina, Costa Grande, confine Sermoneta (popolazione n. 3408);



4^ **sede** farmaceutica: Via Cavour, Vicolo degli Scogli, Costicella, Costa Monte Grande, confine con Sermoneta, confine con Bassiano, Quarto Macchia, Via Collemeso, Via Bassiano, Valle S. Andrea, Via Fanfara, Via Porta Gioberti, Via Roma, Via Cavour; (pop. N. 3892);

5^ **sede** farmaceutica: confine con il Comune di Carpineto, confine con il Comune di Bassiano, Via Quarto Macchia, Via Collemeso, Via Bassiano, Via Variante, Via Gattuccia, Via Valle Pazza, Via Colli, Via Murolungo, Preda Cupa, incrocio Via della Pace, confine Roccagorga, confine Carpineto; (pop. N. 4010);

6^ **sede** farmaceutica: Via Migliara 41, Via Murillo, s.s. 156, Via Napoli, Via Migliara 45, Pendici Costa Capannaccio, incrocio Via della Pace, Fosso Ceriara, confine Priverno, confine Pontinia, Via Appia, Via Migliara 41; (pop. N. 3410).

COMUNE DI SONNINO

1^ **sede** farmaceutica: centro urbano;

2^ **sede** farmaceutica: località Sonnino Scalo;

COMUNE DI TERRACINA

1^ **sede** farmaceutica: Via Appia, Via Caposele, strada della Valle, Via Madonna della Neve, Piazzale Delibera, Monte Croce, Monte Giusta, confine con il comune di Monte San Biagio, Via Appia, Via Guglielmo Marconi, Via San Francesco Nuovo, Piazza Santa Domitilla, Via Appia;

2^ **sede** farmaceutica: Viale Circe, Via Dante Alighieri, Via del Fiume, Via San Francesco Nuovo, Piazza Santa Domitilla, Via L. Manara, Via San Rocco, Via Bottasso, Via della Vittoria;

3^ **sede** farmaceutica: Viale Circe, area portuale, spiaggia di Levante, confine con il comune di Fondi, Via Appia, Via Guglielmo Marconi, Via del Fiume, Via Dante Alighieri;

4^ **sede** farmaceutica: Via Appia, Via L. Manara, Via San Rocco, Via Bottasso, Via Piegarello, Via Badino, Via Calvosa;

5^ **sede** farmaceutica: Viale Circe, Viale della Vittoria, Via Bottasso, Via Piegarello, Via Badino, Via De Amicis, Via Sicilia;

6^ **sede** farmaceutica: Viale Circe, Via Sicilia, Via De Amicis, Via Calvosa, Via Mortacino, Via Leonardo Da Vinci, Via Tintoretto, Via signorelli, Via Toscana;

7^ **sede** farmaceutica: Via Appia, strada statale 148 Mediana, Via Mortacino, Canale Portatore, fascia costiera fino al confine con il comune di San Felice Circeo, confine con il comune di Sabaudia e con il comune di Pontinia;

8^ **sede** farmaceutica: Via Appia, Strada di Ponte Alto, Monte Leano, Campo Soriano, confine con il comune di Sonnino, confine con il comune di Pontinia;

9^ **sede** farmaceutica: Viale Circe, Via Toscana, Via Signorelli, Via Tintoretto, Via Leonardo da Vinci, Via Mortacino, Via Appia, strada statale 148 Mediana, Via Mortacino, canale Portatore;

10^ **sede** farmaceutica: Via Appia, Via Caposele, strada della Valle, Via Madonna della Neve, Piazzale Delibera, Monte Croce, Monte Giusto, confine con il comune di Monte San Biagio, confine con il comune di Sonnino, Campo Soriano, Monte Leano, strada Ponte Alto.

