



**GIUNTA REGIONALE DEL LAZIO**  
 \*\*\*\*\*

ESTRATTO DAL PROCESSO VERBALE DELLA SEDUTA DEL 27/04/2009

ADDI' 24/04/2009 NELLA SEDE DELLA REGIONE LAZIO, VIA CRISTOFORO COLOMBO 212 ROMA, SI E' RIUNITA LA GIUNTA REGIONALE COSI' COMPOSTA:

MARRAZZO	Ettore	Presidente	MANCINI	Claudio	Assessore
MONFINO	Esterino	Vice	MARUCCIO	Vincenzo	"
ASTORRE	Bruno	Assessore	NIERI	Luigi	"
COFFETELLI	Anna Salma	"	RODANO	Giulia	"
COSTA	Silvia	"	SCALIA	Francesco	"
DALIA	Francesco	"	TIBALDI	Alessandra	"
DE ANGELIS	Francesco	"	VALENTINI	Daniela	"
DI CARLO	Mario	"	ZARATTI	Filiberio	"
FICHERA	Daniele	"			

ASSISTE IL SEGRETARIO: Paolo IACONIS

\*\*\*\*\* OMISSIS

ASSISTI: MARRAZZO - DI CARLO - MANCINI

DELIBERAZIONE N. 266

Oggetto:

Revisione della pianta organica delle farmacie nei comuni della provincia di Frosinone - anno 2008.



266 24 APR. 2009 *M*

Oggetto: Revisione della pianta organica delle farmacie dei comuni della provincia di Frosinone – anno 2008

LA GIUNTA REGIONALE

**SU PROPOSTA** del Vice Presidente della Regione Lazio;

**VISTO** lo Statuto della Regione Lazio;

**VISTA** la legge costituzionale 18 ottobre 2001, n. 3;

**VISTA** la legge regionale 18 febbraio 2002, n. 6, e successive modificazioni;

**VISTO** il regolamento regionale 6 settembre 2002, n. 1e successive modifiche che disciplina l'organizzazione degli uffici e dei servizi della Giunta regionale;

**VISTO** il decreto T0052 del 13 febbraio 2009;

**VISTO** il decreto legislativo 30 dicembre 1992, n. 502 e successive modifiche e integrazioni;

**VISTO** l'art. 2 della legge 2 aprile 1968, n. 475, che prescrive la revisione biennale della pianta organica delle farmacie;

**VISTI** gli articoli 1, 2 e 5 della legge 8 novembre 1991, n. 362, relativi:

- a) al rapporto farmacie/abitanti;
- b) alla possibilità di istituire nuove sedi in deroga al criterio della popolazione;
- c) alla nuova determinazione delle circoscrizioni a seguito dei mutamenti nella distribuzione della popolazione;

**VISTO** l'art. 1 del Decreto del Presidente della Repubblica 1 agosto 1971, n. 1275;

**VISTO** l'art. 14 della legge regionale n. 52 del 6 giugno 1980 ai sensi del quale viene attribuita alla Giunta regionale la competenza di provvedere alla formazione e revisione della pianta organica delle farmacie;

**VISTA** la legge 8 marzo 1968, n. 221;

**VISTO** il decreto legislativo 18 agosto 2000, n. 267;

**VISTA** la D.G.R. 25 gennaio 2007, n. 22 con la quale si è proceduto alla revisione della pianta organica delle farmacie dei comuni della provincia di Frosinone per l'anno 2006;

**CONSIDERATO** che ai sensi del succitato art. 1 del Decreto del Presidente della Repubblica n. 1275/71 la revisione della pianta organica delle farmacie deve essere effettuata sulla base dei dati pubblicati dall'I.S.T.A.T., relativi alla popolazione residente in ogni comune e riferiti all'anno precedente a quello in cui si procede alla revisione;

**VISTI** i dati provenienti dall'I.S.T.A.T. concernenti la popolazione residente al 31 dicembre 2007 nei comuni della provincia di Frosinone;

**VISTA** la nota 13 febbraio 2008 con la quale il Direttore Regionale ha impartito ai comuni le direttive circa la formulazione delle proposte di revisione della pianta organica delle farmacie;

**VISTA** la deliberazione 30 ottobre 2008 n. 351 con la quale la Giunta del Comune di **Alatri** propone una nuova delimitazione della prima e della terza sede farmaceutica del proprio territorio;

**VISTA** la richiesta di parere in ordine ai nuovi perimetri inviata alla A.S.L. di Frosinone con lettera raccomandata a.r. in data 17.11.2008 e ricevuta dalla medesima in data 21.11.2008;

**RILEVATO** che la A.S.L. non ha espresso il parere richiesto;

**RITENUTO**, pertanto, di darlo per acquisito ai sensi della nota regionale 13 febbraio 2008, n. 16882;

**VISTA** la deliberazione 26 maggio 2008 n. 73 con la quale la Giunta Municipale di **Arce** chiede l'istituzione di una seconda sede farmaceutica;

**RILEVATO** che – ai sensi della normativa vigente - la sede richiesta non può essere istituita né utilizzando il criterio demografico né quello topografico;

**VISTI** i pareri negativi espressi al riguardo dalla ASL di Frosinone e dall'Ordine provinciale dei Farmacisti rispettivamente con le note n. 2654 del 4 luglio 2008 e 54 del 10 giugno 2008;

**VISTA** la deliberazione 4 giugno 2008, n. 81 con la quale la Giunta del Comune di **Arpino** chiede l'istituzione della quarta sede farmaceutica;

**RILEVATO** che – ai sensi della normativa vigente – la sede richiesta non può essere istituita;



266 24 APR. 2009 *M*

**VISTI** i pareri negativi espressi al riguardo dalla A.S.L. di Frosinone e dall'Ordine provinciale dei farmacisti rispettivamente 4.7.2008, n. 2655 e 13.6.2008, n. 62;

**VISTA** la deliberazione 28 febbraio 2008, n. 98 con la quale la Giunta comunale di **Cassino** rettifica la precedente delibera del Commissario Straordinario 11 gennaio 2001, n. 10 e specifica l'ambito territoriale della nona sede farmaceutica;

**VISTA** la deliberazione 12 dicembre 2008, n. 407 con la quale la Giunta del medesimo comune revoca la precedente deliberazione 98/2008 e procede alla revisione della pianta organica delle farmacie del proprio territorio;

**VISTO** il parere favorevole espresso al riguardo dalla ASL di Frosinone con la nota 16 febbraio 2009, n. 3623;

**CONSIDERATO** che negli altri comuni della provincia di Frosinone non ci sono state variazioni rilevanti della popolazione ai fini della revisione dell'attuale pianta organica delle farmacie, come risulta dai dati I.S.T.A.T. afferenti alla popolazione residente al 31 dicembre 2007;

**VISTO** l'allegato A, che forma parte integrante e sostanziale del presente atto;

**RILEVATO** che il presente atto non è soggetto alla concertazione con le parti sociali:  
all'unanimità

### DELIBERA

Di approvare la revisione della pianta organica delle farmacie dei comuni della provincia di Frosinone-anno 2008 che consiste nella modifica delle circoscrizioni territoriali della prima e terza sede farmaceutica del Comune di Alatri;

nella modifica delle circoscrizioni territoriali delle sedi farmaceutiche del Comune di Cassino;

e nella conferma della pianta organica delle farmacie dei restanti comuni della provincia di Frosinone che, pertanto, è la seguente:


Comuni	Popolazione residente al 31.2007	sedi farmaceutiche
Acquafondata	290	1
Acuto	1.889	1
Alatri	28.980	7
Alvito	2.965	2
Amaseno	4.387	1
Anagni	21.226	5
Aquino	5.334	1
Arce	5.925	1
Arnara	2.426	1
Arpino	7.657	3
Atina	4.519	2
Ausonia	2.598	1
Belmonte Castello	782	1
Boville Ernica	8.929	2
Broccostella	2.785	1
Campoli Appennino	1.805	1
Casalattico	668	1
Casalvieri	3.140	1
Cassino	32.886	9
Castelliri	3.577	1
Castelnuovo Parano	901	1
Castrocielo	3.943	1
Castro De Volsci	4.941	1



266 24 APR. 2009 M



Ceccano	22.691	6
Ceprano	8.465	2
Cervaro	7.177	2
Colfelice	1.831	1
Colleparado	968	1
Colle San Magno	790	1
Coreno Ausonio	1.682	1
Esperia	4.037	2
Falvaterra	592	1
Ferentino	20.916	5
Filettino	548	1
Fiuggi	9.420	2
Fontana Liri	3.096	1
Fontechiari	1.311	1
Frosinone	48.285	12
Fumone	2.244	1
Gallinaro	1.229	1
Giuliano di Roma	2.361	1
Guarcino	1.664	1
Isola del Liri	12.179	3
Monte S. Giovanni Campano	12.776	4
Morolo	3.195	1
Paliano	8.140	2
Pastena	1.577	1
Patrica	3.098	2
Pescosolido	1.590	1
Picinisco	1.244	1
Pico	3.089	1
Piedimonte San Germano	5.626	1
Piglio	4.733	1
Pignataro Interamna	2.533	1
Pofi	4.424	1
Pontecorvo	13.280	3
Posta Fibreno	1.232	1
Ripi	5.454	1
Rocca D'Arce	983	1
Roccasecca	7.580	2
S. Biagio Saracinisco	379	1
S. Donato Val di Comino	2.133	1
S. Giorgio a Liri	3.158	1
S. Giovanni Incarico	3.444	1
S. Ambrogio sul Garigliano	994	1
S. Andrea del Garigliano	1.602	1
S. Apollinare	1.986	1
S. Elia Fiumerapido	6.276	2
Santopadre	1.538	1
S. Vittore del Lazio	2.717	1
Serrone	3.061	1
Settefrati	832	1
Sgurgola	2.616	1
Sora	26.417	7
Strangolagalli	2.602	1
Supino	4.949	1
Terelle	545	1
Torre Cajetani	1.419	1
Torrice	4.567	1



266 24 APR. 2009 M

Trevi nel Lazio	1.781	1
Trivigliano	1.658	1
Vallecorsa	2.935	1
Vallemaio	1.017	1
Vallerotonda	1.777	1
Veroli	20.560	5
Vicalvi	847	1
Vico nel Lazio	2.293	1
Villa Latina	1.237	1
Villa Santa Lucia	2.711	1
Villa Santo Stefano	1.761	1
Viticuso	410	1

Nei comuni aventi una sola sede farmaceutica, i confini della stessa coincidono con quelli dell'intero territorio comunale.

Nei comuni aventi due o più sedi farmaceutiche, i confini delle stesse sono riportati nell'allegato A, che fa parte integrante della presente deliberazione.

Il presente atto sarà pubblicato sul Bollettino Ufficiale della Regione Lazio

IL VICE PRESIDENTE: F.to Esterino MONTINO  
IL SEGRETARIO: F.to Paolo IACONIS

ROMA 29 APR. 2009

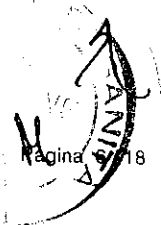


ALLEGATO A



COMUNE DI ALATRI

- 1<sup>^</sup> sede farmaceutica: farmacia sita in Via Alcide De Gasperi (ex Piazza Regina Margherita, 10) (Murette – Martiri Ungheresi – Alcide De Gasperi – Corsa dei Cavalli – Madonna della Sanità – Porzione della località di Monte San Marino costituita da: Via Valle San Matteo, Via Accorciatoia San Valentino, Via San Valentino e Via Battocchio) abitanti n. 4.159 il territorio è così delimitato: Nord: provinciale Alatri – Fumone – Fermentino – Via Sant’Arcangelo – Via Scolopendra. Sud: Provinciale Monte San Marino – Via Valle Cupa – Via della Croce – Via Valle San Matteo – Via Accorciatoia San Valentino – Via San Valentino e Via Battocchio. Est: Via Madonna della Sanità – Via Aldo Moro. Ovest: confine comunale con Fumone.
- 2<sup>^</sup> sede farmaceutica: farmacia sita in Corso Vittorio Emanuele, 5 (Sant’Arcangelo – Via Mediana Chiappitto – Via Vicero – Via Campo Le Fraschette – Valle Santa Maria – Santa Caterina – XII Maria – Trento e Trieste – Provinciale – Marconi – Via Riano di Sotto – Via Soprafiume – Via Magliano – Monte San Gregorio) ab. n. 4.016. Il territorio è così delimitato: nord: Via Accorciatoia Seritico, Via Carano, confine comunale con Vico nel Lazio, Via della Noce, Fosso demaniale e Via Magliano, Monte San Marino e XIII Maria; sud: provinciale, Sant’Arcangelo, Scolopendra, Via Carvarola, Via Madonna della Sanità, Via Circonvallazione, Via Marconi, Piazza Enrico Toti, Via Giacomo Matteotti, Via L. Ceci, Via Vittorio Emanuele, Via San Lorenzo, strada statale 155, Via Fiume, Via Magliana, est: confine comunale con Colleparado; ovest: confine comunale con Fumone.
- 3<sup>^</sup> sede farmaceutica: farmacia sita in Corso Vittorio Emanuele, 101 (Monte San Marino, esclusa la porzione costituita da Via Valle San Matteo, Via Accorciatoia San Valentino, Via San Valentino e Via Battocchio – Monte Capraro – Piedimonte – Canale San Giovanni – Corso Cavour Civita – Corso Vittorio Emanuele – San Francesco – Sant’Anna – Portadini – Colle Santa Lucia – San Silvestro – Via Gregoriana – San Simeone – Civitillo – Via Aldo Moro – Via Vallone Cera – Via Prati Giuliani – La Magione – Santa Maria Maggiore, comprendente: Piazza, Via Cesare Battisti, Via Calasanzio, Viale Duca D’Aosta e Circonvallazione – Colle – Manni – Piazza regina Margherita – E. Toti) abitanti n.4597. Il territorio è così delimitato: Nord: corrisponde al confine sud della prima sede ed in più Via della Strettoia; Sud: Strada Provinciale, Monte Reo; Strada Comunale Monte Reo, Vialone Monte Reo, Strada di Prati Giuliani e Strada Provinciale Santa Cecilia; Est: S.S. 155 dall’incrocio con Strada di Prati Giuliani fino ai pressi della Stazione di Alatri; Ovest: confine comunale con i Comuni di Fumone e Ferentino.
- 4<sup>^</sup> sede farmaceutica: farmacia sita in Via Santa Cecilia, n. 414 (Quarticciole – Vado del Tufo – Ciafè – Colle Cotturino – Casette – Pietra Bianca – Montere – Castello – Polledrara – Santa Cecilia – Piano di Zona Madonnina – Santa Colomba – Osteria di Alatri – Frittola – Prati Giuliani – Scopiglette – Colle Traiano) ab. n. 4.236. Il territorio è così delimitato: nord: corrisponde al confine sud della 3<sup>^</sup> sede; sud: confine comunale con Frosinone; est: strada statale 155 dall’incrocio con Strada Prati Giuliani fino al confine del territorio con Frosinone; ovest: confine comunale con comune di Fumone e Ferentino.
- 5<sup>^</sup> sede farmaceutica: farmacia sita in località Mole Bisleti (S. Manno – Vallemiccina – Le Grotte – Mole Bisleti – Fontana Sistiliana – Colle del Papa – Laguccio – Campello – piano di zona Mole Bisleti, Quercia d’Orlando – Arillette – Termini – Montelena Vecchia) ab. n. 4.001. Il territorio è così delimitato: nord: Via Vallemiccina e confine sud della 6<sup>^</sup> sede; sud: confine comunale con Veroli e Frosinone; est: confine comunale con Veroli; ovest: corrisponde al confine est della 4<sup>^</sup> sede.
- 6<sup>^</sup> sede farmaceutica: farmacia in località Fiura (Fiura – Fontana Scurano – Gaudio – Intignano – Fontana Sambuco – Fiume – Ponte d’Alloggio – Valle – Case Paolone – Abbazia – Allegra – Cellerano – Capranica – Ponte Valle Adriana – Maddalena – Sant’Emidio) ab. n. 4.117. Il territorio è così delimitato: nord: corrisponde a parte del confine sud della 2<sup>^</sup> sede, Via Vecchia Fiura, Via Fiume, Monte San Gregorio, Via Bazzano; sud: corrisponde al confine nord della 5<sup>^</sup> sede; est: confine comunale con Veroli, Via Monte San Gregorio; ovest: corrisponde al confine est della 3<sup>^</sup> sede.
- 7<sup>^</sup> sede farmaceutica (Collelavena) (Via Seritico – Via Serra Alta – Via Cinque Strade – Via Maranillo – Via Canarolo – Via Costa San Vincenzo – strada statale 155 per Collelavena – strada statale 155 per Porpuro – Via per Colle Pardo – Via Montesecco – Via Castagneto) ab. n. 2.459. Il territorio è così delimitato: nord: confine comunale con Trivigliano e Vico nel Lazio; sud: Via Campo Fraschette, Via Accorciatoia Seritico, Via Fontana Santa; est: confine comunale con Vico nel Lazio e parte confine nord della 2<sup>^</sup> sede; ovest: confine comunale con Trivigliano e Fumone.





## COMUNE DI ALVITO

**1^ sede farmaceutica:** farmacia sita in Corso Gallio, n. 17. Il territorio ad ovest di una linea che partendo con il comune di Gallinaro (già San Donato Val di Comino) in località Gualdo Riomollo, passa nella mezzeria della via omonima, si immette nella mezzeria di Via San Rocco Airella, prosegue per la mezzeria del Fosso La Conca, Via Aia dei Monaci, Rampa San Nicola fino all'ingresso del centro abitato. Attraverso detto centro, passando per le mezzerie di Piazza Mercato Vecchio, Corso Gallio fino all'altezza di Via Roma, lungo la quale prosegue fino alla strada comunale per le frazioni di Peschio e Castello, da detta strada prosegue fino a raggiungere la frazione di Sant'Onofrio e quindi il confine territoriale di Alvito con il comune di Pescasseroli, in località Monte Tranone.

**2^ sede farmaceutica:** farmacia sita in Corso Gallio, n. 3. Il territorio ad est della linea come sopra descritta.

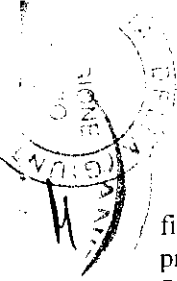
## COMUNE DI ANAGNI

**1^ sede farmaceutica:** farmacia sita in Viale Regina Margherita. Il territorio è delimitato a nord dalle mezzerie indicate dalla 4^ sede, ad est dalla mezzeria della comunale n. 16 di Porta Tufoli Acuto fino a Porta Tufoli. Da detta località devia verso sud lungo la via G. Giminiani per deviare ancora verso la via delle Terme, Via V. Giminiani e raggiungere Piazza Cavour, devia verso ovest sulla Via Garibaldi, segue la provinciale Anagni-Acuto fino all'incrocio con Via Case Nuove, segue la mezzeria di detta via immettendosi sulla rotabile San Francesco fino all'incrocio con la strada statale Casilina, devia verso ovest lungo la mezzeria della stessa statale Casilina e la segue fino al confine con il Comune di Paliano, il lato ovest è delimitato dal confine intercomunale tra Anagni e Paliano;

**2^ sede farmaceutica:** farmacia sita in Via Vittorio Emanuele, 205. Il territorio è delimitato da una linea che, seguendo il confine est della 1^ e 4^ sede corre lungo il confine intercomunale tra Anagni e Ferentino fino alla confluenza con la strada comunale n. 30 Fucigno-Porciano; al lato est la linea prosegue sulla mezzeria della stessa comunale n. 30 fino all'incrocio con la comunale n. 31 Romagno-Fontana Valle, segue la mezzeria della stessa n. 32 fino all'incrocio con la n. 37 Anagni-Ferentino, segue la mezzeria della stessa n. 37 fino all'incrocio con la vicinale n. 144 del Casale, segue la mezzeria della stessa n. 144 fino all'incrocio con la vicinale n. 210 Puzzigo, segue la mezzeria della stessa n. 210 fino all'incrocio con la vicinale n. 137 fino all'incrocio con la strada statale Casilina, segue la mezzeria della stessa statale Casilina fino all'incrocio con la strada comunale n. 68 Macerata-Le Fosse; al lato sud la linea prosegue sulla mezzeria della strada statale Casilina fino all'incrocio con la comunale denominata di Casale Dandini e segue la mezzeria della stessa fino all'incrocio con la rotabile San Francesco;

**3^ sede farmaceutica:** farmacia rurale in località Osteria della Fontana, n. 34. Il territorio è delimitato a nord dai confini della 1^ e 2^ sede (mezzeria della strada statale n. 6 Casilina della località dal km. 58 fino all'incrocio con la strada comunale n. 68 Macerata Le Fosse). Dal punto preciso, il confine est è delimitato da una linea che segue la mezzeria della stessa comunale n. 68 fino all'incrocio con la comunale n. 69 Madonna di Loreto - Casale Santo Spirito, segue la mezzeria della stessa comunale n. 69 fino all'incrocio con la comunale n. 76 Stanze di Foggia e comunale n. 72 Case Cotte Fontana delle Monache, segue la mezzeria della stessa comunale n. 72 fino all'incrocio con la comunale n. 71 fino all'incrocio con la comunale n. 66 Ponte Spallato - Fosso del Lupo, segue la mezzeria della stessa comunale n. 66 fino all'incrocio con la comunale n. 65 Osteria della Noce Monte Colle Fosso del Lupo, segue la mezzeria della stessa comunale n. 65 fino all'incrocio con la comunale n. 82 stazione di Anagni Morolo, segue la mezzeria della stessa comunale n. 82 per circa 40 metri fino al confine territoriale con il comune di Sgurgola, dal punto precisato il territorio è delimitato a sud e a ovest dai confini intercomunali con i comuni di Sgurgola, Gorga, Montelanico, Gavignano e Paliano;

**4^ sede farmaceutica:** farmacia rurale in località Prato. Il territorio, partendo da est, è delimitato da una linea che parte dall'incrocio della comunale n. 16 con la provinciale Anagni-Acuto e segue nella mezzeria la stessa provinciale Anagni-Acuto fino all'incrocio con la comunale n. 22 Anagni-Acuto. Segue nella mezzeria la stessa comunale n. 22 fino all'incrocio della stessa con la provinciale Anagni-Acuto in località Campitelli. Da detta località devia verso ovest seguendo il confine intercomunale con i comuni di Acuto, Piglio e Paliano scendendo fino a Ponte Gasbarra. Il confine sud è delimitato da una linea che corre lungo la mezzeria della comunale n. 171 fino all'incrocio con il Fosso del Castellaccio, segue la mezzeria del Fosso delle Monache, fino alla confluenza dello stesso con la provinciale Anagni-Paliano. Seguendo la mezzeria di detta provinciale devia sulla provinciale di San Filippo fino all'incrocio della comunale n. 15 Anagni-Acuto, segue la mezzeria della stessa fino alla comunale n. 106 di Colle Saricone, segue la mezzeria della stessa n. 106



fino a reimmettersi sulla provinciale di San Filippo e segue la mezzeria della stessa fino a reimmettersi sulla provinciale Anagni-Acuto;

**5<sup>^</sup> sede** farmaceutica: farmacia rurale in località Tufano. Il territorio è delimitato ad ovest dai confini est della 2<sup>^</sup> e 3<sup>^</sup> sede. Mentre a sud, est e nord è delimitato dai confini intercomunali con i comuni di Sgurgola, Ferentino, Fumone e Ferentino fino alla confluenza con la strada comunale n. 30 Fucigno Porciano.

#### COMUNE DI ARPINO

**1<sup>^</sup> sede** farmaceutica: farmacia sita in Via Salita dell'Arco n. 8/10. Il territorio a nord-est delimitato da una linea che, partendo dal confine con il comune di Isola del Liri (località Valle Fredda) segue la mezzeria della strada provinciale Isola del Liri-Arpino fino alla località Girone da cui prosegue lungo la mezzeria della provinciale di accesso allo scalo ferroviario di Arpino fino al bivio con la strada comunale Latina: da qui risale verso est lungo la mezzeria di detta strada comunale fino al capoluogo ove si innesta con la Via G. Cesari: segue poi la mezzeria della Via G. Cesari, attraverso Piazza Municipio, quindi Via Aquila Romana, Corso Tulliano e Piazza G. Conti: da qui attraversando in diagonale la piazza medesima segue verso est la mezzeria del Fosso del Canale fino all'altezza della chiesetta San Giuseppe in località Madonnella; da qui includendo la chiesa, segue in linea retta verso nord che congiunge la chiesa di Sant'Anna in località Civitavecchia, seguendo poi la mezzeria della provinciale per Casalvieri fino al confine con detto comune (località San Pietro);

**2<sup>^</sup> sede** farmaceutica: farmacia sita in Corso Tulliano n. 3/5: il territorio a sud est delimitato ad ovest da una linea che, partendo dal confine con il comune di Fontana Liri (località Stazione di Santopadre) segue la mezzeria della linea ferroviaria Avezzano-Roccasecca e, nel tratto di galleria la proiezione della medesima fino alla stazione ferroviaria di Arpino; da qui si immette sulla rotabile provinciale che accede allo scalo e ne segue la mezzeria fino al bivio con la comunale di Latina, Da qui, segue sul tratto nord, la delimitazione della 1<sup>^</sup> sede fino al confine con il comune di Casalvieri;

**3<sup>^</sup> sede** farmaceutica: in località Scaffa. Il territorio ad ovest delimitato da una linea che partendo dal confine con il comune di Isola del Liri, segue il confine ovest della 1<sup>^</sup> sede fino al bivio tra la provinciale di accesso alla stazione con la comunale Tulliana per seguire quindi il confine ovest della 2<sup>^</sup> sede fino al confine con il territorio di Fontana Liri.

#### COMUNE DI ATINA

**1<sup>^</sup> sede** farmaceutica: farmacia sita in Piazza Veroli n. 9. E' assegnato il territorio comunale a sud di una linea che partendo dal confine con il territorio del comune di Picinisco, passa nella mezzeria del fiume Melfa fino a raggiungere il confine con il territorio del comune di Casalattico;

**2<sup>^</sup> sede** farmaceutica: farmacia sita in località Ponte Melfa. E' assegnato il territorio comunale a nord della linea sopra descritta.

#### COMUNE DI BOVILLE ERNICA

**1<sup>^</sup> sede** farmaceutica: farmacia sita in Via Santo Stefano, n. 2. Il territorio a nord-est di una linea che attraversa l'intero territorio comunale lungo la mezzeria del Rio San Lucio;

**2<sup>^</sup> sede** farmaceutica: il territorio a sud-ovest della linea già descritta per la 1<sup>^</sup> sede.

#### COMUNE DI CASSINO

**1<sup>^</sup> sede** farmaceutica: farmacia sita in Via Secondino Pagano n. 20/22: E' assegnato il territorio delimitato da una linea che, partendo dal confine con il comune di Sant'Elia Fiumerapido segue la mezzeria delle vie appresso indicate: Via Spineto fino a Via Lago, da qui si immette in Via Camarda fino ad incontrare la strada provinciale per Cairra che segue fino a Via San Giacomo, Via Abruzzi, Via XX Settembre fino alla rotatoria di Piazza XV Febbraio, Via Secondino Pagano, Corso della Repubblica fino all'incrocio di Via Bellini in cui si immette seguendola fino al successivo incrocio con Via Pascoli che segue fino a Via Po, Via Adige e Viale Europa fino alla rotatoria di Via Garigliano da cui raggiunge la rotatoria della tangenziale. A questo punto risale il corso del fiume fino alla Via Casilina sud (in corrispondenza della località V Ponte), segue la Via Casilina sud in direzione del centro urbano, Via E. De Nicola, da qui svolta in Via Falaise, Via Tichy, Via Zamosch, Via Lombardia, Via Cristoforo Colombo, Via Amerigo Vespucci, Via Telesio, attraversa la rotatoria di Piazza Abate Rea e si immette in Via San Pasquale, risale Via Tora che segue fino al confine con il Comune di Sant'Elia Fiumerapido;

**2<sup>^</sup> sede** farmaceutica: farmacia sita in Corso della Repubblica, n. 89. E' assegnato il territorio delimitato da una linea che, partendo dal confine con il Comune di Villa Santa Lucia segue la mezzeria delle vie e dei

luoghi appresso indicati: confine con il Comune di Villa Santa Lucia, mezzeria del Fosso "Vallone del Dente" fino ad incontrare Via Orsaia, strada provinciale per Terelle in località Monte Rotondo, dove raggiunge il confine già descritto per la prima sede (strada provinciale per Caira che segue fino a Via San Giacomo, Via Abruzzi, Via XX Settembre, fino alla rotonda di Piazza XV Febbraio, Via Secondino Pagano, Corso della Repubblica) che segue fino ad incontrare Corso della Repubblica, si immette in detto Corso, seguendone la mezzeria fino ad incontrare Via Roma (ora Via Di Biasio), da tale incrocio devia verso ovest seguendo Via Di Biasio fino all'incrocio con Via U. Quadratilla, segue questa strada e si immette in Via Santa Lucia (ora Campo di Porro) fino a raggiungere Via Casilina Nord, che segue fino al confine con il Comune di Villa Santa Lucia ;

**3<sup>a</sup> sede farmaceutica:** farmacia sita in corso della Repubblica n. 70/72. E' assegnato il territorio delimitato da una linea che, partendo dal confine con il Comune di Cervaro segue la mezzeria delle vie e dei luoghi appresso indicati: confine con il Comune di Cervaro, Via Casilina Sud direzione centro urbano fino ad incontrare il confine già descritto per la prima sede (dalla località V Ponte segue il corso del fiume fino alla rotonda di Via Garigliano in corrispondenza dei punti già indicati per la prima sede, risale Via Gargliano, imbocca Viale Europa, Via Adige, Via Po, Via Pascoli, Via Bellini, Corso della Repubblica). A questo punto risale il Corso della Repubblica, che segue fino a Piazza Diamare, Viale Dante, deviando ad est, Via Carducci, Via del Carmine, in direzione sud, Via Pascoli, Via Verdi, Piazzale Garibaldi, dalla mezzeria di detto piazzale raggiunge la strada ferrata che fiancheggia fino al limite territoriale del Comune di Cervaro;

**4<sup>a</sup> sede farmaceutica:** farmacia sita in Via Dante, n. 55. Il territorio delimitato da una linea che, partendo dal limite territoriale con il comune di Cervaro, fiancheggia a sud la strada ferrata fino a raggiungere la mezzeria di piazzale Garibaldi, da qui segue il confine già descritto per la 3<sup>a</sup> sede fino ad immettersi in Piazzale G. Diamare, da qui segue il confine già descritto per la 2<sup>a</sup> sede fino all'incrocio con Viale Bonomi, segue detto viale fino ad immettersi nella mezzeria della strada provinciale dei Santi, che percorre a mezzeria fino ad incontrare l'Autostrada del Sole, che costeggia fino a raggiungere il limite territoriale con il comune di Cervaro;

**5<sup>a</sup> sede farmaceutica:** farmacia sita in Via Ausonia - Rione Colosseo. Il territorio delimitato da una linea che, partendo a sud dal confine con il comune di Sant'Apollinare, segue a mezzeria la strada provinciale dei Santi fino a raggiungere la frazione di Sant'Angelo Theodice che costeggia perifericamente a monte fino a raggiungere nuovamente la strada provinciale dei Santi che percorre per tutta la sua lunghezza, attraversando la sede ferroviaria fino a raggiungere l'incrocio a mezzeria con Viale Bonomi, che segue in direzione ponente, fino all'innesto con Via Roma (ora Via Di Biasio), da questo punto, seguendo il confine con la 2<sup>a</sup> sede, raggiunge il limite territoriale con il comune di Villa Santa Lucia;

**6<sup>a</sup> sede farmaceutica:** nella frazione di Sant'Angelo. Il territorio delimitato da una linea che, partendo dal limite territoriale con il comune di Sant'Apollinare, segue il confine già descritto per la 5<sup>a</sup> sede fino ad incontrare l'Autostrada del Sole che fiancheggia fino a raggiungere il limite territoriale con il comune di Cervaro;

**7<sup>a</sup> sede farmaceutica:** nella frazione Caira. E' assegnato il territorio delimitato da una linea che, partendo dal confine con il Comune di Sant'Elia Fiumerapido segue la mezzeria delle vie appresso indicate già descritte per la prima e seconda sede farmaceutica: confine con il Comune di Sant'Elia Fiumerapido, Via Spineto fino a Via Lago, Via Camarda fino ad incontrare la strada provinciale per Caira, Via Orsaia, il Fosso Vallone del Dente, fino al Comune di Villa Santa Lucia;

**8<sup>a</sup> sede farmaceutica:** Il territorio è delimitato da una linea che, partendo dal confine con il Comune di Cervaro segue la mezzeria di Via Casilina sud, fino ad incontrare il confine della prima sede (località V Ponte, Via E. De Nicola, da qui svolta in Via Falaise, Via Tichy, Via Zamosch, Via Lombardia, Via Cristoforo Colombo, Via Amerigo Vespucci, Via Telesio, attraversa la rotonda e si immette in Via San Pasquale) che segue fino a Via San Pasquale, da qui si immette in Via San Lorenzo che segue fino a Via Vaglie, Via Selvotta fino all'incrocio con Via San Bartolomeo. Da qui si immette in Via Iannaccone, interpodereale Iannaccone, Via Cappella Morrone all'altezza dell'incrocio con Via Sant'Antonino. Segue Via Cappella Morrone fino al confine con il Comune di Cervaro;

**9<sup>a</sup> sede farmaceutica: - rurale -** E' assegnato il territorio delimitato da una linea che, partendo dal confine del Comune di Cervaro altezza Via Cappella Morrone segue la mezzeria di detta via fino ad incontrare Via S. Antonino, da qui si immette nella strada interpodereale Via Iannaccone, percorre la mezzeria di Via Iannaccone fino a raggiungere l'incrocio di Via San Bartolomeo e da qui risalire fino all'incrocio con Via Selvotta seguendo la mezzeria di detta via fino all'incrocio di Via Vaglie, seguendo nella mezzeria di Via San Lorenzo fino al ponte sul Vallone dell'Inferno segue la mezzeria di Via San Pasquale, Via Tora fino al confine con il confine del Comune di S. Elia Fiumerapido.



## COMUNE DI CECCANO

**1<sup>a</sup> sede** farmaceutica: ambito territoriale contenuto nei seguenti confini: con inizio dal confine con Giuliano di Roma tutto il lato destro di Via Giacomo Matteotti sino all'incrocio con Via Fontanelle, lato destri Via Fontanelle fino all'incrocio con Via A. Diaz, Via A. Diaz sino all'incrocio con Via M. della Pace, Via M. della Pace sino all'incrocio con Via Badia, lato destro di Via Badia sino all'intersezione con il fosso della Badia, fiancheggiamento lato destro del fosso della Badia sino all'immissione nel fiume Sacco, lato destro del fiume Sacco sino al confine con Castro dei Volsci;

**2<sup>a</sup> sede** farmaceutica: ambito territoriale contenuto nei seguenti confini: con inizio dall'incrocio con Via Giacomo Matteotti r Via Boschetto tutto il lato destro di Via Boschetto sino all'incrocio con Via M. De Loco, lato destro di Via M. De Loco, di Via Ospedale nuovo con prolungamento sino all'intersezione con il fiume Sacco, fiancheggiamento del fiume Sacco sino al punto di tangente con Via A. Sante (ex Caseificio Cinque); lato destro di Via A. Sante sino all'incrocio con Via P. Abbasso; lato destro di Via P. Abbasso sino all'incrocio con vicolo dell'Osteria, lato destro di Vicolo dell'Osteria, lato destro Via Principe Umberto sino all'incrocio con Via Madonna delle Grazie, lato destro di Via Madonna delle Grazie sino all'incrocio con Via Gaeta, lato destro di Via Gaeta sino all'incrocio con Via della Mola, lato destro di Via della Mola sino all'intersezione con il fiume Sacco, lato destro fiancheggiamento fiume Sacco sino all'intersezione con il Fosso della Badia;

**3<sup>a</sup> sede** farmaceutica: ambito territoriale contenuto nei seguenti confini: con inizio dal punto di tangente di Via Anime Sante con il fiume Sacco (ex Caseificio Cinque), tutto il lato destro di Via Anime Sante sino a Piazza Berardi, lato sinistro di Via Porta Abbasso sino all'incrocio con Vicolo dell'Osteria, lato sinistro di Vicolo dell'Osteria, lato sinistro di Via Principe Umberto sino all'incrocio con Via Madonna delle Grazie, lato sinistro di Via Madonna delle Grazie sino all'incrocio con Via della Mola, lato sinistro fiancheggiamento fiume Sacco sino al confine comunale, lato destro di Via Ponte, lato destro di Via Marano fino al confine comunale;

**4<sup>a</sup> sede** farmaceutica: ambito territoriale contenuto nei seguenti confini: con inizio dal confine con Arnara tutto il lato destro di Via Marano sino a Borgo Berardi; lato destro di Via Ponte, fiancheggiamento fiume Sacco fino a tutto l'ex stabilimento Annunziata, Via Molino San Rocco fino al P.L. ferroviario San Rocco, lato destro ferrovia Roma-Napoli direzione Frosinone fino ai confini con Frosinone;

**5<sup>a</sup> sede** farmaceutica: ambito territoriale contenuto nei seguenti confini: con inizio al bivio con Via Pescara Celleta ( e confine con Giuliano di Roma) tutto il lato sinistro di Via Giacomo Matteotti sino all'incrocio con Via Boschetto; lato sinistro Via Boschetto sino a Via Madonna De Loco; lato sinistro di Via Madonna De Loco sino al cimitero; lato sinistro Via Ospedale Nuovo con prolungamento della stessa sino all'intersezione del fiume Sacco; fiancheggiamento fiume Sacco sino all'intersezione con la strada ASI, lato sinistro della strada ASI sino all'intersezione con la strada statale 156 direzione Via A. Sante, lato sinistro di Via A. Sante sino al bivio con Via Pezze d'Ischia; lato sinistro di Via Pezze d'Ischia fino al bivio con Via Pescara Celleta, lato sinistro Pescara Celleta fino al bivio con Via Giacomo Matteotti (strada statale 637 dir.)

**6<sup>a</sup> sede** farmaceutica: ambito territoriale contenuto nei seguenti confini: con inizio dal bivio con Via Pescara Celleta ( a confine con Giuliano di Roma) tutto il lato sinistro direzione Ceccano fino al bivio con Via Pezze d'Ischia; lato sinistro di Via Pezze d'Ischia fino all'incrocio con Via A. Sante (strada statale 156 dir.); lato sinistro Via A. Sante fino all'incrocio con la strada ASI; lato sinistro strada ASI fino al ponte sul fiume Sacco; lato sinistro fiume Sacco fino al limite dell'ex stabilimento Annunziata; lato estremo limite stabilimento ex Annunziata fino all'incrocio con Via Molino San Rocco.

## COMUNE DI CEPRANO

**1<sup>a</sup> sede** farmaceutica: farmacia sita in Via Campidoglio n. 45. Il territorio comunale a nord est di una linea che, partendo a nord est dal confine con il Comune di Arce, segue a mezzogiorno la strada statale n. 6 Casilina, devia a sud, per la strada statale n. 82 Valle del Liri, si immette nella strada comunale "Ponte Canale" traversa il ponte sul Liri, Via lungoliri Gioberti, traversa poi diagonalmente la Piazza del Plebiscito e la Piazza Re Umberto, per proseguire poi nella mezzogiorno di Via Alfieri, tratto provinciale Palombara-Caragno lungo la deviazione strada provinciale Ceprano-Falvaterra fino al bivio della strada comunale Pennea che di seguito percorre sempre a mezzogiorno per tutta la sua lunghezza sino al soprapassaggio ferroviario di Casa Valero, segue il primo tratto della comunale Ravicella, per deviare al bivio della strada comunale "Vado Valletta" fino a raggiungere la mezzogiorno del fiume Sacco, al confine di Castro dei Volsci;

**2<sup>a</sup> sede** farmaceutica: farmacia sita in Viale Regina Margherita, n. 4. Il territorio comunale a sud-ovest della linea descritta per la prima sede.



### COMUNE DI CERVARO

1^ sede farmaceutica: Pastenelle (a nord della Casilina) Fionda-Spumaro – Fistole – Acquacandita – Rete – Rotorelle – Pantano – Parasacchi – Santa Maria Maddalena – Taverna Vecchia – Belvapiana – centro urbano;

2^ sede farmaceutica: Pastenelle (a sud della Casilina) Foresta – Colle Tornese – Santa Lucia – Di Ponio – Santa Maria di Trocchio – Isola Tocca – Collectedro – Medaglia d'Oro – Renidio – Porchio – Barbana – Bordella.

### COMUNE DI ESPERIA

1^ sede farmaceutica:

2^ sede farmaceutica: La delimitazione delle due sedi è rappresentata da una linea idealmente tracciata che, partendo dal confine con il comune di Itri, all'incrocio della quota 927, si dirige verso nord est passando per le seguenti località: Cerretello, Monte Malvicino, Poretella, Casale San Marino, Puntone Romano, Strepparella, Colle Laccio, Torre, attraversa il rio e la strada provinciale Monticelli Esperia nel punto corrispondente a quota 132, detta linea prosegue per Monte Oro, Valle Proda, Monte Calvo per raggiungere la località Guardiola nel punto di incrocio con il comune di Pontecorvo alla quota 242.

### COMUNE DI FERENTINO

1^ sede farmaceutica: confine territorio Anagni – mezzeria delle strade: Via Casilina nord, Via Casilina-Sant'Agata, Via Garibaldi, Via Consolare, Via Ponziana, Piazza Matteotti, Via Roma, Via Consolare, Via A. Atrio, Via D. Morosini, Via Consolare, Via P. Montana, Collepero, Via Guglielmo Marconi, Via Torre Noverana, Via S. Vado Rosso, Via P. Cornelia, strada vicinale Colle Tito, strada provinciale per Fiuggi-Porciano, confine territorio Fumone;

2^ sede farmaceutica: confine territorio Anagni – mezzeria delle strade: Via Casilina nord, Via Casilina Sant'Agata, Via Casilina, Via Crocefisso, Via Pietralara, Via San Rocco Montecchio, Via Monticchio, Via Monte Radicino, Via Casilina sud, variante Casilina, Via R. Vallone, Via G. Tofe, Via TofeVado del cerro fino al confine con il territorio di Morolo;


3^ sede farmaceutica: confine territorio Fumone mezzeria delle strade: provinciale per Fiuggi-Fumone, vicinale Colle Tito, Via P. Cornelia, Via S. Vado Rosso, Via Torre Noverana, Via Guglielmo Marconi, Collepero, Porta Montana, Via Consolare, Via D. Morosini, Via A. Atrio, Via Consolare, Via A. Curia, Via Circonvallazione, Via Mura Ciclopee, Via Casamari, Via Casilina, Via Crocefisso, Via Pietralara, Via San Rocco Montecchie fino al confine con il territorio di Alatri;


4^ sede farmaceutica: confine territorio di Moroso mezzeria delle strade: Via T. Vado del Cerro, Via G. Tofe, Via R. Vallone variante Casilina, Via Inserto, Via Stazione Supino, Via F. Coperta, linea ferroviaria fino al confine con territorio di Frosinone;

5^ sede farmaceutica: confine territorio Frosinone, linea ferroviaria Roma-Cassino, mezzeria della strada: Via F. Coperta, Via Stazione Supino, variante Casilina, Via Casilina sud, Via Monte Radicino, Via Monticchio, Via San Rocco Montecchie fino al confine con il territorio di Alatri.

### COMUNE DI FIUGGI

Zona n. 1 – Via Case Grandi, Piazza Castello, Via Crispino, Via Vittorio Emanuele, Via Morgani, Via Oberdan, Via Oscura, Piazza Piave, Via Nazario Sauro, Via Soldato Ignoto, Via Spregato, Via P. Stanislavo, Piazza Santo Stefano, Via Santo Stefano, Piazza Trento e Trieste, Viale Umberto I°, Via dell'Arancio, Via Cesare Battisti, Via del Codice, Via dei Gelsi, Via Giordano, Via della Loggetta, Via del Macello, Via Murello, Via Muro Nuovo, Via Patrizio, Via Pavone, Via della Piazza, Via Piazzaruola, Via Portella, Via Veterano, Via Vetere, Vicolo Baciadonne, Via del Colle, Via Colle Serminio, Via San Francesco, Via del Muraglione, Via Piana, Via del Salvatore, Via San Rocco, Via Stallone, Via E. Besso, Via del Forno, Via Garibaldi, Via della Lietta, Via della Madonnina, Via Guglielmo Marconi, Via Sforza, Via G. F. Verghetti, Via Casavetere, Via Le Uta, Via Casali, Via Capo Le Ripe, Via Villa comunale, Via Colle Michelangelo, Via Colonna, Via della Pineta, Via Strimo, Via Valle del Riccio, Via Arcinazzo, Via Cappuccini, Via del Monte, Via degli Ulivi, Via Case Gioacchino, Via delle Mediole, Via Moretti Sor Egidio, Via Caiano, superstrada Anticolana, Via Valle Molella, Via Cesino, Via Capo i Prati, Via Cerreto, Via Colledelle Mele, Via L. Gozzo, Piazza delle Betulle, Via delle Betulle, Via del Fontanile, Via S. Nicole, Piazza L. Martini,





Via F. Falconi, Viale dello Sport, Villa A. Statuti, Belvedere Don P. Alessandri, Piazzale L. D'Anticoli, Via G. Giolitti, Piazzale Monsignor L. Terrinoni;

**zona n. 2** - Via del Piscarello, Via Poggio Fiorito, Via Cisterna, Via Cisterna Antica, Via A. Diaz, Via Vecchia Fiuggi, Via Castani, Via De Medicis, Via Macchiadoro, Via Valle del Silenzio, Via delle Valli, Via Vallicelle, Via Vallombrosa, Via Fonte Anticolana, Via Casalini, Via Colle della Volpe, Via Cupa, Via San Lorenzo, Via Fiume, Via Gorizia, Via Nuova Fonte, Corso Nuova Italia, Via Le Piagge, Piazza Spada, Via Prenestina, Via del Parco, Via A. Nazari, Via Piè di Vigna, Via XV Gennaio, Via Quarto D'Anagni, Viale Quattro Giugno, Via del Tornello, Via Prenestina Antica, Via Sant'Emiliano, Via Rettifilo, Via dei Villini, Piazzale Matilde Serao, Via San Felice da Cantalice, Via Cavalieri Templari, Viale degli Studi, Via delle Magnolie, Via M. Colonna, Piazzale L. D'Anticoli, Piazzale 23 giugno 1990.

### COMUNE DI FROSINONE

**1^ sede farmaceutica:** farmacia sita in Via America Latina. Il territorio del comune è delimitato da una linea che parte da Piazzale Gramsci, corre lungo la mezzeria di Via F. Brighindi, parte da Via Prefelci, Via Cerceto attraversa la variante Casilina, sale lungo i confini dei comuni di Torrice e Arnara, riprende sulla mezzeria di Via Vetiche sino al bivio con Via Valle Contessa, percorre ancora la mezzeria di Via Valle Contessa sino al bivio con Via Gaeta che risale lungo la mezzeria sino al bivio di Via Castagnola che percorre sino a quota 166; da qui percorre lo stradello privato ferrante sino ad incrociare Viale America Latina, che risale lungo la mezzeria sino all'incrocio con Via del Poggio, da qui in linea retta raggiunge il fiume Cosa che percorre sino al ponte di Via Ciamarra e da dove risale lungo la mezzeria della suddetta seguendo il vecchio tracciato sino a raggiungere l'incrocio con Via Firenze che percorre lungo la mezzeria sino ad incrociare Via Guglielmo Marconi per ridiscendere sempre lungo la mezzeria, sino a ricongiungersi con il punto di partenza in Piazzale Gramsci;

**2^ sede farmaceutica:** farmacia sita in Via Don Minzoni. Il territorio del comune è delimitato da una linea che partendo dall'incrocio di Via Marittima con Viale Europa (già Via Armando Fabi), corre lungo la mezzeria della suddetta sino all'incrocio con la strada statale 156 Monti Lepini, segue la mezzeria di detta strada sino a raggiungere il cavalcavia sulla strada ferrata, prosegue su Via Monti Lepini sino all'incrocio con Via Valle Fioretta, percorre la mezzeria di quest'ultima, incrocia Via L. Refice e prosegue sulla mezzeria di Via Pierluigi da Palestrina e di Via San Giuliano e, proseguendo lungo la mezzeria di detta strada, incontra Via Gaeta dove segue i confini già descritti per la 1^ sede sino all'innesto del Fosso Rio nel fiume Cosa, percorre il Fosso Rio sino a incrociare Via Ciamarra e lungo la mezzeria di detta strada raggiunge il punto di partenza all'incrocio di Via Marittima con Viale Europa (già Via A. Fabi);

**3^ sede farmaceutica:** farmacia sita in Via Pierluigi da Palestrina. Il territorio del comune è delimitato da una linea che, partendo dal punto di incrocio della strada ferrata con il comune di Ferentino la percorre sino ad incontrare il cavalcavia della strada statale 156 Monti Lepini da cui segue il confine già descritto per la 2^ sede e poi la 1^ sede sino a raggiungere i confini con il comune di Arnara e Ceccano, prosegue lungo il confine di quest'ultimo comune per proseguire lungo i confini dei comuni di Patrica e Supino, per ricongiungersi al punto di partenza lungo il confine con il comune di Ferentino;

**4^ sede farmaceutica:** farmacia sita in Via Marittima. Il territorio del comune è delimitato da una linea che, partendo dall'incrocio di Via Marittima con Viale Europa (già Via Armando Fabi) segue il confine già descritto per la 2^ sede e poi la 3^ sede sino al confine con il territorio del comune di Ferentino, segue detto confine sino ad incrociare Via Salci e, proseguendo lungo la mezzeria di detta strada, raggiunge l'incrocio con Via Sodine e Via Cavoni, risalendo nella mezzeria di quest'ultima fino al ponte del fosso Cenica, percorre lo stesso fosso sino ad incrociare Via Armando Fabi, continua lungo la mezzeria di Via Selva Polledrara sino all'incrocio di Via Mezzacorsa, prosegue lungo la mezzeria di quest'ultima e poi lungo la mezzeria di Via Piave sino a 100 metri con l'incrocio di Via Marittima, dove piega per lo stradello privato "DiMauro" e, in linea retta, raggiunge Via Arno, che percorre lungo la mezzeria sino ad incrociare Via Aldo Moro, che percorre lungo la mezzeria sino ad incrociare lo stradello privato "Chiarelli" da dove, in linea retta, raggiunge il fiume Cosa percorrendo il quale arriva lungo i confini già descritti per la 1^ e la 2^ sede, per ricongiungersi al punto di partenza;

**5^ sede farmaceutica:** farmacia sita in Via Po. Il territorio del Comune è delimitato da una linea che, partendo dall'incrocio di Via Arno con Via Aldo Moro, prosegue lungo il confine già descritto per la 4^ sede sino all'incrocio di Via Mezza Corsa con Via Selva Polledrara, continua lungo la mezzeria di quest'ultima sino all'incrocio con l'innesto stradello "Chiesa Sacro Cuore", lo percorre e di qui in linea retta si porta sulla mezzeria di Via Tagliamento, che percorre sino all'incrocio con Via Aldo Moro, quindi ancora in linea retta attraversa il fiume Cosa e si porta nella mezzeria di Via E. Biondi, che percorre sino a Piazza San Tommaso

D'Aquino, che attraversa e raggiunge Viale Mazzini, che percorre lungo la mezzzeria sino a raggiungere la quota 200 della planimetria allegata alla delibera di consiglio comunale n. 181/90, seguendo la quale raggiunge il confine già descritto per la 1<sup>^</sup> e poi per la 4<sup>^</sup> sede, sino a ricongiungersi al punto di partenza;

**6<sup>^</sup> sede** farmaceutica: farmacia sita in Piazzale Madonna della Neve. Il territorio del comune è delimitato da una linea che, partendo dalla strada statale 155 per Fuggi, a confine con il territorio del comune di Alatri, percorre il confine stesso proseguendo poi lungo il limite del comune di Ferentino sino ad incrociare la linea con il confine già descritto per la 4<sup>^</sup> sede, percorre detto confine sino all'incrocio di Via Salci con Via Sodine e Via Cavoni, prosegue lungo quest'ultima sino a Via Casilina nord, prosegue per detta via sino all'incrocio Brunella, e poi sino a Piazzale De Mattheis, prosegue per Via Tiburtina, Via Lago Maggiore, Via Mastruccia e raggiunge i confini con il comune di Alatri lungo Via Termini di Alatri, sino a ricongiungersi al punto di partenza;

**7<sup>^</sup> sede** farmaceutica: farmacia sita in Piazzale De Mattheis. Il territorio del comune è delimitato da una linea che, partendo dall'incrocio del confine con il territorio del comune di Alatri con Via Mastruccia, corre lungo il confine stesso sino al fiume Cosa, da qui risalendo lungo il confine del comune di Veroli raggiunge Via Colle Roffio seguendo la mezzzeria della stessa strada sino ad incrociare Via Maniano, che percorre lungo la mezzzeria, continuando lungo la mezzzeria di Via V: Ferrarelli sino ad incrociare Viale Roma, che percorre per un tratto, per poi riprendere lungo la mezzzeria di Via Biondi, sino ad incontrare il confine già descritto per la 5<sup>^</sup> sede, che percorre, sino ad incrociare il Fosso Rio, segue il suddetto fosso sino ai confini della 6<sup>^</sup> sede che percorre, per raggiungere il punto di partenza;

**8<sup>^</sup> sede** farmaceutica: farmacia sita in Via Marco Minghetti. Il territorio del comune è delimitato da una linea che, partendo dall'incrocio di Via Colle Toffio con il confine con il territorio del comune di Veroli, prosegue lungo i confini di Veroli e Torrice sino ad incrociare Via S. Liberatore, prosegue lungo la mezzzeria di questa e poi lungo la mezzzeria di Via San Lorenzo, attraversa Piazza Risorgimento, proseguendo per Via Quintino Sella e Via Aonio Paleario, raggiunge Piazza Aonio Paleario da dove, lungo la mezzzeria della scala, raggiunge Via del Carbonaro, prosegue lungo la mezzzeria della stessa, ed attraversa Piazza Suor Teresa Spinelli e di qui, in linea retta, raggiunge Piazza Manzi (già Piazza Cavour) e poi Via M. Minghetti, che percorre lungo la mezzzeria sino al Piazzale Vittorio Veneto da dove, sempre in linea retta, raggiunge il punto di incrocio dei confini della 5<sup>^</sup> con la 7<sup>^</sup> sede, prosegue la linea di confine già descritta per la 7<sup>^</sup> sede sino a raggiungere il punto di partenza;

**9<sup>^</sup> sede** farmaceutica: farmacia sita in Corso della Repubblica. Il territorio del comune è delimitato da una linea che, partendo dall'incrocio di Via S. Liberatore con il territorio del comune di Torrice, prosegue lungo detto confine sino ad incrociare la Via Casilina sud, risale la stessa lungo la mezzzeria sino a lambire il "dispensario" e raggiunge Via Coroni all'altezza dell'incrocio con Via Corina, sempre proseguendo sulla mezzzeria di Via Coroni, si immette in Via del Cipresso, taglia Largo Sant'Antonio e scende lungo la mezzzeria di Viale Marconi sino ad incrociare il confine già descritto per la 1<sup>^</sup> sede; prosegue lungo detto confine e poi lungo quello della 5<sup>^</sup> sede sino all'altezza della scalinata del cinema teatro Nestor, che risale sino a Piazza VI Dicembre, da qui prosegue lungo la mezzzeria di Via Alcide De Gasperi sino all'altezza delle scalette che costeggiano il fabbricato che ospitava la vecchia biblioteca comunale, prosegue per dette scale, sino ad incrociare Corso della Repubblica, che percorre lungo la mezzzeria sino ad incrociare Via Angeloni, che percorre lungo la mezzzeria, attraversa Piazza Campagiorni e prosegue lungo la mezzzeria di Via Moccia (variante nuova), sino ad incrociare Via Fosse Ardeatine, che seguita lungo i confini già descritti per l'8<sup>^</sup> sede, per ricongiungersi al punto di partenza;

**10<sup>^</sup> sede** farmaceutica: farmacia sita in Via Brighindi. Il territorio del comune è delimitato da una linea che, partendo dal punto di incrocio del limite della 9<sup>^</sup> sede con il territorio del comune di Torrice, prosegue lungo detto confine per raggiungere il punto di incrocio del limite della 1<sup>^</sup> sede, continua detto limite già descritto e lungo quello già descritto per la 9<sup>^</sup> sede fino a raggiungere il punto di partenza;

**11<sup>^</sup> sede** farmaceutica: farmacia sita in Via Piazza Valchera. Il territorio del comune è delimitato da una linea che, partendo dal punto di incrocio dei confini già descritti per l'8<sup>^</sup> sede con quelli già descritti per la 9<sup>^</sup> sede a Piazza Risorgimento, prosegue lungo i limiti della 9<sup>^</sup> sede e poi lungo quelli della 5<sup>^</sup> sede e dell'8<sup>^</sup> sede per ricongiungersi al punto di partenza;

**12<sup>^</sup> sede** farmaceutica: farmacia sita in quartiere Cavoni. Il territorio del comune è delimitato da una linea che, partendo dall'incrocio di Via Casilina nord con Via Cavoni prosegue lungo suddetta via fino a raggiungere il confine con la 4<sup>^</sup> sede, prosegue lungo suddetto confine, poi lungo quello della 5<sup>^</sup> sede, della 7<sup>^</sup>, della 6<sup>^</sup> sino a raggiungere il punto di partenza.

## COMUNE DI ISOLA DEL LIRI

1<sup>^</sup> sede farmaceutica così delimitata: lato nord: dal fiume Liri attraversa la strada statale n. 82 Valle del Liri all'innesto con la via comunale del Camposanto o Sant'Angelo, corre lungo il lato destro di detta via Sant'Angelo fino alla località Macchie e poi lungo la linea ferroviaria Roccasecca-Avezzano sino al confine con il comune di Arpino, lato est: dalla linea ferroviaria suddetta corre lungo il confine con il comune di Arpino fino al fiume Liri; lato sud: dal fiume Liri a confine con il comune di Arpino corre lungo la sponda sinistra del fiume Liri, a valle della strada statale n. 82 Valle del Liri, fino alla cartiera Viscogliosi, attraversa poi il fiume Liri e corre lungo il confine con il comune di Castelliri fino a raggiungere la strada statale n. 214 Maria (Isola del Liri-Frosinone); lato ovest: dal confine con il comune di Castelliri corre lungo la strada statale n. 214 Maria fino all'innesto con Via provinciale Selva, corre lungo detta via fino all'innesto con la strada comunale Giardino (ora Via Mazzini), corre lungo Via Mazzini e Via Valcatoio fino a ricongiungersi a nord con il fiume Liri all'altezza dell'innesto strada statale n. 82, Valle del Liri, con Via comunale del Camposanto o Sant'Angelo;

2<sup>^</sup> sede farmaceutica: lato nord, dal confine con il comune di Sora (località San Domenico), scende in destra del fiume Liri, a valle della strada comunale Remorici e Varduso, fino alla Via Valcatorio, fiancheggiandola, per il lato est fino all'innesto con Via comunale Giardino (ora Via Mazzini), corre poi lungo la Via Mazzini e Via Selva (lato destro) fino all'incrocio con la strada statale Maria 214, corre poi lungo il lato destro della strada statale Maria 214 fino al confine con il comune di Castelliri; lato sud della strada statale Maria 214 a confine con il confine di Castelliri, corre lungo la strada comunale Capuoccio, per tutto il confine con il comune di Castelliri, fino al confine con il comune di Sora; lato ovest: dal confine con il comune di

Castelliri corre lungo le strade Sant'Elia e Flora a confine con il comune di Sora fino alla sponda destra del Liri a confine con il comune di Sora in località San Domenico;

3<sup>^</sup> sede farmaceutica così delimitata: lato nord: dalla strada statale n. 82 Valle del Liri a confine con il comune di Sora, corre lungo la strada comunale Fibreno fino alla Via Carnello a confine con il comune di Sora; lato est dalla Via Carnello a confine con il comune di Sora fianeggia la strada Carnello (ora Via Pagnanelli) a confine con il comune di Arpino fino alla via comunale Cupa o degli Schiavi fiancheggiandola, poi lungo tutto il confine con il comune di Arpino, fiancheggiando la via comunale di Quaglieri Vecchio fino a raggiungere la linea ferroviaria Roccasecca-Avezzano a confine con il comune di Arpino; lato sud: dalla linea ferroviaria, a confine con il comune di Arpino corre lungo detta ferrovia fino alla località Macchie, fianeggia poi la via comunale del Camposanto o Via Sant'Angelo (lato sinistro), attraversa la strada statale n. 82 Valle del Liri; lato ovest: in sinistra fiume Liri, all'altezza dell'innesto della strada statale n. 82 con Via Sant'Angelo o del Camposanto, fino al confine con il comune di Sora in località San Domenico.

## COMUNE DI MONTE SAN GIOVANNI CAMPANO

1<sup>^</sup> sede farmaceutica, sita in Piazza Guglielmo Marconi, 7. Il territorio ad ovest di una linea che, partendo dal confine con il comune di Castelliri segue il limite tra i fogli catastali 16 e 17 fino ad incontrare il fosso Pantano, segue detto fosso nella sua mezzeria fino ad incontrare il vicinale fosso Bonifacio, segue detta strada nella sua mezzeria fino ad immettersi sulla strada comunale di Ciavaito, segue detta strada nella sua mezzeria fino ad incontrare la vicinale della Posta, segue detta strada nella sua mezzeria, segue poi il limite tra i fogli catastali 21 e 23 fino ad incontrare la strada vicinale del Perna, segue detta strada fino ad incontrare la vicinale Neretta, segue detta strada nella mezzeria fino ad immettersi nella vicinale delle Fannocchie, segue detta strada nella mezzeria fino ad incontrare il rio del canale, segue detto rio nella sua mezzeria fino ad incontrare il torrente Amaseno, segue detto torrente nella sua mezzeria fino a raggiungere il limite del territorio comunale al confine con il comune di Strangolagalli, in località Madonna del Canneto;

2<sup>^</sup> sede farmaceutica: farmacia sita in località Colli. Il territorio è delimitato da una linea che, partendo dal limite del territorio comunale con quello di Fontanaliri, segue la mezzeria del fosso Bernardino fino ad immettersi nella mezzeria della vicinale Arietta, segue detta vicinale nella sua mezzeria fino ad immettersi nella vicinale Collepiano, segue detta vicinale nella sua mezzeria fino ad immettersi nella vicinale Civitella, segue detta vicinale nella sua mezzeria fino ad incontrare la strada comunale Monte San Giovanni Campano-Colli, segue detta strada nella sua mezzeria fino ad incontrare il torrente Amaseno. Da questo punto segue la mezzeria di detto torrente (confine già descritto per la prima sede) fino a raggiungere il limite del territorio comunale con il comune di Strangolagalli in località Madonna del Canneto;

3<sup>^</sup> sede farmaceutica: farmacia sita nella frazione Anitrella, Via delle Botteghe n. 6. E' assegnato il territorio ad est di una linea che, partendo dal confine con il comune di Arpino in località Scaffa, sul fiume Liri, passa nella mezzeria della strada vicinale Scaffa Nuova, segue detta strada nella sua mezzeria fino ad incontrare la strada comunale Valle Grande, segue detta strada sino ad incontrare la strada vicinale Valle Grande che segue nella sua mezzeria fino ad immettersi nella strada provinciale Chiaiamari- Colli, segue detta strada nella sua mezzeria fino ad immettersi nella comunale della Anitrella, che segue nella sua mezzeria fino ad incontrare la vicinale della Mastrazza, segue detta strada nella sua mezzeria fino ad immettersi nella comunale Redi Toto che segue nella sua mezzeria fino ad incontrare il confine già descritto nella prima sede, che segue fino al torrente Amaseno, incontro con la delimitazione della seconda sede fino al limite del territorio comunale di Fontana Liri.

4<sup>^</sup> sede farmaceutica: farmacia sita in frazione Chiaiamari.

#### COMUNE DI PALIANO

1<sup>^</sup> sede farmaceutica: Via del Baluardo, Vicolo del Baluardo, Viale Basioni, Via Campo di Quaratta, Viale Cavour, Vicolo Pelagatti, Via Porte Sabaudia, Vicolo Sant'Anna, Vicolo del Turco, Via Zancati, Vicolo Zancati, Via della Cona, Via del Pontone, contrada colle Mortola, contrada Santa Rosa, contrada Fontana del Diavolo, contrada Colle Ceraso, contrada Canepiccia, contrada Colle della Madonna, contrada Colle Porcino, contrada Costa Croce, contrada Fornaci, contrada Limiti Carnevali, contrada Mola Prato, contrada Monticchio, contrada Valle Faiano, contrada Valle Sant'Andrea, contrada Pacciano, contrada Torretta, contrada Colle Fratazzo, contrada Amasona, contrada Bosco Castello, contrada Castellaccio, contrada Colle Caiano, contrada Colle Carcavella, contrada Colle Martino, contrada Colle Porcarecci, contrada Colle Santa Maria, contrada Forcella, contrada Oliva Rossa, contrada Zancati Nuovo, Via Fratelli Bequinot, Via delle Fontanelle, contrada Tofa, contrada Mercari, contrada Polledrera, contrada Prata Santa Croce, contrada Valle Prato;

2<sup>^</sup> sede farmaceutica: Via Cesare Battisti, Via del Carmine, Vicolo Castello, Piazza Colonna, Via del Forte, Via delle Galee, Viale Garibaldi, Via Lepanto, Piazza Guglielmo Marconi, Via Porta Romana, Via della Portella, Vicolo 1 della Portella, Via della Rocca, Via Scala del Forte, Vicolo 2 del Trombone, Viale Umberto I°, Corso Vittorio Emanuele II°, Piazza Sandro Pertini, contrada Fosso Lupo, contrada Abbaisi, contrada Colle Monastero, contrada Nome di Gesù, contrada San Sebastiano, Via delle Mole, contrada Cacorano, Via Palianese nord, Via del Parco, Via San Francesco D'Assisi, contrada Mola del Casale, contrada Poggio Romano, contrada Ponte Romano, contrada Ponte Massa, contrada Verano, Via Le Capore, contrada Colle Canino, contrada Colle Cero, contrada Colle Rosa, contrada Colle San Giovenale, contrada Colle San Quirico, contrada Martinaccio, contrada Ponte Ordino, contrada Prato Gigli, contrada Vado Speranza, Via Prenestina, Via Palianese sud, contrada Colle Rampo, contrada Fontana Barabba, contrada Colle Gianturco, contrada Marcianello II, contrada Marcianello I, contrada Sant'Agata, contrada Valle Oria, Via delle Cimate, Via San Rocolo, Villaggio Cerminara, contrada La Selva;

#### COMUNE DI PATRICA

1<sup>^</sup> sede farmaceutica: località Quattrostrate, Ferruccia, Tomacella, Palmesi, Lagoscillo, Valiana / parte, Cona Maiù, Celleta, Fontana dei Conti, Illori / parte;

2<sup>^</sup> sede farmaceutica: Centro storico, Cardigna Castello, Via A. Gramsci, Tufò Varaccani, Colle San Giovanni, Tosca, Illori /parte, Fontana l'Abate.

#### COMUNE DI PONTECORVO

1<sup>^</sup> sede farmaceutica: farmacia sita in Via XXIV Maggio, 11. Il territorio è delimitato da una linea che, partendo dal confine del territorio comunale con Aquino, segue a mezzeria la strada comunale Vallario in direzione est-ovest, prosegue nella stessa direzione la strada San Tommaso D'Aquino, devia per Via Tre Fontane, segue la Via La Cupa, attraversa Largo Marconi nella sua mezzeria, prosegue sulla Via San Giovanni Battista e quindi per il tratto lungo Liri, fino a valle del Muro Santo Stefano raggiungendo la mezzeria del fiume Liri, che segue fino a raggiungere il confine comunale con San Giovanni Incarico;

2<sup>^</sup> sede farmaceutica: farmacia sita in Corso Vittorio Emanuele, 21/23. Il territorio che confina a nord e ad est con il limite della prima sede e a sud-est con quello della terza sede;

3<sup>^</sup> sede farmaceutica: farmacia sita in Via San Rocco. Il territorio è delimitato da una linea che, partendo dal confine del territorio con il comune di San Giovanni Incarico, segue la mezzeria del fiume Liri in direzione ovest-est, fino al punto medio del fiume stesso, in corrispondenza del muro di sostegno Santo Stefano, che raggiunge per poi proseguire lungo il muro di consolidamento abitato urbano del rione Civita, passando a

Valle della Cattedrale, devia ancora in direzione est per raggiungere Via Concezione, Via Santa Barbara fino ad convergere con il corso del fiume Liri, che segue nella sua mezzeria fino al confine con il territorio comunale di Pignataro Interamna.

#### COMUNE DI ROCCASECCA

1<sup>^</sup> sede farmaceutica: farmacia sita in Via Roma, 42. Il territorio comunale a nord di una linea che corre lungo la mezzeria della strada statale n. 6 Casilina.

2<sup>^</sup> sede farmaceutica: farmacia sita in frazione Scalo, Via Piave, 52. Il territorio comunale a sud della linea sopradescritta.

#### COMUNE DI S. ELIA FIUMERAPIDO

1<sup>^</sup> sede farmaceutica: Via IV Novembre, Via del Pesco, Tascitara, Santa Caterina, Via Posto Pecorile, Piazza E. Risi, Via Roma, Via Roma I traversa, Via Creta, località Creta, Via Giovanni XXIII, Via Madonna del Carmine, Via Oliveto, frazione Portella, Carponeto, ins.to Fiat-Iacp, Via Guado Oliveto, Via Cupa;

2<sup>^</sup> sede farmaceutica: Piazza Riga, centro storico fino a Via E. Ferrara, Via G. Picano, Via Nuova Cartiera, Via Villa comunale, Via Cartiera, largo Cartiera, Via Croce, Via Croce I<sup>^</sup> traversa, Via Fiumecappella, Via Impiano, Via Santa Maria Maggiore, Via Petrosa, Via Peschiera, Via Chiaie, località Campo, Chiusanuova, Pezzogrande, Strette Camere, Via Calvario, Via Valcatoi, località Vicenne, S. Ianni, frazione Olivella, località Petrelunghe, località Prepoie, località Cisternola, località Forcelluccia, località Pedicate, località Casalucense, località Salaluca, località Spineto, frazione Valleluce-Spineto.

#### COMUNE DI SORA

1<sup>^</sup> sede farmaceutica: farmacia sita in Corso dei Volsci, n. 15. E' assegnato il territorio delimitato da una linea continua che, partendo dall'ubicazione della farmacia stessa, piega a destra lungo la Via Carnevale, attraversa la Via Terenzi, costeggia la fascia pedemontana della collina Madonna delle Grazie, retropassa il rione San Silvestro, intercetta Via Spinelle, percorre il lato destro di Via Matteotti, fino all'incrocio con Via Passionisti, risale detta Via sino ad incontrare il Vallone Sant'Angelo ed a raggiungere il confine del territorio comunale con il Comune di Balsorano, seguendo i confini ei fogli catastali 20, 9, 7 e 4 rispetto ai fogli 19 e3:

2<sup>^</sup> sede farmaceutica: farmacia sita in Viale Mazzini, n. 60. E' assegnato il territorio delimitato da una linea continua che, partendo dall'attuale ubicazione della farmacia, percorre lungoliri Mazzini fino all'angolo con Piazza Palestro, attraversa il ponte XX Settembre, piega a sinistra e risale la sponda sinistra del lungoliri Simoncelli, piega a destra immettendosi sul lato sinistro di Piazza Risorgimento di Via Roma, risale la provinciale Sferracavallo lungo il lato sinistro sino al confine con il comune di Broccostella, piega a sinistra e prosegue lungo il confine con il comune di Broccostella, Campoli Appennino e Pescosolido sino a raggiungere il confine con la provincia di L'Aquila, ridiscende lungo detto limite di provincia fino a raggiungere la sponda sinistra del fiume Liri, scende lungo il corso di detto fiume sino al ponte San Lorenzo, attraversa detto ponte e si immette sul lato sinistro di Via Deci, attraversa Piazza Indipendenza e piega a sinistra lungo il lato sinistro del Corso dei Volsci lungo il quale scende fino all'incrocio con Piazza Palestro, segue lungo il lato di detta piazza e volge a sinistra all'angolo del lungoliri Mazzini fino a raggiungere l'attuale ubicazione della farmacia di cui trattasi;

3<sup>^</sup> sede farmaceutica: farmacia sita al Corso dei Volsci, n. 112. E' assegnato il territorio delimitato da una linea continua che, partendo dall'attuale ubicazione della farmacia stessa, risale il corso dei Volsci fino all'incrocio con Piazza Palestro, scende lungo il lato destro di detta Piazza, attraversa il ponte XX Settembre, si immette sul lato destro del lungoliri Simoncelli, che risale fino all'angolo con Piazza Risorgimento, percorre il lato destro di detta piazza, si immette sulla Via Roma, risale la provinciale Sferracavallo fino al confine con il comune di Broccostella, piega a destra lungo il confine di detto comune sino all'incrocio con la strada comunale Sura, scende lungo il lato destro di detta strada, attraversa la ferrovia ed il canale San Giuliano, piega a sinistra, attraversa Viale Regina Elena e si immette lungo il lato destro della traversa ospedale, attraversa, e scende lungo il lato destro di Via Piemonte fino all'incrocio con Via Giuliani, piega a destra e scende lungo detta via, attraversa Via Napoli, si immette sul lato destro di detta via lungo la quale scende fino all'incrocio con Via Cadorna, risale questa via sul lato destro, attraversa piazza IV Novembre e si immette sul lato destro di Via Cesare Balbo che risale fino a Piazza De Gasperi, attraversa il fiume Liri e la Piazza G. Venditti, piega a destra risalendo la via Brancafino alla linea pedemontana della Collina Madonna delle Grazie, retropassa il rione Pianello, attraversa Via Irenzi, si immette sulla Via A. Carnevale,

lungo la quale scende fino all'incrocio con il Corso dei Volsci, piega a destra e scende lungo detto Corso fino alla Piazza Palestro, attraversa Corso dei Volsci e raggiunge l'attuale ubicazione della farmacia di cui trattasi;

**4<sup>a</sup> sede** farmaceutica: farmacia sita in Via Piemonte. E' assegnato il territorio delimitato da una linea continua che, partendo dall'attuale ubicazione della farmacia stessa, discende il lato sinistro della Via Piemonte, attraversa e scende lungo Via Giurati fino all'incrocio con Via Napoli, scende lungo il lato sinistro di detta via e percorre il lato sinistro di Viale San Domenico, attraversa la strada statale n. 82 in corrispondenza del largo S. Rosario, si immette sulla Via Tofaro lungo la quale scende sul lato sinistro fino a raggiungere il fiume Liri, scende ancora lungo la sponda sinistra di detto fiume, ciruisce il piazzale e il monastero di San Domenico, risale lungo la sponda del fiume Fibreno fino alla ferrovia, risale la strada ferrata Roccasecca-Avezzano fino alla rotabile Ponte Olmo (n. 8 sull'elenco), percorre detta strada fino all'incrocio con la provinciale Carnello che percorre per breve tratto per immettersi sulla rotabile comune Euscitto (n. 6 dell'elenco), risale questa strada, attraversa Via Madonna della Stella, risale la sponda destra del fiume Fibreno per immettersi, nuovamente, sulla rotabile Madonna della Stella e seguire il confine con il comune di Broccostella fino all'incrocio con la rotabile comunale Sura (n. 24 dell'elenco), scende il lato sinistro di detta strada, attraversa la ferrovia, il Canale San Giuliano e Viale Regina Elena, risale detto viale e piega a sinistra lungo la traversa ospedale, per immettersi sulla Via Piemonte, lungo la quale discende fino a raggiungere l'attuale ubicazione della farmacia di cui trattasi;

**5<sup>a</sup> sede** farmaceutica: farmacia sita nella frazione Carnello, in Via I. Bonomi. E' assegnato il territorio delimitato da una linea continua che, partendo dall'attuale ubicazione della farmacia stessa, scende lungo Via Bonomi sino a raggiungere la sponda destra del fiume Fibreno, risale detto fiume all'incrocio della rotabile Ruscitto (n. 6 dell'elenco), segue lungo il lato sinistro di detta strada fino all'incrocio con la provinciale Carnello che risale per breve tratto, si immette sulla rotabile comunale Ponte Olmo (n. 8 dell'elenco), che percorre fino al passaggio a livello, scende lungo la strada ferrata Roccasecca- Avezzano fino a raggiungere la sponda destra del fiume Fibreno, risale detto corso d'acqua, retropassa la chiesa della frazione, raggiunge il ponte Fibreno, si immette su piazza M. T. Cicerone sul Viale I. Bonomi, lungo il quale risale fino a raggiungere l'attuale ubicazione della farmacia di cui trattasi;


**6<sup>a</sup> sede** farmaceutica: farmacia sita in Via Petrarca, n. 9. E' assegnato il territorio delimitato da una linea continua che, partendo da Piazza G. Venditti, sale lungo la Via Branca fino a raggiungere la fascia pedemontana della collina Madonna delle Grazie, retropassa il rione San Silvestro, intercetta Via Spinello e si immette su Via Matteotti, percorre il lato sinistro di detta via, scende, lungo la provinciale Romana-Selva fino al confine con il comune di Isola del Liri, scende ancora lungo detto confine comunale fino a raggiungere la sponda destra del fiume Liri, risale detto fiume fino alla località Tofaro (n. 9 dell'elenco), risale lungo detta strada comunale fino a largo di Santa Rosalia, percorre il Viale San Domenico e Via Napoli fino all'incrocio con Via Cadorna, percorre detta Via, attraversa Via IV Novembre e si immette su Via Cesare Balbo, attraversa la Piazza De Gasperi ed il fiume Liri in corrispondenza della Piazza G. Venditti a ricollegare al punto di partenza;

**7<sup>a</sup> sede** farmaceutica: E' assegnato il territorio ad ovest di una linea che, partendo dal limite del confine territoriale con il comune di Balsorano, segue il limite di confine già descritto per la prima sede per immettersi nel confine nord della sesta sede, già descritto, fino a raggiungere il confine territoriale con il comune di Isola del Liri.

#### COMUNE DI VEROLI

**1<sup>a</sup> sede** farmaceutica, farmacia sita in Via Vittorio Emanuele, n.9. Il territorio è delimitato verso settentrione con il confine dei Comuni di Alatri, Collepardo, Alatri e ancora Morino a parte del comune di San Vincenzo Valle Rovereto. ad est con la mezzeria delle strade comunali Vado la Rocca di Prato Campoli e dal torrente Amaseno, sino all'incrocio di quest'ultimo con la strada vicinale di Cantalupo in località Colle Carbone e per il rimanente con il confine della seconda sede sottodescritta;

**2<sup>a</sup> sede** farmaceutica: farmacia sita in Piazza Duomo, n. 10. Il territorio è delimitato da una linea che, partendo dal confine con il comune di Alatri, segue il tracciato catastale (foglio 28 e 29) tra le località San Giacomo e Casavecchia, immette nella mezzeria delle seguenti strade di San Giacomo: comunale di San Leucio a Torrecaravicchia, strada Piana, provinciale Verolana I fino al piazzale di Porta Romana, si immette poi nella mezzeria della strada comunale dell'Olivella, dalla quale raggiunge la mezzeria di Piazza S. M. Salomè, passando lungo il confine tra le particelle 144 e 145 della M. U., prosegue, per la mezzeria di Piazza Palestrina, di Via Vescovado, di Piazza del Plebiscito, di Via Casalunga, di Via Umberto I°, di Via Carlo Alberto, di Via Porta Otrandola, della provinciale Verolana II, della strada vicinale Cantalupo, della mezzeria



del fosso Amaseno fino ad incontrare il confine della terza sede farmaceutica in località Romanella, per il rimanente territorio, il confine si identifica con quello occidentale della terza sede, settentrionale della quarta e con il comune di Alatri;

**3<sup>a</sup> sede farmaceutica:** farmacia sita nei locali dell'Abazia di Casamari. Il territorio a sud-est è delimitato da una parte del confine con il comune di Monte San Giovanni Campano e Boville Ernica e dall'altra parte da una linea che corre a mezzogiorno lungo le seguenti strade: strada statale Maria 214 partendo dal bivio Boville Ernica (provinciale San Cristoforo), provinciale Verolana II, strada vicinale di Cantalupo, strada vicinale di Ciarano, strada Valle Piana fino all'incrocio con il fosso di Colle Spinoso, segue l'asse del fosso Colle Spinoso fino all'incrocio con la vicinale dell'Antera, che percorre fino al confine del comune di Monte San Giovanni Campano;

**4<sup>a</sup> sede farmaceutica:** il territorio a sud-ovest è delimitato da una parte del confine di Boville Ernica, Torrice, Frosinone ed Alatri e dall'altra parte da una linea che, verso est, coincide con il confine ovest della terza sede fino a raggiungere il bivio Verolana II con la strada della Vittoria; da questa si dirige a mezzogiorno in direzione sud-ovest, seguendo il più possibile le strade esistenti sino all'incrocio della provinciale Veroli-Giglio, in località Colle Prote; segue lungo il tracciato catastale (fogli 92 e 99) di demarcazione tra le località Turdinacci e Monte Nero, seguendo poi la strada provinciale San Giuseppe La Prata, sino al confine con il comune di Alatri.

**5<sup>a</sup> sede farmaceutica:** il territorio è delimitato verso settentrione con parte del confine del comune di San Vincenzo Valle Roveto, ad ovest con il confine della prima sede già descritta e con parte del fosso Amaseno che delimita, in quel tratto, la seconda sede sopradescritta, ad est con il confine del comune di Sora e parte del confine del comune di Monte San Giovanni Campano, a sud è delimitato dal confine settentrionale della sede n. 3 sopradescritta.

