

312 08 MAG. 2009 *Dr*

Oggetto: Revisione della pianta organica delle farmacie dei comuni della provincia di Roma – anno 2008

LA GIUNTA REGIONALE

SU PROPOSTA del Vice Presidente della Regione Lazio;

VISTO lo statuto della Regione Lazio;

VISTA la legge costituzionale 18 ottobre 2001, n. 3;

VISTA la legge regionale 18 febbraio 2002, n. 6, e successive modificazioni, che detta i principi di regolamentazione del sistema organizzativo della Giunta regionale definendo i rapporti tra gli organi di governo e la dirigenza;

VISTO il regolamento regionale 6 settembre 2002, n. 1 e successive modifiche che disciplina l'organizzazione degli uffici e dei servizi della Giunta regionale;

VISTO il decreto legislativo 30 dicembre 1992, n. 502 e successive modifiche e integrazioni;

VISTO il decreto T0052 del 13 febbraio 2009;

VISTO l'art. 2 della legge 2 aprile 1968, n. 475, che prescrive la revisione biennale della pianta organica delle farmacie;

VISTI gli articoli 1, 2 e 5 della legge 8 novembre 1991, n. 362, relativi:

- a) al rapporto farmacie/abitanti;
- b) alla possibilità di istituire nuove sedi in deroga al criterio della popolazione;
- c) alla nuova determinazione delle circoscrizioni a seguito dei mutamenti intervenuti nella distribuzione della popolazione;

VISTO l'art. 1 del Decreto del Presidente della Repubblica 1 agosto 1971, n. 1275;

VISTO l'art. 14 della legge regionale n. 52 del 6 giugno 1980 ai sensi del quale viene attribuita alla Giunta regionale la competenza di provvedere alla formazione e revisione della pianta organica delle farmacie;

VISTA la legge 8 marzo 1968, n. 221;

VISTO il Decreto legislativo 18.8.2000, n. 267;

CONSIDERATO che ai sensi del succitato art. 1 del Decreto del Presidente della Repubblica n. 1275/71 la revisione della pianta organica delle farmacie deve essere effettuata sulla base dei dati pubblicati dall'I.S.T.A.T., relativi alla popolazione residente in ogni comune e riferiti all'anno precedente a quello in cui si procede alla revisione;

VISTI i dati ISTAT, concernenti la popolazione residente al 31 dicembre 2007 nei comuni della provincia di Roma;

VISTA la nota 13 febbraio 2008, n. 16882 con la quale il Direttore Regionale ha impartito ai comuni le direttive circa la formulazione delle proposte di revisione della pianta organica delle farmacie;

VISTA la propria deliberazione 25 gennaio 2007, n. 18 con la quale si è provveduto alla revisione della pianta organica delle farmacie dei comuni della provincia di Roma;

VISTA la successiva deliberazione 16 aprile 2007, n. 27 con cui la Giunta regionale procede ad apportare alcune rettifiche;

VISTA la deliberazione 14 luglio 2008, n. 35 con la quale il Consiglio comunale di **ANGUILLARA SABAZIA** chiede l'istituzione della quinta sede farmaceutica con il criterio demografico, facendo riferimento alla popolazione residente nel Comune medesimo al 31 maggio 2008;

RITENUTO di non accogliere la proposta di cui sopra in quanto non conforme alla normativa vigente che prescrive che la popolazione da prendere in considerazione è quella residente al 31 dicembre 2007;

VISTA la deliberazione 15 dicembre 2008, n. 164 con la quale la Giunta comunale di **ANZIO** l'istituzione della dodicesima sede farmaceutica e la conseguente rettifica dei perimetri di altre sedi;

RITENUTO VALIDO il parere favorevole già espresso al riguardo dalla competente Azienda USL ROMA H con nota 11 agosto 2006, n. 805;

RITENUTO di accogliere la proposta di cui sopra in quanto conforme alla legge 362/91;

RILEVATO che il Comune di **ARDEA** – che ha attualmente otto sedi farmaceutiche - ha raggiunto, alla data del 31 dicembre 2007, una popolazione di 39.170 abitanti, per cui è necessaria l'istituzione della nona sede farmaceutica;

VISTA la raccomandata a.r. n. 117794 del 13 ottobre 2008 con la quale la competente struttura dell'Assessorato alla Sanità sollecitava proposte concrete in ordine all'istituzione della sede farmaceutica in argomento e avvertiva che, in mancanza, la sede sarebbe stata istituita d'ufficio;

RILEVATO di dover istituire la sede predetta poiché il Comune non ha ottemperato in alcun modo;



312 08 MAG. 2009

RITENUTO di rinviare ad un successivo atto la perimetrazione della nona sede e di altre, eventualmente modificate;

VISTA la deliberazione 20 novembre 2008, n. 623 con cui la Giunta comunale di **Bracciano** propone la modifica dei perimetri della terza e quarta sede farmaceutica del proprio territorio;

VISTI i pareri favorevoli espressi al riguardo dalla ASL ROMA F e dall'Ordine provinciale dei farmacisti rispettivamente con le note 17.11.2008, n. DF3662/133 e 19.11.2008 n. 4187;

RITENUTO di accogliere la proposta citata in quanto conforme alla legge 362/91;

VISTA la deliberazione 9 luglio 2008, n. 124 con cui la Giunta comunale di **Fiumicino** propone l'istituzione della sedicesima sede farmaceutica e la modifica dei perimetri di altre sedi;

VISTO il parere contrario espresso al riguardo dalla competente Azienda USL ROMA D con nota 20 giugno 2008, n. 52146;

RITENUTO di non accettare il parere di cui sopra in quanto i vincitori del concorso per l'assegnazione di sedi farmaceutiche sono consapevoli che i perimetri delle medesime possono essere modificati per effetto della periodica revisione della pianta organica delle farmacie in quanto specificato nel bando di concorso;

RITENUTO di accogliere la proposta di cui sopra in quanto conforme alla legge 362/91;

VISTA la deliberazione 3 giugno 2008, n. 88 con la quale il Comune di **Fonte Nuova** propone l'istituzione della settima sede farmaceutica e la conseguente rettifica dei perimetri di altre sedi;

VISTI i pareri favorevoli espressi al riguardo dalla ASL ROMA G e dall'Ordine provinciale dei farmacisti rispettivamente con le note 13 giugno 2008, n.2622 e 17 giugno 2008, 756;

RITENUTO di accogliere la proposta di cui sopra in quanto conforme alla legge 362/91;

VISTA la deliberazione 29 maggio 2008, n. 38 con la quale la Giunta comunale di **Galliciano** chiede l'istituzione della seconda sede farmaceutica con il criterio "topografico";

VISTI i pareri espressi al riguardo dalla competente Azienda USL ROMA G e dall'Ordine provinciale dei Farmacisti rispettivamente con le note 27 giugno 2008, n. 805 e 3 ottobre 2008, n.3578;

RITENUTO, pertanto, di accogliere la richiesta del comune citato in quanto conforme all'art. 2 della legge 362/91;

VISTA la deliberazione 10 febbraio 2009, n. 3, con la quale il Commissario Prefettizio del Comune di **Guidonia** propone l'istituzione della 19^a e 20^a sede farmaceutica del proprio territorio;

VISTO il parere favorevole espresso al riguardo dalla A.S.L. ROMA G con le note 30 dicembre 2008, n. 1449 e 19 febbraio 2009 n. 197;

RITENUTO di accogliere la proposta del citato comune in quanto conforme all'art. 1 della legge 362/91;

VISTA la deliberazione 29 maggio 2008, n. 134 con la quale la Giunta comunale di **Ladispoli** propone l'istituzione della nona sede farmaceutica, e la contestuale modifica dei perimetri di alcune altre sedi;

VISTO il parere favorevole espresso al riguardo dalla competente Azienda USL ROMA F con la nota 3 giugno 2008, n. 1810;

RITENUTO di accogliere la proposta del comune in quanto conforme all'art. 1 della legge 362/91;

VISTA la nota dello Studio Associato Bacigalupo Lucidi che chiede – a nome del Dr. Vaccaro, vincitore dell'ottava sede farmaceutica del Comune di **Monterotondo** – una nuova definizione dei perimetri della sede stessa – avendo riscontrato l'assoluta impossibilità di trovare nella zona assegnata locali idonei all'esercizio della farmacia;

VISTO il telegramma n. 5131 del 16 gennaio 2009 con il quale la competente struttura dell'Assessorato alla Sanità chiede al comune medesimo modifiche alla pianta organica o diniego alla variazione con motivata relazione;

VISTA la raccomandata del 23 gennaio 2009 n 3848 con la quale si esprime il parere di non modificare i confini;

CONSIDERATO che la laconicità della risposta non consente una valutazione della reale situazione sul territorio;

CONSIDERATA l'urgenza di procedere alla revisione della pianta organica si ritiene di rinviare ad un successivo atto la definizione della problematica del comune di Monterotondo;

RILEVATO che nel Comune di **Pomezia** la popolazione residente al 31.12.2007 ha raggiunto le 56.105 unità, pertanto – ai sensi della legge 362/91 – deve istituire due ulteriori sedi farmaceutiche;

VISTA la richiesta in tal senso formulata dalla competente struttura dell'Assessorato alla Sanità con nota 13.10.2008, n. 117787;

RILEVATO che a tutt'oggi dal Comune medesimo è pervenuta solo la nota 31.12.2008 n. 0110587 contenente una dichiarazione di intenti;



312 08 MAG. 2009 *BB*

CONSIDERATA l'urgenza di procedere alla revisione della pianta organica delle farmacie si istituiscono due sedi farmaceutiche nel Comune di Pomezia e si rimanda ad un successivo atto per la loro perimetrazione;
VISTA la deliberazione 10 giugno 2008, n. 100 con cui la giunta comunale di **Rignano Flaminio** propone l'istituzione della terza sede farmaceutica con il criterio topografico;
VISTI i pareri favorevoli espressi al riguardo rispettivamente dall'Azienda USL ROMA F con la nota 12 maggio 2008, n. 1528 e dall'Ordine dei Farmacisti con la nota 26 maggio 2008, n. 2413;
RITENUTO, pertanto, di accogliere la richiesta del citato comune in quanto conforme all'art. 2 della legge 362/91;
VISTO l'esposto prodotto dal titolare della XIII sede farmaceutica del Comune di **Tivoli** con il quale il medesimo chiede la revisione del perimetro della propria sede farmaceutica;
RILEVATO che il Comune di cui sopra, a seguito di specifica richiesta della competente struttura dell'Assessorato alla Sanità, ha inviato una relazione nella quale evidenzia che il medesimo non ritiene di modificare il perimetro della tredicesima sede farmaceutica poichè, pur se con molti abitanti in meno rispetto alla settima sede, i cittadini della frazione di Villa Adriana possono recarsi indifferentemente nelle due farmacie in quanto le stesse sono ricomprese in una zona raggiungibile a piedi in ogni sua parte;
RITENUTO, pertanto, di non procedere alla modifica richiesta;
VISTA la deliberazione 24 giugno 2008, n. 272 con la quale la Giunta comunale di **VALMONTONE** propone l'istituzione della quarta sede farmaceutica, con la conseguente modifica dei perimetri di alcune altre sedi;
VISTO il parere favorevole espresso al riguardo dalla competente Azienda USL ROMA G con la nota 19 giugno 2008, n.11092;
RITENUTO di accogliere la proposta del comune medesimo in quanto conforme all'art. 1 della legge 362/91;
VISTA la deliberazione 3 ottobre 2008, n. 188 con la quale la Giunta comunale di **Velletri** propone la variazione dei perimetri della tredicesima sede farmaceutica;
VISTO il parere espresso al riguardo dalla competente Azienda USL ROMA H con nota 31 ottobre 2008;
RITENUTO di accogliere la proposta del Comune di Velletri in quanto conforme all'art. 1 della legge 362/91;
VISTA la deliberazione 16 maggio 2008, n. 63 con la quale la Giunta comunale di **Zagarolo** propone l'istituzione della quarta sede farmaceutica e la contestuale modifica dei perimetri di alcune altre sedi;
VISTI i pareri favorevoli espressi rispettivamente dalla A.S.L. Roma G e dall'Ordine provinciale dei Farmacisti con le note 13177 del 16 giugno 2008 e 12570 del 30 maggio 2008;
RITENUTO di accogliere la proposta del comune in quanto conforme all'art. 1 della legge 362/91;
CONSIDERATO che in tutti gli altri comuni della provincia di Roma non ci sono state variazioni rilevanti della popolazione ai fini della revisione dell'attuale pianta organica delle farmacie, come risulta dai dati dell'I.S.T.A.T. afferenti alla popolazione residente al 31 dicembre 2007;
RILEVATO che il presente atto non è soggetto alle procedure di concertazione con le parti sociali; all'unanimità

DELIBERA

per i motivi indicati nelle premesse
di procedere alla revisione della pianta organica delle farmacie dei comuni della provincia di Roma – anno 2008 – come di seguito specificato:

- istituire la dodicesima sede farmaceutica nel Comune di Anzio;
- istituire la nona sede farmaceutica nel Comune di Ardea;
- modificare i perimetri della terza e quarta sede farmaceutica del Comune di Bracciano;
- istituire la sedicesima sede farmaceutica nel Comune di Fiumicino;
- istituire la settima sede farmaceutica nel Comune di Fonte Nuova;
- istituire la seconda sede farmaceutica nel Comune di Galliciano;
- istituire la diciannovesima e la ventesima sede farmaceutica nel Comune di Guidonia;
- istituire la nona sede farmaceutica nel Comune di Ladispoli;
- istituire la tredicesima e la quattordicesima sede farmaceutica nel Comune di Pomezia;
- istituire la terza sede farmaceutica nel Comune di Rignano Flaminio;
- istituire la quarta sede farmaceutica nel Comune di Valmontone;
- modificare la zona di competenza della tredicesima sede farmaceutica del Comune di Velletri;
- istituire la quarta sede farmaceutica nel Comune di Zagarolo.

ASSORATO



312 08 MAG. 2009 *Sp*

di confermare la pianta organica delle farmacie dei rimanenti comuni della provincia di Roma che, pertanto, è la seguente:

Comuni	pop. Residente ai 31.12.2007	n. sedi farmaceutiche
Affile	1.594	1
Agosta	1.710	1
Albano Laziale	38.986	9
Allumiere	4.210	1
Anguillara Sabazia	17.512	4
Anticoli Corrado	926	1
Anzio	49.579	12
Arcinazzo Romano	1.474	1
Ardea	39.170	9
Ariccia	18.083	5
Arsoli	1.657	1
Artena	13.243	3
Bellegra	3.038	1
Bracciano	17.474	4
Camerata Nuova	482	1
Campagnano di Roma	10.301	2
Canale Monterano	3.701	1
Canterano	353	1
Capena	8.207	2
Capranica Prenestina	347	1
Carpineto Romano	4.799	1
Casape	777	1
Castel Gandolfo	8.706	2
Castel Madama	7.312	2
Castelnuovo di Porto	8.376	2
Castel San Pietro Romano	834	1
Cave	10.339	2
Cerreto Laziale	1.147	1
Cervara di Roma	487	1
Cerveteri	33.338	8
Ciampino	37.885	9
Ciciliano	1.387	1
Cineto Romano	662	1
Civitavecchia	51.925	13
Civitella San Paolo	1.730	1
Colleferro	21.856	5
Colonna	3.643	1
Fiano Romano	11.645	3
Filacciano	544	1
Fiumicino	63.623	16
Fonte Nuova	26.486	7
Formello	11.831	2
Frascati	20.737	5
Galliciano nel Lazio	5.638	2
Gavignano	1.970	1
Genazzano	5.851	1
Genzano di Roma	23.122	6
Gerano	1.213	1
Gorga	788	1
Grottaferrata	20.555	5



Guidonia Montecelio	78.491	19
Jenne	433	1
Labico	5.397	1
Ladispoli	37.964	9
Lanuvio	12.185	2
Lariano	12.009	2
Licenza	980	1
Magliano Romano	1.490	1
Mandela	900	1
Manziana	6.398	1
Marano Equo	795	1
Marcellina	6.643	2
Marino	38.225	9
Mazzano Romano	2.740	1
Mentana	19.874	5
Montecompati	9.662	2
Monteflavio	1.401	1
Montelanico	2.022	1
Montelibretti	5.011	2
Monteporzio Catone	8.737	2
Monterotondo	37.359	9
Montorio Romano	1.982	1
Moricone	2.600	1
Morlupo	8.016	2
Nazzano	1.344	1
Nemi	1.950	1
Nerola	1.654	1
Nettuno	43.409	11
Olevano Romano	6.814	2
Palestrina	19.251	5
Palombara Sabina	12.189	3
Percile	222	1
Pisoniano	762	1
Poli	2.419	1
Pomezia	56.105	14
Ponzano Romano	1.163	1
Riano	8.333	2
Rignano Flaminio	8.712	3
Riofreddo	772	1
Rocca Canterano	221	1
Rocca di Cave	386	1
Rocca di Papa	14.859	4
Roccagiovine	292	1
Rocca Priora	11.490	3
Rocca Santo Stefano	1.014	1
Roiate	776	1
Roma	2.718.768	718
Roviano	1.431	1
Sacrofano	6.950	1
Sambuci	954	1
San Cesareo	12.407	2
San Gregorio da Sassola	1.527	1
San Polo de' Cavalieri	2.655	1
Santa Marinella	17.354	4
Sant'Angelo Romano	4.103	1
Sant'Oreste	3.743	1



312 08 MAG. 2009 JP

San Vito Romano	3.469	1
Saracinesco	169	1
Segni	9.332	2
Subiaco	9.321	3
Tivoli	52.853	13
Tolfa	5.168	1
Torrita Tiberina	1.040	1
Trevignano Romano	5.701	1
Vallepietra	327	1
Vallinfreda	300	1
Valmontone	14.447	4
Velletri	51.507	13
Vicovaro	4.047	1
Vivaro Romano	194	1
Zagarolo	16.073	4

Nei comuni aventi una sola sede farmaceutica i confini della medesima coincidono con quelli dell'intero territorio comunale.

Nei comuni aventi due o più sedi farmaceutiche le circoscrizioni delle sedi stesse sono riportate nell'allegato A, parte integrante della presente deliberazione.

Il presente atto sarà pubblicato sul Bollettino Ufficiale della Regione Lazio.

IL PRESIDENTE: F.to Pietro MARRAZZO.
IL SEGRETARIO: F.to Paolo IACONIS

ROMA 13 MAG. 2009





Handwritten initials.

ALLEGATO A

COMUNE DI ALBANO LAZIALE




- 1^ sede farmaceutica, ubicata nel centro urbano;
- 2^ sede farmaceutica, ubicata nel centro
- 3^ sede farmaceutica, ubicata nel centro urbano
- 4^ sede farmaceutica, ubicata nella frazione di Cecchina;
- 5^ sede farmaceutica, ubicata nella frazione di Pavona;
- 6^ sede farmaceutica, così delimitata: Via Risorgimento, Piazza Risorgimento, Via Virgilio, Via Fratelli Bandiera, Via XXIV Maggio, Via Fratelli Cervi, Via regione Partica, Via Numitore, Via Mameli, Via Tacito, Via Orazio, Via Enea, Via D'Azeglio;
- 7^ sede farmaceutica, così delimitata: Via Trilussa (da incrocio Via Mascagni a Crocefisso), Via G. Verdi, Via Vascarelle (dopo ponte ferrovia), Via G. Rossini, Via Quattro Grotte, Via G. Belli, Via G. Donizetti;
- 8^ sede farmaceutica, così delimitata: Via Olivella (da Piazza Mazzini e Via Santa Cristina), Via Galleria di Sotto, Via Appia Nuova (da Piazza Mazzini a Via Villetta), Via Pietrara, Via Torretta
- 9^ sede farmaceutica, così delimitata: ferrovia Roma-Velletri, Via Catania, strada provinciale Cancelliera, strada provinciale Ardeatina, Via Roncigliano;


COMUNE DI ANGUILLARA SABAZIA

- 1^ sede farmaceutica tutto il territorio comunale con esclusione dei perimetri delle sedi farmaceutiche n.2, n.3 e n. 4;
- 2^ sede farmaceutica: lato mare della Via Provinciale di Vigna di Valle a partire dal confine con il Comune di Bracciano, lato mare della strada dei monti fino all'incrocio con Via di Santo Stefano, lato Roma di Via di Santo Stefano fino all'incrocio con la strada vicinale dei Vignali, lato mare della strada vicinale dei Vignali fino all'incrocio con Via Anguillarese e Via di Ponte Valle Trave, Via di Ponte Valle Trave lato mare fino all'incrocio con Via della Mainella, Via della Mainella lato lago fino all'incrocio con Via di Santo Stefano, Via di Santo Stefano lato Roma fino all'incrocio con la strada dei Monti;
- 3^ sede farmaceutica: via Casal Sant'Angelo lato Bracciano del confine con il Comune di Fiumicino all'incrocio con la Via Braccianese Claudia, Via Braccianese Claudia direzione Bracciano lato mare fino all'incrocio con strada comunale di San Francesco, strada comunale di San Francesco fino all'incrocio con Via della Mainella, Via della Mainella lato mare direzione Bracciano fino al confine del comune (comprendente Ponton dell'Elce);
- 4^ sede farmaceutica: Via Casal Sant'Angelo lato Roma dal confine con il Comune di Fiumicino all'incrocio con Via Braccianese Claudia, Via Braccianese Claudia direzione Bracciano lato lago fino all'incrocio con strada comunale di San Francesco, strada comunale di San Francesco fino all'incrocio con Via della Mainella, via della Mainella lato mare fino al confine del Comune direzione Roma.

COMUNE DI ANZIO

- 1^ sede farmaceutica "Internazionale", comprende il territorio delimitato dal mare a partire dalla Via Bengasi fino all'inizio della Riviera Zanardelli che percorre sino alla Via dei Pescatori, Via dei Salatori, Via Bruno Buozi, Via Gramsci, Via XXII Gennaio (esclusa), Via Manara, Piazza Cesare Battisti, Viale Paolini, Piazza Palomba, Viale Mencacci, Via Roma, sino a tutto Largo Somalia, Via Bengasi sino al mare; Totale residenti 3.665
- 2^ sede farmaceutica: "Sirena" Piazza Palomba (esclusa), Via Paolini, Piazza C. Battisti (esclusa), Via XXII Gennaio, Via Gramsci, Via dei Salatori, Via B. Buozi, Via dei Pescatori sino al mare per raggiungere il termine del territorio di Anzio ad est, che costeggia sino a Via Casal di Claudia, Via di Casal di Claudia, Via Palermo, Via Europa (verso Via Prebenda) che percorre sino a Corso Italia, Via dell'Oratorio di Santa Rita che percorre sino alla casa cantoniera da dove in linea d'aria raggiunge la Ferrovia, dalla Ferrovia Via Nettunense sino a Largo Somalia (escluso), Via Roma (esclusa), Viale Mencacci, che percorre sino a Piazza Palomba (esclusa); Totale residenti 3.547
- 3^ sede farmaceutica "Frazione Lavinio" comprende il territorio delimitato dal mare iniziando da Via Ninfa Alburnea sino a termine di Lido dei Gigli, incrociando la Via Ardeatina salendo lo Stradone delle Cinque Miglia sino all'incrocio con Via Ugo Foscolo in linea d'aria stradone Santo Anastasio incrociando Via Valle





Schioia, Via dei Faggi, Via Olivi, Via delle Bouganvillea, Stradone Santo Anastasio sino a Via delle Violaccioche che percorre e continua in linea d'aria incrociandosi con Via Ardeatina percorrendo Via Ninfa Alburnea sino al mare; Totale residenti 4.867

4[^] sede farmaceutica: "Bottaccio" comprende il territorio delimitato dal mare a partire dalla Via Odino, che percorre sino alla ferrovia, linea ferroviaria sino all'altezza di Largo Somalia (escluso), Via Bengasi (esclusa), che percorre sino al mare; Totale residenti 5.139

5[^] sede farmaceutica: "Falasche" comprende il territorio dalla ferrovia Via Vespucci che percorre sino a Via di Colle Cocchino sino alla Via Nettunense, Via Nettunense (entrambi i lati), Via della Cannuccia sino a Via Miglioramento, in linea d'aria da Via Miglioramento sino a Via della Lottizzazione, Via della Lottizzazione sino a Via del Cinema, Via Frascati, Via del Melograno, Via Julia, Via della Croce Rossa, Via Giuseppe ed in linea d'aria sino a Via Zagarolo che percorre sino a Via Nettunense, Via Cecco Angiolieri (esclusa) sino alla ferrovia che percorre sino allo Stradone di Santo Anastasio, Stradone Santo Anastasio sino a Via dei Faggi, Via dei Faggi, Via Adda, Via Rea Silvia, Via Odino (esclusa), che percorre sino alla ferrovia; Totale residenti 4.455

6[^] sede farmaceutica "Lavinio scalo" comprende il territorio delimitato da Via Cecco Angiolieri sino alla ferrovia che percorre sino allo Stradone di Santo Anastasio che percorre sino a raggiungere Via Gonzaga, che percorre sino, in linea d'aria, a Via Gozzi, Via Gozzi sino a Via di Valle Schioia, Via Fucini, Via Verga sino alla Via Goldoni che percorre e taglia in linea d'aria sino alla Via Nettunense, Via Nettunense sino alla stazione FS di Padiglione, Via Venere, Via Plutone, Via Pallade, Via Saturno in linea d'aria sino a Via Giunone, Via della Fonderia sino a Via Sezze che percorre e continua in linea d'aria sino a Via Zagarolo che percorre sino alla Via Nettunense sino a Via Cecco Angiolieri; Totale residenti 5.590

7[^] sede farmaceutica "Lido dei Pini" comprende il territorio delimitato dal mare a partire dal prolungamento in linea d'aria della strada privata Borghese, Via Cavallo Morto, Via Pitagora sino al termine del territorio di Anzio che costeggia a nord-est, nord, ovest sino al mare; Totale residenti 2.832;

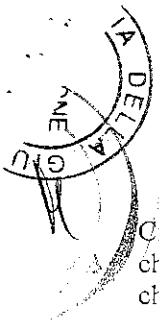
8[^] sede farmaceutica "Europa" Via dell'Oratorio di Santa Rita a partire dalla casa cantoniera, Coeso talia sino a Via Europa che percorre sino a Via Palermo, Via Casal di Claudia sino al termine del territorio di Anzio ad est che costeggia sino all'altezza di Via Rinascimento che percorre sino a Via Miglioramento, Via Miglioramento, Via della Cannuccia (esclusa) sino a Via Nettunense, Via di Colle Cocchino sino a Via Vespucci che percorre sino alla Ferrovia che costeggia sino all'incrocio tra la Via nettunense e Via delle Calcare, dall'incrocio alla casa cantoniera sino a Via dell'Oratorio di Santa Rita; Totale residenti 4.658

9[^] sede farmaceutica: "Cincinnati" comprende il territorio delimitato da Via delle Violaccioche (esclusa) che percorre e poi continua in linea d'aria sino a Viale Ninfa Alburnea (esclusa) sino al mare che percorre sino a Via Odino (esclusa) che percorre sino a Via Rea Silvia (esclusa), Via Adda, Via dei Faggi sino allo Stradone di Santo Anastasio che percorre sino a Via delle Violaccioche; Totale residenti 4.837

10[^] sede farmaceutica "Sacida" comprende il territorio delimitato dal mare in linea d'aria sino alla strada privata Borghese, strada privata Borghese, Via Cavallo Morto, da Via Cavallo Morto, Via Pitagora sino al confine est del Comune di Anzio, poi in linea d'aria sino alla linea ferroviaria che costeggia sino alla Strada delle Cinque Miglia (entrambi i lati) sino alla Via Salgari, Via Salgari (esclusa) in linea d'aria sino a Via Tamburrano (esclusa) ed in linea d'aria sino allo Stradone di Santo Anastasio, Stradone di Santo Anastasio e poi in linea d'aria sino a Via Ugo Foscolo, Via Ugo Foscolo, Stradone delle Cinque Miglia e poi in linea d'aria sino al mare; Totale residenti 2.510

11[^] sede farmaceutica: - urbana - denominata "Lavinio Monte" nell'ambito dell'area delimitata dalle seguenti vie: da Piazza del Consorzio (tutti i lati) percorre lo Stradone Santo Anastasio sino all'altezza dell'incrocio con Via Narcisi, quindi in linea d'aria sino al termine di Via Tamburano, in linea d'aria sino a Via Salgari, che s'incrocia con lo Stradone delle Cinque Miglia che percorre sino alla Stazione di Padiglione (esclusa) e prosegue con la linea ferroviaria che costeggia sino all'altezza di Via Goldoni (esclusa), che s'incrocia con Via Verga, percorre Via Renato Fucini incrociandosi con Via di Valle Schioia che percorre sino a Via Gozzi che percorre sino alla congiunzione in linea d'aria con Via Gonzaga, Via Gonzaga sino allo Stradone di Santo Anastasio che percorre sino a Via delle Bouganvillee, Via Olivi, Via dei Faggi e incrociando Via di Valle Schioia sino a Piazza del Consorzio, Piazza del Consorzio (tutti i lati); Totale residenti 3.603

12[^] sede farmaceutica: "Pocacqua" nell'ambito dell'area delimitata dalle seguenti vie: Via delle Cinque Giornate, Via Peschiera, Via Fiume continuando sino al limite est di Anzio, Via Batteria Siacchi, Via dell'Armellino che percorre sino al limite nord del territorio di Anzio, Via Venere (esclusa), Via Plutone, Via Pallade in linea d'aria sino a Via Giunone, Via della Fonderia sino a Via Sezze che percorre e continua in linea d'aria sino a Via Zagarolo, Via Zagarolo in linea d'aria sino a Via Giuseppe, Via Giuseppe, Via della



Croce Rossa, Via Julia, Via del Melograno, Via Frascati (esclusa), Via del Cinema, Via della Lottizzazione che percorre e continua in linea d'aria incrociando Via della Cannuccia sino a Via Miglioramento (esclusa) che percorre sino a Via delle Cinque Giornate; Totale residenti 3.876

COMUNE DI ARDEA

Sede n. 1 – Ardea Centro – Banditella di Sotto: Da est, sopra Ardea centro, lungo il confine con il Comune di Aprilia fino ad incrociare tratto di Via Nazzareno Strampelli, tratto di Via Laurentina fino all'incrocio con Viale Nuova Florida. Dalla Via Laurentina dove costeggia tratto del fiume Incastro. Seguendo il fiume verso est, fino ad incontrare il confine con il Comune di Aprilia.

Sede n. 2 – Tor San Lorenzo – Nuova California: A sinistra di Via Tanaro, fino ad incrociare Via Adige, il tratto di Viale Tevere imboccando Viale Arno, il quale si intraprende fino alla Via Campo di Carne, proseguendo verso Tor San Lorenzo, fino ad incontrare Via delle Pinete; poi questa fino al Fosso della Favorita, che viene seguito (nuovo corso), fino all'incrocio di Viale Marino, comprendendo la zona limitrofa con Via Macao e di Via del Pinguino, infine risalendo Viale San Lorenzo, costeggiando tratto del Fosso della Moletta fino ad arrivare al punto di partenza.

Sede n. 3 – Nuova Florida (parte) – Rio Torto- Marina di Ardea (parte): Dal confine con il Comune di Pomezia fino ad incrociare Via Venezia, poi, prendendo questa, fino all'incrocio con Via Livorno, Via Lecce e questa fino a Viale Nuova Florida, tratto di Viale Livorno, attraversando largo Rovigo, si percorre tratto del Viale Livorno, tratto di Via Modena, tratto di Via Lecce e, scendendo verso Via Pratica di Mare, Via Bergamo, Lungomare degli Ardeatini fino al confine con il Comune di Pomezia lungo il fosso di Rio Torto zona "La Fossa".

Sede n. 4: Rio Verde (parte) – Castagnetta (parte): Via della Castagnetta dal confine con il Comune di Pomezia fino all'incrocio con la Via Laurentina, poi, seguendo questa fino all'incrocio con Viale Nuova Florida, poi, proseguendo su Viale Nuova Florida a destra, fino ad incrociare Via Lecce, prendendo questa verso nord, arrivando fino al confine con il Comune di Pomezia lungo il Fosso di Rio Torto, da qui si risale un tratto fino a incontrare Via della Castagnetta.

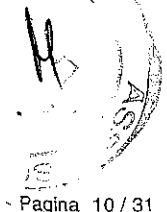
Sede n. 5 – Montagnano – Villaggio Ardeatino – Villaggio Valle Gaia – Caronti – Castagnola – Castagnetta (parte): Via Ardeatina dal confine con il Comune di Pomezia fino al Fosso Incastro (confine con il Comune di Aprilia), proseguendo lungo il Fosso fino alla confluenza dello stesso con il Fosso della Muratella, risalendo questo fino ad incrociare la Via Laurentina al Km. 31.400, poi, lungo questa fino all'incrocio con Via della Castagnetta e, seguendola fino al Fosso di Rio Torto (confine con Pomezia). Infine, seguendo questo, fino all'incrocio con la Via Ardeatina.

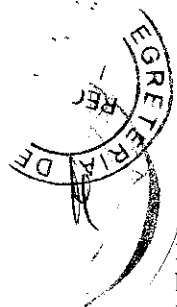
Sede n. 6 – Lido dei Pini – Colle Romito – Marina Tor San Lorenzo (parte) – Lido Tor San Lorenzo – Tirrenella: Fosso della Moletta, dall'ideale congiunzione di questo con la prosecuzione di Via Sesie, fino al confine con il Comune di Aprilia, e, seguendo questo, fino al confine con il Comune di Anzio, seguendolo fino al mare. Poi, lungo il demanio, in direzione nord, fino all'incrocio tra Lungomare dei Troiani e Via delle Bighe e seguendo quest'ultima fino ad incontrare la Via Litoranea, seguendo la stessa fino al Fosso della Favorita (nuovo corso). Da qui, lungo il percorso del Fosso, fino ad incrociare Via delle Pinete, la quale si intraprende fino all'incrocio con Via campo di Carne, fino all'incrocio con Viale Arno e tratto superiore di Viale Tevere, e seguendo lo stesso fino alla confluenza con Via Sesie, e lungo questa, fino al punto di partenza.

Sede n. 7 - Marina di Tor San Lorenzo (parte) – Salzare – Nuova California (parte): Verso sud-est in prossimità della zona demaniale, partendo dall'incrocio tra Via delle Bighe e lungomare dei Troiani, risalendo questo fino ad intersecare lungomare Tor San Lorenzo. Da qui fino ad incrociare Viale Marino, proseguendo per Viale San Lorenzo fino all'incrocio con Largo Nuova California, lungo Via Tanaro a sinistra, fino a Via Adige, e proseguendo a est della Nuova California fino al confine con il Comune di Aprilia.

Sede n. 8 – Nuova Florida (parte) – Banditella di Sopra: Da Viale Nuova Florida, fino all'incrocio con Via Livorno, da Via Livorno per proseguire su Via Modena, Via Campo Selva in direzione Tor San Lorenzo, angolo Via Pavia fino per proseguire su Via Rieti, fino a Viale Nuova Florida.

Sede n. 9 – I perimetri di questa sede e quelli di altre – eventualmente modificati – saranno oggetto di successivo atto.





COMUNE DI ARICCIA

1[^] sede farmaceutica così delimitata: Via Acqua Leggera, Piazza A. Chigi, Via Aurelia, Via Azia, Via Borgo San Rocco, Piazza B. Pompei,, Via Cavour, Via della Costa, Via della Croce, Piazza D. Sabatini, Via Egeria, Via Flora, Via Focaccia, Corso Garibaldi, Via Indipendenza, Via Ippolito, Via Laziale, Via Lucidi, Via Marcelliana, Via del Parco, Piazza della Repubblica, Via Rosa, Largo Savelli, Via Silvia, Via Speranza,, Via Strada Nuova, Via del Trionfo, Via Vittoria, Via A. Foligno, Via dell'Arco, Via D. g: Adinolfi,, Via D. L. Sordini, Via Flavia, Via L. Bellani, Via dei Malabranca, Viale del Mattatoio, Via O. Bianchi, Via O. Cioli, Largo Porta Napoletana, scl: dello Stallone, Via U. Mancini, scl: Vittoria, scl: G. D'Annunzio, Via G. Bertolini, Via I. Aleandri, Via P. Chigi, Via IV Novembre, Via B. Tortolini, Via XX Settembre, Via XV Aprile, Via Villini, Via V. Volterra, Via Orazi e Curiazi,

2[^] sede farmaceutica, così delimitata: Viale A. Chigi, Via Campicelli, Via C.F. Chigi, Via degli Olmi, Via dell'Uccelleria, Via del Lampioncino, Via O. Ottaviani, Via delle Roccette, Viale dei Carpini, Via delle Cerquette, Viale dei Cerri, Piazzale dei Daini, Viale dei Frassini, Viale delle Ginestre, Viale dei Lauri, Viale dei Lecci, Viale di Monte Tondo, Viale dei Noccioli, Via Pratara, Viale dei Roveri, Viale dei Tigli, Viale degli Aceri, Viale dell'Agrifoglio, Via A. Prisco, Via C. Escatinio, Via Cisterna Romana, Via D. Marinelli, Via G. Lugli, Via L. Fortunati, Via T. Labieno Partico, Viale A. Gramsci, Via A. De Gasperi,, Viale dei Castani, Via delle Muracce, Via del Bosco Antico;

3[^] sede farmaceutica, così delimitata: Via Ginestreto, Via Panuzzetti, Via G. Perucca, Vicolo S. Spirito, Via degli Ulivi, Vicolo S. Antonio, Via Campoleone, Via Colli San Paolo, Via Coriolano, Via Corioli, Via Fontana di Papa, Via Montagnanello, Via Monte Giove, Via Piani di Santa Maria, Via dell'Agricoltura, Via dell'Aleatico, Via Antica Corriera, Vicolo del Colle, Via Colli Albani, Vicolo Fondi Rustici, Via Giovanni XXIII, Vicolo della Malvasia, Vicolo del Moscato, Vicolo Particelle, Vicolo dei Piani, Piazzale Pietro Nenni, Vicolo degli Scorzi, Vicolo del Trebbiano, Via dei Vigneti, Via dei Meli, Via delle More, Vicolo dei Rovi, Vicolo dei Salci;

4[^] sede farmaceutica, così delimitata: Via Cancelliera, Via Cese, Via Cipressetti, Via Crocefisso, Via Nocchienti, Via Tenutella, Vicolo del Biancospino, Vicolo dei Cardi, Via dei Ciliegi, Via L. Cattani, Via dei Mandorli, Via del Melograno, Via delle Mimose, Via dei Noci, Via degli Oleandri, Vicolo dell'Olmobello,, Vicolo dei Peri, Via dei Peschi, Vicolo delle Siepi, Via della Sorgente, Via dei Susini, Via dei Gelsi, Vicolo Doria, Via Casaletto, Via delle Grotte, Via Nettunense, Via Perlatura, Via Q. Negroni, Via Rufelli, Via Traspontina, Via Villafranca,, Via Pometo, Via Cupetta, Via Pratolungo, Via del Tesoro, Via Appia Antica, Vicolo del Gomito, Via Longarina, Via di Mezzo, Via Moletta, Via Vallericcia, Via della Braccheria, Via del Cannetaccio, Vicolo delle Vignole, Via dell'Emissario, Via del Girasole, Via della Marrana, Via degli Orti, Via della Pagliarozza, Via della Palombara, Vicolo Pantanelle, vicolo Pietre Bianche, Vicolo della Piscina, Via della Polveriera, Vicolo dei Pozzi, Via del Quartaccio, Vicolo della Refuta, Vicolo dei Santoni;

5[^] sede farmaceutica, così delimitata: Via Appia Nuova, Via B. R. Venerini, scl. Bernini, Via Cicerone, Piazza Dante Alighieri, Via D. Arcinia, Via Fontanaccio, Via di Galloro, Via Massimo D'Azeglio, Via M. De Rossi, Via Monte Cucco, Via Monte Gentile, Via N. Costa, Via Orazio, Via Ovidio, Via Prischi Latini, Via Sacro Cuore, Via T. Erdonio, Via Virbio, Via Virgilio, Via Appio Claudio, Via Catullo, Via G. Borghese, Largo di Grotta Lupara, Via M. E. Lesbio, Via P. Nardini, scl. Pompeo Magno, Via R. Cametti, scl. Sacro Cuore, Via Santa Casa, Via T. Kuntze, Via Lega Latina, Via Le Prata, Viale Piave, Via Ramo d'Oro, Via F. Turati, Via G. Romita, Via del Panorama, Vicolo del Colle Pardo, Via del Monte.

COMUNE DI ARTENA

Ambito territoriale 1 delimitato dalle strade: Via C. S. Borghese lato destro verso Colleferro, Via Latina lato destro fino al confine con il Comune di Colleferro, Via Fleming, Via Velletri lato sinistro fino alla strada comunale di Colle Maggio e ricongiungimento con la strada provinciale di Via Giulianello fino al confine con la frazione del comune di Cori chiamata Giulianello;

ambito territoriale 2 delimitato dalle strade: Via C. S. Borghese lato sinistro verso Colleferro, Via Latina lato sinistro, Via Velletri, Via Fleming lato destro fino all'incrocio di Via Valle dell'Oste e Via Colle Catellino;

ambito territoriale 3 delimitato dalle strade: strada provinciale di Via Giulianello lato destro fino al confine con la frazione di Giulianello comune di Cori, Via Valle dell'Oste lato sinistro fino al confine con il comune di Valmontone, comune di Palestrina, comune di Rocca Priora, comune di Velletri, isola amministrativa tenuta della Torre.

COMUNE DI BRACCIANO



1^ sede farmaceutica: tutto il territorio comunale con esclusione dei perimetri delle sedi farmaceutiche n. 2, n. 3 e n. 4;

2^ sede farmaceutica: Via Braccianese lato lago, dal confine con il comune di Manziana all'incrocio con Via Principe di Napoli, Via Principe di Napoli lato Manziana, Piazza Primo maggio lato mare, Via Giulio Volpi lato mare, Via del Lago lato mare, Via del Lago lato Trevignano Romano, riva del lago fino al confine con il Comune di Trevignano Romano.

3^ sede farmaceutica: Via Braccianese lato mare, dal confine con il comune di Manziana all'incrocio con Via Settevene Palo II tronco (semaforo della Rinascente), Via Settevene Palo II tronco lato Manziana fino al confine con il Comune di Cerveteri;

4^ sede farmaceutica: Via Settevene Palo II tronco lato Roma dal confine con il Comune di Cerveteri fino all'incrocio con Via Braccianese (semaforo della Rinascente), Via Claudia lato lago fino al cavalcavia con la ferrovia Bracciano Roma, lato mare della ferrovia Bracciano Roma fino al confine con il Comune di Anguillara Sabazia

COMUNE DI CAMPAGNANO

1^ sede farmaceutica: confine comunale, lato Roma della strada provinciale Sacrofano – Cassia, lato Roma di Via del Pavone, lato Roma della linea diretta tra lo sbocco di Via del Pavone e lo sbocco di Via San Sebastiano in Piazza Regina Elena, Via San Sebastiano lato Roma, strada provinciale Sacrofano – Cassia lato Roma fino al limite del confine comunale;

2^ sede farmaceutica: confine comunale, lato Viterbo della strada provinciale Sacrofano – Cassia, lato Viterbo di Via del Pavone, lato Viterbo della linea diretta tra lo sbocco di Via del Pavone e lo sbocco di Via San Sebastiano in Piazza Regina Elena, Via San Sebastiano lato Viterbo, strada provinciale Sacrofano – Cassia lato Viterbo fino al limite del confine comunale.

COMUNE DI CAPENA

1^ sede farmaceutica: comprende il territorio del comune capoluogo;

2^ sede farmaceutica: località bivio Capannelle a Km. 5 dal centro abitato.

COMUNE DI CASTEL GANDOLFO

1^ sede farmaceutica: strada interna al complesso del golf "Laghetto", Via della Torretta, Via della Pietrara, Via delle Mole, s.s. n. 7 Appia, s.s. n. 216, Via Pio XI° conca del lago Albano, s.s. n. 297, Via Selva Ferentina, s.s. n. 216, Via Albalonga, Via confine di Castel Gandolfo e Via San Sebastiano, zona agricola a valle della Via Appia fino al confine con Marino;

2^ sede farmaceutica: strada interna al complesso del golf "Laghetto", Via della Torretta, Via Colonnelle, Via del Mare, Via Trento, Via S. Fumia, Via Nettunense, Via Colle Fiorito, Via Santo Spirito.

COMUNE DI CASTEL MADAMA

1^ sede farmaceutica: confine con il Comune di Sambuci, confine con il Comune di Vicovaro, strada del Piscirello, località Colle Umato, Via dei Colli, località Le Coste;

2^ sede farmaceutica: confine con il Comune di Tivoli, confine con il Comune di San Gregorio, confine con il Comune di Ciciliano, località Le Coste, Via dei Colli, località Colle Umato, strada del Piscirello.

COMUNE DI CASTELNUOVO DI PORTO

1^ sede farmaceutica: Montelungo, Monte Calcara, Monte Cardeto, Monte delle Rose, Stazione, Centro storico, s.d. Montefiore;

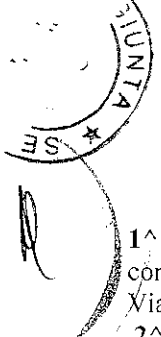
2^ sede farmaceutica: Colle Verde, Colle del Fagiano, Monte Tufello, Bellavista La Terrazza, s.d. Tiberina.

COMUNE DI CAVE

1^ sede farmaceutica: comprende l'intero territorio comunale, con esclusione del perimetro della seconda sede

2^ sede farmaceutica: urbana, Via Cavour, Piazza del Plebiscito, Via Roma, Piazza Garibaldi, Via dell'Unità.

COMUNE DI CERVETERI


1^ sede farmaceutica: zona A denominata "Cerveteri Centro Storico" strada provinciale Settevene Palo, confine comunale, strada vicinale Tre Cancelli – Monte Tosto, strada provinciale n. 14 Cerveteri – Sasso – Via della Banditaccia, Via Cerretana;

2^ sede farmaceutica: zona C denominata "Marina di Cerveteri" Fosso del Marmo, strada comunale Fontana Morella, strada vicinale di Torre Flavia, confine comunale, mare Tirreno, Fosso Sassetara, s.s. n. 1 Aurelia, strada comunale Fosso dei Centocorvi (ex strada 118), strada provinciale n. 14 Cerveteri – Sasso;

3^ sede farmaceutica: zona D denominata "Poggio Valcaneto" Via Doganale (ex strada di bonifica n. 16), Via del Cecio, confine comunale;

4^ sede farmaceutica: zona D denominata "Cerveteri bassa", strada provinciale Settevene Palo, Autostrada A 12 Roma Civitavecchia, Via del Boietto, Via di San Paolo (ex strada di bonifica n. 8), Via di Ceri, Fosso del Ferraccio, Via Doganale fino a Via Settevene Palo;

5^ sede farmaceutica: zona E denominata "Prato Cavalieri", Fosso del Manganello, Via M. Pelagalli, Via Madonna dei Canneti, Via Passo di Palo, strada provinciale Settevene Palo;

6^ sede farmaceutica: zona E (agricola) s.s. n. 1 Aurelia Km. 46/48 – Fosso Sassetara, confine comunale, strada vicinale Tre Cancelli – Monte Tosto, strada provinciale n. 14 Cerveteri Sasso, Via Fosso Centocorvi (ex strada n. 18), s.s. 1 Aurelia;

7^ sede farmaceutica: zona G Autostrada A 12 Roma Civitavecchia, Via del Boietto, Via di San Paolo, Via di Ceri, Fosso del Ferraccio fino a Ponte Coperto, confine comunale, Via del Cecio, Via Doganale, confine comunale, Autostrada A 12 Roma Civitavecchia;

8^ sede farmaceutica: Zona A – Via Chirioletti, Via Settevene Palo, Variante Via Settevenepalo (nuova), Via Settevene Palo direzione centro, Via Cerretana, Via della Banditaccia, Strada provinciale n. 14 Cerveteri-Sasso, Fosso del Marmo a chiudere su Via Chirioletti.

COMUNE DI CIAMPINO

1^ sede farmaceutica: Via Baracca, Piazza Trento e Trieste, parte Viale Roma 8da Piazza della Pace a Piazza Trento e Trieste), Via Trieste, parte Via IV Novembre (da Piazza della Pace), parte di Via Italia (da Piazza della Pace al numero civico 209), Via Giovanni XXIII°, Via San Luigi Gonzaga, Via San Paolo della Croce, Via M. De Bernardis, Via A. Locatelli, Via F. De Pinedo, parte di Via del Lavoro (da Via XXIV Maggio a Via IV Novembre), parte di Via G. Marconi (da Via De Pinedo a Via Guidoni), parte U. Maddalena, Via Valenz, Via D. Pellicciari, parte Via Guidoni (da Via Morena a numero civico 74);


2^ sede farmaceutica: Via Trento, Via A. De Gasperi, parte Viale Roma (da Piazza Trento e Trieste a Via San Francesco D'Assisi, Via P. Togliatti, Via Enrico Toti, Via S. D'Acquisto, Via B. Serotino, Via Folgarella, Piazza Leonardo Da Vinci, Piazza L. Rizzo, parte Via IV Novembre (da Via del Lavoro a Piazza Rizzo), parte Via del Lavoro (da Via IV Novembre a Via San Francesco D'Assisi), Via Fiume, parte Via Italia (da n. civico 20 ad aeroporto), parte di Via della Repubblica (da Via Fiume a Via Dalmazia), Piazza della Repubblica;

3^ sede farmaceutica: Via Donizetti, Via Paisiello, Via Leoncavallo, Via Verdi, Via Nazario Sauro, Via A. Grandi, Via C. P. Biroli, Via Pertini, Via Vincenzo Bellini, Via Pietro Mascagni, Via Morandi, Via S. Giordano, Via Giacomo Puccini, Via Vivaldi, Via Cimarosa, Via Toscanini, Via Respighi, Via Cherubini, Via Spontini, parte Via J. F. Kennedy (da Via Morena a Via Bradolini), Piazza Kennedey, Via M. Calò;

4^ sede farmaceutica: parte di Via della Repubblica (da Via Dalmazia a Piazza della Repubblica), Via Dalmazia, Via Veneto, Piazza della Libertà, Via Isonzo, Via Adamello, Via Col di Lana, parte di Viale Marino (da Piazza della Pace a Via Isonzo), Via Pignatelli, Via Sabotino, Via Due Giugno;

5^ sede farmaceutica: Via E. Reverberi, parte di Viale Kennedy (da parte Brodolini a confine comune), Via O. Franchi, Via L. Ferioli, Via S. Carrevala, Via Segni, Via Serra, Via A. Tondelli, Via Saragat, Via Lucrezia Romana, Via L. Einaudi, Via Mattei, Via Ettore Petrolini, Via Petrarca, Via Alighieri, Via Carducci, parte di Via Fratelli Wright (da Via Morena a numero civico 21), Via Pascoli, Via Rovati, Via Ovidio, Via Appiani, Via Vincenzo Monti, Via R. Bersani, Via Gragnani, Via Melegoli, Via Zino, Via Leopardi, parte di Via Bleriot (da Via Morena a Via Bleriot), parte di Via Guidoni (da Via Morena a Via Marconi), parte di Via Marconi (da Via Guidoni a Via Bleriot), Via Brodelini, Via Vittorio Alfieri, Via Ariosto, Via Foscolo;

6^ sede farmaceutica: parte di Via delle Mura Francesi (da Via Fratelli Cervi a Via Due Giugno), Via Bizzali, Via Cagliari, Via D'Avino, Via Cattaneo, Via Lisbona, Via Londra, Via Palermo, Via Fezzi, Via Perugia, Via Baglieri, Via Milano, Via Bentivoglio, Via Benvicini, parte di Via Olearo (da Via Milano, Via



Fratelli Cervi), Via Bevilacqua, Via Fratelli Cervi, Via Aosta, Via Pasolini, Via n: Tommaso, Via Martin Luther King, Via Gorizia;

7[^] **sede** farmaceutica: parte di Viale Marino (da Via Isonzo a Via dei Laghi), Via Quattro Giornate di Napoli, Via Napoli, Largo Europa Unita, Via Atene, Via Francia, Via Belfast, Via Bonn, Via Copenaghen, Via Madrid, Viale l'Aquila, Via Olinda, parte di Via Genova (da Via Bologna a Via dei Laghi), Via Bruxelles, Via Spagna, Via Parigi, Via Lussemburgo, Via A. Zamboni, Via P. Gobetti, parte di Via Firenze (da Via Genova a Via delle Mura Francesi), parte di Via delle Mura Francesi (da Via Parigi a Via Bologna), Via Marchini, Via Colorni, Via Cesezi, Via Galimberti, Via Lo Presti;

8[^] **sede** farmaceutica: parte di Via Firenze (da Via Bologna a Via dei Laghi), Via L. Tubino, Via I. Rossi, parte di Via Oleao (da Via Fratelli Cervi a Via Venezia), Via Martinelli, Via Vigorelli, parte di Via Venezia (da Via delle Mura Francesi a stazione FF.SS.), Via Martiri di Marzabotto, Via Edo, Via E. Giachino, parte di Via delle Mura Francesi (da Via Bologna a Via dei Laghi), Via Spoleto, Via Urbino, Via F. Vella, Via Cangitano, Via P. Lombardo, Via P. Linzotto, Via G. Levato, Via Salvatore Quasimodo, Via Ancona, Via Sciascia, Via Bologna, Via Appia Nuova, Via dei Laghi, Via Cappalonga, Via P. Vitale, Via dell'Ospedaletto, Via Vienna, Via Varsavia, Via Budapest, Via Praga, Via Superga, Via Dublino, Via del Roseto, parte di Via Acqua Acetosa (da Via Bologna a Via dei Laghi), Via R. Girasole, Via Ferrari, Via Potenza, Via Bari, Via Torino, Via Bandini;

9[^] **sede** farmaceutica: Via Nigro, parte di Via Fratelli Wright (da numero civico 21 a Via Morosina), Via Icaro, Via Nobile, parte di Via Bleriot (da Via Marconi a termine strada), Via Charles Lindberg, Via Frascati, Via Rocca Priora, Via Grottaferrata, Via Morosina, Via Romana Vecchia, Via Marcandreola, Via A. Rosmini, Via A. Mauro, parte Via Acqua Acetosa (da Via del Melograno a Via Colle Oliva), Via del Melograno, Via della Torre dell'Acqua Sotterra, Via di Valle Coppella, Via di Colle Oliva, Via di Mola Cavona, Via Doganale, Via dei Ciliegi, Via degli Uliveti, Via dei Vigneti, Via A. De Curtis, Vicolo Patatona, Via di Messaiola, Via Val De Paolis, Via delle Selve Nuove, Via della Mola, Via delle Pantanelle, Vicolo del Sassone, Via Romana, Via del Sassone, Via della Torre di Messer Paoli, Via Colle San Giovese, Via del Pescheto, Via Colle Malvasia, Via Trebbiano Verde, Viale di Vigna Fiorita, Via Fior di Maggio, Via Vigna Capri, Via Colle Alberta, senza fissa dimora;

COMUNE DI CIVITAVECCHIA

1[^] **sede** farmaceutica: (farmacia Cernusco): perimetro compreso tra Viale Baccelli lato mare, ferrovia Roma-Genova lato monte, Piazzale del Pincio lato Tarquinia, Via Strambi lato Roma;

2[^] **sede** farmaceutica (farmacia comunale "Calamatta"): perimetro compreso fra litorale, porto, tratto del porto fino alla banchina di San Teofanio e Varco Fortezza, Piazza Calamatta lato Roma, salita Colle dell'Ulivo lato Tarquinia, Vicolo della Morte lato Tarquinia, Via Borghese lato Tarquinia, cavalcavia ferroviario, Via Roma lato mare, Via Terme di Traiano lato Tarquinia, Via dell'Amba Aradam lato mare, Via della Campanella lato mare, Via Claudia lato Tarquinia fino al confine del comune;


3[^] **sede** farmaceutica (farmacia Palombo): perimetro compreso tra torrione sud-est forte Michelangelo, largo Plebiscito lato Roma, Largo Cavour lato monte, Via Traiana lato Roma, ferrovia Roma-Genova lato mare fino fosso Zampa D'Agnello lato Tarquinia;

4[^] **sede** farmaceutica (farmacia Spurio): perimetro compreso tra Piazzale Pincio lato Tarquinia, Via Strambi lato Tarquinia, Viale Baccelli lato mare, Viale Matteotti lato Tarquinia, Via Gobetti lato mare, Via Matteini lato mare, Via Apollodoro lato Roma, Via Urbano VIII lato mare, Via Terme di Traiano lato Roma, ferrovia Roma-Genova lato monte;

5[^] **sede** farmaceutica (farmacia Rossi): perimetro compreso tra torrione sud-est forte Michelangelo, Largo Plebiscito lato Tarquinia, Largo Cavour lato mare, Via Traiana lato Tarquinia, ferrovia Roma-Genova lato mare, Via Borghese lato Roma, Vicolo della Morte lato Roma, Via Colle dell'Ulivo lato Roma, Piazza Calamatta lato Roma, Varco Fortezza e Banchina S. Teofanio compreso braccio esterno;

6[^] **sede** farmaceutica (farmacia Turchi): perimetro compreso tra Via Tevere lato Roma, Via Pò lato Roma, Via Fiumaretta lato monte, linea diretta Viale Palmiro Togliatti lato Roma, Via Palmiro Togliatti lato Roma, Via Trento lato mare, Via Tevere lato Roma, strada Mediana lato mare, Via Benci e Gatti lato Roma, Largo Acquaroni lato Roma, angolo nord-est caserma Piave. Linea diretta con Fosso dell'Oro, Fosso dell'Oro lato Tarquinia, Fosso Zampa d'Agnello lato Tarqionia, Ferrovia Roma-Genova lato monte, Viale Baccelli lato monte;

7[^] **sede** farmaceutica (farmacia Sofi): perimetro compreso tra Viale Baccelli lato monte, Viale Matteotti lato Roma, Viale Europa lato Roma, Via Massimo D'Azeglio lato mare, Via Montanucci lato Tarquinia, via



Lepanto lato mare, Via Tevere lato Tarquinia; Via Trento lato monte, Viale Palmiro Togliatti lato Tarquinia, linea diretta con Via Fiumaretta lato mare, Via Po lato Tarquinia, Via Tevere lato Tarquinia;

8^ sede farmaceutica (farmacia Di Stefano): perimetro compreso tra Fosso dell'Oro lato Roma, Fosso Zampa d'Agnello lato Roma, litorale, sottopassaggio ferrovia, Via dei Poggi lato Tarquinia, Via delle Azalee lato monte, strada del Casaletto Rosso lato Tarquinia, fino al confine comunale;

9^ sede farmaceutica (farmacia comunale Matteotti): perimetro compreso tra lato monte della linea diretta tra Fosso Fiumeratta e Via Terme di Traiano incrocio con Via D. Milani, Via Terme di Traiano lato Roma, Strada Mediana lato monte, Via Leopoli lato Roma, Via P. Gobetti lato monte, Viale Matteotti lato Tarquinia, Viale Europa lato Tarquinia, Via D'Azeglio lato monte, Via A. Montanucci lato Tarquinia, Via D. Milani lato mare, Strada San Liborio lato Tarquinia, Via Terme di Traiano lato Tarquinia, fino al limite comune;

10^ sede farmaceutica (farmacia Toti): perimetro compreso tra Via dell'Amba Aradam lato monte, Via della Campanella lato monte, Via Claudia lato Roma, Fosso Fiumaretta lato Roma, lato mare della linea diretta fino incrocio Via Terme di Traiano con Via D. Milani, Via Terme di Traiano lato Tarquinia, Via di Strada Mediana lato mare, Via Leopoli lato Tarquinia, Via Matteini lato monte, Via Apollodoro lato Tarquinia, Via Urbano VIII lato monte, Via Terme di Traiano lato Roma;

11^ sede farmaceutica (farmacia Faro): perimetro compreso tra Largo Acquaroni lato Tarquinia, Via Benci e Gatti lato Tarquinia, Strada Mediana lato monte, Via Pardi lato Roma, Via G. Di Barba lato Roma, lato Roma della linea diretta tra estremità monte di G. Di Barba ed estremità mare di Via Bernardini, Via P. Bernardini lato Roma, Via A. Montanucci lato monte, Via D. Milani lato monte, Strada San Liborio lato Roma, Via Terme di Traiano lato Roma, autostrada A/12 lato mare, Fosso dell'Oro lato Tarquinia, lato monte della linea diretta tra Fosso dell'Oro ed angolo nord-est della caserma Piave;

12^ sede farmaceutica (farmacia comunale Cisterna): perimetro compreso tra Via P. Bernardini lato Tarquinia, lato Tarquinia della linea diretta tra estremità mare di Via P. Bernardini ed estremità monte di Via G. Di Barba, Via G. Di Barba lato Tarquinia, Via Pardi lato Tarquinia, Via Lepanto lato monte, Via Montanucci lato Roma, Via Montanucci lato mare;

13^ sede farmaceutica (farmacia S: Gordiano, già sede Aurelia): perimetro compreso tra Via del Casaletto Rosso lato Roma, Via delle Azalee lato mare, Via dei Poggi lato Roma, sottopassaggio ferrovia, litorale direzione Roma fino a confine comune.

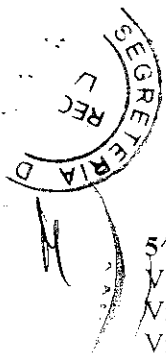
COMUNE DI COLLEFERRO

1^ sede farmaceutica: Via Ariosto, Vicolo Arno, Via degli Atleti, Viale America, Largo Boccaccio, Via Beri, Via Arrigo Boito, Via Vincenzo Bellini, Via Cinque Giornate, Via A. Costa, Via Fratelli Cervi, Via Cataleni, Via Carpinetana sud, Via S: D'Acquisto, Via Due Giugno, Via Gaetano Donizetti, Viale Europa, Via Ferri, Via Martiri Fosse Ardeatine, Via Gobboni, Via Galilei, Via Gobetti, Piazza Gobetti, Via Giusti, Via A: Grandi, Via U. Giordano, Vicolo Garigliano, Via Giacomo Leopardi, Via Ruggero Leoncavallo, Vicolo Liri, Via Machiavelli, Piazza Aldo Moro, Via Murillo, Via delle Nazioni Unite, Via Silvio Pellico, Via Francesco Petrarca, Piazza della Repubblica, Via G. Rossini, Via della Scienza e della Tecnica, Via delle Sorbe, Via della Selva, Via Tassoni, Vicolo Tevere, Via Enrico Toti, Via Traiana, Vicolo Trasimeno, Corso Filippo Turati, Via Valle Macerina, Via Venticinque Aprile, Largo Venticinque Aprile, Via Giovanni Verga, Vicolo Voltorno;

2^ sede farmaceutica: Via dell'Artigianato, Via Aprilia, Via Brunelleschi, Via Cimabue, Via del Colle, Via Colle di Mezzo, Via Cristoforo Colombo, Via del Commercio, Via Donatello, Via Fontana dell'Oste, Corso Garibaldi, Via Giotto, Via Gramsci, Via dell'Industria, Largo Magellano, Via F. Magellano, Via Manzoni, Piazzale Matteotti, Piazza Mazzini, Largo Michelangelo, Via D. Minzoni, Via Pontinia, Via Pomezia, Via F. Rosselli, Via Scalette, Via Tiziano, Via Giuseppe Verdi, Via G. Da Verrazzano, Via Vespucci;

3^ sede farmaceutica: Via Sant'Ambrogio, Via dell'Artigianato, Via Sant'Agnese, Via Santa Barbara, Via Santa Bibiana, Via Belvedere, Via Bruno Buozzi, Via Don Bosco, Largo Santa Caterina, Via G. Cavalcanti, Via Consolare Latina, Via Dante, Via Leonardo Da Vinci, Via G. Di Vittorio, Via degli Esplosivi, Via Fontana dell'Oste, Via Giovanni XXIII, Corso Garibaldi, Via Gelsomini, Via A. Gramsci, Via Giotto, Piazza Italia, Via Latina, Via Santa Lucia, Via Metastasio, Via Marconi, Via Michelangelo, Largo Michelangelo, Via Nazioni Unite, Via Nobel, Largo Oberdan, Via Parini, Via Piave, Via Privata I, Via Privata II, Via I° Maggio, Via 4 Novembre, Via Roma, Via Raffaello Sanzio, Viale Savoia, Via Sobrero, Via Santo Stefano, Via Tiepolo;

4^ sede farmaceutica: Via delle Betulle, Via Casilina e case sparse, Via del Cimitero, Villaggio Colledoro, Via Palianese, località IV Km. Colleferro Scalo. Tutte le restanti abitazioni sparse nel territorio.



5[^] sede farmaceutica: Via degli Abeti, Vicolo Aniene, Via Boiardo, Via Colle Bracchi, Via Fontana Bracchi, Via G. Carducci, Via C. Vecchio, Via dei Cipressi, Via G. Di Vittorio, Via Fontana Bracchi, località Fontana Viola, Via Ugo Foscolo, Via dei Larici, Via Latina, Via Monte Rosa, Via Monte Viglio, Via Monti Albani, Via Monti Ernici, Via Monti Lepini, Via Murillo, Contrada Ovile, Via Giovanni Pascoli, Via dei Pioppi, Via Pirandello, Via Torquato Tasso, Via Traiana, Via Vicinale Bracchi;

COMUNE DI FIANO ROMANO

1[^] sede farmaceutica: area compresa tra Via Padova lato nord e sua prosecuzione in linea retta fino al confine ovest con il comune di Capena ed est con il comune di Montelibretti.

Partendo da tali punti di intersezione con i confini comunali l'area è delimitata inoltre ad est, nord ed ovest dalla linea di confine con i comuni di Capena, Civitella San Paolo, Torrita Tiberina, Montopoli di Sabina e Montelibretti;

2[^] sede farmaceutica: area compresa tra la Via Tiberina lato ovest partendo dal confine con il comune di Capena fino al confine della prima sede.

Partendo da tali punti di intersezione a sud ed ovest la delimitazione e la linea di confine con il comune di Capena.

3[^] sede farmaceutica: area compresa tra la Via Tiberina lato est partendo dal confine con il comune di Capena fino al confine della 1[^] sede.

Partendo da tali punti di intersezione a sud e ad est la delimitazione è delineata dalla linea di confine con i comuni di Capena e di Montelibretti.

COMUNE DI FIUMICINO

sede A1 Isola Sacra (ex 654): Foce del Canale di Traiano, litorale tirrenico fino ad intersecare il prolungamento di Via Formoso, Via del Faro, Canale di Traiano fino al ricongiungimento alla sua foce;

sede A2 Isola Sacra (ex 348): Foce del Tevere, argine del Tevere fino ad intersecare il prolungamento di Via Passo Buole, Via Passo Buole, Via Trincea delle Frasche, Via Lorenzo Bezzi, Via del Faro, Via Formoso fino al litorale tirrenico, litorale tirrenico fino al ricongiungimento con la foce del fiume Tevere;

sede A3 Isola Sacra (ex 674): dal Ponte Due Giugno, canale navigabile fino a Capo Due Rami, da Capo Due Rami in linea d'aria fino a Via Pal Grande proseguendo su Via Monte Solarolo, Via Rugiadi, Via Valderoa, intersezione del prolungamento di Via Valderoa su Via Bezzi, Via Bezzi, Via del Faro a tornare a Ponte Due Giugno;

sede A4 Isola Sacra: Via Lorenzo Bezzi fino ad incrociare in linea d'aria il prolungamento di Via Valderoa, Via Valderoa, Via Fabio Rugiadi, Via Monte Solarolo fino ad incrociare Via della Scafa, Via della Scafa fino ad incrociare Via Trincea delle Frasche, Via Trincea delle Frasche fino ad incrociare Via Lorenzo Bezzi.

Sede A5 Isola Sacra: Intersezione del fiume Tevere con il prolungamento di Via Passo Buole, Via Passo Buole, Via Trincea delle Frasche, Via della Scafa fino all'intersezione con Via Monte Solarolo, Via Pal Grande fino al prolungamento in linea d'aria con il fiume Tevere – Capo Due Rami, argine del fiume Tevere fino ad incontrare il prolungamento di Via Passo Buole;

sede B1 Fiumicino (ex 195): Foce del canale navigabile, canale navigabile fino al Ponte Due Giugno, Ponte Due Giugno, Largo dei Delfini, Via delle Ombrine, Via Foce Micina, Viale Coccia di Morto, Via del Pesce Luna, sua prosecuzione in linea d'aria fino al litorale tirrenico, proseguendo poi fino alla foce del canale navigabile;

sede B2 Fiumicino: Ponte Due Giugno, Largo dei Delfini, Via delle Ombrine, Via Foce Micina, Viale Lago di Traiano, Viale Aeroporto di Fiumicino, sua intersezione con il canale navigabile, canale navigabile fino al ricongiungimento con il Ponte Due Giugno;

sede B3 Porto – L 23 – Parco Leonardo: Intersezione Canale Navigabile con Viale dell'Aeroporto di Fiumicino, Viale dell'Aeroporto di Fiumicino, Piazzale Nobile, Viale Guidoni, Piazzale 13 Aviatori Caduti a Kindu, Viale De Bernardi, Autostrada Aeroporto di Fiumicino fino al confine con il Comune di Roma, confine con il Comune di Roma fino a ricongiungersi con il fiume Tevere, Capo Due Rami, Canale Navigabile fino a ricongiungersi con la sua intersezione con Viale dell'Aeroporto di Fiumicino.

sede C1 Aeroporto (ex 447): Viale Coccia di Morto, Viale delle Idrovore di Fiumicino, Viale di Porto, Viale dell'Olivetello, Via di Campo Salino, Via Trigolana, suo proseguimento in linea d'aria fino ad incrociare il confine con il Comune di Roma, da detto confine in linea d'aria fino a raggiungere la recinzione aeroportuale, recinzione aeroportuale, suo prolungamento fino ad intersecare l'Autostrada dell'Aeroporto di Fiumicino, autostrada dell'aeroporto di Fiumicino, Viale De Bernardi, Piazzale 13 Aviatori Caduti a Kindu, Viale Guidoni, Piazzale Nobile, Viale Lago di Traiano a tornare su Viale di Coccia di Morto;



sede C2 – Le Vignole: Confine con il Comune di Roma fino ad incrociare l'Autostrada dell'Aeroporto di Fiumicino, intersezione con il prolungamento della recinzione aeroportuale, recinzione aeroportuale, suo prolungamento fino ad incrociare Via Trigolana, suo proseguimento in linea d'aria fino ad incrociare il confine con il Comune di Roma;

sede D1 Focene: Viale Coccia di Morto, Via del Pesce Luna proseguendo in linea d'aria fino al litorale tirrenico, litorale tirrenico, in linea d'aria fino a Via della Veneziana, Viale di Porto, Via delle Idrovore di Fiumicino a tornare su Coccia di Morto;

sede E1 Fregene (ex 245): Litorale tirrenico fino alla foce del fiume Arrone, linea retta fino all'incrocio fra Via della Pineta di Fregene e Viale di Porto, Via della Pineta, Via Agropoli proseguendo in linea d'aria fino ad incrociare Via della Veneziana, Via della Veneziana in linea d'aria fino al litorale tirrenico;

sede F1 Passoscuro (ex 670): confine del Comune di Ladispoli fino al mare, litorale tirrenico fino ad incontrare la foce del Fosso Tre Denari, fosso Tre Denari fino all'intersezione con la linea ferroviaria Roma – Civitavecchia, ferrovia Roma – Civitavecchia fino al confine con il Comune di Ladispoli;

sede G1 Maccarese (ex 197): Litorale tirrenico fino alla foce del Fosso Tre Denari, Fosso Tre Denari, ferrovia Civitavecchia-Roma fino all'intersezione con il prolungamento di Via Monti dell'Ara, ricongiungimento con la Via Aurelia, Via Aurelia, Via Fontanile di Mezzaluna fino ad incrociare Via della Muratella, Via della Muratella Nuova fino a raggiungere l'autostrada Civitavecchia-Roma, autostrada Civitavecchia-Roma, Via Trigolana, Via Campo Salino, Via dell'Olivetello, Via di Porto, Via della Veneziana fino ad incontrare il prolungamento di Via Agropoli, Via Agropoli, Via della Pineta fino all'incrocio con Viale di Porto, linea retta fino alla foce del fiume Arrone, litorale tirrenico;

sede H1 Torrioni (ex 340): Via di Castel Campanile proseguendo lungo il confine del Comune di Cerveteri e successivamente di Ladispoli fino al raggiungimento della ferrovia Civitavecchia – Roma, ferrovia Civitavecchia – Roma fino all'intersezione con il prolungamento di Via Monti dell'Ara, ricongiungimento con la Via Aurelia proseguendo sulla stessa fino a Via Crescini, Via Crescini fino all'intersezione con il fosso Tre Denari, fosso Tre Denari fino a Via Casale Sant'Angelo, Via di Tragliatella fino al ricongiungimento con Via di Castel Campanile.

sede I-1 Aranova (ex 546): Via dell'Arrone, Via di Tragliata, fosso Tre Denari fino all'intersezione con Via Crescini, Via Crescini, Via Aurelia fino a ricongiungersi con Via dell'Arrone.

COMUNE DI FONTE NUOVA

1[^] **sede** farmaceutica: (già seconda del Comune di Mentana) zona nord di Tor Lupara comprendente le seguenti vie: Via A. Carracci, Via Caravaggio, Via Cimabue, Via Don Minzoni, Via Orazio, Via XXIV Maggio, Via della Torre, Via Fonte Lacrimosa parte, Via I^o Maggio parte, Via Ovidio, Via Socrate, Via Fratelli Cervi, Via Giovanni Verga, Via Fratelli Rosselli, tratto di Via Nomentana;

2[^] **sede** farmaceutica: (già terza del Comune di Mentana) zona sud di Santa Lucia comprendente le seguenti vie: Via Palombarese, Via Liguria, Via Veneto, Via Appennini, Via Edison, Via Marche, Via Molise, Via Lago di Como, Via Lago di Bracciano, Via Venezia Giulia; Via Val D'Aosta, Via Lago di Misurina, Via Lago di Lesina;

3[^] **sede** farmaceutica (già quinta del Comune di Mentana): zona sud di Tor Lupara comprendente le seguenti vie: tratto di Via Nomentana, Via C. Goldoni, Via XXV Luglio, Via Valle dei Corsi, Via XX Settembre, Via G. Boccaccio, Via N. Machiavelli, Via A. Poliziano, Via II Giugno, Via Giosuè Calducci, Via E. De Santis;

4[^] **sede** farmaceutica (già settima del Comune di Mentana): zona nord est di Tor Lupara comprendente le seguenti vie: Via Fonte Lacrimosa parte, Via V. Cuoco, Via C. Battisti, Via Oberdan, Via Cicerone e nuova zona 167 con Via delle Mimose, Via degli Abeti, Via dei Pini, Via Salvatoreto, tratto di Via Nomentana, Località Torricella, Località Monte Palombino, Località Quarto Conca;

5[^] **sede** farmaceutica (già nona del Comune di Mentana) zona nord di Santa Lucia comprendente le seguenti vie: Via Via Palombarese, Via Romagna, Via Basilicata, Via Corsica, Via Alba Chiara, Via Monte Carnale, Via Venezia Tridentina, Via irpinia, Via Lucania, Via Alessandro Volta, Via Monte Bianco, Via delle Molette, Via Aurora, Via Orsa Maggiore ;

6[^] **sede** farmaceutica (già ottava del Comune di Guidonia): Via Nomentana Km. 17.00, Via Maiella – Via Moncenisio;

7[^] **sede** farmaceutica (urbana): Via Palombarese, Via Santa Lucia, Via Lombardia, Via lago di Bolsena, Via Alpi, Via Emilia, Via Piemonte, Via Campania, Via Lago del Salto, Via Lago del Turano, Via Lago Negro, Via Lago Maggiore, Via Lago di Nemi, Via Lago della Duchessa, Via lago Trasimeno, Via Lago di Vico, Via Lago di Garda.



COMUNE DI FORMELLO

- 1^ sede farmaceutica: centro urbano;
2^ sede farmaceutica: sita in località Le Rughe.

COMUNE DI FRASCATI


- 1^ sede farmaceutica: Piazza San Pietro, Via Bezzecca, Via dei Merli, Via del Grande, Via A. Diaz, Via Principe Amedeo, Via C. Minardi, Via Enrico Fermi, Via di Colle Pizzuto, confine con il Comune di Roma, a risalire Via Tuscolana, Viale Vittorio Veneto, Via Conti di Tuscolo, Viale VIII Settembre, Via Telegono, Viale Cicerone più Piazza Marconi, Piazza Marconi a chiudere Via Cesare Battisti;
- 2^ sede farmaceutica: Piazza del Gesù, Galleria Vittorio Emanuele, Piazza del Mercato, Via del Castello, Via Accoramboni, Via dell'Armetta, Via Gregoriana, Via Etiopia, Via Sciadonna, Via delle Cisternole, confine con il Comune di Roma, Via di Colle Pizzuto, Via E. Fermi, Via C. Minardi, Via Principe Amedeo, Via Armando Diaz, Via del Grande, Via dei Merli, Via Bezzecca e a chiudere Piazza San Pietro;
- 3^ sede farmaceutica: galleria Vittorio Emanuele, Piazza del Mercato, Via del Castello, Via Accoramboni, Via dell'Armetta, Via Gregoriana, Via Etiopia, Via Sciadonna, Via di Spinetta, Via dei Furi, Via Opita Oppio, Via dei Passiemi, Via dei Flavi, Via dei Coccei, a risalire Via di Colonna, Via Angelo Celli, iale Canina, Via del Tuscolo, Via Guglielmo Massaia, Viale Cicerone, Piazza Marconi, Piazza Roma, Via Cesare Battisti e a chiudere Piazza San Pietro;
- 4^ sede farmaceutica: Via dei Furi, Via Opita Oppio, Via dei Passiemi, Via dei Flavi, Via dei Coccei a scendere Via di Colonna, confine con il Comune di Monte Porzio Catone, Via Prataporci, Zona di Colle dello Stinco, Zona di Colle Pisano, confine con il Comune di Roma a risalire Via delle Cisternole e a chiudere Via di Spinetta;
- 5^ sede farmaceutica: Largo dei Conti di Tuscolo, Viale Conti di Tuscolo, confine con il Comune di Grottaferrata, a scendere Via dei Salè, confine con il Comune di Roma fino a Via Quarticciolo di Vermicino, a risalire Via Tuscolana, Viale Vittorio Veneto, Piazzale della Vittoria e a chiudere Viale Conti di Tuscolo.

COMUNE DI GALLICANO

- 1^ sede farmaceutica: il territorio di tutto il comune ad eccezione delle vie elencate per la seconda sede;
2^ sede farmaceutica: Via di Tivoli Strada provinciale 51 Maremmana II, Via di Zagarolo, Via di Colonna, Via Mainello, Via della Fossa, Via del Linaro, Via di Colle Moretto, Via del Passo del Mietitore, Via Colle dei Pozzi, Via Colle di Mezzo, Via Colle dell'Ara, Via Colle Ceci, Via della Principessa, Via di Colle Vigne, Via delle Casse.

COMUNE DI GENZANO DI ROMA

- 1^ sede farmaceutica: Corso Antonio Gramsci, Corso Vecchio, Piazza Annunziata, Piazza Belvedere, Piazza Vittorio Buttarono, Piazza Filippo Fabrizi, Piazza Fosse Ardeatine, Piazza Guglielmo Marconi, Piazza Giuseppe Mazzini, Piazza IV Novembre, Piazza Ospedale, Piazzale Brennero, Piazzale San Francesco, Via Bruno Annarumi, Via Cesare Battisti, Via Italo Belardi, Via Bruno Buoizzi, Via Cesarini, Via Emilio Cisterna, Via dei Magazzini, Via dei Mille, Via della Costarella, Via della Madonnina, Via della Resistenza, Via Orlando Terrazza, Via Giuseppe Garibaldi, Via Franco Guidobaldi, Via Nino Iacobini, Via IV Giugno, Via Goffredo Mameli, Via Moscato, Via Oratorio, Via Oscura, Via Ospedale, Via Francesco Calmieri, Via Filippo Pizzicannella, Via Germano Previstali, Via Ettore Ronconi, Viale Fratelli Rosselli, Via Nazario Sauro, Via Scalon, Via Ivano Scarioli, Via Tevere, Via XXV Aprile, Viale Don Morosini, Vicolo Palmarini, Piazzale Sforza Cesarini, Viale Vittorio Veneto, Viale Giuseppe Mazzini (totale 4.191).
- 2^ sede farmaceutica: Piazza Tommaso Fiasconi, Via Cencio Baldazzi, Via Lorenzo Barbaliscia, Via Bari, Via Enrico Berlinguer, Via Bologna, Via Chatillon, Via Città Unite, Via Col di Venere, Via Collepardo, Via Collefiorito, Via Carlo Alberto Dalla Chiesa, Via Alcide De Gasperi, Via Enrico De Nicola, Via Don Bosco, Via Luigi Einaudi, Via Fratelli Colabona, Via Achille Grandi, Via Ercole Imbastari, Via Le Prata, Via Fulvio Mandrella, Via Merseburg, Via Annido Pandolci, Via Giuseppe Pellegrino, Via Angelo Resta, Via Roma, Via Romana, Via Nazario Galieti, Via Genova, Via Giuseppe Saragat, Vicolo San Carlino, Via Venezia (totale 4.078)
- 3^ sede farmaceutica: Piazza Salvatore Buttarono, Via Giovanni Amendola, Via Orlando Bernardi, Via Cavaceppi, Via Colle degli Olmi, Via Colle degli Ulivi, Via Edmondo De Amicis, Via Ercole De Santis, Via



del Colle Romano, Via della Macina, Via Giuseppe Di Vittorio, Corso Don Giovanni Minzioni, Via Fatebenefratelli, Via Aristide Francavilla, Via Ginestreto, Via Ugo La Malfa, Via Riccardo Lombardi, Via Milano, Via Napoli, Via Nenni, Via Palermo, Via San Carlino, Via Sant'Antonio, Via Santo Ippolito, Via Sebastiano Silvestri, Via Palmiro Togliatti, Via Lenin (totale 4.110)

4^ sede farmaceutica: Piazza della Libertà, Piazzale Cina, Via Abruzzo, Via Aspro, Via Cadore, Via Comunale di Soriano, Via Pietro Conti, Via Di Pierino, Via Emilia Romagna, Via Fratelli Cervi, Via Firenze, Via Orlando Guardati, Via Liguria, Via Lombardia, Via Luigi Longo, Via Roberto Lordi, Via Molise, Via Montegiove, Via Montegiove Vecchio, Via Piemonte, Via Pace e Tempesta, Via Palmarola, Via Ponza, Via Selva, Via Sebastiano Silvestri, Via Stati Uniti D'America, Via Torino, Via Veneto, Via dei Villini, Via delle Regioni, Via Francia, Via Giacomo Matteotti, Via Unione Sovietica, Via Friuli Venezia Giulia (totale 4.089)

5^ sede farmaceutica: Via Montecagnoletto II, Via Appia Antica, Via Appia Vecchia, Largo Guttuso, Via Umberto Boccioni, Via Carlo Carrà, Via Giorgio De Chirico, Via Giovanni Fattori, Via dei Fabbri, Via dei Gelsomini, Via Ligabue, Via Amedeo Modigliani, Via Calabria, Via Campania, Via dei Fornai, Via dei Gerani, Via delle Begonie, Via delle Dalie, Via delle Fresie, Via delle Ginestre, Via delle Magnolie, Via delle Ortensie, Via delle Rose, Via Toscana, Via Valle D'Aosta, Viale degli Artigiani, Viale dei Pini, Viale Belvedere, Viale del Lavoro, Viale delle Azalee, Viale Unione Sovietica, Via degli Oleandri, Via dei Castani, Via Emilia Romagna, Via Sardegna, Via Selva, Via Umberto Terracini, Via Montecagnoletto, Via Enrico Mattei, Via Aldo Moro, Via Ferruccio Parri, Via Marche, Via Mario Mafai, Via Giorgio Moranti, Piazzale Inghilterra, Via Lazio, Via Sicilia, Via Pozzo Bonello, Via della Sforzesca, Via Umbria, Via del Colle, Viale Regioni (totale 4.083)

6^ sede farmaceutica: Piazza Cicerone, Piazza Lotte Contadine, Via Appia Antica, Via Appia Vecchia, Via Augusto, Via Castel San Gennaro, Via Catullo, Via Claudio, Via degli Aranci, Via dei Meli, Via dei Noccioli, Via dei Peri, Via dei Peschi, Via dei Prugni, Via della Fontanella, Via Fausto Gullo, Via Landi, Via Marco Aurelio, Via Mecenate, Via dei Melograni, Via Pennone, Via Montecagnolo, Via Muti, Via Orazio, Via Ovidio, Via Palaggi, Via Pedica, Via Petronio, Via Pompeo, Via Ponte Tre Armi, Via Presciano, Via San Gennaro, Via Seneca, Via Silla, Via Stradone Muti II, Via Stradone Muti I, Via Tiberio, Via Traiano, Via Valleverta, Via Vigne Nuove, Viale dei Ciliegi, Via Lucrezio, Via Giulio Cesare, Via Giacomo Balla, Via Montecagnoletto (totale 2)

COMUNE DI GROTTAFERRATA

1^ sede farmaceutica: Via Anagnina dal confine con il Comune di Roma al n. civico 197 – Via Valle Nicosia e Via e vicolo di Valle Marciana (escluso il tratto dell'attraversamento del Fosso dell'Acqua Marciana all'incrocio con Via Castel De Paolis) – Via del Grottino, Largo Vandoeuvre – Viale San Nilo dal civico n. 1 fino al civico n. 10 (escluso) – Via Garibaldi (esclusa) – Corso del Popolo (tratto da Piazza Cavour a Largo del Popolo, entrambi esclusi) – Via Roma – Viale San Nilo dall'incrocio con Via Roma fino a Viale Kennedy e limitatamente al lato sinistro a salire (civici da 20 a 50), Viale Kennedy fino al confine con il Comune di Frascati – Villa Senni – Via della Cavona;

2^ sede farmaceutica: confine con il Comune di Roma – Via di Valle Marciana dall'attraversamento del fosso Acqua Mariana al confine con il Comune di Ciampino – Via Castel De Paolis – Via Sant'Anna (esclusa) – Via G. Della Rovere – Via Corridoni – Piazza Giordano Bruno – Via del Boschetto – Piazza Vittime del fascismo – Via Costituente – Via XXV Luglio, Via Santovetti, Corso del Popolo (escluso il tratto che va da Piazza Cavour a Largo del Popolo) – Via Giuseppe Garibaldi, Viale San Nilo – Via del Grottino;

3^ sede farmaceutica: Via Isonzo – Via P. Tappi – Via Sant'Anna – Via degli Scozzesi – confine con il Comune di Marino – Isola Amministrativa confinante con il Comune di Castel Gandolfo – Via Vecchia di Velletri – confine con il Comune di Rocca di Papa – via Campi d'Annibale, Largo Squarciarelli – Via delle Sorgenti;


4^ sede farmaceutica: Via 24 maggio fino al confine con il Comune di Frascati, Via Kennedy, Viale San Nilo nel tratto compreso tra l'intersezione con Via Anagnina fino all'intersezione con Via Roma, limitatamente al lato destro a salire (civici da 65 a 105), Via Roma, Via Santovetti, Via XXV Luglio e Via Costituente tutte escluse ma comprese tutte le strade nelle stesse confluenti, Piazza Vittime del Fascismo esclusa Via Piave;

5^ sede farmaceutica: Via del Casalaccio, Via Cartabrutta, Via Rocca di Papa, Via Anagnina fino al confine con il Comune di Montecompatri, Provinciale del Muscolo fino al confine con il Comune di Frascati, Via 24 Maggio (esclusa), Squarciarelli, Via Campi d'Annibale (esclusa) fino all'incrocio con Via del Casalaccio;



COMUNE DI GUIDONIA MONTECELIO


- 1[^] sede farmaceutica, Guidonia capoluogo: territorio delimitato ad ovest dal Viale della Unione, che a partire dalla stazione ferroviaria fino alla strada delle Casette, divide la prima sede dalla quinta;
- 2[^] sede farmaceutica, frazione di Villalba: territorio ad ovest della linea costituita da Via Umbria, Via Toscana, Via Lazio, Via Caserta, Via Foggia, Via Puglie, Corso d'Italia, Viale Trento;
- 3[^] sede farmaceutica, frazione di Montecelio: territorio del centro abitato;
- 4[^] sede farmaceutica, Villanova: Via Garibaldi, Via Tiburtina, Via Lamarmora, Via Guerrazzi, Via Mazzini;
- 5[^] sede farmaceutica: stazione ferroviaria, Viale dell'Unione, Via Formello, Via M. Calderara, Via Roma, Via dei Consoli fino alla ferrovia Roma-Pescara, stazione ferroviaria;
- 6[^] sede farmaceutica, frazione di Villalba: comprende il territorio ad est della linea costituita da Via Umbria, Via Toscana, Via Lazio, Via Caserta, Via Foggia, Via Puglie, Corso d'Italia, Viale Trento;
- 7[^] sede farmaceutica: zona delimitata da Via Marco Simone all'altezza dell'incrocio con la strada provinciale 28 bis, Via Tiburtina per tutta la lunghezza del centro abitato;
- 8[^] sede farmaceutica, transitata al Comune di Fonte Nuova;
- 9[^] sede farmaceutica, località Albuccione: comprende il territorio del centro abitato ed il nucleo abitato Castel Arcione;
- 10[^] sede farmaceutica, Villanova parte alta: Via Mazzini, Via Guerrazzi, Via Lamarmora, Via Niccolini, Via Massari, Via Sella, Via Morelli, Via D'Acquisto, Via Settembrini;
- 11[^] sede farmaceutica, Colle Verde: da Via Nomentana chilometro 16, Via Monte Cervino, Via Monte Grappa e fosso S. Antonio (l'ubicazione può avvenire nella fascia compresa fra Via Monte Bianco, Via Monte Gran Paradiso e Via Monte Rosa);
- 12[^] sede farmaceutica: zona delimitata dalla strada provinciale 28 bis all'altezza dell'incrocio con Via degli Aromi, Via dei Sambuchi, Via Rosata, Viale delle Ginestre, Via dei Gerani, Via delle Genziane, Via delle Mimose, Via delle Azalee, Via delle Nemesie;
- 13[^] sede farmaceutica, località La Botte di Guidonia: Via Colle Mitriano a nord e canale di irrigazione a est, fosso dei Prati ad ovest, confine con il comune di Tivoli a sud (località Campolimpido);
- 14[^] sede farmaceutica: ferrovia Roma-Pescara, Via dei Consoli, Via Roma, Via Calderara, Via Formello, Via degli Spagnoli, Via Marco Aurelio, raccordo camionale, Via Casal Bianco, Via Roma, Via Tarquinio Prisco, Via Palli, Via Pantano, ferrovia Roma-Pescara;
- 15[^] sede farmaceutica: Via Tacito fino incrocio Via Polibio; Via Polibio verso Via Rocca Canterano, Via Rocca Canterano verso Via Percile, Via Percile fino incrocio Via Pisoniano; Via Pisoniano fino incrocio Via Anticoli Corrado; Via Anticoli Corrado fino incrocio Via Madonna della Pace; da Via Madonna della Pace, angolo Via Marano Equo, in linea retta fino incrocio Via Palombara Sabina Via Casal Bianco; Via Casal Bianco da incrocio Via Palombara Sabina ad incrocio con Via dell'Inviolata; Via dell'Inviolata; Via Palombarese da incrocio con Via dell'Inviolata ad incrocio Via Tacito.
- 16[^] sede farmaceutica: zona delimitata da Via Roma, Via di Collefiorito, Via degli Amarilli, Via delle Dalie, Piazzale Don Uva, Via dei Sambuchi, Via delle Petunie, Via Casal Bianco e zona Colle Giannetta.
- 17[^] sede farmaceutica: zona delimitata da Via Nomentana, altezza Via monte Cervialto (comprese Via Monte Vettore, Via dei Monti Sirini, Via Monte Todi e Via Monte Penna), il comprensorio denominato Colleverde II, il comprensorio denominato Parco Azzurro e la zona denominata Poggio Fiorito e la Via Palombarese lato sinistro (direzione Palombara Sabina) fino al Km. 18.500. Si da atto che per effetto della presente deliberazione il bacino d'utenza dell'XI[^] sede farmaceutica non viene modificato a causa della particolare conformazione della frazione di Colleverde che si compone di un nucleo densamente abitato, corrispondente proprio al bacino di utenza dell'XI[^] sede farmaceutica, e di alcuni consorzi residenziali a carattere estensivo (zone C di espansione) con una densità abitativa molto bassa.
- 18[^] sede farmaceutica (urbana) : zona delimitata da Via Casal Bianco, dall'incrocio con Via Palombara Sabina all'incrocio con Via Marco Simone; Via Marco Simone fino all'incrocio Via Palombarese; Via Palombarese fino incrocio Via Tacito; Via Tacito fino incrocio Via Polibio; Via Polibio verso Via Rocca Canterano; Via Rocca Canterano verso Via Percile; Via Percile fino incrocio Via Pisoniano; Via Pisoniano fino incrocio Via Anticoli Corrado; Via Anticoli Corrado fino incrocio Via Madonna della Pace; da Via Madonna della Pace, angolo Via Marano Equo, in linea retta fino incrocio Via Palombara Sabina Via Casal Bianco.
- 19[^] sede farmaceutica: Via Micca, Via S. D'Acquisto, Via Morelli, Via Sella, Via Nicotera, Via Saffi, Via Zucchini verso Via Campolimpido, Via Campolimpido, Via Rattazzi;



20[^] sede farmaceutica: Via Formello, Via delle Molette fino incrocio Via Palombarese, da Via Palombarese seguendo il confine fino a Via Formello; ultimo tratto Via Formello verso l'Autostrada; tratto autostrada A1 Milano-Napoli; dal ponte autostradale Via Casal Bianco fino incrocio Via Colle Giannetta; Via Colle Giannetta, Via della Pietrara.

COMUNE DI LADISPOLI

- 1[^] sede farmaceutica (urbana), perimetro compreso tra: fosso Sanguinara, lato Viterbo; linea FF.SS, lato mare; Via Ravello, lato Roma; Via Messico, lato mare; Via Napoli, lato mare; Via Flavia, lato Roma fino all'incrocio con Via Ancona; fosso Vaccina, lato Roma fino alla foce; costa tra la foce del fosso Vaccina e la foce del fosso Sanguinara;
- 2[^] sede farmaceutica (urbana), perimetro compreso tra: Via Napoli, lato monte tra Via Flavia e Via Venezia; Via Nervi, lato Civitavecchia, Via Cagliari, lato Civitavecchia, linea FF.SS., lato mare fino all'altezza di Via delle Fologhe, Via delle Fologhe, lato Roma fino all'incrocio con la linea retta proveniente dalla fine di Via Claudia lato Civitavecchia; lato monte della linea retta tra Via delle Fologhe lato Roma fino all'incrocio con Via Claudia; Via Claudia, lato monte; Via Firenze, lato monte; Via Flavia, lato Civitavecchia fino all'incrocio con Via Napoli;
- 3[^] sede farmaceutica (urbana), perimetro compreso tra: fosso Sanguinara, lato Roma; strada statale Aurelia, lato mare fino alla chiesa della SS. Annunziata; lato Civitavecchia della linea retta tra l'ingresso della Chiesa SS. Annunziata ed il lato verso Civitavecchia del castello Odescalchi, costa tra il lato verso Civitavecchia del castello Odescalchi e fosso Sanguinara;
- 4[^] sede farmaceutica (rurale), perimetro compreso tra: lato Roma della linea retta tra il lato verso Civitavecchia del castello Odescalchi e l'ingresso della Chiesa SS. Annunziata; strada statale Aurelia, lato monte fino all'incrocio da Via dell'Acquedotto; Via dell'Acquedotto, lato mare; Via dell'Olmetto, lato Roma fino al confine con il comune di Cerveteri; confine comune di Cerveteri fino al confine con il comune di Fiumicino; confine con il comune di Fiumicino fino alla costa; costa fino al lato Civitavecchia del castello Odescalchi;
- 5[^] sede farmaceutica (urbana), perimetro compreso tra: Via Cannella, lato Civitavecchia dal confine con il comune di Cerveteri fino alla strada statale Aurelia; strada statale Aurelia, lato monte fino al bivio con Via Settevene Palo; Via Settevene Palo, lato Civitavecchia fino alla linea FF.SS.; linea FF.SS., lato monte fino a fosso Vaccina; fosso Vaccina, lato Roma fino al confine con il comune di Cerveteri; confine del comune di Cerveteri tra fosso Vaccina e Via Cannella;
- 6[^] sede farmaceutica (urbana), perimetro compreso tra: Viale Mediterraneo, lato monte dall'incrocio con via Settevene Palo fino al termine del viale e lato monte della linea retta più breve tra la fine di viale Mediterraneo e lato Civitavecchia di fosso Sanguinara; fosso Sanguinara, lato Civitavecchia fino all'incrocio con la strada statale Aurelia; strada statale Aurelia, lato monte fino all'incrocio con via dell'Acquedotto; Via dell'Acquedotto, lato monte; Via dell'Olmetto, lato Civitavecchia e prosecuzione in linea retta fino al confine con il comune di Cerveteri; confine del comune di Cerveteri fino a via della Cannella; Via Cannella, lato Roma fino all'incrocio con la strada statale Aurelia; strada statale Aurelia, lato mare fino al bivio con via Settevene Palo; via Settevene Palo, lato Roma fino al bivio con Viale Mediterraneo;
- 7[^] sede farmaceutica (urbana), perimetro compreso tra: Via Napoli, lato monte; Via Messico, lato monte, Via Ravello, lato Civitavecchia; linea FF.SS, lato monte, fosso Sanguinara, lato Civitavecchia; lato mare della linea retta più breve tra fosso Sanguinara e il limite di Viale Mediterraneo lato Roma; Viale Mediterraneo, lato mare; Via Settevene Palo, lato Roma; Via Cagliari, lato Roma; Via Nervi, lato Roma; Via Venezia, lato Roma;
- 8[^] sede farmaceutica (urbana), perimetro compreso tra: fosso Vaccina, lato Civitavecchia dal confine con il comune di Cerveteri fino alla linea FF.SS.; linea FF.SS., lato monte fino a Via delle Fologhe; Via delle Fologhe, lato Civitavecchia; Via Roma, lato monte e prosecuzione in linea retta fino al confine con il comune di Cerveteri; confine del comune di Cerveteri fino a fosso Vaccina;
- 9[^] sede farmaceutica (urbana), perimetro compreso tra: foce del fosso Vaccina, lato Civitavecchia; Fosso Vaccina, lato Civitavecchia fino all'incrocio tra Via Ancona e via Flavia; Via Flavia, lato Civitavecchia fino all'incrocio con Via Firenze; Via Firenze, lato mare, Via Claudia, lato mare e prosecuzione in linea retta fino a lato Roma di Via delle Fologhe, Via delle Fologhe, lato Roma fino all'incrocio con Via Roma; Via Roma, lato mare e prosecuzione in linea retta fino al confine con il comune di Cerveteri; costa dal confine con il comune di Cerveteri fino a lato Civitavecchia della foce del fosso Vaccina.





COMUNE DI LANUVIO

1^ sede farmaceutica: comprende il territorio del comune capoluogo, Via Ferrovia Vecchia, Località Pascorale;

2^ sede farmaceutica: località Pascorale, Via Ferrovia Vecchia.

COMUNE DI LARIANO

1^ sede farmaceutica: comune di Artena e comune di Cori a nord-ovest, confine con la mezzeria della strada provinciale Colle Caprioli, Via Tevere, Via Algidus tratto Via Roma, Via Algidus, località Ara di Norma compreso villaggio I.A.C.P. e confine territoriale con il comune di Rocca di Papa;

2^ sede farmaceutica: nord confine territoriale con il comune di Rocca di Papa, località Ara di Norma, villaggio I.A.C.P. escluso, Via Algidus, attraverso Via Roma, mezzeria di Via Tevere, Via di Colle Cagioli, confine territoriale con il comune di Velletri (strada provinciale Velletri-Cori), confine territoriale Velletri (Via Redina, Via Ricci, Via Ariana, Via degli Arcioni).

COMUNE DI MARCELLINA

1^ sede: il territorio di tutto il comune ad eccezione di quello della seconda sede;

2^ sede: Via Maremmana Inferiore ss 636, Via Roma, Via Piave, Via Casal Faccenna, Via C. Colombo e Via Caolini;

COMUNE DI MARINO

1^ sede farmaceutica, sede Borgo Garibaldi: Via Sant'Anna confine con il Comune di Grottaferrata, Via Garibaldi, Via Massimo D'Azeglio, Viale Mazzini, Piazza Garibaldi, Via Batocchi, Via Borgo Stazione, Via Cave di Peperino, Via Spinabella;

2^ sede farmaceutica, sede Dott. Tacconi: confine con la sede Borgo Garibaldi fino a Via Vascarelle, Via Cairoli, Via Fratelli Rosselli, Via Cavour, Via A. Fratti, Via Cesare Battisti, Via C. Caselle;

3^ sede farmaceutica: confine comune di Roma, confini comune di Ciampino, Via Appia Nuova, Viale della Repubblica, strada provinciale 89/b lato nord, naturale proseguimento di Via P. G. Frassati, Via del Divino Amore, confine con il comune di Roma;

4^ sede farmaceutica: confine ferrovia Roma-Velletri, Via Plaverta li traversa, Via Plaverta, Via Appia Nuova 10° Km., località Quarto S. Antonio, località Sassone, strada vicinale di Costa Rotonda, confini con territorio di Roma e Castelgandolfo;

5^ sede farmaceutica sede Dott. Franceschetti: confine con la sede Dott. Tacconi fino a contrada Colonnelle, Corso V. Colonna, Via A. Reali, Via XXIV Maggio, Via Unità Nazionale, Via Ciprelli, Via Parco degli Eroi, Via Ferenti, Via dei Laghi;

6^ sede farmaceutica: Via Appia Nuova 19° Km., località Quarto S. Antonio, confine comune di Ciampino, Via Appia Nuova;

7^ sede farmaceutica: località Nolette_Castelluccia;

8^ sede farmaceutica: Via del Divino Amore, confine ferrovia Roma-Velletri, Via Plaverta I^ traversa, Via Plaverta, Via Appia Nuova, Viale della Repubblica, strada provinciale 89/b naturale proseguimento, Via P. G. Frassati fino a Via del Divino Amore;


9^ sede farmaceutica: confine con la sede Dott. Franceschetti fino ai confini comunali con i paesi di Grottaferrata, Rocca di Papa, Castelgandolfo.

COMUNE DI MENTANA

1^ sede farmaceutica: zona sud-ovest di Mentana centro comprendente: confine comune di Monterotondo, Via del Cerqueto, Via Amendola lato sinistro, Largo Lolli, Via Marsala lato destro, P.zza Carlo Alberto Dalla Chiesa, Via Giolitti lato sinistro, Via G. Spontini parte lato destro, Via A. Moscatelli parte lato sinistro, Via Ticino lato destro, Via Madonna di Fatima, Via Matteotti, Via dei Pantani, Località Vigne Nuove, Località Cerqueto, Località M. Pizzuto. Tutte le vie comprese nell'intero perimetro abitanti 5.123

2^ sede farmaceutica: frazione di Casali di Mentana, comprendente le vie esistenti nella frazione con il seguente perimetro: confine con il comune di Fonte Nuova, Via della Mezzaluna lato destro, Via Giacomo Matteotti parte, Via dei Pantani lato sinistro, località M. S. Salvatore, Località Colle Cianfroni, Monte D'Oro, Località L'Immaginella, Via della Mattonata lato destro, Via del Bottino lato destro. N. di abitanti 3.913.





3[^] sede farmaceutica: zona nord di Mentana centro comprendente le vie all'interno del perimetro delimitandola: confine con il comune di Monterotondo, Via delle Viti, Via Amendola lato destro parte, Via Reatina, Via Marsala lato sinistro, Via Einaudi lato destro, Via Tevere lato destro, Via Leoncavallo lato destro, Località M. delle Cellette, Via delle Due Colonne, Via dei Cannetacci. N. di abitanti 4.084

4[^] sede farmaceutica: frazione di Castel Chiodato comprendente le vie esistenti nella frazione con il seguente perimetro: confine con il comune di Monterotondo, confine con il comune di Palombara Sabina, confine con il Comune di S. Angelo Romano. N. abitanti 1.868.

5[^] sede farmaceutica: zona est di Mentana centro comprendente il seguente perimetro: confine con il Comune di Monterotondo, confine con il comune di S. Angelo Romano, confine con il comune di Fonte Nuova, Via Reatina parte lato destro, Via Leoncavallo lato sinistro, Via Santa Croce, Via Tevere lato sinistro, Via G. Spontini parte lato destro, Via Moscatelli parte lato destro, Via della Mattonata lato sinistro, Via della Mezzaluna lato sinistro, Località M. della Clausura, Monte S. Croce, M. del Tiro, M. dei Porci: n. di abitanti 3.894.

COMUNE DI MONTECOMPATRI

1[^] sede farmaceutica: zona Laghetto: territorio del centro abitato di Laghetto e Pantano;

2[^] sede farmaceutica capoluogo: territorio del centro urbano e delle frazioni di Caiano e Molara;

COMUNE DI MONTELIBRETTI

1[^] sede farmaceutica: comprende tutto il territorio del Comune ad eccezione del Borgo Santa Maria;

2[^] sede farmaceutica: Borgo Santa Maria: il territorio di detta sede è delimitato dalle seguenti vie: Via Salaria Vecchia, Via Giorgio Amendola, Via Pietro Nenni, Via Ugo La Malfa;

COMUNE DI MONTE PORZIO CATONE

1[^] sede farmaceutica: comprende il centro storico e zone limitrofe, nonchè Via Roma, Piazza Trieste, i nuclei esterni dei cronisti romani, Cappellette, Via Domitilla, Vigna Savina, Fontana Candida, Pillozzo, Massarosa e fino al confine territorio di Roma;

2[^] sede farmaceutica: comprende le nuove zone urbane di espansione, Armetta, Pratone, Belvedere, Selve di Mondragone, casa di Riposo E.N.P.A.S., case di riposo suore, Palocci, Romoli, Via Tuscolo e la 2[^] Università di Roma, nonchè l'Osservatorio e Via Frascati antica.

COMUNE DI MONTEROTONDO

1[^] sede farmaceutica: delimitata da Viale V. Federici, Piazza Mentana, Viale Giacomo Matteotti;

2[^] sede farmaceutica: Piazza Mentana, Via Giacomo Matteotti, Piazza Libertà, Via XX Settembre, Via dei Mille, Via Mazzini, Via Castel Chiodato, fosso confine con il comune di Mentana, località S. Angelo, località Gavaccia, Via della Gavaccia, località Mozzino, Via Notaro Federici, Viale Gramsci;

3[^] sede farmaceutica: Via Leonardo Da Vinci, Via Aniene, ferrovia Roma-Orte, Via Monte Circeo, Via Salaria, Via Porto Simone, fiume Tevere;

4[^] sede farmaceutica: Viale Mazzini, fosso Gattaceca, confine con il comune di Mentana, confine con il comune di Palombara, confine con il Comune di Montelibretti, fiume Tevere, traversa Ponte del Grillo, Via Salaria, Fosso dei Condotti, Via dello Scoppio, Via della Fonte, Via dello Stadio, Via Palmioli, Via E. Riva, Via XX Settembre, Via dei Mille;

5[^] sede farmaceutica: Viale Gramsci, Via Monti Sabini, Vicolo del Piccione, Via dell'Aeronautica, ferrovia Roma-Orte, Via Vallagati, Via E. Riva;

6[^] sede farmaceutica: Via Vallagati, ferrovia Roma-Orte, Via S. Martino, Via San Martinello, Via dello Scoppio, Via della Fonte, Via dello Stadio, Via Palmioli, Via Ticino, Via E. Riva;


7[^] sede farmaceutica: Via Monti Sabini, vicolo del Piccione, ferrovia Roma-Orte, Via di Monte Circeo, Via Salaria, Via di Porto Simone, fiume Tevere, fosso del Ventaglio, fosso Rio della Cassetta, Via S. Angelo, Via Gavaccia, Via Notaro Federici;

8[^] sede farmaceutica: Via Leonardo Da Vinci, fiume Tevere, traversa del Grillo, Via Salaria, ferrovia Roma-Orte, Fosso dei Condotti, Via San Martino, Via S. Anzino, Via Aniene;

9[^] sede farmaceutica: confine con il Comune di Mentana, Via Piave, Via Taro, Via delle Tufarelle, Viale Mazzini, Viale Cecconi, Via San Matteo, Via S. Angelo.

COMUNE DI MORLUPO



- 
- 1[^] sede farmaceutica: confine con il territorio del comune di Castelnuovo di Porto, confine con il territorio del comune di Magliano Romano, confine con il territorio del comune di Rignano Flaminio, strada comunale delle Grotte, Via San Michele, strada provinciale della Valle lato destro;
- 2[^] sede farmaceutica: strada comunale di Pastinalupo, confine con il territorio del comune di Capena, strada provinciale della Valle lato sin., Via Giulio Roncacci.

COMUNE DI NETTUNO

- 1[^] sede farmaceutica (ab. 3534) confine comune di Anzio, riviera G. Egidi, limite costa, Via Giacomo Matteotti, Via Ancona, Via Trentino, Via Cristoforo Colombo, Via E. Visca, fiume Loricina, Via Lombardia, Via Santa Maria, Via XXV Luglio, Via Romana, Via Risorgimento, Via Sangallo, Piazza San Francesco, Viale Vittoria, Via Gramsci, Viale Mencacci, chiusura lungo il territorio del Comune di Anzio;
- 2[^] sede farmaceutica (ab. 3583) Fiume Loricina, Via Ugo La Malfa, Via Santa Maria, Via Diaz, Via Romana, Via E. Loi fino al congiungimento di Via Montello, Via Santa Barbara, Largo Santa Barbara, Via Risorgimento, Via Romana Via XXV Luglio, Via Santa Maria, Via Lombardia, chiusura sul fiume Loricina;
- 3[^] sede farmaceutica (ab. 4087) Viale Mencacci, Viale della Vittoria, Piazza San Francesco, Piazza Cavalieri di Vittorio Veneto, Via Sangallo, Via Risorgimento, Largo Santa Barbara, Via Santa Barbara, Via dei Glicini, confine ovest scuola Ispettori di P.S., Via Monviso fino al congiungimento di Via delle Zinnie, Via delle Begonie, Via delle Pansè, confine comune di Anzio, Via Cupa dei Marmi fino alla chiusura su Viale Mencacci;
- 4[^] sede farmaceutica (ab. 4003) Limite costa, Via Cicco (confine ovest Poligono militare), Piazza degli Eroi, Via Acciarella, Via Dante Canducci, Via Aldo Moro, Via dell'Olmo, Via della Liberazione, confine est Santuario Madonna delle Grazie, chiusura limite costa;
- 5[^] sede farmaceutica (ab. 4210) Via Diaz, Via E. Loi fino al congiungimento di Via Montello, Via Santa Barbara, Via dei Glicini, confine ovest Scuola ispettori di P.S., Via Monviso fino al congiungimento di Via delle Zinnie, Via delle Begonie, Via delle Pansè, Via Nettuno Roma (confine comune di Anzio), Via Pietro Nenni, Via Monte San Candido, Via Pocacqua, Via Gardena, Via Marmolada, Via Sila fino al congiungimento di Via di Villa Segni, confine nord cimitero monumentale Americano, Piazzale Kennedy, Via Santa Maria fino alla chiusura su Via Diaz;
- 6[^] sede farmaceutica (ab. 3941) Via Rinascita, Via dell'Olmo, Via Capo Teulada, Via Cassino, Fosso dell'Eschieto, Via Sele, Via Scipione Borghese, Via Ugo La Malfa, fosso Loricina, Via Ennio Visca, Via Cristoforo Colombo, Via Trentino, Via Ancona, Viale Giacomo Matteotti, Via della Liberazione, Via dell'Olmo, Via Aldo Moro, chiusura su Via Rinascita;
- 7[^] sede farmaceutica (ab. 3706) Via Santa Marinella, confine nord est area artigianale, stradone delle Grugnole interno al bosco di Foglino fino Via confine della provincia di Latina, confine territorio di Latina (dalla località Sferracavallo alla località Piscina Cardillo), comune di Aprilia, fosso del Quinto fino al congiungimento della strada Nettuno Velletri (località Spino Bianco), fino alla chiusura su Via Santa Marinella;
- 8[^] sede farmaceutica (ab. 3468) Via dei Censi, Via Sermoneta, Via Torre del Monumento, confine comune di Anzio fino alla località di Sandalo di Ponente, Via dei Laghi, Via Panzanelle, comune di Aprilia, fosso del Quinto fino al congiungimento della strada Nettuno Velletri (località Spino Bianco) fino alla chiusura su Via dei Censi;
- 9[^] sede farmaceutica (ab. 4482) Via Scipione Borghese, Via Sele, fosso dell'Eschieto, Via Cassino, Via Capo Teulada, Via dell'Olmo, Via Rinascita, Via Aldo Moro, Via Canducci, Via Scipione Borghese, Via dei Frati, Via Mirabella, Via Campoleone, Via Santa Marinella, Via Nettuno Velletri, Via Ugo La Malfa, chiusura su Via Scipione Borghese;
- 10[^] sede farmaceutica (ab. 4122) Via Nettuno Roma (confine con comune di Anzio), Via Pietro Nenni, Via Monte San Candido, Via Pocacqua, Via Gardena, Via Marmolada, Via Sila fino al congiungimento di Via di Villa Segni, confine nord del cimitero monumentale americano, Via dei Censi, Via Sermoneta, Via Torre del Monumento, confine comune di Anzio, chiusura su Via Nettuno Roma;
- 11[^] sede farmaceutica (ab. 3597) Via Scipione Borghese, Via dei Frati, Via Gavignano, Via Mirabella, Via Campo Leone, Via Santa Marinella, Via Santa Maria Goretti, confine nord est area artigianale, stradone delle Grugnole interno al bosco di Foglino fino Via confine della provincia di Latina, confine territorio di Latina, Via Acciarella, Via Capitan Canducci, chiusura su Via Scipione Borghese.

COMUNE DI OLEVANO ROMANO

- 1[^] sede farmaceutica: territorio comunale delimitato dai fogli catastali 16 - 17 - 18;



2[^] sede farmaceutica: territorio delimitato dal tratto rurale della Via dell'Acqua Calda (dal confine comunale sino alla Piazza dell'Annunziata), le vie di attraversamento del Centro abitato, Via di San Martino, Via di San Martino Annunziata, Viale Vittorio Veneto, Via Colle di Giano ed il tratto rurale della Via di Camerano (dal cimitero al confine comunale).

COMUNE DI PALESTRINA


- 1[^] sede farmaceutica: Palestrina centro (popolazione residente 2.700): incrocio Via Giovanni XXIII, S.P. Castel San Pietro, confine Castel San Pietro, confine Cave, Via Prenestina A fino all'incrocio con Viale Pio XII, Viale Pio XII escluso, Via Ceciliana, Via di Colle Martino, Via del castagneto, Via Ciciliano, Via San Francesco Tende (ora Via Pedace), Via Giovanni XXIII fino incrocio Via Barberini.
- 2[^] sede farmaceutica – frazione Carchitti: (sede rurale – popolazione residente 2.550): confine Rocca Priora, confine San Cesareo, confine Zagarolo, Via di Colle Cardella, Via Valle fredda fino incrocio Via degli Olmi, Via degli Olmi lato destro a scendere fino a Via Casilina, confine comune di Labico, confine Artena.
- 3[^] sede farmaceutica – Palestrina San Rocco (popolazione residente 4.450): Via Colle Girello lato destro direzione centro, Via Prenestina Nuova direzione Zagarolo, Via ungheria direzione Piazza Ungheria, Piazza ungheria, Via mantova lato destro direzione Via Palmiro Togliatti, Via Palmiro Togliatti direzione Via Pedemontana, Via Pedemontana lato destro direzione Gallicano, Via Ceciliana, incrocio Via degli Arcioni, Viale Pio XII lato destro e sinistro, Via Prenestina A. lato destro direzione Cave, confine comune di Cave, confine comune di Valmontone, confine comune di Labico, Via Prato Bini, Via Prato Bini lato destro fino incrocio Via Formalicchi, Via Colle Silvano direzione Via degli Olmi, Via degli Olmi lato destro dall'incrocio con Via Colle Silvano fino all'incrocio con Via Prenestina Nuova, Via Prenestina Nuova lato destro direzione centro e fino all'incrocio con Via Colle Girello.
- 4[^] sede farmaceutica – Palestrina Selciata: (popolazione residente 4.650): confine Castel San Pietro, confine Gallicano, confine comune Zagarolo, Via della Stella, Via Taglialegrotte fino incrocio con Via Folcarotonda, Via Folcarotonda lato sinistro verso Via Sterpara, Via Sterpara lato sinistro verso Via San Pietro, Via San Pietro lato sinistro direzione Via della Croce, dall'incrocio di Via della Croce a Via Fontana Magrina incrocio con Via Prenestina Nuova, Via Prenestina Nuova lato sinistro direzione Cave, Via Ungheria lato sinistro direzione Piazza Ungheria, Via Mantova lato sinistro direzione Via Palmiro Togliatti, Via Palmiro Togliatti lato sinistro direzione Via Pedemontana, Via Pedemontana lato sinistro direzione Gallicano, Via Ceciliana lato sinistro direzione Santa Lucia, Via Colle Martino lato sinistro direzione Via delle Piagge, Via del Castagneto lato sinistro direzione Via Ciciliano, Via Ciciliano lato sinistro direzione Via San Francesco Tende, confine Castel San Pietro.
- 5 sede farmaceutica – Palestrina Torresina (popolazione residente 4.000): Via Prenestina Nuova dall'incrocio con Via Ungheria lato sinistro fino all'incrocio con Via Fontana Magrina, da Via Fontana Magrina fino all'incrocio di Via Formalemura con Via San Pietro, Via San Pietro lato sinistro fino incrocio con Via della Sterpara, Via della Sterpara lato sinistro fino all'incrocio con Via Folcarotonda, Via Folcarotonda lato sinistro fino all'incrocio con Via Taglialegrotte, Via Taglialegrotte fino all'incrocio con Via Pedemontana, Via Pedemontana lato sinistro direzione Gallicano, confine con Gallicano, confine con Zagarolo, Via Colle Cardella lato sinistro direzione Via degli Olmi, Via Vallefredda fino incrocio Via degli Olmi, Via degli Olmi lato sinistro direzione Via Casilina, confine labico, Via Prato Bini lato sinistro direzione Via Colle Silvano, Via Colle Silvano lato sinistro direzione Via degli Olmi, Via degli Olmi lato sinistro direzione centro, Via Prenestina Nuova lato sinistro direzione centro, Via Colle Girello lato sinistro direzione centro fino all'incrocio con Via Prenestina Nuova.

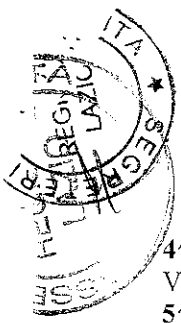
COMUNE DI PALOMBARA SABINA

- 1[^] sede farmaceutica: comprende il territorio del capoluogo;
- 2[^] sede farmaceutica: comprende il territorio della frazione Cretone;
- 3[^] sede farmaceutica: comprende il territorio di Stazzano.

COMUNE DI POMEZIA

- 1[^] sede farmaceutica: comprende la zona delimitata da Via F. Re, da Via Orazio (per il tratto da Via F. Re a Piazza Indipendenza), Piazza Indipendenza, Villa comunale fino alla Pontina;
- 2[^] sede farmaceutica: resta confermata la precedente perimetrazione di Torvajonica;
- 3[^] sede farmaceutica: la zona delimitata da Via Virgilio, Piazza Indipendenza, Villa comunale fino alla Pontina;





- 4[^] sede farmaceutica: la zona delimitata da Via F. Re, Via Orazio, Via Catullo, Via Varrone, Via del Mare, Via Farina, Via I. da Lentini;
- 5[^] sede farmaceutica: resta confermata la precedente perimetrazione di Torvajonica;
- 6[^] sede farmaceutica: resta confermata la precedente perimetrazione di Martin Pescatore;
- 7[^] sede farmaceutica: la zona delimitata da Via Virgilio, Piazza Indipendenza, Via Orazio, Via Catullo, Via Varrone, Via Fratelli Bandiera fino alla Via del Mare;
- 8[^] sede farmaceutica: Via Cincinnato, Via Fratelli Bandiera verso sud;
- 9[^] sede farmaceutica: per le zone di Santa Procula, Santa Palomba, Caronti, Cinque Poderi, Campobello e Castagnetta
- 10[^] sede farmaceutica: a nord da Via Campo Ascolano, dall'incrocio con Via Litoranea all'incrocio con il fosso Vaccareccia, fino all'intersezione di Via Pratica di Mare; a nord est da un tratto di fosso denominato della Vaccareccia, dall'intersezione con Via Campo Ascolano all'intersezione con Via Pratica di Mare, e da un tratto di strada denominata Via Pratica di Mare, dall'intersezione del fosso di Pratica; ad est con tratto di fosso di Pratica, fino all'altezza di Via Tunisi; a sud ovest, con il demanio marittimo, dall'incrocio con il prolungamento di Via Tunisi, fino all'incrocio con il prolungamento di Via Campo Ascolano
- 11[^] sede farmaceutica: Via Pontina sud – Via Pontina nord – comune di Roma – Via dei Castelli Romani – Via Campobello – Via Nicaragua – Via della Maggiona.
- 12[^] sede parte da Pomezia sud, confine con s.s. Pontina Nuova e prosegue consteggiando il confine della 9[^] sede farmaceutica (nucleo Castagnetta), prosegue lungo il confine del Comune di Ardea, sale lungo il perimetro della 6[^] sede farmaceutica (campo Jemini, torvaianica alta e Martin Pescatore) proseguendo per Torvaianica lato Ostia a confine con la 2[^] e la 10[^] sede farmaceutica. Costeggia tutto l'aeroporto di Pratica di Mare attraversando Via di Decima, salendo fino al confine del Comune di Roma. Ritorna sul lato nord confinando con l'11[^] sede fino al bivio di Pomezia, ripartendo per Torvaianica sulla Via del Mare a confine con la 4[^] e la 7[^] sede farmaceutica, devia per la zona 167, confinando con l'8[^] sede e ritornando sulla s.s. Pontina lato sud a confine con la 9[^] sede farmaceutica.
- All'interno del perimetro della 12[^] sede sono compresi i nuclei abitati denominati Vicerè, lottizzazione 16 Pini, Macchiozza, Colli di Enea, Via del Mare e il Borgo antico di Pratica di Mare, tutta la zona agricola a ridosso dell'aeroporto di Pratica di Mare e Torvaianica, Via della Fotomeccanica, zona industriale di Via Fontazzoli e la restante zona agricola di Vaccareccia, Via Carlo Poma e Via Monte d'Oro.

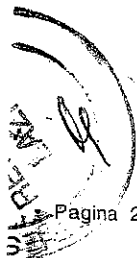
COMUNE DI RIANO


- 1[^] sede farmaceutica: confini geografici con i comuni di Castelnuovo di Porto, Sacrofano e Roma per la zona Flaminia, fino a Via Rianese e fino a Viale Parigi per la zona interna al comune di Riano;
- 2[^] sede farmaceutica: confini geografici con i Comuni di Castelnuovo di Porto, Roma e Monterotondo per la zona Tiberina, fine Via Dante Alighieri e fine Via Giovanni XXIII per la zona interna al comune di Riano.

COMUNE DI RIGNANO FLAMINIO

- 1[^] sede farmaceutica: sponda lato Rignano del Fosso dei Monti e sua prosecuzione in linea retta fino al confine del Comune lato Sant'Oreste (est), linea diretta dal confine del Comune con il Comune di Sant'Oreste verso Via Leonardo Da Vinci (Madonna delle Grazie) lato Roma (est), Via Leonardo da Vinci lato Roma (sud), Via Brunelleschi lato ovest, Via G. Romano lato Terni (nord), Via Bramante lato ovest, Via Ludovico Ariosto lato ovest, Via San Rocco lato Roma (sud), incrocio Via Flaminia S.S. n. 3, Via Flaminia lato est, scaletta Met.Ro lato Roma (sud), Via Antonio Gramsci lato Roma (sud), Via Torricelli lato Roma (sud), linea diretta fino al confine comunale (fino a provincia di Viterbo).
- 2[^] sede farmaceutica: confine del Comune lato Sant'Oreste (est), linea diretta dal confine del comune con il comune di Sant'oreste (est) verso Leonardo da Vinci (Madonna delle Grazie) lato nord, Via Leonardo da Vinci lato Terni (nord), Via Brunelleschi lato est, Via G. Romano lato Roma (sud), Via Bramante lato est, Via Ludovico Ariosto lato est, Via San Rocco lato Terni (nord), incrocio via Flaminia s.s. n. 3, Via Flaminia lato ovest, (provincia di Viterbo), scaletta Met.Ro lato Terni (nord), Via Antonio Gramsci lato Terni (nord), Via Torricelli lato Terni (nord), linea diretta fino al confine comunale (provincia di Viterbo).
- 3[^] sede farmaceutica: sponda lato Morlupo fil Fosso dei Monti e sua prosecuzione in linea retta fino al confine comunale, confine comunale fino all'intersezione con la s.s. n. 3 Flaminia, s.s. n. 3 Flaminia lato Sant'Oreste dal confine con il comune di Morlupo all'intersezione con il fosso dei Monti.

COMUNE DI ROCCA DI PAPA




- 
- 1[^] sede farmaceutica: (abitanti 4.007): Piazza Duomo, Via Duomo, Piazza Garibaldi lato destro, Via San Francesco D'Assisi lato destro, Via della Vergine fino a Via delle Barozze (esclusa), Via Fucicchia, Via Valle Fucicchia, Via Frascati dall'innesto con Via Pratone della Molara, Via San Sebastiano, Via Campi D'Annibale fino a Oiazza Madre merloni, Piazza Gatta, Via della Cava, Vicolo della Cava, Via Condotti;
- 2[^] sede farmaceutica: (abitanti 4.017) Via L. Montanari, Piazza Garibaldi lato sinistro; Via San Francesco D'Assisi lato sinistro, Via Matteotti, Via Roma, S. S. 218, Via Madonna del Tufo, Via Alberobello, Via Campi D'Annibale lato sinistro fino a Piazza Madre Merloni (esclusa), Via Rocca Priora, Via Monte Pennolo.
- 3[^] sede farmaceutica (abitanti 4.009): Via dei Laghi, Via delle Barozze, Via Italia, Via Frascati dall'innesto con Via Pratone della Molara sino al confine con il comune di Grottaferrata, Via Europa, Località Arcioni, Colle delle Fate, Valle Oscura, Casal Romito, confine con i comuni di Marino e Grottaferrata.
- 4[^] sede farmaceutica (abitanti 2.438): Piazza G. Di Vittorio, Via Campi D'Annibale lato destro fino a Via Marco Pennolo, Via 1° Maggio, Via IV Novembre, Via dei Chiusini, Via Pozzo del Principe, Via delle Faete, Strada Vicinale delle Faete, Via Vecchia di Velletri, Via Vecchia di Nemi, Via Sacra.

COMUNE DI ROCCA PRIORA

- 1[^] sede farmaceutica: Via Ludovico Ariosto, Piazza Belvedere, Via Cavour, Largo Europa, Via Giuseppe Garibaldi, Piazza Giuseppe Garibaldi, Via Lamarmora, Via Alessandro Manzoni, Via Giuseppe Mazzini, Via di Mezzo, Vicolo Olivo, Via Paolina, Via Principe di Piemonte, Via Regina Margherita, Via Raffaello Sanzio, Via Torquato Tasso, Via Umberto I°, Piazza Umberto I°, Piazza Vittorio Emanuele, Vicolo Umberto I°, Vicolo Tasso, Via G. Giobbe, Via della Rai, Via Saponara, Via dei Vigneti, Vicolo dei Vigneti, Piazza Bruno Buozzi, Via del Campo Sportivo, Via Fontana Maggiore, Via Giovanni XXIII, Via della Rocca, Via Vittorio Alfieri, Via Galileo Galilei, Via Lazio, Via Niccolò Machiavelli, Via degli Olmi, Vicolo degli Olmi, Largo Pallotti, Via Passero Solitario, Via Roma, Vicolo Roma, Via della Cunetta, Via Alcide De Gasperi, Via Enrico De Nicola, Via Luigi Einaudi, Via Giacomo Matteotti, Via del Sassone, Via Fontana Bella, Via delle Fossette, Via Vecchia della Fontana, Via Palmiro Togliatti, Via della Pineta, Via delle Canepine, Via Kennedy.
- 2[^] sede farmaceutica: Via Colle Scappucciato, Piazza Colle San Pietro, Via Tuscolana, Via Castelli Romani, Via Fontana Vecchia, Via Malpasso d'Acqua, Via Università Agraria, Via Bel Poggio, Via Fontana Verdina, Via Anagnina Rocca di Papa, Via degli Anemoni, Via degli Oleandri, Via dei Ciclamini, Via dei Fiordalisi, Via dei Narcisi, Via dei Pini, Via dei Salici, Via del Biancospino, Via del Buero, Via del Giglio, Via del Roseto, Via delle Acacie, Via delle Azalee, Via delle Dalie, Via delle Mimose, Via delle Ortensie, Via Osteria Nuova, Via delle Palme, Via delle Tuhie, Via delle Viole, Via Rocca Di Papa, Via della Molara, Via Monte Ceraso, Località Piani di Caiano, Via delle Robinie, Via dei Gelsi, Via delle Petunie, Via delle Primule, Via delle Campanule, Via della Fornace, Via delle Ginestre, Via Cesare Battisti, Via Fabio Filzi, Viale Aldo Moro, Via Oberdan, Via Voce Comune, Via Nazario Sauro, Via San Sebastiano, Via Soland, Via Vicinale del Tuscolo, Via Arenatura, Via Belmonte, Via dei Prati, Via dei Principi, Via degli Aceri, Via del Bosco, Via Colle Lano, Via Colle Verde, Via del Castagno, Via del Salice, Via della Galassia, Via Himalaya, Via Marte, Via Mediana di Valle Moretta, Via Mercurio, Via Monte Artemisio, Via Nettuno, Via Saturno, Via Trilussa, Via Uranio, Via Bellingeri, Via Giove, Via del Fabbro, Via Venere, Via Plutone, Via Mediano, Via Carpinello, Via dei Ciliegi, Via dei Cipressi, Via dei Donatori, Via dei Pioppi, Via dei Romani, Via dei Tigli, Via degli Armenti, Via del Basolato, Via del Lago Regillo, Via del Vergaro, Via delle Carrozze, Via delle Viti, Via dell'Incitore, Via delle Riguardate, Via Olimpia, Via Velletri, Piazza Giglio Rosso, Via degli Abeti, Via Monte Fiore, Via delle Margherite, Via delle Rose, Via delle Pigne, Via del Vento, Via delle Magnolie, Via delle More, Via del Grillo, Via dei Giacinti, Via del Pruneto, Via delle Orchidee, Via degli Artisti.
- 3[^] sede farmaceutica: la terza sede farmaceutica comprende l'intera frazione comunale di colle di Fuori e le strade Via dei Savelli e Via della Montagna Spaccata.

COMUNE DI SAN CESAREO

- 1[^] sede farmaceutica: delimitazione del territorio da ovest a sud, comune di Colonna, comune di Montecompatri, comune di Rocca Priora, delimitazione territorio da sud a est, tracciato bretella autostradale Fiano-San Cesareo dalla intersezione con l'autostrada Roma-Napoli fino all'intersezione con la strada statale Casilina, delimitazione del territorio da est nord ovest, Via Casilina a partire dalla bretella autostradale, Via Maremmana III[^], Via del Campo Sportivo, autostrada Roma-Napoli;



2^ sede farmaceutica: il perimetro è determinato nella restante parte del territorio comunale eccedente la predetta area riferita alla prima farmacia.

COMUNE DI SANTA MARINELLA

1^ sede farmaceutica: Via Aurelia 304 comprende il territorio delimitato dal Fosso Ponton del Castrato, dall'autostrada, da Via Punico e dal fosso Santa Maria Morgana, Ferrovia, Via dei Fiori all'incrocio con Via delle Dalie, Via Aurelia, incrocio con Fosso Castelsecco fino alla costa;

2^ sede farmaceutica: Via Giunone Lucina, Santa Severa comprendente tutto l'abitato di Santa Severa, fino al fosso Fontenuovo;

3^ sede farmaceutica: Via Aurelia 505/D, Santa Marinella comprendente il territorio delimitato dal confine con il comune di Civitavecchia (fosso Marangone), fosso Ponton del Castrato, autostrada, Via Punico fino al mare;

4^ sede farmaceutica: comprendente il territorio delimitato dal fosso di Santa Maria Morgana, a monte della ferrovia, Via dei Fiori, Via delle Dalie, Via Aurelia, Via Fossa Castelsecco, Costa fino all'incrocio con fosso Pontenuovo e fosso Pontenuovo.

COMUNE DI SEGNI

1^ sede farmaceutica: comprende l'intero territorio comunale con l'esclusione della sola zona sottodescritta, di pertinenza della seconda sede;

2^ sede farmaceutica: partendo da Via Filippo Turati, essa comprende la zona bassa del centro urbano a sud di Piazza Cesare Battisti, Via Antonio Gramsci, Via Guglielmo Marconi, Via Cavignano.

COMUNE DI SUBIACO

1^ sede farmaceutica:

2^ sede farmaceutica: le sedi comprendono promiscuamente l'intero territorio comunale;

3^ sede farmaceutica: località Vignola

COMUNE DI TIVOLI

1^ sede farmaceutica: Piazza Santa Croce, Viale Trieste, Via De Camillis, Via Colsereno fino al vicino vicolo Inversata, Piazza Nicodemi, Via 2 Giugno, lato sinistro verso Piazza Santa Croce;

2^ sede farmaceutica: Largo San Giovanni, Viale Tomei, Viale Picchioni, Via Campo Sportivo, Via Cinque Giornate, Via dei Pini, Via Empolitana, Via Acquaregna e adiacenze;

3^ sede farmaceutica: Largo Cesare Battisti, Via del Trevio, Via 2 Giugno lato destro, Via Colsereno fino al bivio con Vicolo Inversata, Piazza San Vincenzo, Vicolo del Pilaro, Via D. Giuliani, Via dei Senili fino a Largo Cesare Battisti;

4^ sede farmaceutica: Piazza Plebiscito, Via del Gesù, Via Missione, Via S. Viola, Vicolo dei Ferri, Vicolo dei Platani, Via Palatina;

5^ sede farmaceutica: Piazza Rivarola, Via Ponte Gregoriano, Vicolo delle Erbe, Via del Seminario, Vicolo del Duomo, Piazza del Duomo, Via Colle P. D. Tetani, Via V. Valerio;

6^ sede farmaceutica: frazione Bagni di Tivoli: dal ponte della ferrovia sulla Tiburtina, sulla destra lungo la linea ferroviaria fino all'incrocio con l'acquedotto A.C.E.A., segue l'acquedotto fino all'altezza di Via Bacci, lato sinistro della stessa sino alla Tiburtina, lato sinistro della stessa fino all'altezza di Via Nicodemi, lato sinistro della stessa sino alla stazione ferroviaria, lungo la linea ferroviaria fino al ponte sulla Tiburtina;

7^ sede farmaceutica: Via Tiburtina, Strada San Vittorino, strada Rosolina Vecchia, Via di Villa Adriana, Via della Rosolina Nuova, Via di Ponte Lucano, Via Tiburtina;


8^ sede farmaceutica: bivio Via Tiburzio, Via San Bernardino da Siena, Via Braschi fino al bivio di Via Braschi Colle Ripoli;

9^ sede farmaceutica: Via Empolitana dall'incrocio di Via degli Ulivi fino all'incrocio di Via del Lavoro;

10^ sede farmaceutica: Via Campolimpido lato sinistro (dal numero civico 33), Via del Melograno (lato destro e sinistro), Chiesa San Carlo Borromeo, Via San Carlo Borromeo, Via San Borromeo lato destro e sinistro, Via Campolimpido lato destro e sinistro fino ai numeri civici 65, 72;

11^ sede farmaceutica: lato destro di Via Nicodemi fino alla stazione ferroviaria, segue la linea ferroviaria fino all'altezza di Via Aeronautica, Via Tiburtina fino all'incrocio con la via provinciale per Guidonia, provinciale per Guidonia fino alla località Pantane, segue i confini della Borgata Antonelli fino all'altezza di Via Bacci lato destro della Tiburtina (direzione Tivoli) fino all'incrocio di Via Nicodemi;





12[^] sede farmaceutica: inizio località Crocetta, riva destra del fiume Aniene, pendici monti comunali e confini del comune;

13[^] sede farmaceutica: dal ponte Lucano Vecchio, via della Rosolina lato destro verso via di Villa Adriana, Via Rocca Bruna, lato est e lato sud del villaggio Adriano compreso, strada Maremmana inferiore sui due lati fino al fontanile dell'Acqua Ferrara al Ponte Lucano Vecchio.

COMUNE DI VALMONTONE

1[^] sede farmaceutica comprende la parte del capoluogo delimitata dal quartiere La Valle, Centro Storico, Broglio, parte della Via Casilina e Via Palestrina;

2[^] sede farmaceutica: comprende la parte del capoluogo delimitata dal quartiere Villaggio Rinascita; Via A. Gramsci, Colle Belvedere, tutta la vecchia e nuova zona 167 e la parte della Via Ariana che confluisce sulla Via Casilina;

3[^] sede farmaceutica: comprende la parte del capoluogo delimitata dal quartiere S. Anna e Cruci, con parte della Via casilina verso Colleferro, Via Genazzano, i Colli: Tocciarellino, La Vecchia, Cannetacce, S. Stefano e S. Upica;

4[^] sede farmaceutica: comprende la parte del capoluogo delimitata dai quartieri S. Giovanni e S. Giudico, Stazione Vecchia, Valle San Paolo, Colle Petrella, Colle Ciciliano, Colle Aprano, confinanti con la SS 66 Ariana.

COMUNE DI VELLETRI

1[^] sede farmaceutica: Scalinata Santa Chiara, Vicolo Viola, Via E. Novelli, Via Antonelli, Piazza Trento e Trieste, perimetro ex convento Carmine per metri 175 circa sino ad incontrare l'incrocio di Via Ponente, Via F. Rose, Via Fontana della Rosa sino all'autoparco N.U. Fosso di Ponte Rosso sino al bivio di Via dei Laghi, da detto bivio a Viale Diaz, quindi incrociando Via dei Cappuccini attraverso i fabbricati Monaco fino a Via XXIV Maggio, poi incrocio strada statale Appia, strada statale Ariana, quindi sino all'incrocio Via M. Garibaldi, Viale Bruno Buozzi, Via De Veroni e infine tratto di Via del Corso sino alla scalinata di Santa Chiara;

2[^] sede farmaceutica: Scalinata Santa Chiara, Vicolo Viola, Via E. Novelli, Corso Vittorio Emanuele, Piazza Cairoli, Vicolo Giorgi, Galleria Ginnetti, parco comunale, Km. 40 circa di Via Appia, Via Sant'Alba, Via Lata, incrocio ex distributore Shell, semaforo Via M. Garibaldi, Corso Vittorio Emanuele fino alla scalinata Santa Chiara;

3[^] sede farmaceutica: Via E. Novelli, Via Antonelli, Piazza Trento e Trieste, Via San Giovanni Vecchio sino all'incrocio con Via della Libertà (scuola media Cardinali) fino all'incrocio con Via Paolina, poi attraverso Via delle Fratte, Vicolo della Gatta attraversando Via del Comune e Via del Corso sino ad incrociare Vicolo Moscatelli, lungo Via del Corso a Via L. Novelli, Viale G. Nati, Viale Bruno Buozzi, Galleria Ginnetti, Piazza Cairoli, Vicolo Giorgi, Via del Corso fino a Via E. Novelli;

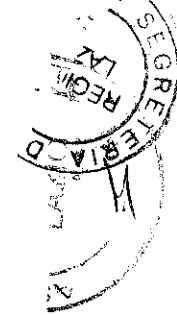
4[^] sede farmaceutica: Vicolo della Gatta, Via delle Fratte, Via Paolina, Via dei Lauri, Vicolo San Francesco (ex Caserma Garibaldi), Via San Francesco, Via Albrizi, Via Murelle, Vicolo del Fico, Via Trinità, Via del Corso, Via Collicello, Via del Comune, Vicolo della Gatta;

5[^] sede farmaceutica: Corso Vittorio Emanuele, incrocio vicolo Moscatelli a Via L. Novelli, Viale Bruno Buozzi, parco comunale, km. 40 Via Appia, stazione ferroviaria, Palazzo Cherubini in Via delle Mura, Piazza XX Settembre, Viale Regina Margherita, scalinata San Martino, Corso Vittorio Emanuele fino all'incrocio con vicolo Moscatelli;

6[^] sede farmaceutica: Scalinata San Martino, Viale Regina Margherita, Piazza XX Settembre, Via delle Mura fino all'altezza dell'incrocio con Via del Corso (palazzo Cherubini), Via dei Bastioni, Villaggio INA Casa, lottizzazione Berardi sino ad

intercettare Via di Ponente all'incrocio Vicolo San Francesco (ex caserma Garibaldi), Via San Francesco, Via delle Murelle, Vicolo del Fico, Via Trinità, Via del Corso sino alla scalinata San Martino;

7[^] sede farmaceutica: dall'incrocio tra l'Appia e Via Lata segue il fosso della Regina per circa 350 metri a monte, curva a destra e va diritta fino al perimetro a monte della recinzione cimiteriale, prosegue ancora diritta per circa 160 metri, poi scendendo interseca la Via Ariana a circa 230 metri dall'incrocio con la Via per Cori, scendendo incontra la Via per Cori a circa 370 metri dall'incrocio, torna indietro sulla Via di Cori, per circa 1000 metri, fino all'incrocio di Viale Aldo Moro, Viale Aldo Moro, prosecuzione Viale Aldo Moro fino all'incrocio con Via Ugo La Malfa, Piazzale G. Falcone, sede ex ferrovia, Via A. Mammuccari, Via Trocavia, Via del Ponte della Regina, incrocio con la strada statale Appia, Via Appia fino al km 40, Via Sant'Alba, incrocio Via Lata;



8[^] sede farmaceutica: Viale Oberdan, Castel Ginnetti, Piazza Di Mario, Colle d'Oro, Pratolungo, Selva Nova, Colle Perino, Formaletti, Ulica, Acqua Vivola, Colle Carbonara, Le Corti, Malatesta, Capitancelli, Fossatello, Colle Pozzetto, Colle Piombo, Lupacchiotti, Colle Calcagno, Case Nuove, Chiusa, Colle Carciano, Sant'Antonio, Via Vecchia Napoli, Troncavia, Colle Ospedale, Bastioni, Colle Pazzo;

9[^] sede farmaceutica, Via dei Laghi: Contrada Acqua Lucia (dispari), Via Acqua Lucia (dispari e pari), Via Appia Antica (dispari), Via Appia Nord (dispari e pari) tranne la porzione delimitata tra i chilometri da 37.500 a 37.700 (dispari e pari) fino allo stradello di collegamento con Via di Colle Caldara; Via Appia Vecchia (dispari e pari), Via Aria Fina (pari e dispari), Via Cinelli (dispari e pari), Contrada Colle Caldara (dispari), Via Colle Caldara (dispari), Via Colle dei Marmi (dispari e pari), Via Colle Ionici (dispari e pari), Contrada Colle Ionici (pari), Via Colle Noce (pari e dispari), Via Colle Ottone Alto (dispari e pari), Via Colle Ottone Basso (dispari e pari), Via degli Oleandri (pari e dispari), Via dei Castagni (pari), Via dei Genzanesi (pari e dispari), Via dei Glicini (dispari e pari), Via dei Pini (dispari e pari), Via dei Pini Rioli (pari e dispari), Via della Cava (pari e dispari), Via della Faiola (dispari e pari), Via della Picara (dispari e pari), Via delle Fornaci (dispari e pari), Via delle Magnolie (pari), Via delle Mimose (dispari e pari), Via delle Querce (dispari e pari), Via Fontana Fiume (dispari) parte, Via Longarina (dispari e pari), Via Madonna degli Angeli (dispari e pari), Via Panoramica (dispari e pari), Via Pedica dell'Olmo (dispari e pari), Via Poggi D'Oro (dispari e pari), Via Poggio Mina (pari), Via Ponte Minello (dispari e pari), Via Redina Pennacchi (dispari e pari), Via Rioli (pari), Contrada Rioli (dispari), Via Rioli (dispari), Via Rioli di Mezzo (dispari e pari), Via S. Eurosia (dispari e pari), Via San Nicola (pari e dispari).

10[^] sede farmaceutica, Via Cinque Archi: Vascucce, Mercatora, Fienili, Prato di Maggio, 5 Archi, Colli Zioni, San Pietro, Santa Maria dell'Orto, Ponte di Mele, Retarola, Colle Ottone Basso, Paganico, Rioli, Colle Stringa, Muracce, Campetto Macellari, Santirecchia, Gallinelli, San Tomao, Colle Scarano, La Parata, Colle Rosso, Capanna Murata, Sole e Luna, Colle San Francesco, Colle Santa Maria, Colle Salvia, Casale di Monaci, Le Mole, Spirito Santo, Colle Foto, Lazzaria, Giannettola, Colle San Clemente;


11[^] sede farmaceutica, Via Acqua Palomba (dispari e pari), Contrada Acqua Palomba (dispari), Contrada Arcioni (pari e dispari) parte, Via Ariana (dispari e pari), Via Barberetti (dispari e pari), Via Catalini (dispari e pari), Via Ceppeta Inferiore (dispari e pari), Via Ceppeta Superiore (dispari e pari), Via Colle Fiorito (pari e dispari), Via Colle Pignatta (dispari e pari), Via Colle Pipino (dispari e pari), Via Colonnella (dispari e pari), Via Crocefissi (dispari), Via dei Castagnoli (dispari e pari), Via del Boschetto (dispari e pari), Via del Casello (pari e dispari), Via del Marrone (pari), Via della Caranella (dispari e pari) parte, Via della Neccia est (dispari e pari), Via della Neccia Ovest (dispari e pari), Via della Selciatela (dispari e pari), Via delle Corti (dispari), Via di Casale (pari e dispari), Via di Contrada Comune (dispari e pari), Via di Cori (dispari e pari), Via Fontana Marcaccio (pari), Via Monte Rosa (pari e dispari), Via Papazzano (dispari), Via Redina Ricci (pari), Via Sant'Andrea (dispari e pari), Via Sant'Angelo (dispari e pari), Via San Giacomo (pari).

12[^] sede farmaceutica: Piazza Trento e Trieste, Via San Giovanni Vecchio sino all'incrocio con Via della Libertà, Via della Libertà, Via Paolina, Via dei Lauri, Vicolo San Francesco (ex caserma Garibaldi), Via di Ponente per mt. 400 circa, quindi direttrice su fosso Sant'Anatolia sino all'incrocio con Via F. delle Rose, autoparco N.U., Via F. Delle Rose fino allo svincolo con Via di Ponente, ex perimetro convento del Carmine, Piazza Trento e Trieste.

13[^] sede farmaceutica: Via Acqua Palomba (dispari e pari) parte, Via Arcioni (dispari) parte, Via Colle Caldara (pari), porzione della S.S. Appia, tra i chilometri da 37.500 a 37.700 (pari e dispari), fino allo stradello di collegamento con Via di Colle Caldara; Contrada Colle Caldara (pari), Via Colle dell'Acero (dispari e pari), Via Colle Giorgi (dispari e pari), Via Colle Petrone (dispari), Via Colle San Giovanni (pari e dispari), Via Colle Vignato (dispari e pari), Via Crocetta Vivaro (dispari e pari), Via dei Corsi (pari), Via del Cigliolo (dispari e pari), Via del Curvone (dispari e pari), Via del Marrone (dispari), Via del Tiro a Segno (dispari e pari), Via della Mortella (pari e dispari), Via delle Fontanelle (dispari e pari), Via delle Noci (dispari e pari), Via di Contrada Comune (dispari), Via Fontana del Turano (dispari e pari), Via Fontana Fiume (dispari e pari) parte, Via Fonte del Peschio (pari e dispari), Via Formellonzi (dispari e pari), Via Monte Artemisio (pari), Via Monte Morione (dispari e pari), Via Morice (dispari e pari), Via Papa Giovanni XXIII (dispari e pari), Via Ponte Veloce (dispari e pari), Via Tevola (pari e dispari).

COMUNE DI ZAGAROLO

1[^] sede farmaceutica: delimitata a nord con Via Colle dell'Oro e Via Santa Maria in Fronte; a ovest con Via Valle del Formale parte, Corso Vittorio Emanuele, Strada Statale per Fiuggi, Via Colle Labirinto; a sud con il territorio del Comune di Palestrina; ad est con il territorio del Comune di Palestrina.



2^ sede farmaceutica: delimitata a nord con il Comune di Galliciano nel Lazio; a ovest con il tracciato dell'Autostrada A1 parte in adiacenza di Via Colle Cancellata Grande, Via Colle Scossite, Via Colle Persico di sotto ed il territorio del Comune di San Cesareo; a sud con il tracciato ferroviario Roma-Cassino parte, Via del Carnarolo parte, Via Colle Savelli parte, Via dei Cavoni; ad est con Via Colle Villa parte, Via Valle del Formale parte, Colle del Pero ed il territorio del Comune di galliciano nel Lazio.

3^ sede farmaceutica: rimasta invariata e comunque delimitata a nord con il Comune di Roma, ad ovest con il territorio del Comune di Montecompatri e del Comune di Colonna; a sud con Via di Galliciano Colonna parte; ad est con il territorio del Comune di Galliciano nel Lazio parte, con il tracciato dell'autostrada A1 in adiacenza con Via Colle Mozzo.

4^ sede farmaceutica: a nord con Via Salita di Bizzocchi parte, Via del carnarolo parte, Via Colle Villa parte, Via dei Cavoni parte; ad ovest Via Colle Prato Nuovo parte, tracciato ferroviario Roma-Cassino parte, a sud con il territorio del Comune di Palestrina; ad est con Via Colle Labirinto parte, Strada Statale per Fiuggi parte, Viale Gabinova parte, Via dei Gavoni parte.

