



GIUNTA REGIONALE DEL LAZIO

.....

ESTRATTO DAL PROCESSO VERBALE DELLA SEDUTA DEL 22/10/2009

=====

ADDI' 22/10/2009 NELLA SEDE DELLA REGIONE LAZIO, VIA CRISTOFORO COLOMBO 212 ROMA, SI E' RIONITA LA GIUNTA REGIONALE COSI' COMPOSTA:

MARRAZZO	Pietro	Presidente	MARUCCIO	Vincenzo	Assessore
		Vice			
MONTINO	Esterino	Presidente	NIERI	Luigi	"
COPPOTELLI	Anna Salome	Assessore	PARRNCNCINI	Giuseppe	"
DALIA	Francesco	"	RODANO	Giulia	"
DI CARLO	Mario	"	SCALIA	Francesco	"
DI LIEGRO	Luigina	"	TIBALDI	Alessandra	"
DI STEFANO	Marco	"	VALENTINI	Daniela	"
FICHERA	Daniele	"	ZARATTI	Filiberto	"
MANCINI	Claudio	"			

ASSISTE IL SEGRETARIO: Paolo IACONIS

***** OMISSIS

ASSENTI: MARRAZZO - DI LIEGRO - MANCINI - RODANO - VALENTINI

DELIBERAZIONE N. 792

Oggetto:

Approvazione Schema del Protocollo d'Intesa per l'acquisizione digitale e georeferenziazione dei fogli catastali di impianto tra Regione Lazio - Direzione Regionale Territorio ed Urbanistica, Ministero dell'Economia e delle Finanze - Agenzia del Territorio e Comitato Regionale Geometri del Lazio. Importo di € 50.000,00 a valere sul cap. E 72501 es. fin 2009.





792

22 OTT. 2009

Oggetto: Approvazione Schema del Protocollo d'Intesa per l'acquisizione digitale e georeferenziazione dei fogli catastali di impianto tra Regione Lazio – Direzione Regionale Territorio ed Urbanistica, Ministero dell'Economia e delle Finanze – Agenzia del Territorio e Comitato Regionale Geometri del Lazio. Importo di € 50.000,00 a valere sul cap. E 72501 es. fin. 2009.

LA GIUNTA REGIONALE

Su proposta dell'Assessore all'Urbanistica

VISTO lo Statuto della Regione Lazio;

VISTA la Legge Regionale 18 febbraio 2002, n. 6 e successive modifiche ed integrazioni;

VISTO il Regolamento Regionale 06 settembre 2002, n. 1 e successive modifiche ed integrazioni;

VISTA la legge 15 maggio 1997, n. 127

VISTO l'art. 15 della legge 241/90 "Nuove norme in materia di procedimento amministrativo e di diritto di accesso ai documenti amministrativi" che prevede per le amministrazioni pubbliche la possibilità di concludere fra loro accordi per disciplinare lo svolgimento in collaborazione di attività di interesse comune;

VISTA la legge 15 marzo 1997, n. 59 e successive modifiche, "Delega al Governo per il conferimento di funzioni e compiti alle regioni ed agli enti locali, per la riforma della Pubblica Amministrazione e per la semplificazione amministrativa";

VISTO il d.lgs. 31 marzo 1998, n. 112, e successive modifiche, "Conferimento di funzioni e compiti amministrativi dello Stato alle regioni ed agli enti locali, in attuazione del capo I della legge 15 marzo 1997, n. 59"

VISTA la proposta del protocollo d'intesa, tra Regione Lazio – Direzione Regionale Territorio ed Urbanistica, Ministero dell'Economia e delle Finanze – Agenzia del Territorio e Comitato Regionale Geometri del Lazio, dell'ottobre 2009;

PREMESSO

CHE l'articolo 66 del citato d.lgs. 31 marzo 1998, n. 112, prevede, tra le funzioni conferite agli enti locali, quelle relative alla conservazione, utilizzazione e aggiornamento degli atti del catasto terreni e del catasto edilizio urbano, nonché alla revisione degli estimi e del classamento, fermo restando quanto previsto a carico dello Stato in materia di gestione unitaria e certificata dei flussi di aggiornamento delle informazioni ed il coordinamento operativo per la loro utilizzazione attraverso la rete unitaria delle pubbliche amministrazioni;

CHE il d.lgs. 30 luglio 1999, n. 300, emanato in attuazione della delega contenuta nell'articolo 11 della citata legge 15 marzo 1997, n. 59, reca norme in materia di organizzazione del Governo ed individua l'Agenzia del Territorio quale organismo tecnico di cui all'art. 67 del d.lgs. n. 112/98;

CONSIDERATO

CHE l'Agenzia del Territorio è depositaria degli originali dei fogli catastali di impianto che costituiscono memoria storico-topografica dei luoghi al momento della costituzione





732

22 OTT. 2009

10

del Nuovo Catasto Terreni e quindi fonte inesauribile di nozioni tecnico-giuridiche indispensabili per lo studio delle trasformazioni avvenute nel territorio e per l'individuazione dei confini fra le proprietà che non sono mutate dal momento dell'impianto catastale;

CHE la conservazione e l'acquisizione digitale dei fogli catastali di impianto costituisce per le parti un obiettivo indispensabile per le finalità istituzionali e per l'interesse della categoria dei geometri e geometri laureati;

RITENUTO opportuno procedere alla sottoscrizione di uno specifico protocollo d'intesa che definisca le modalità operative ed economiche per attuare le fasi di intervento finalizzate alla acquisizione digitale dei fogli catastali di impianto ed alla loro georeferenziazione;

CONSIDERATO, altresì, che lo Schema di Protocollo d'Intesa è stato concordato con gli Enti interessati e costituisce parte integrante e sostanziale della presente deliberazione;

ATTESO che per le attività di cui al citato Protocollo d'Intesa la Regione Lazio contribuisce con un importo di € 50.000 a valere sul capitolo di bilancio E 72501 es. fin. 2009;

RITENUTO che il presente provvedimento non è soggetto a concertazione con le parti sociali;

All'unanimità

DELIBERA

- di approvare lo Schema del Protocollo d'Intesa per l'acquisizione digitale e georeferenziazione dei fogli catastali di impianto tra Regione Lazio – Direzione Regionale Territorio ed Urbanistica, Ministero dell'Economia e delle Finanze – Agenzia del Territorio e Comitato Regionale Geometri del Lazio, che costituisce parte integrante e sostanziale della presente deliberazione;
- di contribuire, per le attività di cui al citato Schema di Protocollo, con un importo pari ad € 50.000,00 a valere sul capitolo di bilancio E 72501 es. fin. 2009.

Il Protocollo d'Intesa sarà sottoscritto dal Presidente della Regione Lazio o suo delegato.

Il presente provvedimento sarà pubblicato sul Bollettino Ufficiale della Regione Lazio.



Protocollo d'intesa

IL VICE PRESIDENTE: F.to Esterino MONTINO
IL SEGRETARIO: F.to Paolo IACONIS

ROMA 27 OTT. 2009





ALLEG. alla DELIB. N. 792 *PS*
DEL 22 OTT. 2009

PROTOCOLLO D'INTESA

Tra




**Il Ministero dell'Economia e delle
Finanze - Agenzia del Territorio**

**Il Comitato Regionale Geometri del
Lazio**

**La Regione Lazio – Direzione Regionale
Territorio e Urbanistica**

L'ALLEGATO SI COMPONE DI N. 10 PAGINE
COMPRESA LA PRESENTE

IL DIRETTORE
[Signature]



**PROTOCOLLO D'INTESA
TRA
IL MINISTERO DELL'ECONOMIA E DELLE FINANZE - AGENZIA DEL
TERRITORIO**

IL COMITATO REGIONALE GEOMETRI DEL LAZIO


**LA REGIONE LAZIO – DIREZIONE REGIONALE TERRITORIO E
URBANISTICA**

L'anno 2009 (duemilanove) e questo di () del mese di Ottobre, fra:

- **l'Agenzia Regionale del Territorio** (C.F. 80416110585), rappresentata dal Direttore regionale del Lazio Ing. Alberto Gandolfi, nato a Bologna il 01/05/1950 (C.F. GNDLRT50E01A944Z), delegato alla stipula del presente atto dal Direttore dell'Agenzia con nota n. _____ del _____,
- **il Comitato Regionale Geometri del Lazio** in seguito denominato **“Comitato Geometri”** (C.F. 80411890587), rappresentato dal **Geom. Vittorio Meddi**, nato ad Anticoli Corrado (RM) il 21/12/52 nella sua qualità di Presidente del Comitato Regionale,
- **La Regione Lazio – Direzione regionale territorio e urbanistica** in seguito denominata **“Regione Lazio”** (C.F.) 80143490581, rappresentata dall'**Assessore Esterino Montino**, nato a _____ () il _____, nella sua qualità di Assessore all'Urbanistica e Territorio e Vice Presidente della Regione Lazio, delegato alla stipula del presente atto con Delibera n. _____, in data _____, esecutiva ai sensi di legge.

PREMESSO CHE

- il d.lgs. 30 luglio 1999, n. 300, emanato in attuazione della delega contenuta nell'articolo 12 della citata legge 15 marzo 1997, n. 59, reca norme in materia

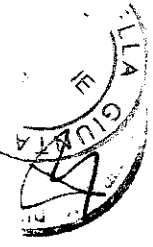


dell'organizzazione del Governo ed individua l'Agenzia del Territorio quale organismo tecnico di cui all'art. 67 del d.lgs. n. 112/98;

- l'Agenzia del Territorio è depositaria degli originali dei fogli catastali di impianto che costituiscono memoria storico-topografica dei luoghi al momento della costituzione del Nuovo Catasto Terreni e quindi fonte inesauribile di nozioni tecnico-giuridiche indispensabili per lo studio delle trasformazioni avvenute nel territorio e per l'individuazione dei confini fra le proprietà che non sono mutate dal momento dell'impianto catastale;

CONSIDERATO

- che la conservazione e l'acquisizione digitale dei fogli catastali di impianto costituisce per le parti un obiettivo indispensabile per le finalità istituzionali e per l'interesse della categoria dei geometri e geometri laureati;
- che il Comitato Geometri, dopo ampia ricognizione delle ditte specializzate nell'acquisizione digitale della documentazione cartacea, ha individuato la soc. AM Image Srl, con sede in Bologna, in Via della Salute, 16/10, C.F. e P.I. 02285620379 che possiede la strumentazione idonea all'ottenimento del prodotto richiesto dalle specifiche appresso riportate, indicate dall'Agenzia del Territorio, ditta a cui intende affidare l'appalto per la digitalizzazione delle mappe;
- che a seguito della stipula della presente convenzione con l'Agenzia del Territorio, il Comitato Geometri provvederà immediatamente ad affidare l'appalto alla Società sopra individuata;
- che, alla luce di tali premesse e finalità di carattere generale, appare opportuno sottoscrivere un protocollo d'intesa che definisca le modalità operative ed economiche per attuare le fasi di intervento finalizzate alla acquisizione digitale dei fogli catastali di impianto ed alla loro georeferenziazione;



TUTTO CIÒ PREMESSO

Tra l' Agenzia del Territorio, il Comitato Geometri e la Regione Lazio si conviene e si stipula quanto indicato ai successivi articoli.

Art. 1

Generale

La premessa richiamata nel presente atto fa parte integrante e sostanziale del protocollo d'intesa e ne costituisce gli obiettivi di carattere generale.

Art. 2

Oggetto del protocollo d'intesa

L' Agenzia del Territorio, il Comitato Geometri e la Regione Lazio definiscono il presente protocollo per l' acquisizione digitale delle mappe e la loro georeferenziazione.

Art. 3

Durata del protocollo d'intesa


La durata del Protocollo d'intesa, calcolata in base ai tempi previsti e alle quantità da lavorare, come descritti in dettaglio nella tabella tecnico-economica di cui all' art. 8, è limitata alla acquisizione digitale dei fogli catastali di impianto ed alla loro georeferenziazione da definirsi entro l' anno 2011.

Ogni tre mesi, dalla firma del presente protocollo di intesa, a cura del Nucleo dei Referenti di cui al successivo art. 7, sarà effettuata una verifica delle attività svolte e, sulla base delle stesse, oltre che sulle specifiche esigenze mirate ad una ordinata, puntuale e congruente attività, potrà essere effettuata una riprogrammazione delle attività.

Art. 4


Acquisizione digitale delle mappe d'impianto e georeferenziazione

Per l' acquisizione digitale delle mappe originali di impianto redatte su carta forte, di cui all' art. 2, dovranno essere utilizzate le seguenti modalità operative:

- 
- per la scansione sarà utilizzato scanner piano in grado di restituire le immagini delle mappe in formato TIFF, a colori, con risoluzione di 200 dpi e compressione di tipo LZW;
 - la consegna dei fogli originali di impianto, esclusi eventualmente i fogli dichiarati "riservati", sarà accordata per lotti e per un tempo, necessario all'acquisizione, non superiore a 30 giorni e per un numero di fogli non superiore a 3.000; la consegna, comunque, dovrà avvenire sotto la diretta sorveglianza dei referenti sia dell'Agenzia del Territorio che del Comitato Geometri, all'uopo delegati, i quali provvederanno a redigere apposito verbale di consegna contenente l'elenco dei fogli ed il loro stato di conservazione;
 - la consegna dei fogli originali di impianto verrà formalmente effettuata al referente del Comitato Geometri;
 - i fogli dovranno essere trasportati utilizzando contenitori rigidi e piani;
 - la consegna di ogni lotto verrà effettuata solo a seguito della riconsegna del lotto precedente;
 - al termine dell'acquisizione, la riconsegna delle mappe avverrà con le stesse modalità della consegna, procedendo, mediante il verbale di consegna, alla verifica del numero di fogli riconsegnati e del loro stato d'integrità così come prelevati;
 - prima della consegna delle mappe alla ditta appaltatrice, in collaborazione con personale fornito dal Comitato Geometri, mediante foto digitali, si provvederà all'acquisizione, ove presenti, delle informazioni relative all'anno di rilevamento di ogni singola mappa.

Alla fine delle operazioni di rasterizzazione, verrà consegnato gratuitamente il supporto informatico contenente le mappe rasterizzate ai seguenti enti:

- 1) al competente Ufficio Provinciale dell'Agenzia del Territorio,
- 2) alla Regione Lazio Direzione regionale territorio e urbanistica,

- 
- 3) ai singoli collegi provinciali dei Geometri e Geometri Laureati,
 - 4) al Comitato regionale Geometri.
 - 5) Alla Direzione Regionale Lazio dell' Agenzia del Territorio.

Alla fine delle operazioni di georeferenziazione, che sarà effettuata dall' Agenzia del Territorio in forma gratuita, verranno resi disponibili, gratuitamente, i file di georeferenziazione ai seguenti enti:

- 1) alla Regione Lazio Direzione regionale territorio e urbanistica,
- 2) ai singoli collegi provinciali dei Geometri e Geometri Laureati,
- 3) al Comitato regionale Geometri.
- 4) Alla Direzione Regionale Lazio dell' Agenzia del Territorio.

La sottoscrizione della presente convenzione vale anche come rilascio di attestazione che il prodotto conseguito non verrà commercializzato ricorrendo, in tal senso, i disposti di cui all' art. 1, comma 371, della Legge 311/2004, come modificato dall' art. 1 comma 386, della Legge 296/2006 sulla riutilizzazione commerciale dei dati ipocatastali.

Il Comitato Geometri si assumerà tutte le responsabilità, per i rischi connessi all' operazione.

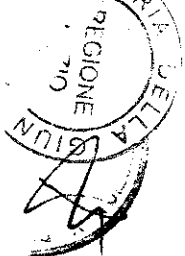
Detti rischi saranno coperti dalle polizze assicurative, stipulate allo scopo, di importo non inferiore a €. 50.000,00 per ogni lotto di lavorazione.

A completamento della rasterizzazione delle mappe, dopo la consegna del lavoro, sarà garantita la distruzione di ogni copia cartacea e informatica realizzata durante le lavorazioni, ed a questo scopo la Ditta esecutrice rilascerà apposita dichiarazione sottoscritta dal titolare o dal legale rappresentante.


Art. 5

Piano Tecnico-Economico

Per l' attuazione del piano di acquisizione digitale delle mappe e della loro georeferenziazione sono previsti, a carico del Comitato Geometri, della Regione Lazio e dell' Agenzia del Territorio, i seguenti oneri:



				A	B	C	D	E
Provincia	Lavori	Costi unitari	Prodotti	Costo totale di scansione a carico del Comitato Geometri e Regione Lazio	Ore a carico del Comitato Geometri	Ore a carico della Agenzia del Territorio		
Roma	Scansione digitale dei fogli di impianto	€ 4,68	8.325	€ 38.961,00	-	-		
	Coordinamento, Controllo e Collaudo				833	833		
	Georeferenziazione				-	2.775		
Latina	Scansione digitale dei fogli di impianto	€ 4,68	2.227	€ 10.422,36	-	-		
	Coordinamento, Controllo e Collaudo				223	223		
	Georeferenziazione				-	742		
Frosinone	Scansione digitale dei fogli di impianto	€ 4,68	3.124	€ 14.620,32	-	-		
	Coordinamento, Controllo e Collaudo				312	312		
	Georeferenziazione				-	1.041		
Viterbo	Scansione digitale dei fogli di impianto	€ 4,68	2.743	€ 12.837,24	-	-		
	Coordinamento, Controllo e Collaudo				274	274		
	Georeferenziazione				-	914		
Rieti	Scansione digitale dei fogli di impianto	€ 4,68	2.547	€ 11.919,96	-	-		
	Coordinamento, Controllo e Collaudo				255	255		
	Georeferenziazione				-	849		
TOTALI					18.966	€ 88.760,88	1.897	8.218



Gli oneri per il funzionamento del Nucleo di Coordinamento, Controllo e Collaudo, di cui al successivo art. 7, saranno a carico dell'Agazia del Territorio e del Comitato Geometri, ognuno per la parte di propria competenza.

La previsione di ore di lavoro a carico dei due enti, di cui alle colonne D ed E della superiore Tabella, è meramente indicativa e le eventuali modifiche non comporteranno conguagli di qualsiasi genere tra le parti.

Art. 6

Copertura finanziaria

Tutti gli oneri connessi alla acquisizione digitale delle mappe sono a carico del Comitato Geometri insieme alla Regione Lazio che contribuisce con la somma di €50.000,00 (iva inclusa).

Gli oneri e le attività connesse con il collaudo delle mappe rasterizzate sono a carico sia del Comitato Geometri che dell'Agazia del Territorio, ciascuno per quanto di propria competenza.

Gli oneri e le attività connesse con la georeferenziazione delle mappe sono a carico dell'Agazia del Territorio.


I costi unitari, i tempi previsti e le quantità da lavorare sono descritti in dettaglio nella tabella tecnico-economica di cui all'art. 5.

I lavori di cui trattasi verranno svolti con l'impiego del personale più idoneo.

Art. 7

Coordinamento, Controllo e Collaudo dei lavori

Le attività previste per l'attuazione del presente protocollo d'intesa saranno coordinate e collaudate da un nucleo di referenti designati dall'Agazia del Territorio, dal Comitato Geometri e dalla Regione Lazio:



per l'Agenzia del Territorio Direzione Regionale del Lazio Donato Mancino	per il Comitato Geometri Vittorio Meddi
REFERENTI PROVINCIALI	
per l'Agenzia del Territorio Ufficio Provinciale di Roma Antonio Primavera Maria Rozzo	per il Collegio dei Geometri e Geometri Laureati di Roma Adriano Angelini Fabio Colantoni
per l'Agenzia del Territorio Ufficio Provinciale di Frosinone Pasquale Lino Montanaro Domenico Mazzenga	per il Collegio dei Geometri e Geometri Laureati di Frosinone Nazzareno D'Aversa Antonio Campoli
per l'Agenzia del Territorio Ufficio Provinciale di Viterbo Gianfranco Anitori Antonio Ginanneschi	per il Collegio dei Geometri e Geometri Laureati di Viterbo Gianluca Fociani Ilario Gabrielli
per l'Agenzia del Territorio Ufficio Provinciale di Rieti Maria Angelini Alessandro Tommassi	per il Collegio dei Geometri e Geometri Laureati di Rieti Daniele Crepaldi Carlo Papi
per l'Agenzia del Territorio Ufficio Provinciale di Latina Claudio Liberati Enrico Fabiani	per il Collegio dei Geometri e Geometri Laureati di Latina Marco Ciaraldi Antonio D'Angelis

Referenti Regione Lazio

Direzione Regionale Territorio e Urbanistica

Il Direttore Arch Daniele Iacovone

Il Dirigente dell'Area sistemi informativi Dott.sa Patrizia Procaccini



Ogni fase dei lavori sarà preceduta, a cura del Nucleo dei Referenti di cui al presente articolo, dalla stesura di un programma dei lavori nel quale saranno definite congiuntamente le priorità e le modalità di svolgimento delle attività da eseguire.

Letto, approvato e sottoscritto

per l'Agenzia del Territorio

per la Regione Lazio

per il Comitato Geometri

Roma li,

IL DIRETTORE
(Arch. Dr. ... Lucovone)

