



GIUNTA REGIONALE DEL LAZIO

ESTRATTO DAL PROCESSO VERBALE DELLA SEDUTA DEL 29/04/2011

=====

ADDI' 29/04/2011 NELLA SEDE DELLA REGIONE LAZIO, VIA CRISTOFORO COLOMBO 212 ROMA, SI E' RIUNITA LA GIUNTA REGIONALE COSI' COMPOS'A:

POLVERINI	Ronata	Presidente	FORTE	Aldo	Assessore
CIOCCHETTI	Luciano	Vice Presidente	LOLLOBRIGIDA	Francesco	"
ARMANI	Fabio	Assessore	MALCOTTI	Luca	"
BIRINDELLI	Angela	"	MATTEI	Marco	"
SUONTEMPO	Teodoro	"	SANTINI	Fabiana	"
CANGEMI	Giuseppe Emanuele	"	SENTINELLI	Gabriella	"
CETICA	Stefano	"	ZAPPALA'	Stefano	"
DI PAOLANTONIO	Pietro	"	ZEZZA	Maria	"

ASSISTE IL SEGRETARIO: Paolo IACONIS

***** OMISSIS

ASSENTI: BIRINDELLI - DI PAOLANTONIO

DELIBERAZIONE N. 172

Oggetto:

Proposta di delibera consiliare concernente: "Bacino interregionale del fiume Tronto - Approvazione del Piano stralcio per l'assetto idrogeologico per la porzione di territorio di competenza della Regione Lazio".



172 29 APR. 2011 M

OGGETTO: PROPOSTA DI DELIBERA CONSILIARE CONCERNENTE: BACINO INTERREGIONALE DEL FIUME TRONTO - APPROVAZIONE DEL PIANO STRALCIO PER L'ASSETTO IDROGEOLOGICO PER LA PORZIONE DI TERRITORIO DI COMPETENZA DELLA REGIONE LAZIO.

LA GIUNTA REGIONALE

Su proposta dell'Assessore all'Ambiente e Sviluppo sostenibile;

VISTA la Legge Statutaria 11 novembre 2004, n.1;

VISTA la Legge Regionale 18 febbraio 2002, n.6 e successive modificazioni;

VISTO il Regolamento Regionale 6 settembre 2002, n. 6 e successive modificazioni;

VISTO il Decreto Legislativo 152 del 3 aprile 2006 - *Norme in materia ambientale*;

CONSIDERATO che l'articolo 170 (Norme transitorie), comma 1 del medesimo decreto stabilisce che, *"Ai fini dell'applicazione dell'articolo 65, limitatamente alle procedure di adozione ed approvazione dei piani di bacino, fino alla data di entrata in vigore della parte seconda del presente decreto, continuano ad applicarsi le procedure di adozione ed approvazione dei piani di bacino previste dalla legge 18 maggio 1989, n. 183"*.

CONSIDERATO che il comma 11 del sopra citato articolo stabilisce che *"Fino all'emanazione di corrispondenti atti adottati in attuazione della parte terza del presente decreto, restano validi ed efficaci i provvedimenti e gli atti emanati in attuazione delle disposizioni di legge abrogate dall'articolo 175"*, tra le quali la legge 183/1989;

VISTA la legge 18 maggio 1989 n. 183 (Norme per il riassetto organizzativo e funzionale della difesa del suolo), come modificata dalla legge 31 luglio 2002, n. 179 che:

- individua il valore e i contenuti del piano di bacino (articolo 17);
- prevede che i piani di bacino possono essere redatti ed approvati per sottobacini o per stralci relativi a settore funzionali (articolo 17, comma 6 ter);
- individua tra i bacini di rilievo interregionale quello del Fiume Tronto (articolo 15);
- stabilisce le modalità di approvazione dei piani di bacino interregionali (articolo 19);
- prevede che le regioni si esprimano sulle osservazioni e formulino un parere sul progetto di piano (articolo 19, comma 1, e articolo 18, comma 9);

VISTO il decreto legge 11 giugno 1998, n. 180 (Misure urgenti per la prevenzione del rischio idrogeologico ed a favore delle zone colpite da disastri franosi nella regione Campania) convertito, con modificazioni, dalla legge 3 agosto 1998, n. 267, che prevede l'adozione dei piani stralcio di bacino per l'assetto idrogeologico entro il 30 giugno 2001 (articolo 1);

VISTO il decreto legge 13 maggio 1999, n. 132 (Interventi urgenti in materia di protezione civile) convertito, con modificazioni, dalla legge 13 luglio 1999 n. 226, che all'articolo 9 modifica gli articoli 1 e 2 del D.L. 180/1998, convertito dalla legge 267/1998;

VISTO il decreto legge 12 ottobre 2000, n. 279 (Interventi urgenti per le aree a rischio idrogeologico molto elevato ed in materia di protezione civile, nonché a favore



172 29 APR. 2011 M

delle zone colpite da calamità naturali) convertito, con modificazioni, dalla legge 11 dicembre 2000 n. 365;

VISTO il decreto legislativo n. 284 dell'8 novembre 2006, comma 3, che, modificando l'articolo 170 del decreto legislativo n. 152 del 3 aprile 2006, proroga le Autorità di bacino, fino alla data di entrata in vigore del decreto correttivo che definisca la disciplina dei Distretti idrografici di cui al Titolo II della Parte terza del decreto legislativo di cui sopra;

VISTA l'intesa tra le Regioni Abruzzo, Lazio e Marche per la costituzione ed il funzionamento dell'Autorità di bacino interregionale del fiume Tronto, approvata, con deliberazione del Consiglio regionale dell'Abruzzo n. 19/36 del 21 maggio 1991, della Giunta regionale della Regione Lazio n. 3735 del 18 maggio 1991, del Consiglio regionale delle Marche n. 49 del 15 ottobre 1991;


VISTA la Legge Regionale del Lazio n. 20 del 17 giugno 1998, che disciplina il funzionamento dell'Autorità di bacino del Fiume Tronto;

CONSIDERATO che:

- in attuazione di quanto disposto dall'articolo 1, comma 1, del D.L. 180/1998, convertito dalla legge 267/1998, il Comitato Istituzionale dell'Autorità di Bacino Interregionale del Fiume Tronto, con deliberazione n. 1 del 22 aprile 2002, ha adottato il progetto di piano stralcio per l'assetto idrogeologico, che è stato depositato presso le Regioni Lazio, Abruzzo e Marche, le province ed i comuni interessati per essere sottoposto a consultazione e ad osservazioni ai sensi dell'articolo 18 della legge 183/1989;
- l'articolo 1 bis, comma 3, del D.L. 279/2000, convertito in legge dalla legge 365/2000, stabilisce che *"Ai fini dell'adozione ed attuazione dei piani stralcio e della necessaria coerenza tra pianificazione di bacino e pianificazione territoriale, le regioni convocano una conferenza programmatica, articolata per sezioni provinciali, o per altro ambito territoriale deliberato dalle regioni stesse, alle quali partecipano le province ed i comuni interessati, unitamente alla regione e ad un rappresentante dell'Autorità di bacino"*;
- l'articolo 1 bis, comma 4, del D.L. 279/2000, convertito in legge dalla legge 365/2000, stabilisce inoltre che la conferenza *"esprime un parere sul progetto di piano con particolare riferimento alla integrazione a scala provinciale e comunale dei contenuti del piano, prevedendone le necessarie prescrizioni idrogeologiche e urbanistiche. Il parere tiene luogo di quello di cui all'articolo 18, comma 9, della legge 18 maggio 1989 n. 183"*;
- la conferenza programmatica degli enti ricadenti nel territorio laziale del bacino del Fiume Tronto, nella seduta conclusiva del 23 novembre 2005, ha espresso parere positivo sul progetto di piano stralcio per l'assetto idrogeologico, indicando le relative proposte di modifica;
- la Giunta Regionale, con deliberazione n. 145 del 22 marzo 2006, ha preso atto del parere espresso in sede di Conferenza Programmatica;
- il Comitato istituzionale dell'Autorità di Bacino del Fiume Tronto con deliberazione n. 3 del 7 giugno 2007 ha adottato il piano stralcio per l'assetto idrogeologico ai sensi dell'articolo 1, comma 1, del D.L. 180/1998, convertito dalla legge 267/1998;
- con la deliberazione sopra citata l'Autorità di Bacino ha recepito il parere espresso dalla conferenza programmatica della Regione Lazio, introducendo modifiche, specificazioni o integrazioni che consentono una lettura più chiara ed univoca dell'impianto del piano;

DATO ATTO che il piano risulta costituito da:

- Elaborato "A": Relazione Generale
- Elaborato "B": Quadro di sintesi delle aree a rischio idrogeologico



172 29 APR. 2011 M

- Elaborato "C": Norme tecniche di attuazione con allegati:
 - Allegato A: Prime linee guida per la redazione di studi ed indagini geologico - tecniche nelle aree di versante in dissesto;
 - Allegato B: Prime linee guida per la procedura di mitigazione del rischio di cui all'art. 20, comma 2 delle N.T.A.;
- TAV. 1 Suddivisione territoriale (scala 1:200.000)
- TAV. 2 Inquadramento territoriale (scala 1:100.000)
- TAV. 3 Inquadramento amministrativo (scala 1:100.000)
- TAV. 4 Taglio cartografico 1:10.000 (scala 1:100.000)
- TAV. 5 Taglio cartografico 1:25.000 (scala 1:100.000)
- TAV. 6 Individuazione Fasce fluviali di tutela integrale e classificazione corsi d'acqua - art. 10 N.T.A. (scala 1:100.000)
- TAV. 7 Carta territoriale dei dissesti (scala 1:100.000)
- TAV. 8 Carta territoriale delle aree esondabili (scala 1:100.000)
- TAV. 9 Carta del dissesto e delle aree esondabili (scala 1:25.000) (Tavole da 09/01 a 09/08)
- TAV. 10 Carta del dissesto e delle aree esondabili (scala 1:10.000) (Tavole da 10/01 a 10/49).

RITENUTO quindi necessario, per quanto di competenza, procedere all'approvazione per del Piano stralcio per l'assetto idrogeologico del bacino del Fiume Tronto, ai sensi dell'articolo 19, comma 2, della legge 183/1989 e dell'articolo l'articolo 10, comma 6, dell'intesa tra le Regioni Abruzzo, Lazio e Marche;

TUTTO CIO' premesso e considerato

all'unanimità

DELIBERA

- di adottare e sottoporre all'esame del Consiglio Regionale la seguente proposta di deliberazione consiliare concernente: *Bacino Interregionale Fiume Tronto - Approvazione del piano stralcio per l'assetto idrogeologico per la porzione di territorio di competenza della Regione Lazio*".



172 29 APR. 2011 M

IL CONSIGLIO REGIONALE

- VISTA la Legge Statutaria 11 novembre 2004, n.1;
- VISTA la Legge Regionale 18 febbraio 2002, n.6 e successive modificazioni;
- VISTO il Decreto Legislativo 152 del 3 aprile 2006 - *Norme in materia ambientale*;
- CONSIDERATO che l'articolo 170 (Norme transitorie), comma 1 del medesimo decreto stabilisce che, *"Ai fini dell'applicazione dell'articolo 65, limitatamente alle procedure di adozione ed approvazione dei piani di bacino, fino alla data di entrata in vigore della parte seconda del presente decreto, continuano ad applicarsi le procedure di adozione ed approvazione dei piani di bacino previste dalla legge 18 maggio 1989, n. 183"*.
- CONSIDERATO che il comma 11 del sopra citato articolo stabilisce che *"Fino all'emanazione di corrispondenti atti adottati in attuazione della parte terza del presente decreto, restano validi ed efficaci i provvedimenti e gli atti emanati in attuazione delle disposizioni di legge abrogate dall'articolo 175"*, tra le quali la legge 183/1989;
- VISTA la legge 18 maggio 1989 n. 183 (Norme per il riassetto organizzativo e funzionale della difesa del suolo), come modificata dalla legge 31 luglio 2002, n. 179 che:
- individua il valore e i contenuti del piano di bacino (articolo 17);
 - prevede che i piani di bacino possono essere redatti ed approvati per sottobacini o per stralci relativi a settore funzionali (articolo 17, comma 6 ter);
 - individua tra i bacini di rilievo interregionale quello del Fiume Tronto (articolo 15);
 - stabilisce le modalità di approvazione dei piani di bacino interregionali (articolo 19);
 - prevede che le regioni si esprimano sulle osservazioni e formulino un parere sul progetto di piano (articolo 19, comma 1, e articolo 18, comma 9);
- VISTO il decreto legge 11 giugno 1998, n. 180 (Misure urgenti per la prevenzione del rischio idrogeologico ed a favore delle zone colpite da disastri franosi nella regione Campania) convertito, con modificazioni, dalla legge 3 agosto 1998, n. 267, che prevede l'adozione dei piani stralcio di bacino per l'assetto idrogeologico entro il 30 giugno 2001 (articolo 1);
- VISTO il decreto legge 13 maggio 1999, n. 132 (Interventi urgenti in materia di protezione civile) convertito, con modificazioni, dalla legge 13 luglio 1999 n. 226, che all'articolo 9 modifica gli articoli 1 e 2 del D.L. 180/1998, convertito dalla legge 267/1998;
- VISTO il decreto legge 12 ottobre 2000, n. 279 (Interventi urgenti per le aree a rischio idrogeologico molto elevato ed in materia di protezione civile, nonché a favore delle zone colpite da calamità naturali) convertito, con modificazioni, dalla legge 11 dicembre 2000 n. 365;
- VISTO il decreto legislativo n. 284 dell'8 novembre 2006, comma 3, che, modificando l'articolo 170 del decreto legislativo n. 152 del 3 aprile 2006, proroga le Autorità di bacino, fino alla data di entrata in vigore del decreto correttivo che definisca la disciplina dei Distretti idrografici di cui al Titolo II della Parte terza del decreto legislativo di cui sopra;



172 29 APR. 2011 M

VISTA l'intesa tra le Regioni Abruzzo, Lazio e Marche per la costituzione ed il funzionamento dell'Autorità di bacino interregionale del fiume Tronto, approvata, con deliberazione del Consiglio regionale dell'Abruzzo n. 19/36 del 21 maggio 1991, della Giunta regionale della Regione Lazio n. 3735 del 18 maggio 1991, del Consiglio regionale delle Marche n. 49 del 15 ottobre 1991;


VISTA la Legge Regionale del Lazio n. 20 del 17 giugno 1998, che disciplina il funzionamento dell'Autorità di bacino del Fiume Tronto;

CONSIDERATO che:

- in attuazione di quanto disposto dall'articolo 1, comma 1, del D.L. 180/1998, convertito dalla legge 267/1998, il Comitato Istituzionale dell'Autorità di Bacino Interregionale del Fiume Tronto, con deliberazione n. 1 del 22 aprile 2002, ha adottato il progetto di piano stralcio per l'assetto idrogeologico, che è stato depositato presso le Regioni Lazio, Abruzzo e Marche, le province ed i comuni interessati per essere sottoposto a consultazione e ad osservazioni ai sensi dell'articolo 18 della legge 183/1989;
- l'articolo 1 bis, comma 3, del D.L. 279/2000, convertito in legge dalla legge 365/2000, stabilisce che *"Ai fini dell'adozione ed attuazione dei piani stralcio e della necessaria coerenza tra pianificazione di bacino e pianificazione territoriale, le regioni convocano una conferenza programmatica, articolata per sezioni provinciali, o per altro ambito territoriale deliberato dalle regioni stesse, alle quali partecipano le province ed i comuni interessati, unitamente alla regione e ad un rappresentante dell'Autorità di bacino"*;
- l'articolo 1 bis, comma 4, del D.L. 279/2000, convertito in legge dalla legge 365/2000, stabilisce inoltre che la conferenza *"esprime un parere sul progetto di piano con particolare riferimento alla integrazione a scala provinciale e comunale dei contenuti del piano, prevedendone le necessarie prescrizioni idrogeologiche e urbanistiche. Il parere tiene luogo di quello di cui all'articolo 18, comma 9, della legge 18 maggio 1989 n. 183"*;
- la conferenza programmatica degli enti ricadenti nel territorio laziale del bacino del Fiume Tronto, nella seduta conclusiva del 23 novembre 2005, ha espresso parere positivo sul progetto di piano stralcio per l'assetto idrogeologico, indicando le relative proposte di modifica;
- la Giunta Regionale, con deliberazione n. 145 del 22 marzo 2006, ha preso atto del parere espresso in sede di Conferenza Programmatica;
- il Comitato istituzionale dell'Autorità di Bacino del Fiume Tronto con deliberazione n. 3 del 7 giugno 2007 ha adottato il piano stralcio per l'assetto idrogeologico ai sensi dell'articolo 1, comma 1, del D.L. 180/1998, convertito dalla legge 267/1998;
- con la deliberazione sopra citata l'Autorità di Bacino ha recepito il parere espresso dalla conferenza programmatica della Regione Lazio, introducendo modifiche, specificazioni o integrazioni che consentono una lettura più chiara ed univoca dell'impianto del piano;

DATO ATTO che il piano risulta costituito da:

- Elaborato "A": Relazione Generale
- Elaborato "B": Quadro di sintesi delle aree a rischio idrogeologico
- Elaborato "C": Norme tecniche di attuazione con allegati:
 - Allegato A: Prime linee guida per la redazione di studi ed indagini geologico - tecniche nelle aree di versante in dissesto;
 - Allegato B: Prime linee guida per la procedura di mitigazione del rischio di cui all'art. 20, comma 2 delle N.T.A.;
- TAV. 1 Suddivisione territoriale (scala 1:200.000)
- TAV. 2 Inquadramento territoriale (scala 1:100.000)
- TAV. 3 Inquadramento amministrativo (scala 1:100.000)



172 29 APR. 2011 *h*

- TAV. 4 Taglio cartografico 1:10.000 (scala 1:100.000)
- TAV. 5 Taglio cartografico 1:25.000 (scala 1:100.000)
- TAV. 6 Individuazione Fasce fluviali di tutela integrale e classificazione corsi d'acqua – art. 10 N.T.A. (scala 1:100.000)
- TAV. 7 Carta territoriale dei dissesti (scala 1:100.000)
- TAV. 8 Carta territoriale delle aree esondabili (scala 1:100.000)
- TAV. 9 Carta del dissesto e delle aree esondabili (scala 1:25.000) (Tavole da 09/01 a 09/08)
- TAV. 10 Carta del dissesto e delle aree esondabili (scala 1:10.000) (Tavole da 10/01 a 10/49).

RITENUTO quindi necessario, per quanto di competenza, procedere all'approvazione per del Piano stralcio per l'assetto idrogeologico del bacino del Fiume Tronto, ai sensi dell'articolo 19, comma 2, della legge 183/1989 e dell'articolo l'articolo 10, comma 6, dell'intesa tra le Regioni Abruzzo, Lazio e Marche;

DELIBERA

1. di approvare ai sensi dell'articolo 19, comma 2, della legge 183/1989 e dell'articolo 10, comma 6, dell'intesa tra le Regioni Abruzzo, Lazio e Marche, il Piano stralcio per l'assetto idrogeologico per il bacino del Fiume Tronto, adottato dal Comitato istituzionale dell'Autorità di bacino interregionale del Fiume Tronto con deliberazione n. 3 del 7 giugno 2007, per il territorio di competenza della Regione Lazio;
2. di dare mandato all'Autorità di bacino del Fiume Tronto di provvedere a trasmettere agli enti interessati la presente deliberazione di approvazione, completa degli elaborati costituenti il piano stralcio per l'assetto idrogeologico;


La presente deliberazione è pubblicata sul Bollettino Ufficiale della Regione Lazio.

ITNESSA

LIBERARIA

DI PARANONIO





AUTORITA' DI BACINO INTERREGIONALE DEL FIUME TRONTO

Regione Marche - Regione Abruzzo - Regione Lazio

LEGGE del 18.05.1989 n° 183, e smi

(Norme per il riassetto organizzativo e funzionale della difesa del suolo)

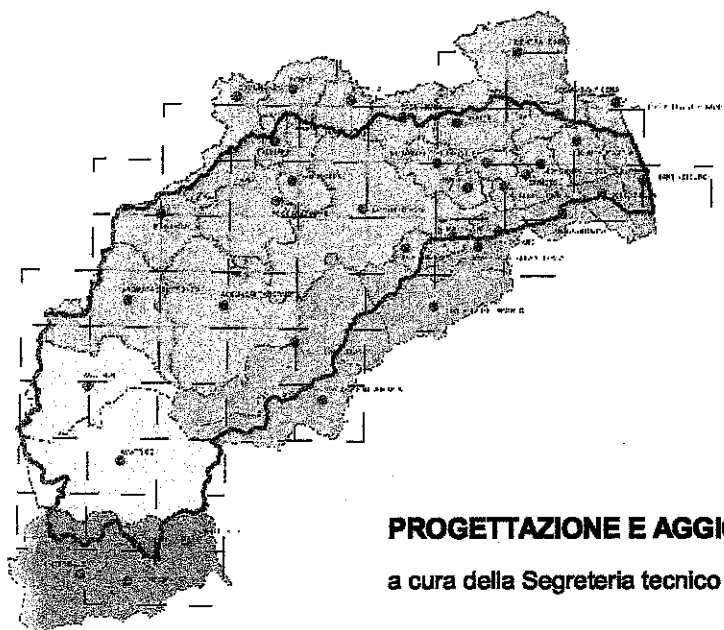
PIANO STRALCIO DI BACINO PER L'ASSETTO IDROGEOLOGICO DEL FIUME TRONTO

(ADOTTATO CON DELIBERAZIONE DEL COMITATO ISTITUZIONALE N° 3 DEL 07.06.2007)

Tavola n. 1

SUDDIVISIONE TERRITORIALE

Scala 1:200.000




PROGETTAZIONE E AGGIORNAMENTO
a cura della Segreteria tecnico - operativa



ALLEG. alla DELIB. N. 1172

DEL 20 APR 2011



AUTORITA' DI BACINO INTERREGIONALE DEL FIUME TRONTO

Regione Marche - Regione Abruzzo - Regione Lazio

LEGGE del 18.05.1989 n° 183, e smi

(Norme per il riassetto organizzativo e funzionale della difesa del suolo)

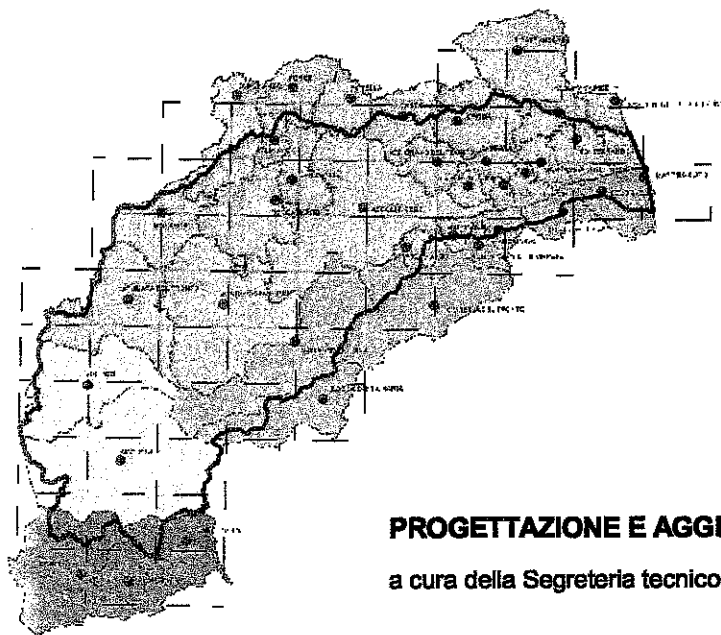
PIANO STRALCIO DI BACINO PER L'ASSETTO IDROGEOLOGICO DEL FIUME TRONTO

(ADOTTATO CON DELIBERAZIONE DEL COMITATO ISTITUZIONALE N° 3 DEL 07.06.2007)

Tavola n. 2

INQUADRAMENTO TERRITORIALE

Scala 1:100.000



PROGETTAZIONE E AGGIORNAMENTO

a cura della Segreteria tecnico - operativa

SEGRETARIO GENERALE
(Dott. *Giuseppe Casini*)





AUTORITA' DI BACINO INTERREGIONALE DEL FIUME TRONTO

Regione Marche - Regione Abruzzo - Regione Lazio

LEGGE del 18.05.1989 n° 183, e smi

(Norme per il riassetto organizzativo e funzionale della difesa del suolo)

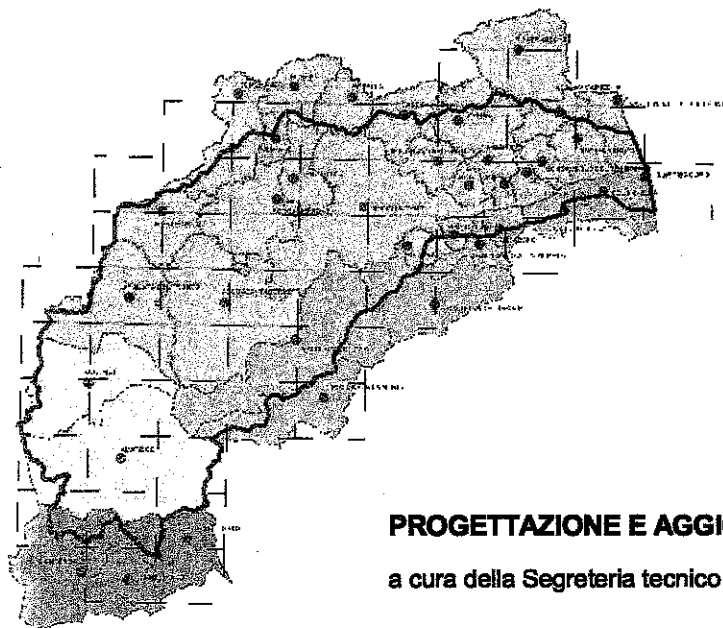
PIANO STRALCIO DI BACINO PER L'ASSETTO IDROGEOLOGICO DEL FIUME TRONTO

(ADOTTATO CON DELIBERAZIONE DEL COMITATO ISTITUZIONALE N° 3 DEL 07.06.2007)

Tavola n. 3

INQUADRAMENTO AMMINISTRATIVO

Scala 1:100.000




PROGETTAZIONE E AGGIORNAMENTO
a cura della Segreteria tecnico - operativa

Comuni

SEGRETARIO GENERALE
(Dot. Arnaldo Casini)





ALLEG. alla DELIB. N. 1172

DEL 29 APR. 2011

AUTORITA' DI BACINO INTERREGIONALE DEL FIUME TRONTO

LEGGE del 18.05.1989 n° 183, e smi

(Norme per il riassetto organizzativo e funzionale della difesa del suolo)

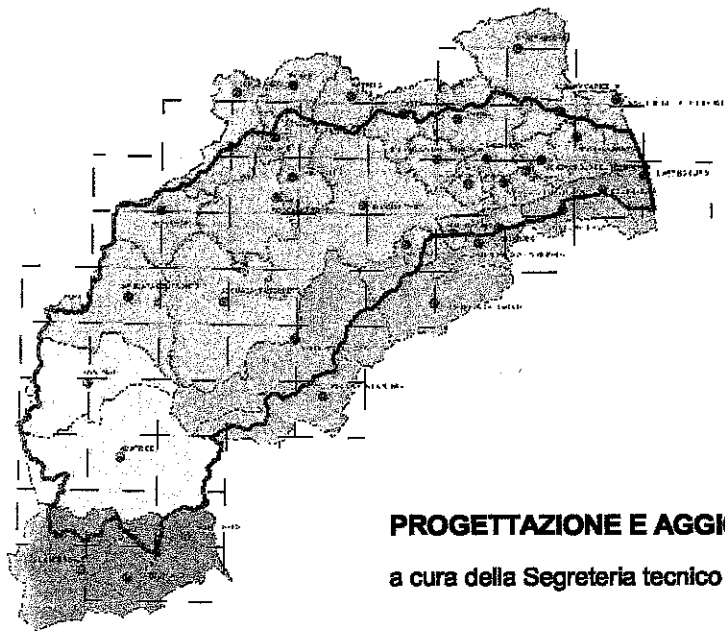
PIANO STRALCIO DI BACINO PER L'ASSETTO IDROGEOLOGICO DEL FIUME TRONTO

(ADOTTATO CON DELIBERAZIONE DEL COMITATO ISTITUZIONALE N° 3 DEL 07.06.2007)

Tavola n. 4

TAGLIO CARTOGRAFICO 1:10.000

Scala 1:100.000




PROGETTAZIONE E AGGIORNAMENTO

a cura della Segreteria tecnico - operativa

SEGRETARIO GENERALE
(Dot. Arch. Giancarlo Casini)





AUTORITA' DI BACINO INTERREGIONALE DEL FIUME TRONTO

LEGGE del 18.05.1989 n° 183, e smi

(Norme per il riassetto organizzativo e funzionale della difesa del suolo)

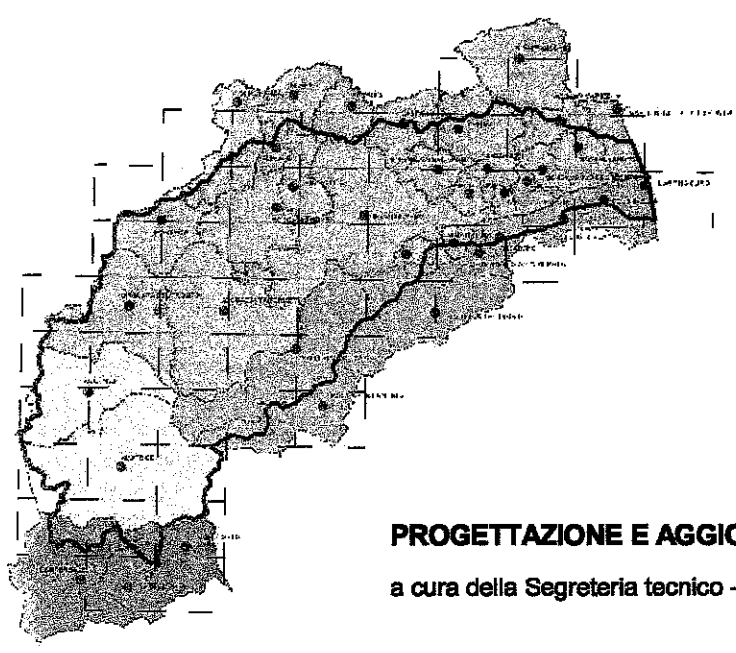
PIANO STRALCIO DI BACINO PER L'ASSETTO IDROGEOLOGICO DEL FIUME TRONTO

(ADOTTATO CON DELIBERAZIONE DEL COMITATO ISTITUZIONALE N° 3 DEL 07.06.2007)

Tavola n. 5

TAGLIO CARTOGRAFICO 1:25.000

Scala 1:100.000



PROGETTAZIONE E AGGIORNAMENTO

a cura della Segreteria tecnico - operativa

SEGRETARIO GENERALE
(Dot. Arch. Giancarlo Casini)





AUTORITA' DI BACINO INTERREGIONALE DEL FIUME TRONTO

Regione Marche - Regione Abruzzo - Regione Lazio

LEGGE del 18.05.1989 n° 183, e smi

(Norme per il riassetto organizzativo e funzionale della difesa del suolo)

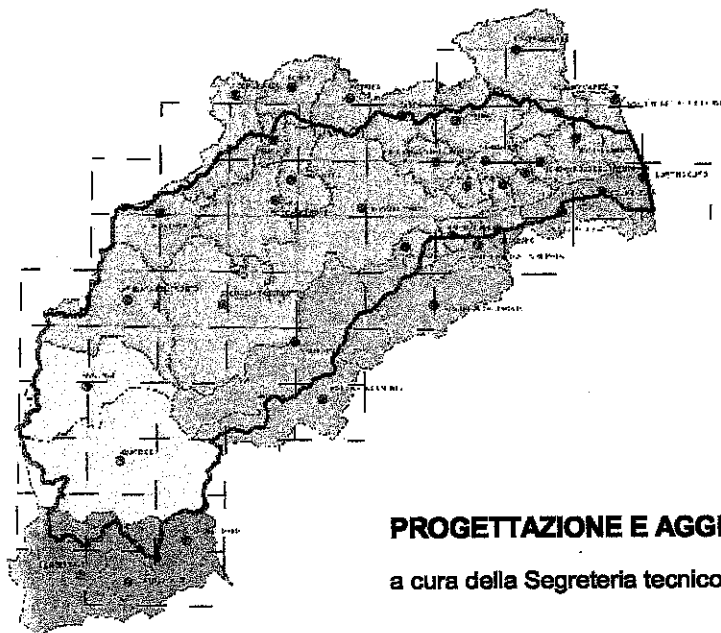
PIANO STRALCIO DI BACINO PER L'ASSETTO IDROGEOLOGICO DEL FIUME TRONTO

(ADOTTATO CON DELIBERAZIONE DEL COMITATO ISTITUZIONALE N° 3 DEL 07.06.2007)

Tavola n. 6

INDIVIDUAZIONE FASCE FLUVIALI DI TUTELA INTEGRALE
E CLASSIFICAZIONE CORSI D'ACQUA - Art. 10 N.T.A.


Scala 1:100.000



PROGETTAZIONE E AGGIORNAMENTO
a cura della Segreteria tecnico - operativa

SEGRETARIO GENERALE
(Dot. ~~Attilio~~ Giancarlo Casini)





ALLEG. alla DELIB. N. 1172

DEL 29 APR 2011

AUTORITA' DI BACINO INTERREGIONALE DEL FIUME TRONTO

LEGGE del 18.05.1989 n° 183, e smi

(Norme per il riassetto organizzativo e funzionale della difesa del suolo)

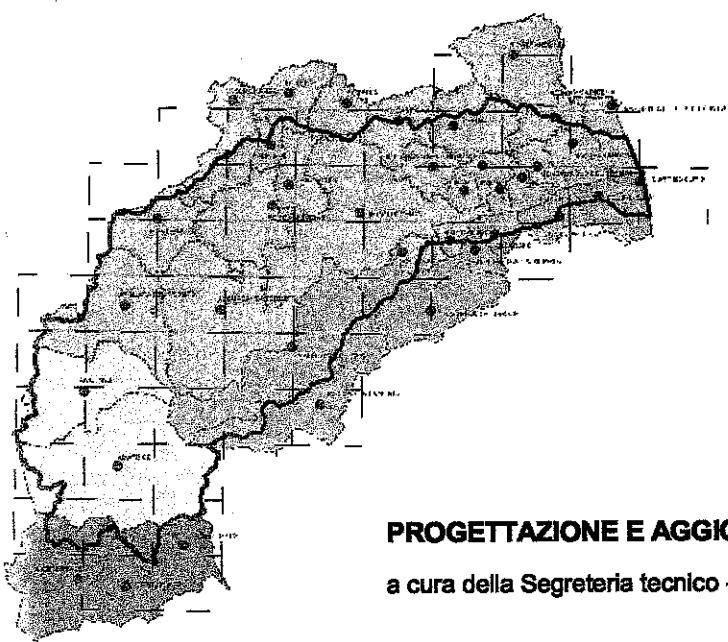
PIANO STRALCIO DI BACINO PER L'ASSETTO IDROGEOLOGICO DEL FIUME TRONTO

(ADOTTATO CON DELIBERAZIONE DEL COMITATO ISTITUZIONALE N° 3 DEL 07.06.2007)

Tavola n. 8

CARTA TERRITORIALE AREE ESONDABILI


Scala 1:100.000



PROGETTAZIONE E AGGIORNAMENTO
a cura della Segreteria tecnico - operativa

SEGRETARIO GENERALE
(Dott. Arch. Enrico Casini)





AUTORITA' DI BACINO INTERREGIONALE DEL FIUME TRONTO

Regione Marche - Regione Abruzzo - Regione Lazio

LEGGE del 18.05.1989 n° 183, e s.m.i.

(Norme per il riassetto organizzativo e funzionale della difesa del suolo)

PIANO STRALCIO DI BACINO PER L'ASSETTO IDROGEOLOGICO DEL FIUME TRONTO

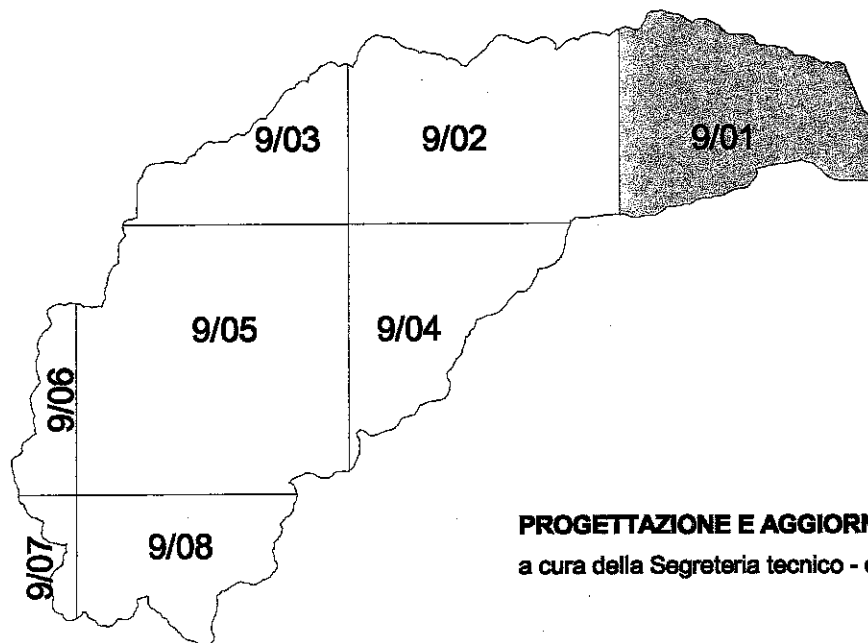
(ADOTTATO CON DELIBERAZIONE DEL COMITATO ISTITUZIONALE N° 3 del 07.06.2007)

Tavola n. 09/01

(Foglio 133-1)

CARTA DEL DISSESTO E DELLE AREE ESONDABILI

Scala 1:25.000




PROGETTAZIONE E AGGIORNAMENTO
a cura della Segreteria tecnico - operativa

AREE A RISCHIO FRANA



SEGRETARIO GENERALE
(Dott. ~~Arco~~ ~~Giuseppe~~ Casini)



AUTORITA' DI BACINO INTERREGIONALE DEL FIUME TRONTO

Regione Marche - Regione Abruzzo - Regione Lazio

LEGGE del 18.05.1989 n° 183, e s.m.i.

(Norme per il riassetto organizzativo e funzionale della difesa del suolo)

PIANO STRALCIO DI BACINO PER L'ASSETTO IDROGEOLOGICO DEL FIUME TRONTO

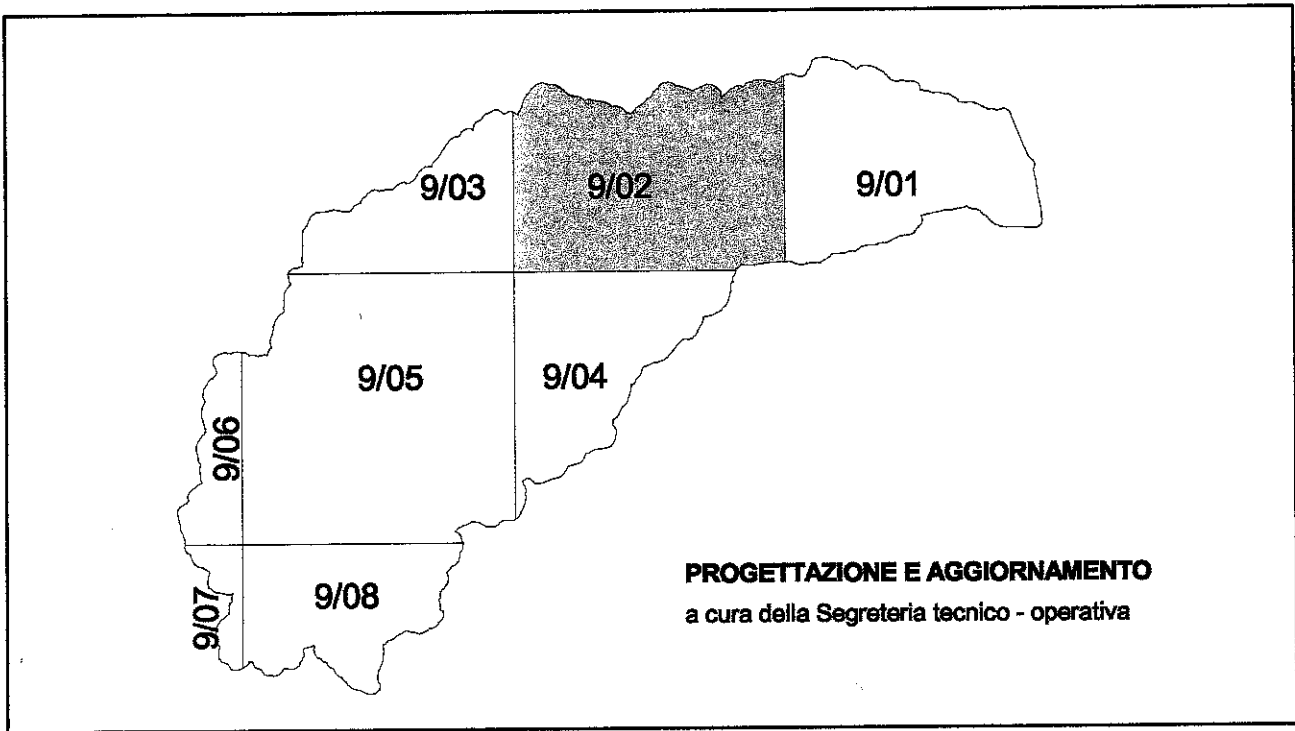
(ADOTTATO CON DELIBERAZIONE DEL COMITATO ISTITUZIONALE N° 3 del 07.06.2007)

Tavola n. 09/02

(Foglio 133-4)

CARTA DEL DISSESTO E DELLE AREE ESONDABILI

Scala 1:25.000




AREE A RISCHIO FRANA



SEGRETARIO GENERALE
(Dott. Arch. Carlo Casini)

12



AUTORITA' DI BACINO INTERREGIONALE DEL FIUME TRONTO

Regione Marche - Regione Abruzzo - Regione Lazio

LEGGE del 18.05.1989 n° 183, e s.m.i.

(Norme per il riassetto organizzativo e funzionale della difesa del suolo)

PIANO STRALCIO DI BACINO PER L'ASSETTO IDROGEOLOGICO DEL FIUME TRONTO

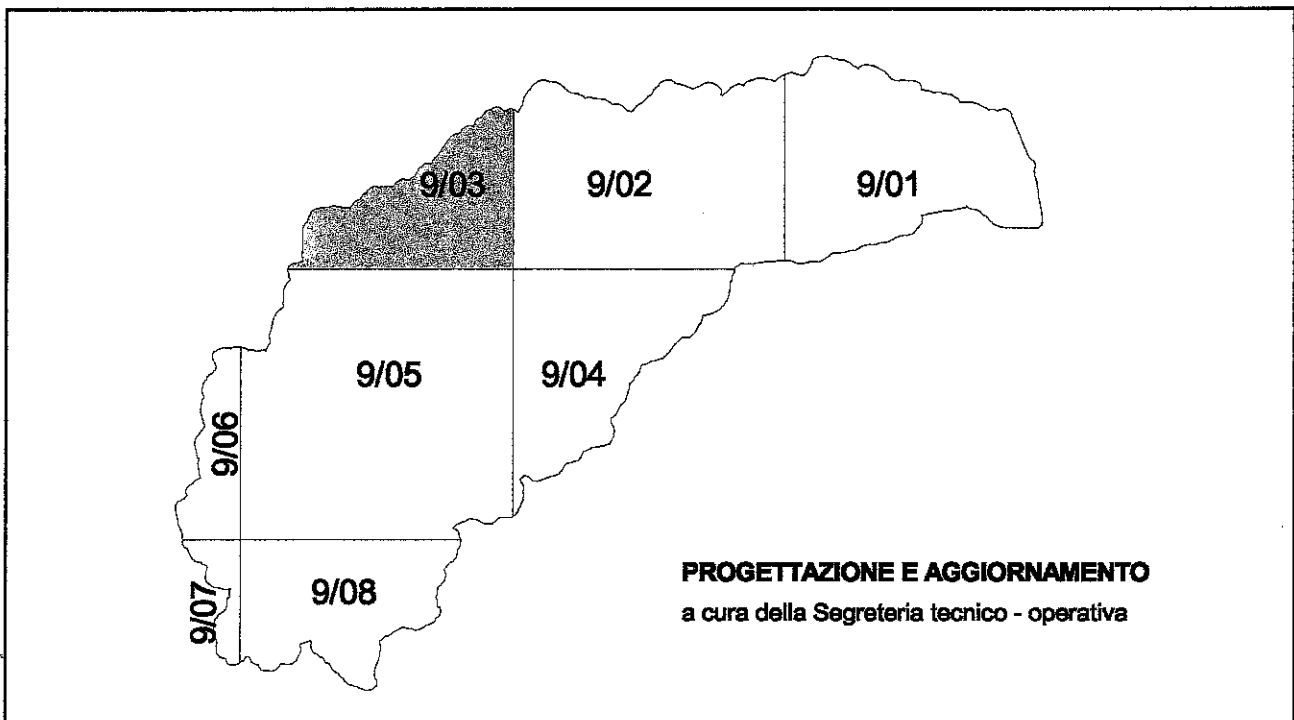
(ADOTTATO CON DELIBERAZIONE DEL COMITATO ISTITUZIONALE N° 3 del 07.06.2007)

Tavola n. 09/03

(Foglio 132-1)

CARTA DEL DISSESTO E DELLE AREE ESONDABILI


Scala 1:25.000



AREE A RISCHIO FRANA



SEGRETARIO GENERALE
(Dott. Arch. *[Signature]* Casini)



AUTORITA' DI BACINO INTERREGIONALE DEL FIUME TRONTO

Regione Marche - Regione Abruzzo - Regione Lazio

LEGGE del 18.05.1989 n° 183, e s.m.i.

(Norme per il riassetto organizzativo e funzionale della difesa del suolo)

PIANO STRALCIO DI BACINO PER L'ASSETTO IDROGEOLOGICO DEL FIUME TRONTO

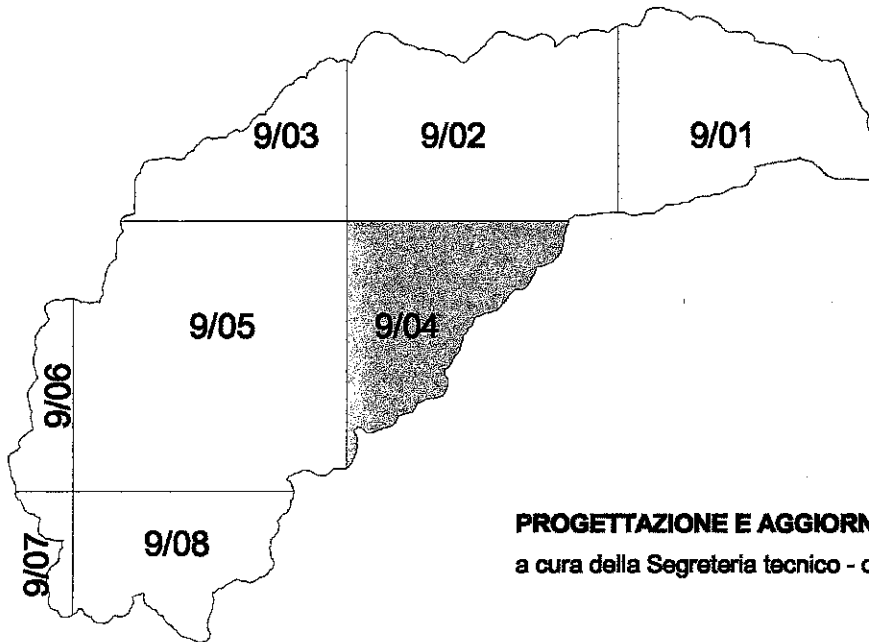
(ADOTTATO CON DELIBERAZIONE DEL COMITATO ISTITUZIONALE N° 3 del 07.06.2007)

Tavola n. 09/04

(Foglio 133-3)

CARTA DEL DISSESTO E DELLE AREE ESONDABILI

Scala 1:25.000




PROGETTAZIONE E AGGIORNAMENTO
a cura della Segreteria tecnico - operativa

AREE A RISCHIO FRANA



SEGRETARIO GENERALE
(Dott. Andrea Casini)



AUTORITA' DI BACINO INTERREGIONALE DEL FIUME TRONTO

ALLEG. alla DELIB. N. 172

DEL 29 APR 2011

Regione Marche - Regione Abruzzo - Regione Lazio

LEGGE del 18.05.1989 n° 183, e s.m.i.

(Norme per il riassetto organizzativo e funzionale della difesa del suolo)

PIANO STRALCIO DI BACINO PER L'ASSETTO IDROGEOLOGICO DEL FIUME TRONTO

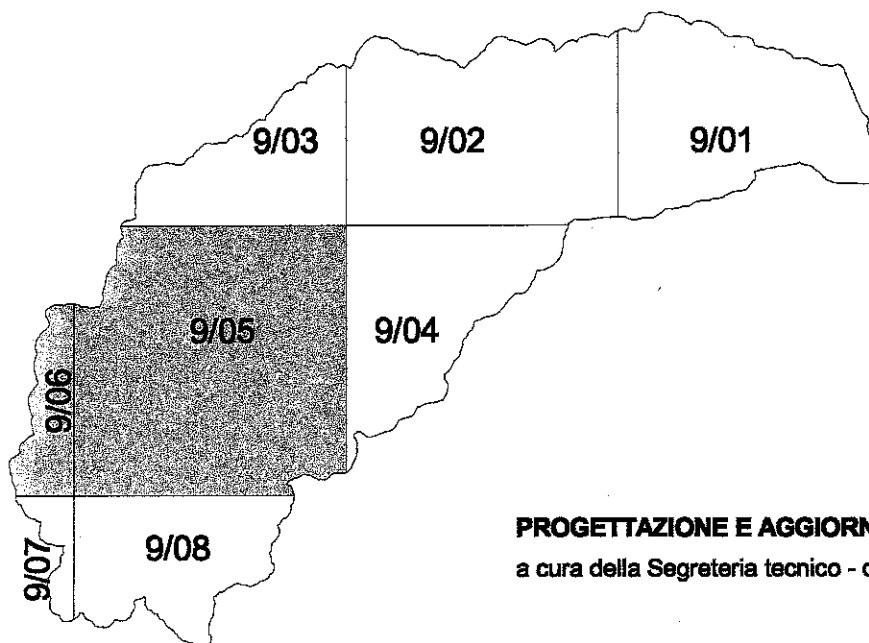
(ADOTTATO CON DELIBERAZIONE DEL COMITATO ISTITUZIONALE N° 3 del 07.06.2007)

Tavola n. 09/06 - Tavola n. 09/05

(Foglio 132-3 - Foglio 132-2)

CARTA DEL DISSESTO E DELLE AREE ESONDABILI

Scala 1:25.000




PROGETTAZIONE E AGGIORNAMENTO
a cura della Segreteria tecnico - operativa

AREE A RISCHIO FRANA



SEGRETARIO GENERALE
(Dott. Arist. Maurizio Casini)



AUTORITA' DI BACINO INTERREGIONALE DEL FIUME TRONTO

ALLEG. alla DELIB. N. 172

DEL 29 APR. 2011

Regione Marche - Regione Abruzzo - Regione Lazio

LEGGE del 18.05.1989 n° 183, e s.m.i.

(Norme per il riassetto organizzativo e funzionale della difesa del suolo)

PIANO STRALCIO DI BACINO PER L'ASSETTO IDROGEOLOGICO DEL FIUME TRONTO

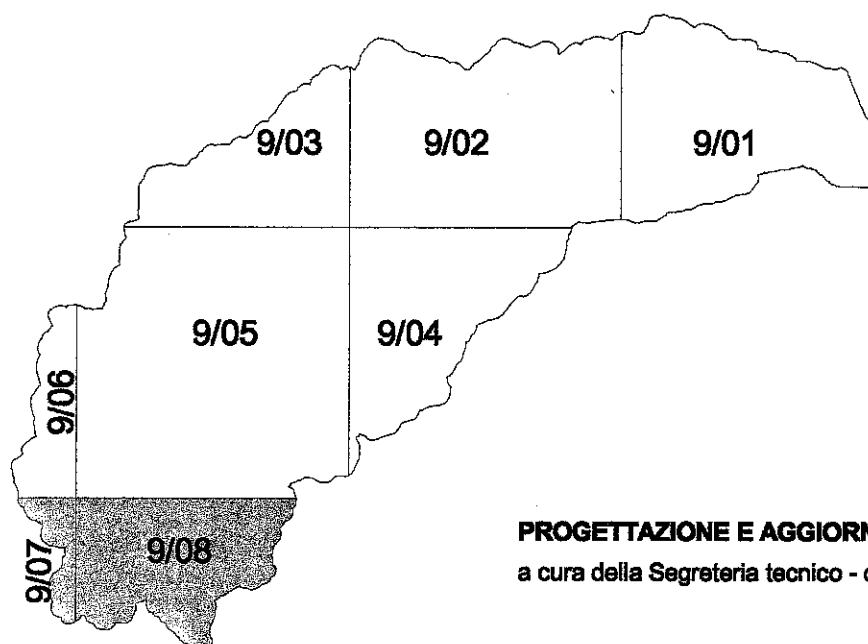
(ADOTTATO CON DELIBERAZIONE DEL COMITATO ISTITUZIONALE N° 3 del 07.06.2007)

Tavola n. 09/07 - Tavola n. 09/08

(Foglio 139-4 - Foglio 139-1)

CARTA DEL DISSESTO E DELLE AREE ESONDABILI

Scala 1:25.000




PROGETTAZIONE E AGGIORNAMENTO
a cura della Segreteria tecnico - operativa

AREE A RISCHIO FRANA



SEGRETARIO GENERALE
(Dott. Arch. Giancarlo Casini)



AUTORITA' DI BACINO INTERREGIONALE DEL FIUME TRONTO

ALLEG. alla DELIB. N. 1172
DEL 29 APR. 2011

Regione Marche - Regione Abruzzo - Regione Lazio

LEGGE del 18.05.1989 n° 183, e s.m.i.

(Norme per il riassetto organizzativo e funzionale della difesa del suolo)

PIANO STRALCIO DI BACINO PER L'ASSETTO IDROGEOLOGICO DEL FIUME TRONTO

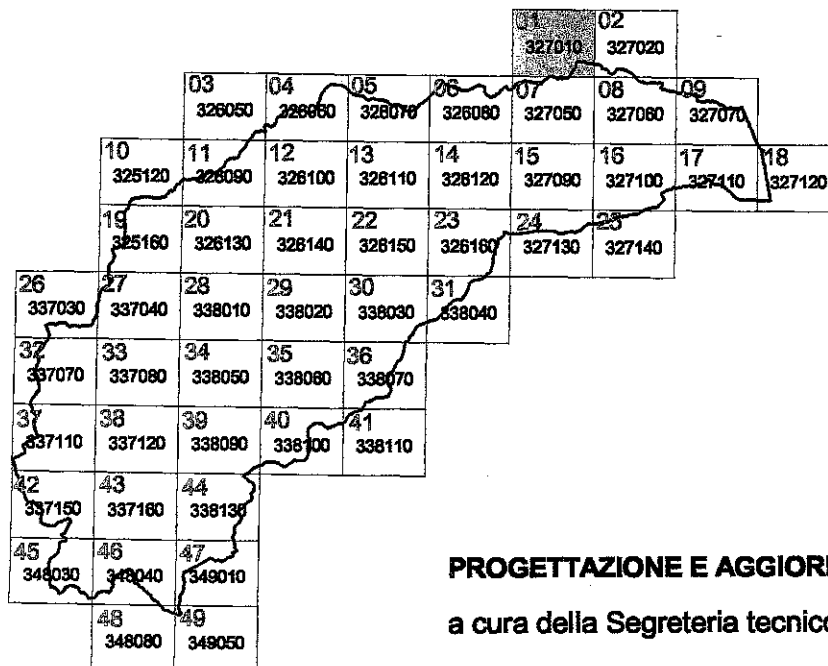
(ADOTTATO CON DELIBERAZIONE DEL COMITATO ISTITUZIONALE N° 3 DEL 07.06.2007)

Tavola n. 10/01

(Sez. n° 327010)

CARTA DEL DISSESTO E DELLE AREE ESONDABILI

Scala 1:10.000




PROGETTAZIONE E AGGIORNAMENTO

a cura della Segreteria tecnico - operativa

AREE A RISCHIO FRANA





AUTORITA' DI BACINO INTERREGIONALE DEL FIUME TRONTO

3. alla DELIB. N. 1172
DEL 29 APR. 2011

Regione Marche - Regione Abruzzo - Regione Lazio

LEGGE del 18.05.1989 n° 183, e s.m.i.

(Norme per il riassetto organizzativo e funzionale della difesa del suolo)

PIANO STRALCIO DI BACINO PER L'ASSETTO IDROGEOLOGICO DEL FIUME TRONTO

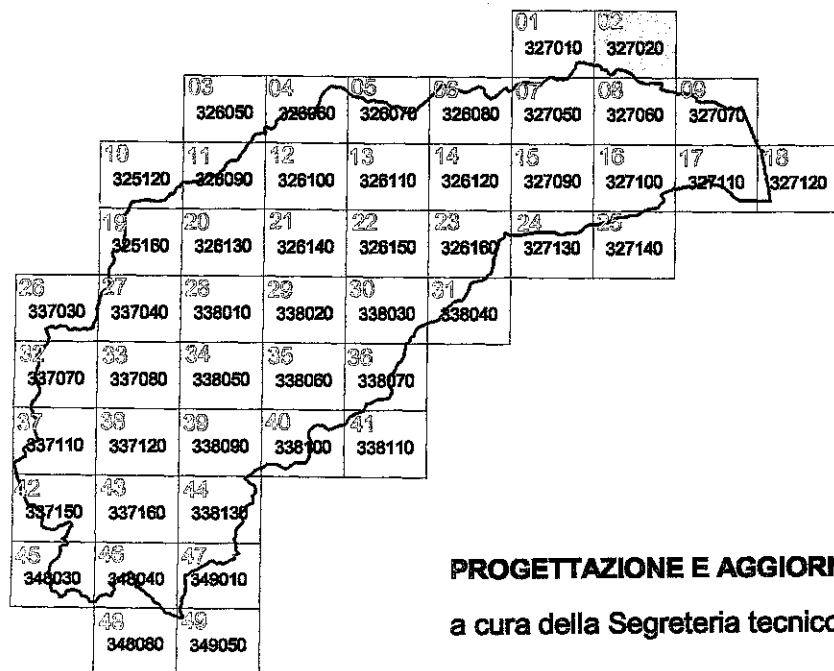
(ADOTTATO CON DELIBERAZIONE DEL COMITATO ISTITUZIONALE N° 3 DEL 07.06.2007)

Tavola n. 10/02

(Sez. n° 327020)

CARTA DEL DISSESTO E DELLE AREE ESONDABILI

Scala 1:10.000



PROGETTAZIONE E AGGIORNAMENTO

a cura della Segreteria tecnico - operativa





AUTORITA' DI BACINO INTERREGIONALE DEL FIUME TRONTO

LEG. alla DELIB. N. 172
DEL 29 APR. 2011

Regione Marche - Regione Abruzzo - Regione Lazio

LEGGE del 18.05.1989 n° 183, e s.m.i.

(Norme per il riassetto organizzativo e funzionale della difesa del suolo)

PIANO STRALCIO DI BACINO PER L'ASSETTO IDROGEOLOGICO DEL FIUME TRONTO

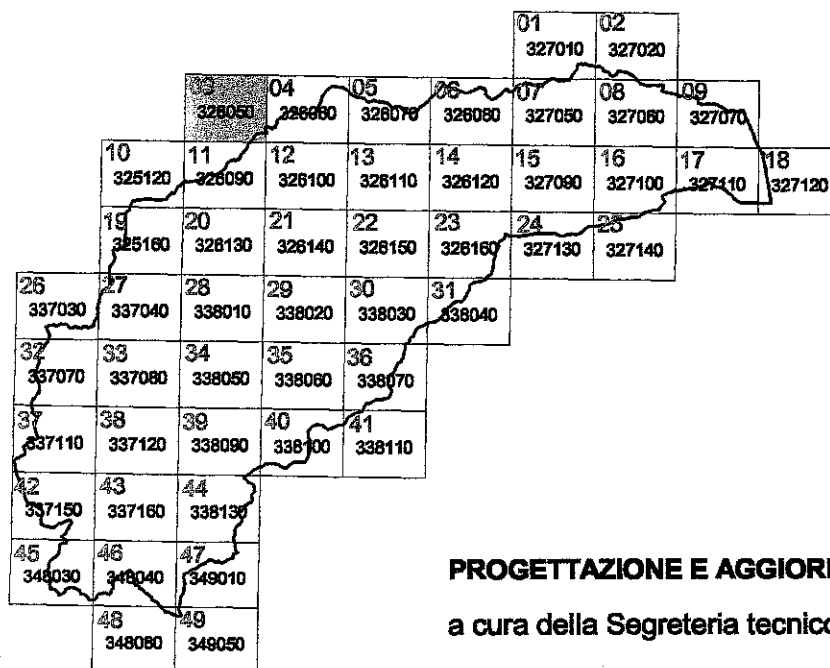
(ADOTTATO CON DELIBERAZIONE DEL COMITATO ISTITUZIONALE N° 3 DEL 07.06.2007)

Tavola n. 10/03

(Sez. n° 326050)

CARTA DEL DISSESTO E DELLE AREE ESONDABILI


Scala 1:10.000



PROGETTAZIONE E AGGIORNAMENTO

a cura della Segreteria tecnico - operativa





AUTORITA' DI BACINO INTERREGIONALE DEL FIUME TRONTO

ALLEG. alla DELIB. N. 172

DEL 29 APR. 2011

Regione Marche - Regione Abruzzo - Regione Lazio

LEGGE del 18.05.1989 n° 183, e s.m.i.

(Norme per il riassetto organizzativo e funzionale della difesa del suolo)

PIANO STRALCIO DI BACINO PER L'ASSETTO IDROGEOLOGICO DEL FIUME TRONTO

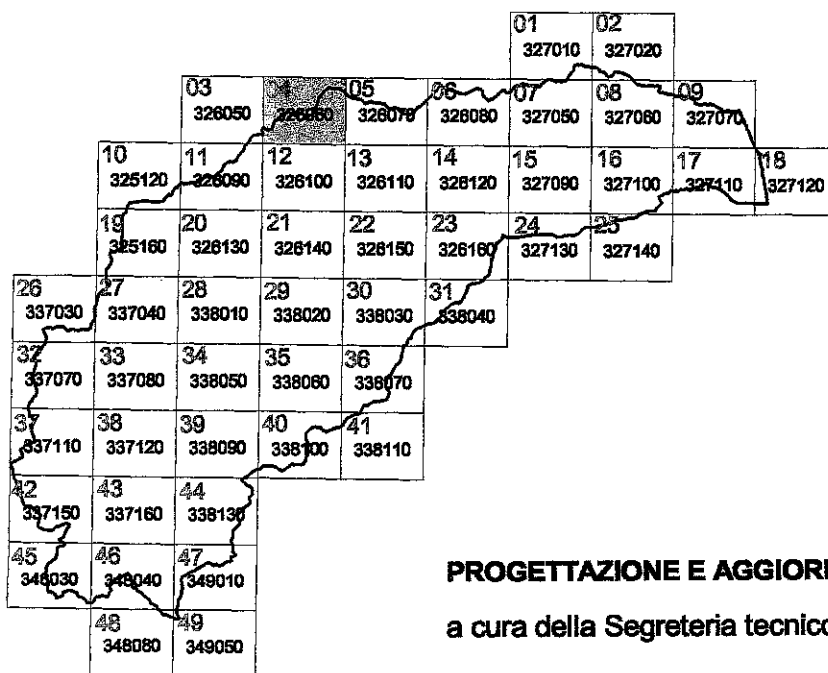
(ADOTTATO CON DELIBERAZIONE DEL COMITATO ISTITUZIONALE N° 3 DEL 07.06.2007)

Tavola n. 10/04

(Sez. n° 326060)

CARTA DEL DISSESTO E DELLE AREE ESONDABILI

Scala 1:10.000




PROGETTAZIONE E AGGIORNAMENTO

a cura della Segreteria tecnico - operativa

AREE A RISCHIO FRANA





AUTORITA' DI BACINO INTERREGIONALE DEL FIUME TRONTO

ALLEG. alla DELIB. N. 172

DEL 29 APR. 2011

Regione Marche - Regione Abruzzo - Regione Lazio

LEGGE del 18.05.1989 n° 183, e s.m.i.

(Norme per il riassetto organizzativo e funzionale della difesa del suolo)

PIANO STRALCIO DI BACINO PER L'ASSETTO IDROGEOLOGICO DEL FIUME TRONTO

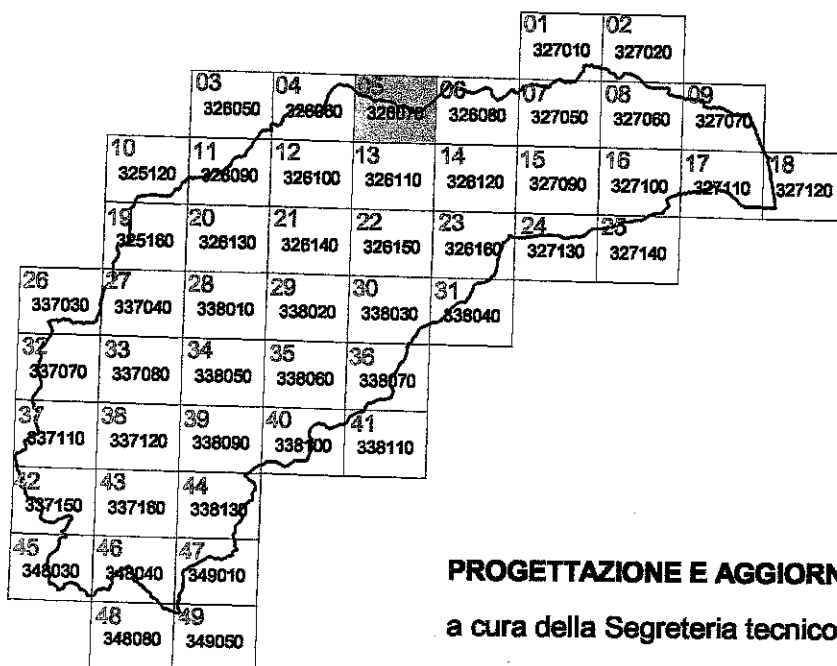
(ADOPTATO CON DELIBERAZIONE DEL COMITATO ISTITUZIONALE N° 3 DEL 07.06.2007)

Tavola n. 10/05

(Sez. n° 326070)

CARTA DEL DISSESTO E DELLE AREE ESONDABILI


Scala 1:10.000



PROGETTAZIONE E AGGIORNAMENTO

a cura della Segreteria tecnico - operativa





AUTORITA' DI BACINO INTERREGIONALE DEL FIUME TRONTO

ALLEG. alla DELIB. N. 172

DEL 29 APR. 2011

Regione Marche - Regione Abruzzo - Regione Lazio

LEGGE del 18.05.1989 n° 183, e s.m.i.

(Norme per il riassetto organizzativo e funzionale della difesa del suolo)

PIANO STRALCIO DI BACINO PER L'ASSETTO IDROGEOLOGICO DEL FIUME TRONTO

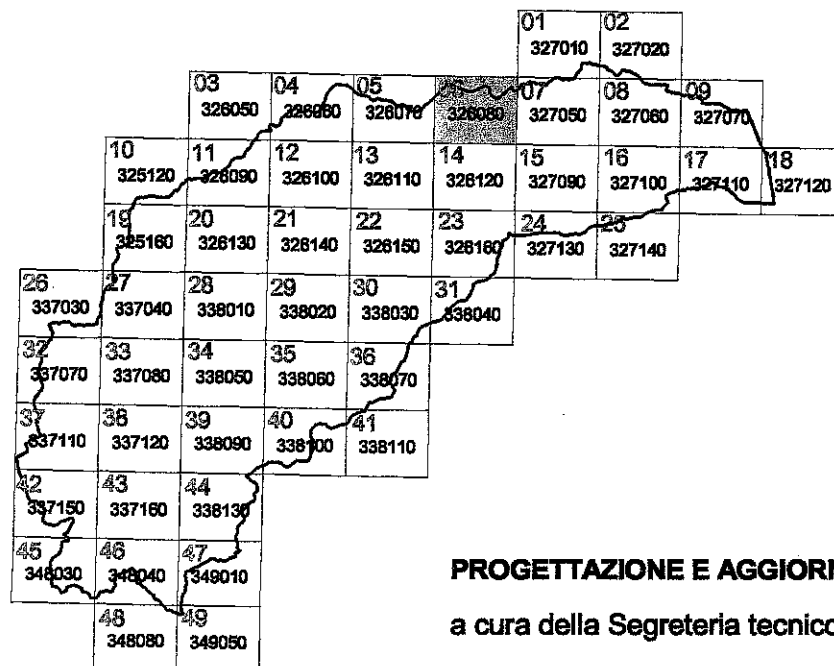
(ADOTTATO CON DELIBERAZIONE DEL COMITATO ISTITUZIONALE N° 3 DEL 07.06.2007)

Tavola n. 10/06

(Sez. n° 326080)

CARTA DEL DISSESTO E DELLE AREE ESONDABILI

Scala 1:10.000




PROGETTAZIONE E AGGIORNAMENTO

a cura della Segreteria tecnico - operativa

AREE A RISCHIO FRANA



SEGRETARIO GENERALE



AUTORITA' DI BACINO INTERREGIONALE DEL FIUME TRONTO

ALLEC. alla DELIB. N. 172
DEL 29 APR. 2011

Regione Marche - Regione Abruzzo - Regione Lazio

LEGGE del 18.05.1989 n° 183, e s.m.i.

(Norme per il riassetto organizzativo e funzionale della difesa del suolo)

PIANO STRALCIO DI BACINO PER L'ASSETTO IDROGEOLOGICO DEL FIUME TRONTO

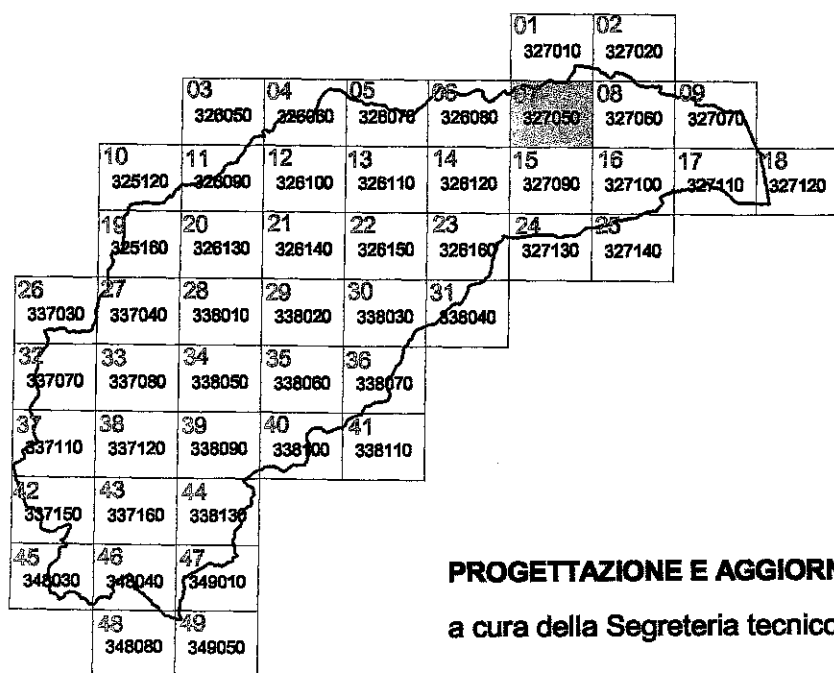
(ADOTTATO CON DELIBERAZIONE DEL COMITATO ISTITUZIONALE N° 3 DEL 07.06.2007)

Tavola n. 10/07

(Sez. n° 327050)

CARTA DEL DISSESTO E DELLE AREE ESONDABILI

Scala 1:10.000




PROGETTAZIONE E AGGIORNAMENTO
a cura della Segreteria tecnico - operativa

AREE A RISCHIO FRANA



SECRETARIO GENERALE



AUTORITA' DI BACINO INTERREGIONALE DEL FIUME TRONTO

ALLEG. alla DELIB. N. 172

DEL 29 APR 2011

Regione Marche - Regione Abruzzo - Regione Lazio

LEGGE del 18.05.1989 n° 183, e s.m.i.

(Norme per il riassetto organizzativo e funzionale della difesa del suolo)

PIANO STRALCIO DI BACINO PER L'ASSETTO IDROGEOLOGICO DEL FIUME TRONTO

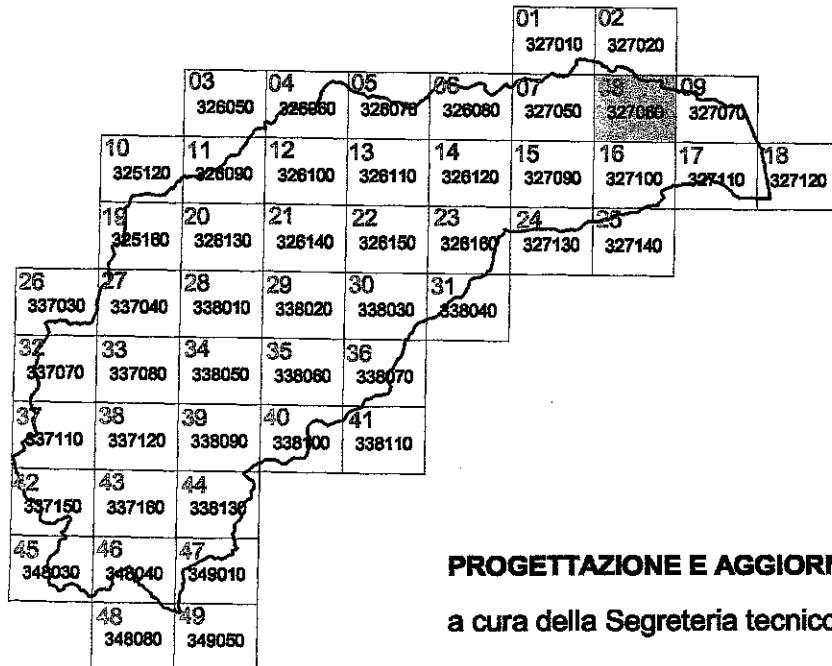
(ADOTTATO CON DELIBERAZIONE DEL COMITATO ISTITUZIONALE N° 3 DEL 07.06.2007)

Tavola n. 10/08

(Sez. n° 327060)

CARTA DEL DISSESTO E DELLE AREE ESONDABILI

Scala 1:10.000




PROGETTAZIONE E AGGIORNAMENTO

a cura della Segreteria tecnico - operativa



SEGRETERIA GENERALE
(Dott. Anna...)



AUTORITA' DI BACINO INTERREGIONALE DEL FIUME TRONTO

ALLEG. alla DELIB. N. 172
DEL 29 APR. 2014

Regione Marche - Regione Abruzzo - Regione Lazio

LEGGE del 18.05.1989 n° 183, e s.m.i.

(Norme per il riassetto organizzativo e funzionale della difesa del suolo)

PIANO STRALCIO DI BACINO PER L'ASSETTO IDROGEOLOGICO DEL FIUME TRONTO

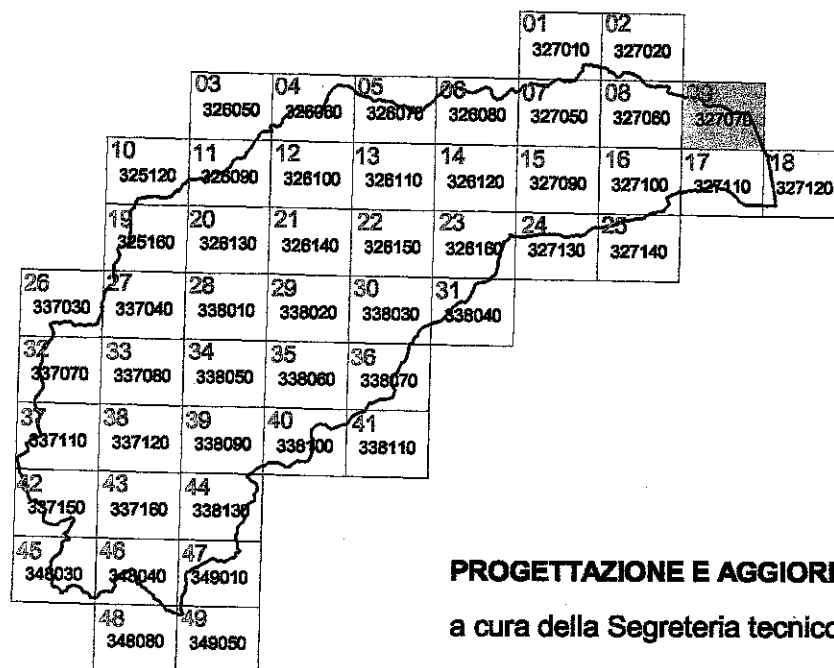
(ADOTTATO CON DELIBERAZIONE DEL COMITATO ISTITUZIONALE N° 3 DEL 07.06.2007)

Tavola n. 10/09

(Sez. n° 327070)

CARTA DEL DISSESTO E DELLE AREE ESONDABILI

Scala 1:10.000




PROGETTAZIONE E AGGIORNAMENTO
a cura della Segreteria tecnico - operativa

AREE A RISCHIO FRANA



SECRETARIA



AUTORITA' DI BACINO INTERREGIONALE DEL FIUME TRONTO

ALLEG. alla DELIB. N. 172

Regione Marche - Regione Abruzzo - Regione Lazio 29 APR. 2011

LEGGE del 18.05.1989 n° 183, e s.m.i.

(Norme per il riassetto organizzativo e funzionale della difesa del suolo)

PIANO STRALCIO DI BACINO PER L'ASSETTO IDROGEOLOGICO DEL FIUME TRONTO

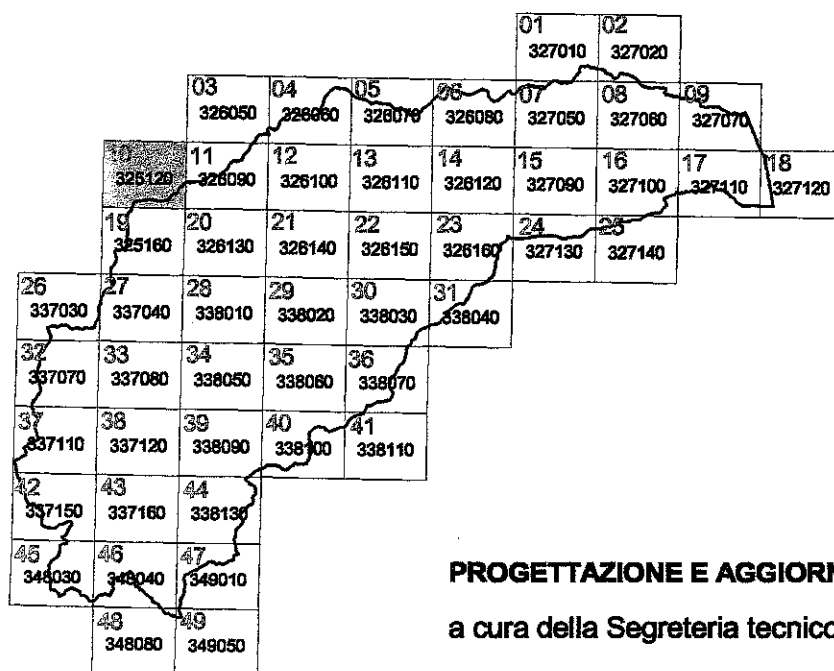
(ADOTTATO CON DELIBERAZIONE DEL COMITATO ISTITUZIONALE N° 3 DEL 07.06.2007)

Tavola n. 10/10

(Sez. n° 325120)

CARTA DEL DISSESTO E DELLE AREE ESONDABILI

Scala 1:10.000




PROGETTAZIONE E AGGIORNAMENTO
a cura della Segreteria tecnico - operativa



SECRETARIO GENERALE

AREE A RISCHIO FRANA



AUTORITA' DI BACINO INTERREGIONALE DEL FIUME TRONTO

ALLEG. alla DELIB. N. 172

DEL 20 APR. 2011

Regione Marche - Regione Abruzzo - Regione Lazio

LEGGE del 18.05.1989 n° 183, e s.m.i.

(Norme per il riassetto organizzativo e funzionale della difesa del suolo)

PIANO STRALCIO DI BACINO PER L'ASSETTO IDROGEOLOGICO DEL FIUME TRONTO

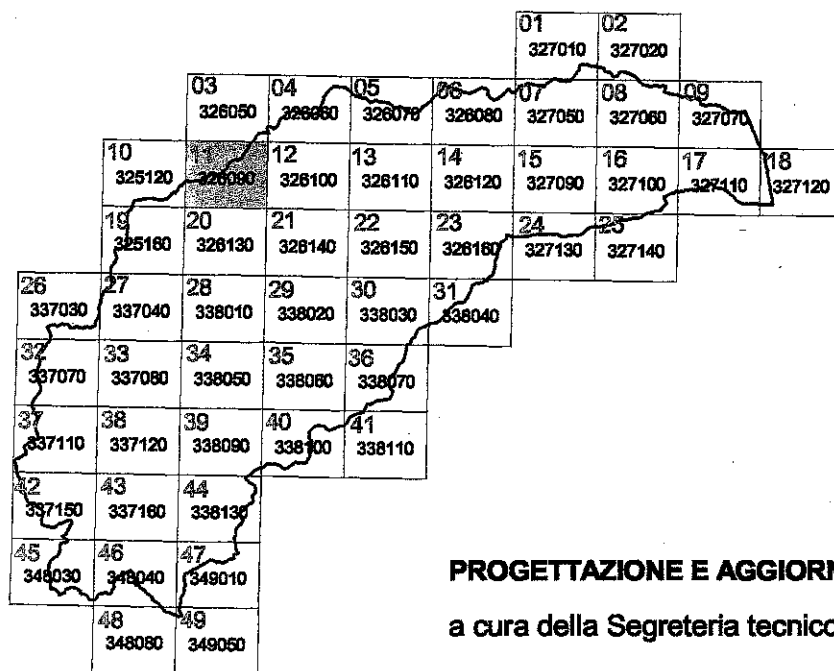
(ADOTTATO CON DELIBERAZIONE DEL COMITATO ISTITUZIONALE N° 3 DEL 07.06.2007)

Tavola n. 10/11

(Sez. n° 326090)

CARTA DEL DISSESTO E DELLE AREE ESONDABILI

Scala 1:10.000




PROGETTAZIONE E AGGIORNAMENTO
a cura della Segreteria tecnico - operativa

AREE A RISCHIO FRANA



SEGRETARIO GENERALE
(Data Aut. 2011)



AUTORITA' DI BACINO INTERREGIONALE DEL FIUME TRONTO

ALLEG. alla DELIB. N. 172
DEL 29 APR. 2011

Regione Marche - Regione Abruzzo - Regione Lazio

LEGGE del 18.05.1989 n° 183, e s.m.i.

(Norme per il riassetto organizzativo e funzionale della difesa del suolo)

PIANO STRALCIO DI BACINO PER L'ASSETTO IDROGEOLOGICO DEL FIUME TRONTO

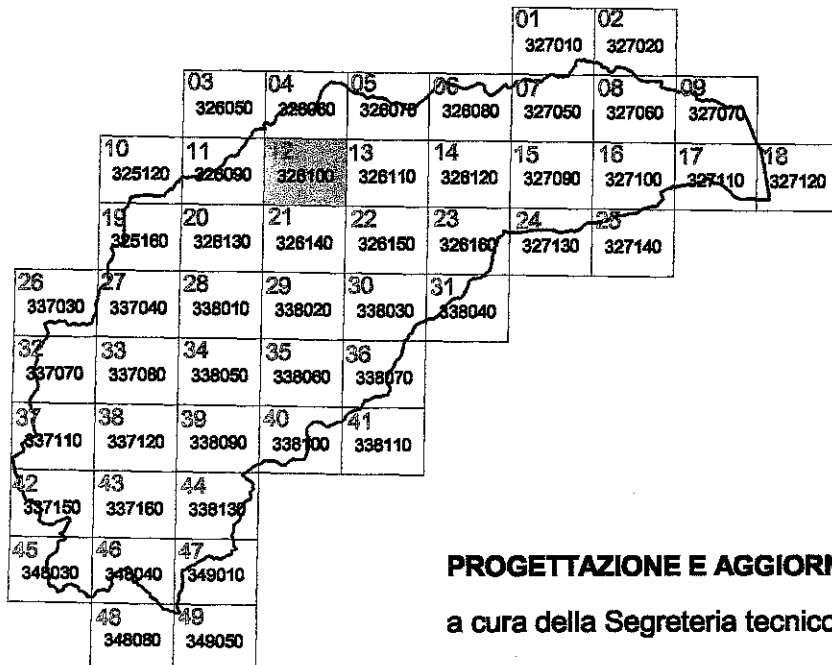
(ADOTTATO CON DELIBERAZIONE DEL COMITATO ISTITUZIONALE N° 3 DEL 07.06.2007)

Tavola n. 10/12

(Sez. n° 326100)


CARTA DEL DISSESTO E DELLE AREE ESONDABILI

Scala 1:10.000



PROGETTAZIONE E AGGIORNAMENTO
a cura della Segreteria tecnico - operativa





AUTORITA' DI BACINO INTERREGIONALE DEL FIUME TRONTO

ALLEG. alla DELIB. N. 172
DEL 29 APR. 2011

Regione Marche - Regione Abruzzo - Regione Lazio

LEGGE del 18.05.1989 n° 183, e s.m.i.

(Norme per il riassetto organizzativo e funzionale della difesa del suolo)

PIANO STRALCIO DI BACINO PER L'ASSETTO IDROGEOLOGICO DEL FIUME TRONTO

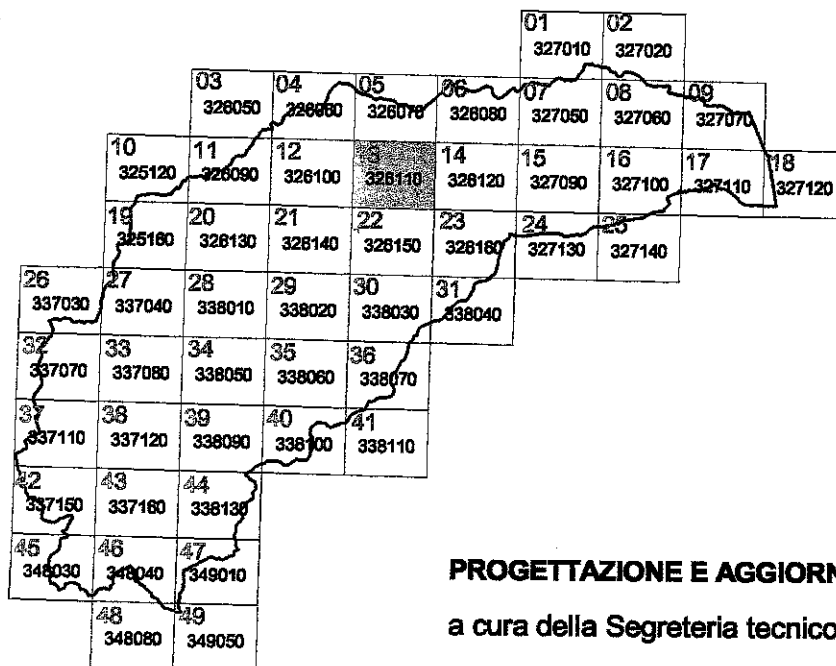
(ADOTTATO CON DELIBERAZIONE DEL COMITATO ISTITUZIONALE N° 3 DEL 07.06.2007)

Tavola n. 10/13

(Sez. n° 326110)

CARTA DEL DISSESTO E DELLE AREE ESONDABILI

Scala 1:10.000




PROGETTAZIONE E AGGIORNAMENTO

a cura della Segreteria tecnico - operativa



AREE A RISCHIO FRANA

SECRETARIA REGIONALE



AUTORITA' DI BACINO INTERREGIONALE DEL FIUME TRONTO

ALLEG. alla DELIB. N. 172

DEL 29 APR. 2019

Regione Marche - Regione Abruzzo - Regione Lazio

LEGGE del 18.05.1989 n° 183, e s.m.i.

(Norme per il riassetto organizzativo e funzionale della difesa del suolo)

PIANO STRALCIO DI BACINO PER L'ASSETTO IDROGEOLOGICO DEL FIUME TRONTO

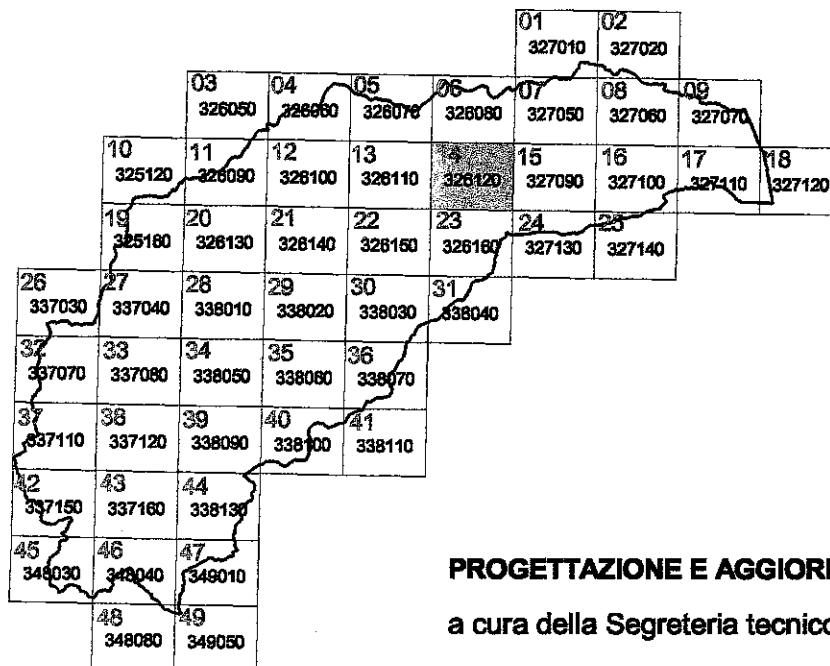
(ADOTTATO CON DELIBERAZIONE DEL COMITATO ISTITUZIONALE N° 3 DEL 07.06.2007)

Tavola n. 10/14

(Sez. n° 326120)

CARTA DEL DISSESTO E DELLE AREE ESONDABILI

Scala 1:10.000




PROGETTAZIONE E AGGIORNAMENTO
a cura della Segreteria tecnico - operativa

AREE A RISCHIO FRANA



SECRETARIO GENERALE



AUTORITA' DI BACINO INTERREGIONALE DEL FIUME TRONTO

ALLEG. alla DELIB. N. 172

29 APR. 2011

Regione Marche - Regione Abruzzo - Regione Lazio

LEGGE del 18.05.1989 n° 183, e s.m.i.

(Norme per il riassetto organizzativo e funzionale della difesa del suolo)

PIANO STRALCIO DI BACINO PER L'ASSETTO IDROGEOLOGICO DEL FIUME TRONTO

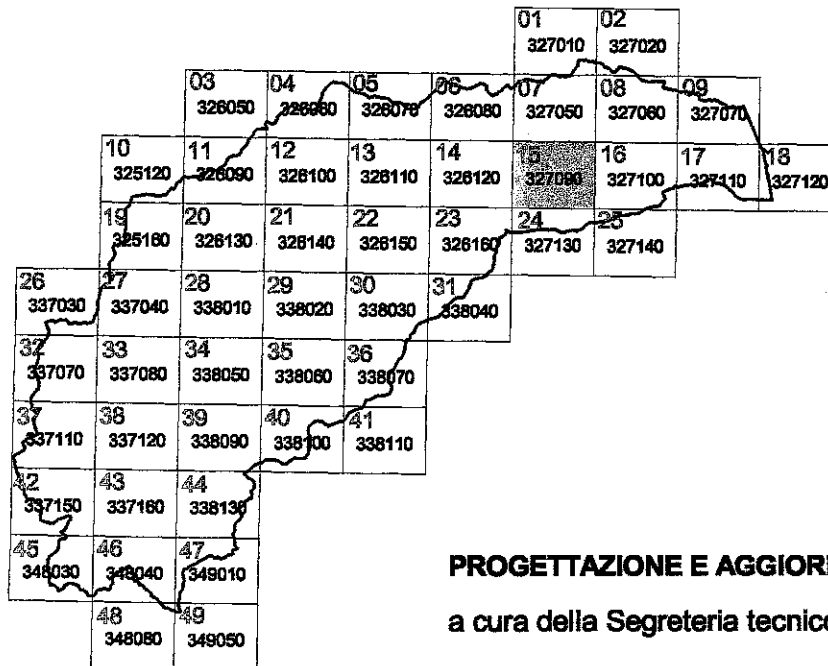
(ADOTTATO CON DELIBERAZIONE DEL COMITATO ISTITUZIONALE N° 3 DEL 07.06.2007)

Tavola n. 10/15

(Sez. n° 327090)


CARTA DEL DISSESTO E DELLE AREE ESONDABILI

Scala 1:10.000



PROGETTAZIONE E AGGIORNAMENTO
a cura della Segreteria tecnico - operativa





AUTORITA' DI BACINO INTERREGIONALE DEL FIUME TRONTO

ALLEG. alla DELIB. N. 172

DEL 29 APR. 2011

Regione Marche - Regione Abruzzo - Regione Lazio

LEGGE del 18.05.1989 n° 183, e s.m.i.

(Norme per il riassetto organizzativo e funzionale della difesa del suolo)

PIANO STRALCIO DI BACINO PER L'ASSETTO IDROGEOLOGICO DEL FIUME TRONTO

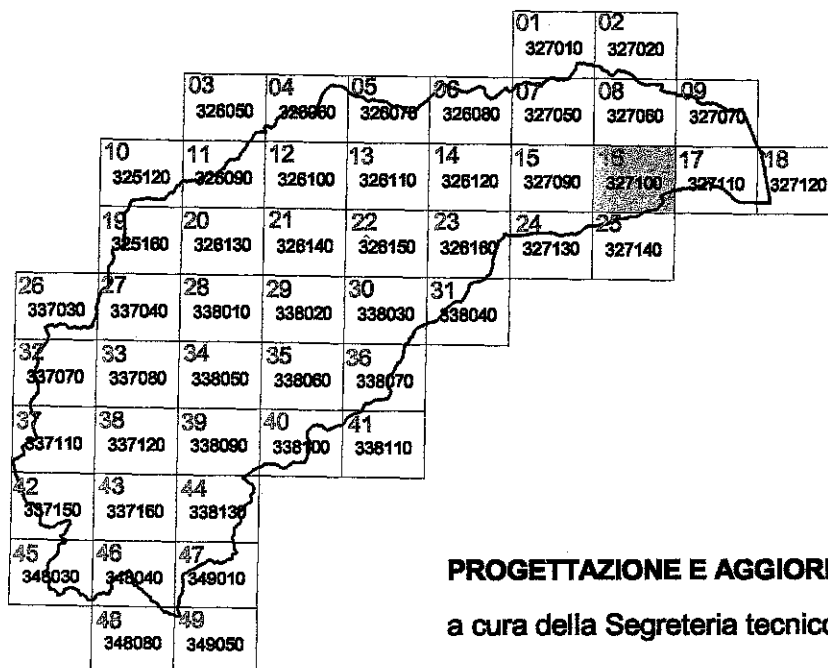
(ADOTTATO CON DELIBERAZIONE DEL COMITATO ISTITUZIONALE N° 3 DEL 07.06.2007)

Tavola n. 10/16

(Sez. n° 327100)

CARTA DEL DISSESTO E DELLE AREE ESONDABILI

Scala 1:10.000




PROGETTAZIONE E AGGIORNAMENTO

a cura della Segreteria tecnico - operativa

AREE A RISCHIO FRANA



SECRETARIO GENERALE
(Dott. ~~Carlo~~ Mario Casini)



AUTORITA' DI BACINO INTERREGIONALE DEL FIUME TRONTO

ALLEG. alla DELIB. N. 172

DEL 29 APR. 2011

Regione Marche - Regione Abruzzo - Regione Lazio

LEGGE del 18.05.1989 n° 183, e s.m.i.

(Norme per il riassetto organizzativo e funzionale della difesa del suolo)

PIANO STRALCIO DI BACINO PER L'ASSETTO IDROGEOLOGICO DEL FIUME TRONTO

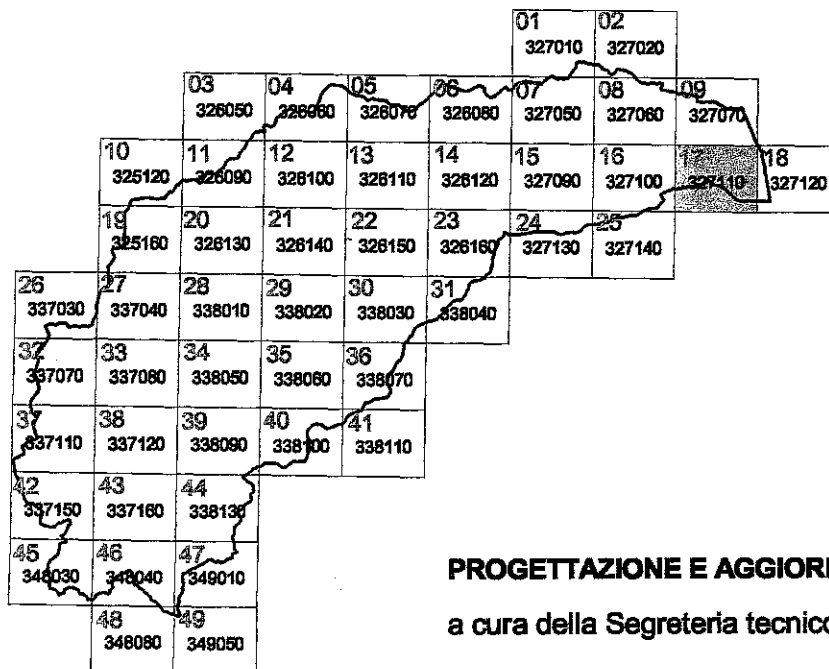
(ADOTTATO CON DELIBERAZIONE DEL COMITATO ISTITUZIONALE N° 3 DEL 07.06.2007)

Tavola n. 10/17

(Sez. n° 327110)

CARTA DEL DISSESTO E DELLE AREE ESONDABILI

Scala 1:10.000




PROGETTAZIONE E AGGIORNAMENTO

a cura della Segreteria tecnico - operativa

AREE A RISCHIO FRANA



SECRETARIA GENERALE



AUTORITA' DI BACINO INTERREGIONALE DEL FIUME TRONTO

LEG. alla DELIB. N. 172
29 APR. 2011

DEL
Regione Marche - Regione Abruzzo - Regione Lazio

LEGGE del 18.05.1989 n° 183, e s.m.i.

(Norme per il riassetto organizzativo e funzionale della difesa del suolo)

PIANO STRALCIO DI BACINO PER L'ASSETTO IDROGEOLOGICO DEL FIUME TRONTO

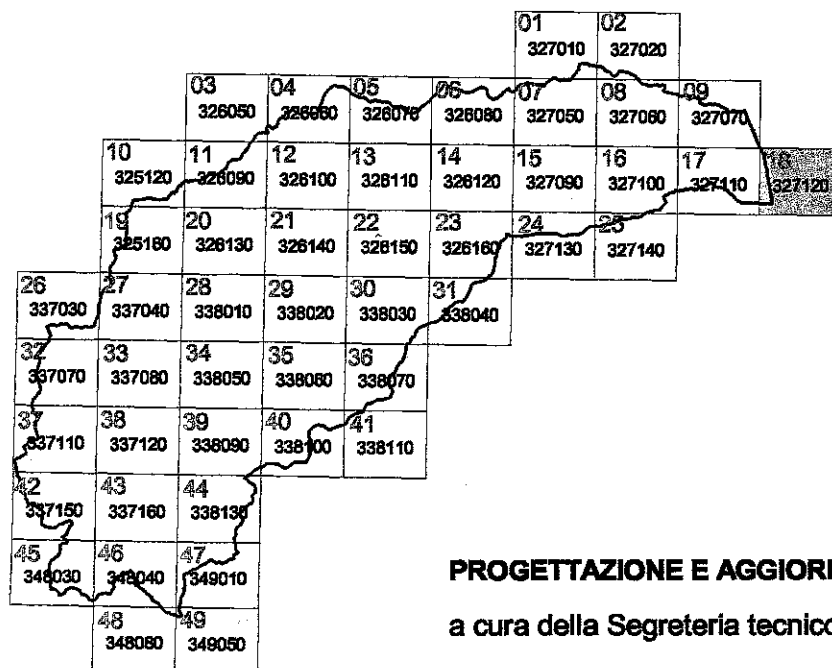
(ADOTTATO CON DELIBERAZIONE DEL COMITATO ISTITUZIONALE N° 3 DEL 07.06.2007)

Tavola n. 10/18

(Sez. n° 327120)

CARTA DEL DISSESTO E DELLE AREE ESONDABILI

Scala 1:10.000




PROGETTAZIONE E AGGIORNAMENTO
a cura della Segreteria tecnico - operativa



AREE A RISCHIO FRANA

SECRETARIA



AUTORITA' DI BACINO INTERREGIONALE DEL FIUME TRONTO

ALLEG. alla DELIB. N. 117
DEL 29 APR. 2011

Regione Marche - Regione Abruzzo - Regione Lazio

LEGGE del 18.05.1989 n° 183, e s.m.i.

(Norme per il riassetto organizzativo e funzionale della difesa del suolo)

PIANO STRALCIO DI BACINO PER L'ASSETTO IDROGEOLOGICO DEL FIUME TRONTO

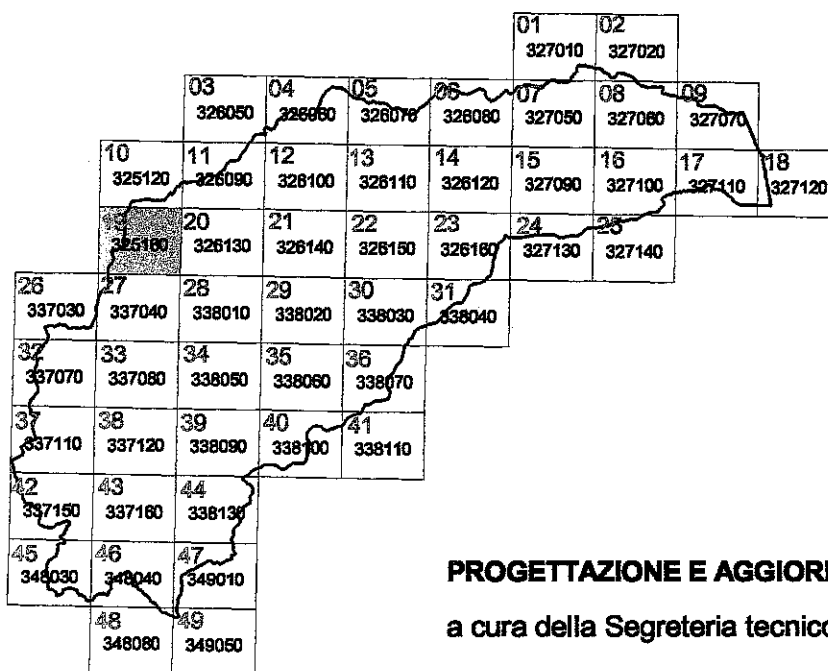
(ADOTTATO CON DELIBERAZIONE DEL COMITATO ISTITUZIONALE N° 3 DEL 07.06.2007)

Tavola n. 10/19

(Sez. n° 325160)

CARTA DEL DISSESTO E DELLE AREE ESONDABILI

Scala 1:10.000




PROGETTAZIONE E AGGIORNAMENTO

a cura della Segreteria tecnico - operativa

AREE A RISCHIO FRANA



SEGRETARIO GENERALE
(Dott. Arch. Giancarlo Casini)



AUTORITA' DI BACINO INTERREGIONALE DEL FIUME TRONTO

ALLEG. alla DELIB. N. 172
DEL 29 APR. 2011

Regione Marche - Regione Abruzzo - Regione Lazio

LEGGE del 18.05.1989 n° 183, e s.m.i.

(Norme per il riassetto organizzativo e funzionale della difesa del suolo)

PIANO STRALCIO DI BACINO PER L'ASSETTO IDROGEOLOGICO DEL FIUME TRONTO

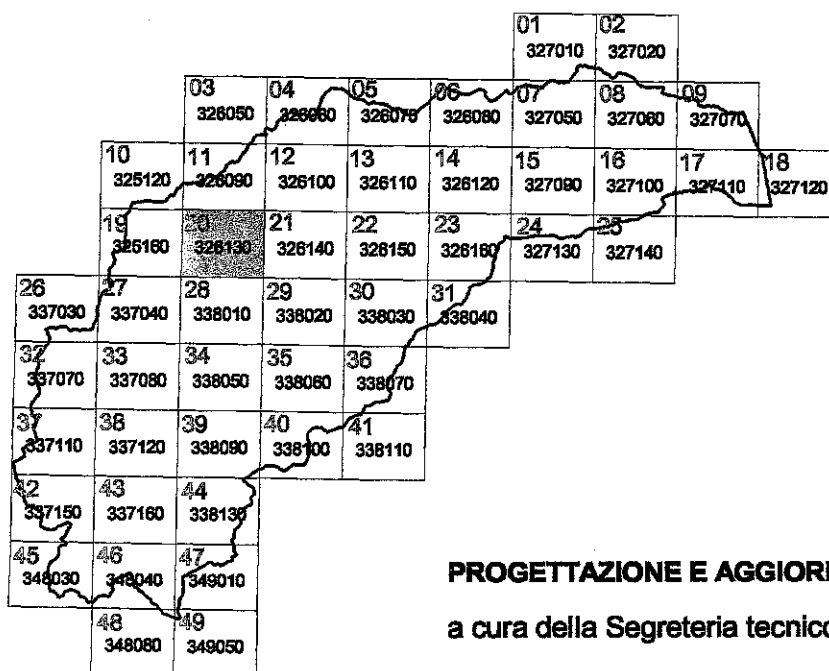
(ADOTTATO CON DELIBERAZIONE DEL COMITATO ISTITUZIONALE N° 3 DEL 07.06.2007)

Tavola n. 10/20

(Sez. n° 326130)


CARTA DEL DISSESTO E DELLE AREE ESONDABILI

Scala 1:10.000



PROGETTAZIONE E AGGIORNAMENTO
a cura della Segreteria tecnico - operativa





AUTORITA' DI BACINO INTERREGIONALE DEL FIUME TRONTO

ALLEG. alla DELIB. N. 172

DEL 29 APR. 2011

Regione Marche - Regione Abruzzo - Regione Lazio

LEGGE del 18.05.1989 n° 183, e s.m.i.

(Norme per il riassetto organizzativo e funzionale della difesa del suolo)

PIANO STRALCIO DI BACINO PER L'ASSETTO IDROGEOLOGICO DEL FIUME TRONTO

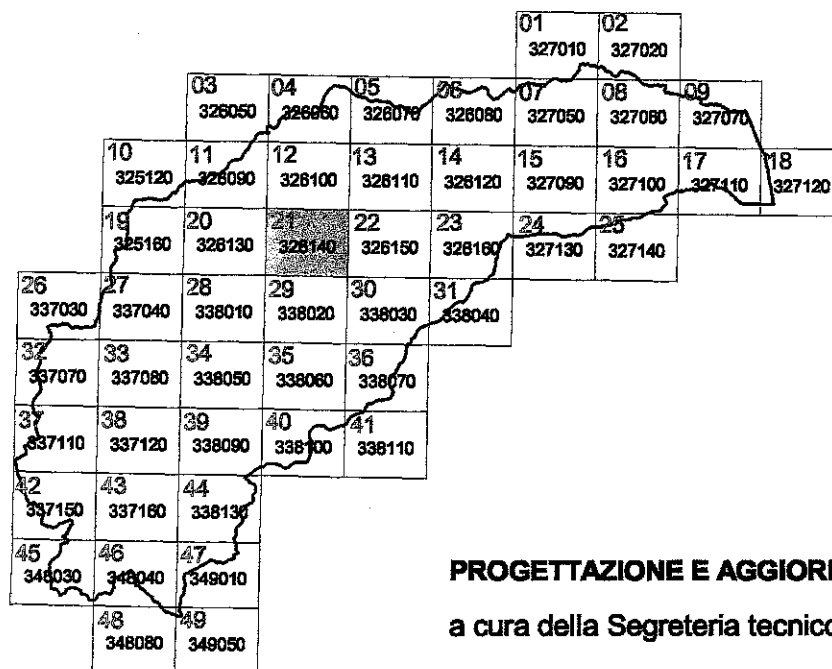
(ADOTTATO CON DELIBERAZIONE DEL COMITATO ISTITUZIONALE N° 3 DEL 07.06.2007)

Tavola n. 10/21

(Sez. n° 326140)

CARTA DEL DISSESTO E DELLE AREE ESONDABILI


Scala 1:10.000



PROGETTAZIONE E AGGIORNAMENTO

a cura della Segreteria tecnico - operativa





AUTORITA' DI BACINO INTERREGIONALE DEL FIUME TRONTO

ALLEG. alla DELIB. N. 172
DEL 29 APR. 2011

Regione Marche - Regione Abruzzo - Regione Lazio

LEGGE del 18.05.1989 n° 183, e s.m.i.

(Norme per il riassetto organizzativo e funzionale della difesa del suolo)

PIANO STRALCIO DI BACINO PER L'ASSETTO IDROGEOLOGICO DEL FIUME TRONTO

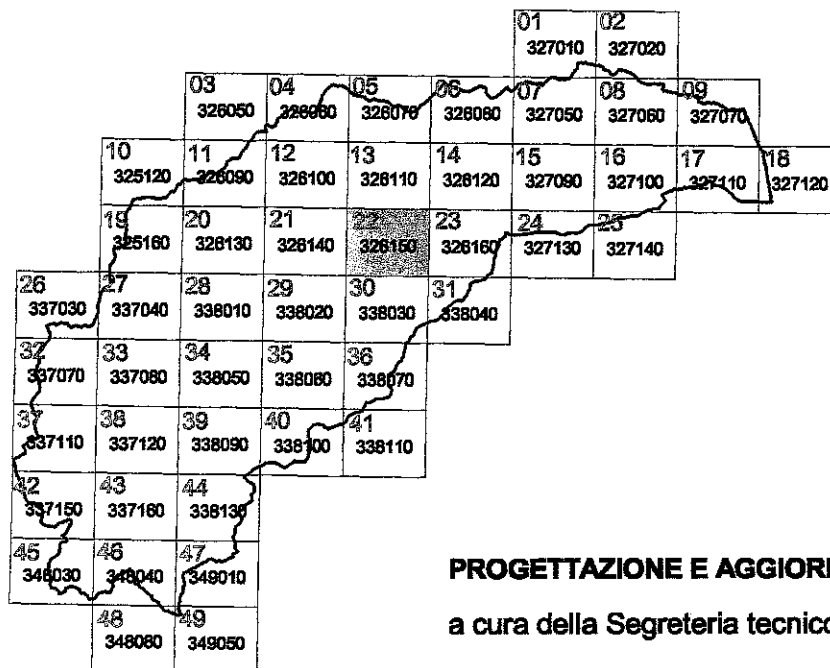
(ADOTTATO CON DELIBERAZIONE DEL COMITATO ISTITUZIONALE N° 3 DEL 07.06.2007)

Tavola n. 10/22

(Sez. n° 326150)

CARTA DEL DISSESTO E DELLE AREE ESONDABILI

Scala 1:10.000




PROGETTAZIONE E AGGIORNAMENTO

a cura della Segreteria tecnico - operativa



SEGRETERIA GENERALE
(Piazz. Arch. Leonardo Casini)



AUTORITA' DI BACINO INTERREGIONALE DEL FIUME TRONTO

ALLEG. alla DELIB. N. 172
DEL 29 APR. 2011

Regione Marche - Regione Abruzzo - Regione Lazio

LEGGE del 18.05.1989 n° 183, e s.m.i.

(Norme per il riassetto organizzativo e funzionale della difesa del suolo)

PIANO STRALCIO DI BACINO PER L'ASSETTO IDROGEOLOGICO DEL FIUME TRONTO

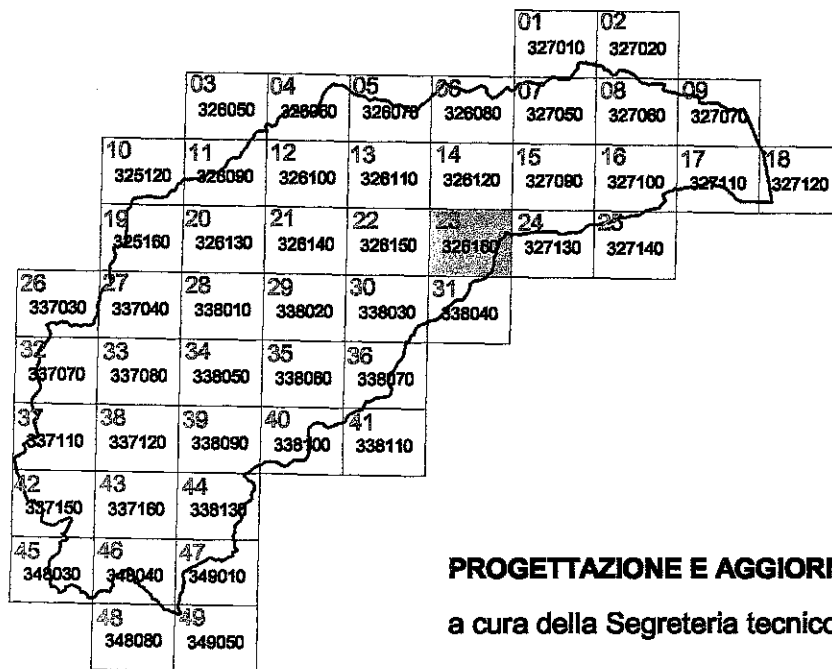
(ADOTTATO CON DELIBERAZIONE DEL COMITATO ISTITUZIONALE N° 3 DEL 07.06.2007)

Tavola n. 10/23

(Sez. n° 326160)

CARTA DEL DISSESTO E DELLE AREE ESONDABILI


Scala 1:10.000



PROGETTAZIONE E AGGIORNAMENTO
a cura della Segreteria tecnico - operativa

AREE A RISCHIO FRANA





AUTORITA' DI BACINO INTERREGIONALE DEL FIUME TRONTO

ALLEG. alla DELIB. N. 172
DEL 29 APR. 2011

Regione Marche - Regione Abruzzo - Regione Lazio

LEGGE del 18.05.1989 n° 183, e s.m.i.

(Norme per il riassetto organizzativo e funzionale della difesa del suolo)

PIANO STRALCIO DI BACINO PER L'ASSETTO IDROGEOLOGICO DEL FIUME TRONTO

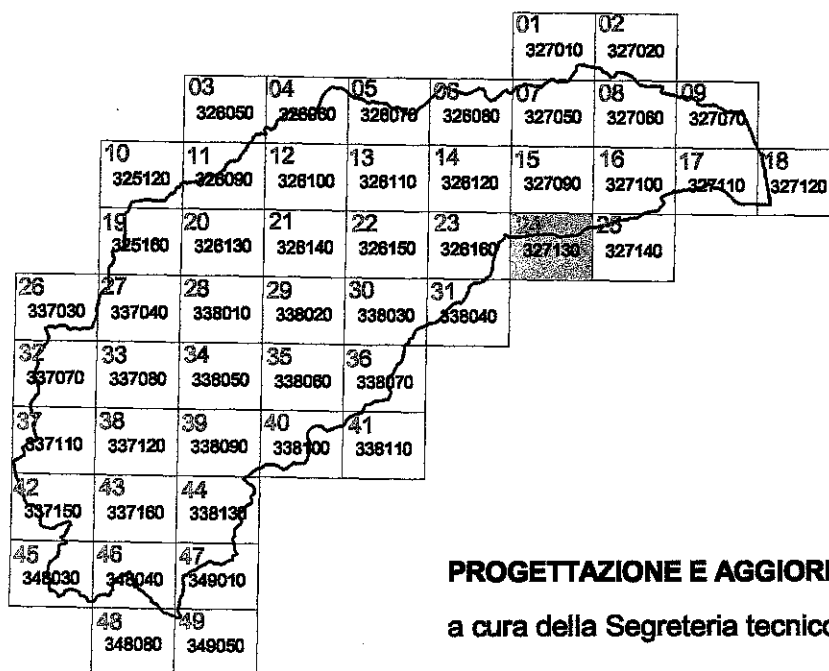
(ADOTTATO CON DELIBERAZIONE DEL COMITATO ISTITUZIONALE N° 3 DEL 07.06.2007)

Tavola n. 10/24

(Sez. n° 327130)

CARTA DEL DISSESTO E DELLE AREE ESONDABILI

Scala 1:10.000




PROGETTAZIONE E AGGIORNAMENTO

a cura della Segreteria tecnico - operativa

AREE A RISCHIO FRANA



SEGRETARIO GENERALE



AUTORITA' DI BACINO INTERREGIONALE DEL FIUME TRONTO

ALLEG. alla DELIB. N. 172
DEL 29 APR. 2011

Regione Marche - Regione Abruzzo - Regione Lazio

LEGGE del 18.05.1989 n° 183, e s.m.i.

(Norme per il riassetto organizzativo e funzionale della difesa del suolo)

PIANO STRALCIO DI BACINO PER L'ASSETTO IDROGEOLOGICO DEL FIUME TRONTO

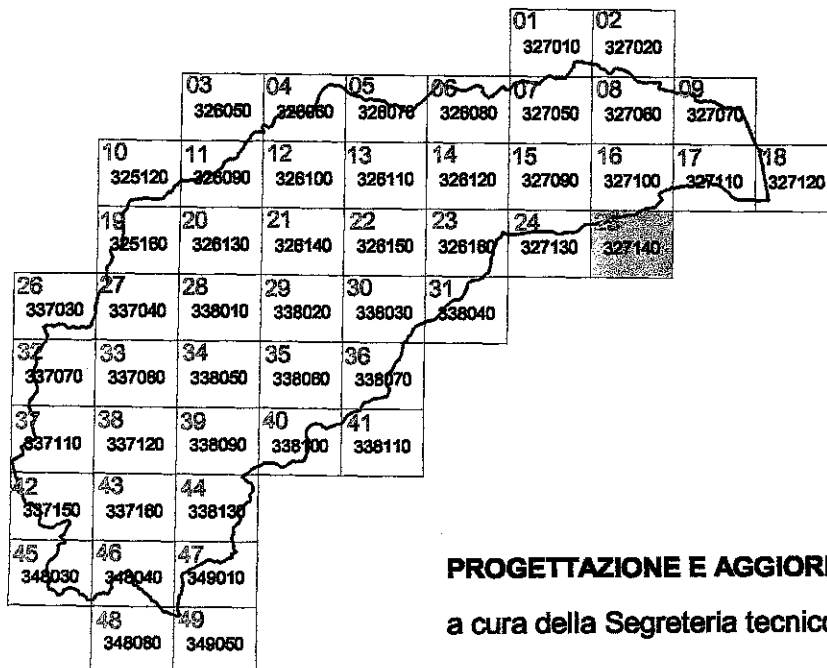
(ADOTTATO CON DELIBERAZIONE DEL COMITATO ISTITUZIONALE N° 3 DEL 07.06.2007)

Tavola n. 10/25

(Sez. n° 327140)


CARTA DEL DISSESTO E DELLE AREE ESONDABILI

Scala 1:10.000



PROGETTAZIONE E AGGIORNAMENTO
a cura della Segreteria tecnico - operativa





AUTORITA' DI BACINO INTERREGIONALE DEL FIUME TRONTO

ALLEG. alla DELIB. N. 172
DEL 29 APR. 2011

Regione Marche - Regione Abruzzo - Regione Lazio

LEGGE del 18.05.1989 n° 183, e s.m.i.

(Norme per il riassetto organizzativo e funzionale della difesa del suolo)

PIANO STRALCIO DI BACINO PER L'ASSETTO IDROGEOLOGICO DEL FIUME TRONTO

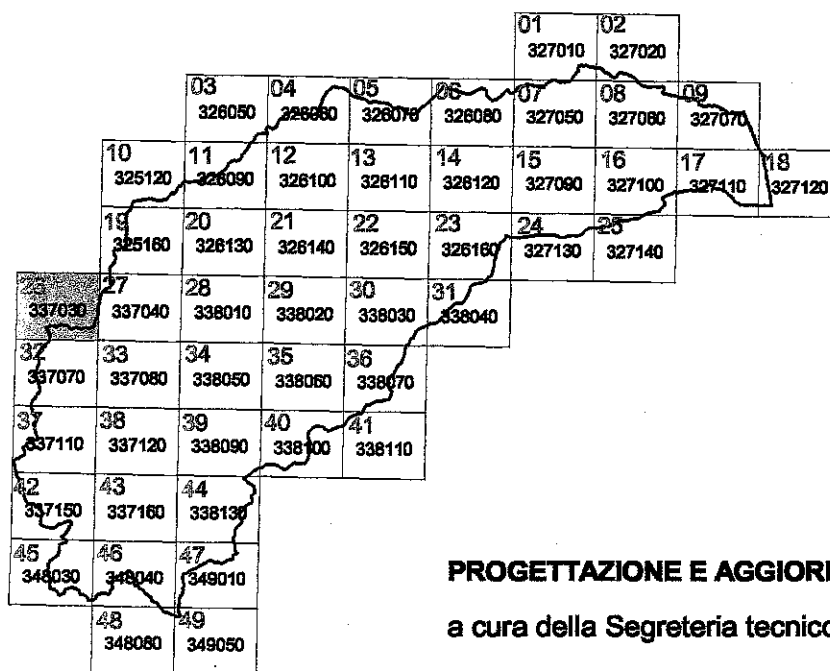
(ADOTTATO CON DELIBERAZIONE DEL COMITATO ISTITUZIONALE N° 3 DEL 07.06.2007)

Tavola n. 10/26

(Sez. n° 337030)

CARTA DEL DISSESTO E DELLE AREE ESONDABILI


Scala 1:10.000



PROGETTAZIONE E AGGIORNAMENTO

a cura della Segreteria tecnico - operativa





AUTORITA' DI BACINO INTERREGIONALE DEL FIUME TRONTO

ALLEG. alla DELIB. N. 172
DEL 29 APR. 2011

Regione Marche - Regione Abruzzo - Regione Lazio

LEGGE del 18.05.1989 n° 183, e s.m.i.

(Norme per il riassetto organizzativo e funzionale della difesa del suolo)

PIANO STRALCIO DI BACINO PER L'ASSETTO IDROGEOLOGICO DEL FIUME TRONTO

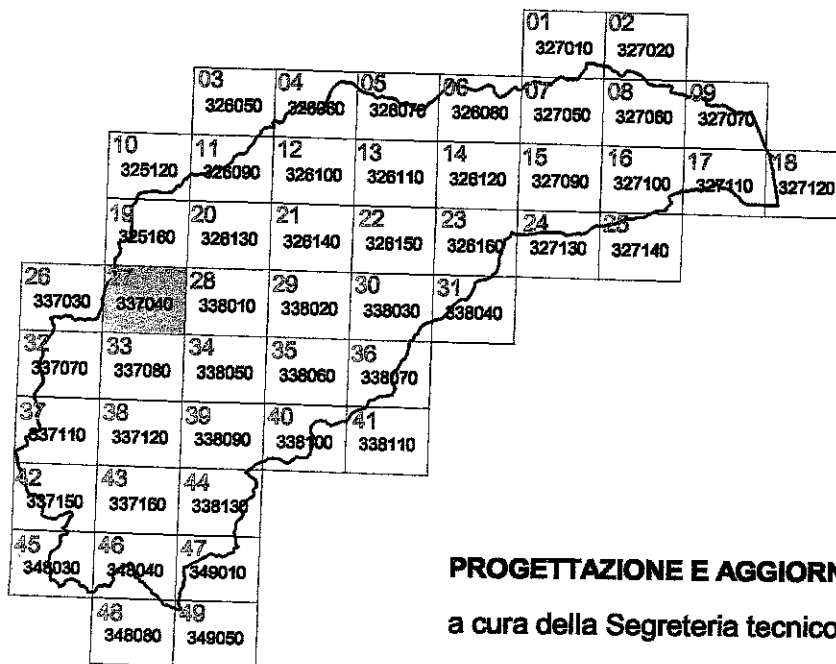
(ADOTTATO CON DELIBERAZIONE DEL COMITATO ISTITUZIONALE N° 3 DEL 07.06.2007)

Tavola n. 10/27

(Sez. n° 337040)

CARTA DEL DISSESTO E DELLE AREE ESONDABILI


Scala 1:10.000



PROGETTAZIONE E AGGIORNAMENTO
a cura della Segreteria tecnico - operativa

AREE A RISCHIO FRANA





AUTORITA' DI BACINO INTERREGIONALE DEL FIUME TRONTO

ALLEG. alla DELIB. N. 1172

DEL 29 APR 2011

Regione Marche - Regione Abruzzo - Regione Lazio

LEGGE del 18.05.1989 n° 183, e s.m.i.

(Norme per il riassetto organizzativo e funzionale della difesa del suolo)

PIANO STRALCIO DI BACINO PER L'ASSETTO IDROGEOLOGICO DEL FIUME TRONTO

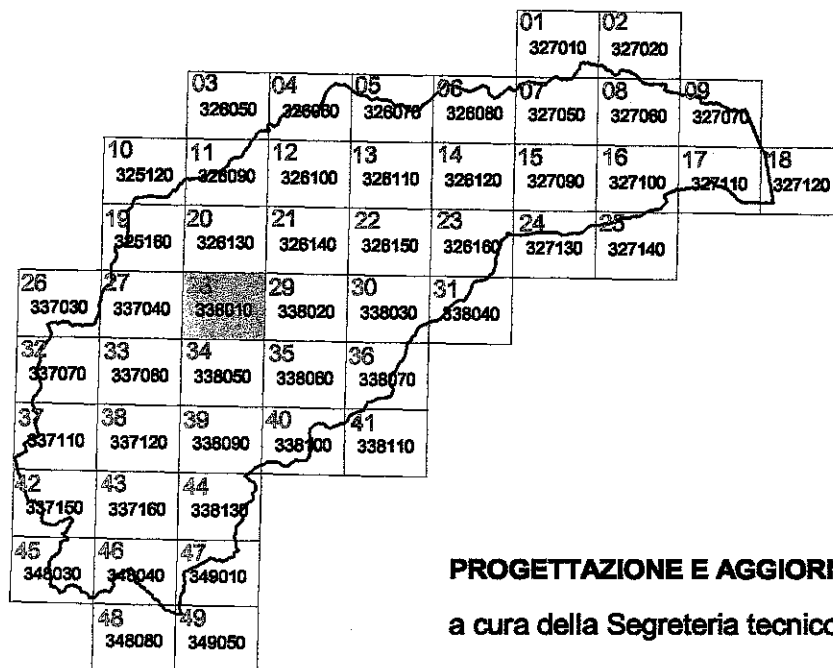
(ADOTTATO CON DELIBERAZIONE DEL COMITATO ISTITUZIONALE N° 3 DEL 07.06.2007)

Tavola n. 10/28

(Sez. n° 338010)

CARTA DEL DISSESTO E DELLE AREE ESONDABILI

Scala 1:10.000




PROGETTAZIONE E AGGIORNAMENTO

a cura della Segreteria tecnico - operativa

AREE A RISCHIO FRANA





AUTORITA' DI BACINO INTERREGIONALE DEL FIUME TRONTO

ALLEG. alla DELIB. N. 172

DEL 29 APR. 2011

Regione Marche - Regione Abruzzo - Regione Lazio

LEGGE del 18.05.1989 n° 183, e s.m.i.

(Norme per il riassetto organizzativo e funzionale della difesa del suolo)

PIANO STRALCIO DI BACINO PER L'ASSETTO IDROGEOLOGICO DEL FIUME TRONTO

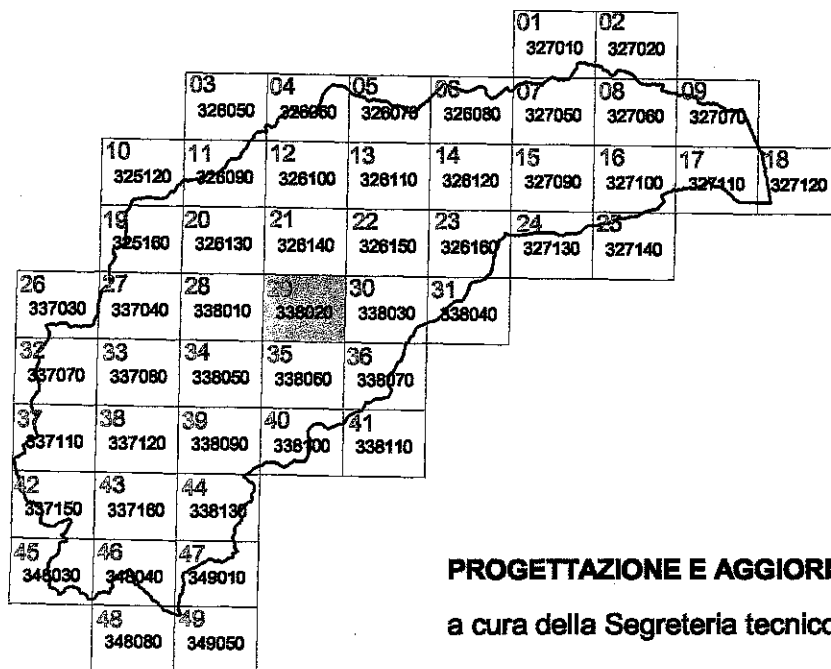
(ADOTTATO CON DELIBERAZIONE DEL COMITATO ISTITUZIONALE N° 3 DEL 07.06.2007)

Tavola n. 10/29

(Sez. n° 338020)

CARTA DEL DISSESTO E DELLE AREE ESONDABILI

Scala 1:10.000




PROGETTAZIONE E AGGIORNAMENTO

a cura della Segreteria tecnico - operativa

AREE A RISCHIO FRANA





AUTORITA' DI BACINO INTERREGIONALE DEL FIUME TRONTO

ALLEG. alla DELIB. N. 172
DEL 29 APR. 2011

Regione Marche - Regione Abruzzo - Regione Lazio

LEGGE del 18.05.1989 n° 183, e s.m.i.

(Norme per il riassetto organizzativo e funzionale della difesa del suolo)

PIANO STRALCIO DI BACINO PER L'ASSETTO IDROGEOLOGICO DEL FIUME TRONTO

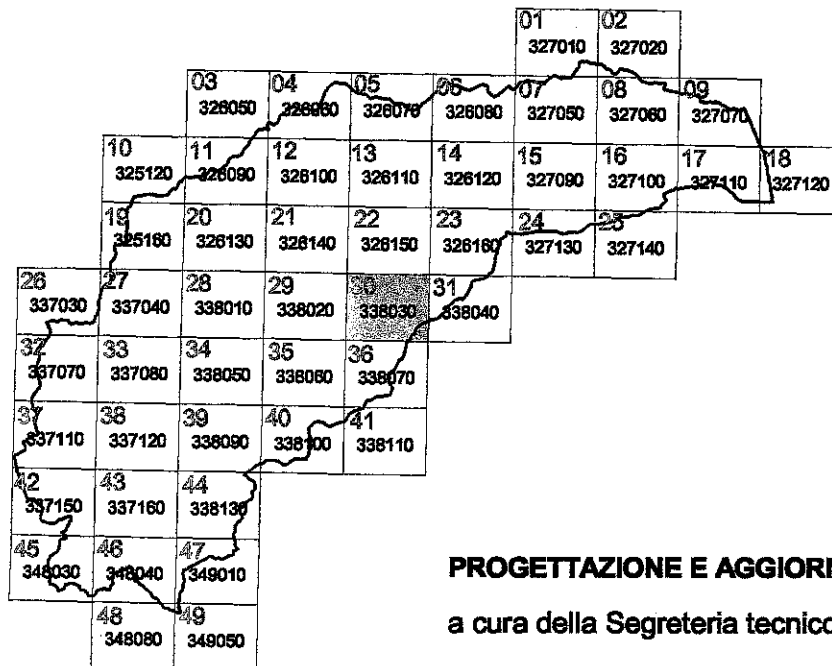
(ADOTTATO CON DELIBERAZIONE DEL COMITATO ISTITUZIONALE N° 3 DEL 07.06.2007)

Tavola n. 10/30

(Sez. n° 338030)

CARTA DEL DISSESTO E DELLE AREE ESONDABILI

Scala 1:10.000



PROGETTAZIONE E AGGIORNAMENTO
a cura della Segreteria tecnico - operativa



AREE A RISCHIO FRANA

SECRETARIA



AUTORITA' DI BACINO INTERREGIONALE DEL FIUME TRONTO

ALLEG. alla DELIB. N. 172

DEL 29 APR 2016

Regione Marche - Regione Abruzzo - Regione Lazio

LEGGE del 18.05.1989 n° 183, e s.m.i.

(Norme per il riassetto organizzativo e funzionale della difesa del suolo)

PIANO STRALCIO DI BACINO PER L'ASSETTO IDROGEOLOGICO DEL FIUME TRONTO

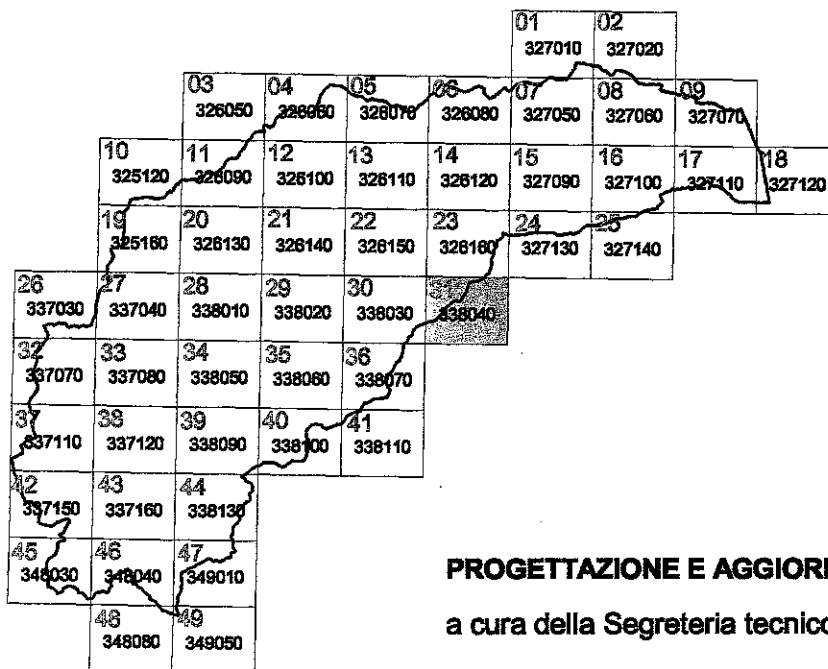
(ADOTTATO CON DELIBERAZIONE DEL COMITATO ISTITUZIONALE N° 3 DEL 07.06.2007)

Tavola n. 10/31

(Sez. n° 338040)

CARTA DEL DISSESTO E DELLE AREE ESONDABILI

Scala 1:10.000




PROGETTAZIONE E AGGIORNAMENTO

a cura della Segreteria tecnico - operativa

AREE A RISCHIO FRANA



SECRETARIO GENERALE



AUTORITA' DI BACINO INTERREGIONALE DEL FIUME TRONTO

ALLEG. alla DELIB. N. 172

Regione Marche - Regione Abruzzo - Regione Lazio DEL 29 APR 2011

LEGGE del 18.05.1989 n° 183, e s.m.i.

(Norme per il riassetto organizzativo e funzionale della difesa del suolo)

PIANO STRALCIO DI BACINO PER L'ASSETTO IDROGEOLOGICO DEL FIUME TRONTO

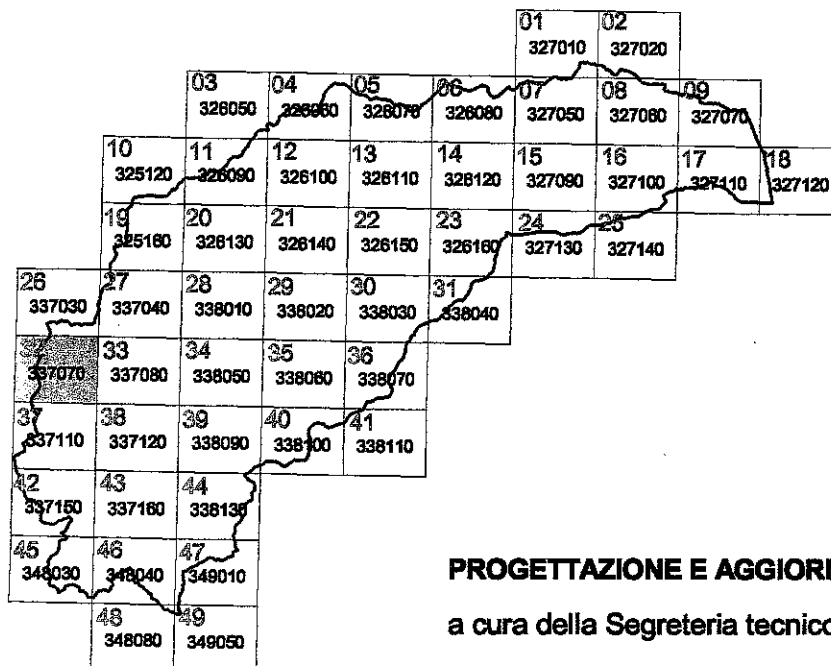
(ADOTTATO CON DELIBERAZIONE DEL COMITATO ISTITUZIONALE N° 3 DEL 07.06.2007)

Tavola n. 10/32

(Sez. n° 337070)

CARTA DEL DISSESTO E DELLE AREE ESONDABILI

Scala 1:10.000




PROGETTAZIONE E AGGIORNAMENTO

a cura della Segreteria tecnico - operativa

AREE A RISCHIO FRANA





AUTORITA' DI BACINO INTERREGIONALE DEL FIUME TRONTO

ALLEG. alla DELIB. N. 172
DEL 29 APR. 2011

Regione Marche - Regione Abruzzo - Regione Lazio

LEGGE del 18.05.1989 n° 183, e s.m.i.

(Norme per il riassetto organizzativo e funzionale della difesa del suolo)

PIANO STRALCIO DI BACINO PER L'ASSETTO IDROGEOLOGICO DEL FIUME TRONTO

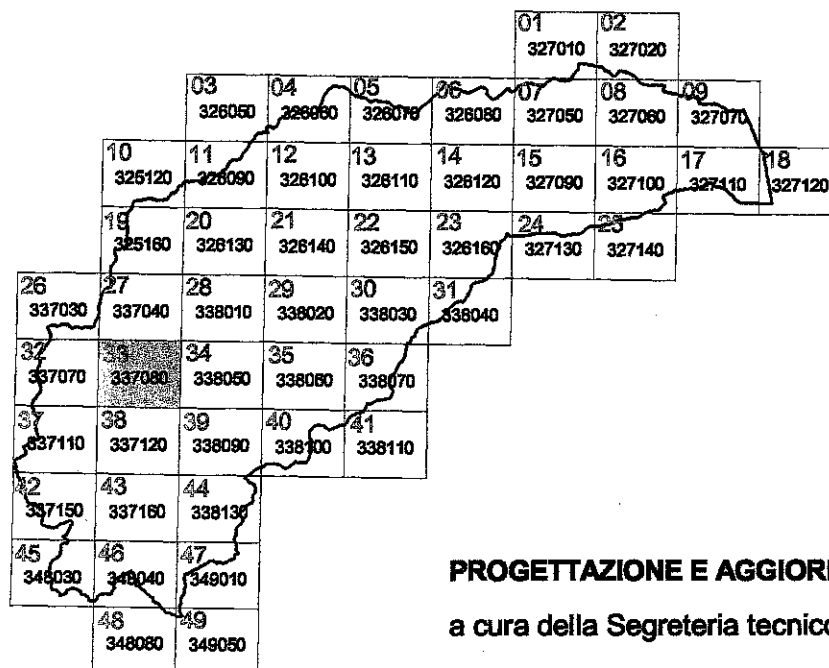
(ADOTTATO CON DELIBERAZIONE DEL COMITATO ISTITUZIONALE N° 3 DEL 07.06.2007)

Tavola n. 10/33

(Sez. n° 337080)

CARTA DEL DISSESTO E DELLE AREE ESONDABILI

Scala 1:10.000




PROGETTAZIONE E AGGIORNAMENTO
a cura della Segreteria tecnico - operativa

AREE A RISCHIO FRANA



SECRETARIO GENERALE



AUTORITA' DI BACINO INTERREGIONALE DEL FIUME TRONTO

ALLEG. alla DELIB. N. 172
DEL 29 APR 2011

Regione Marche - Regione Abruzzo - Regione Lazio

LEGGE del 18.05.1989 n° 183, e s.m.i.

(Norme per il riassetto organizzativo e funzionale della difesa del suolo)

PIANO STRALCIO DI BACINO PER L'ASSETTO IDROGEOLOGICO DEL FIUME TRONTO

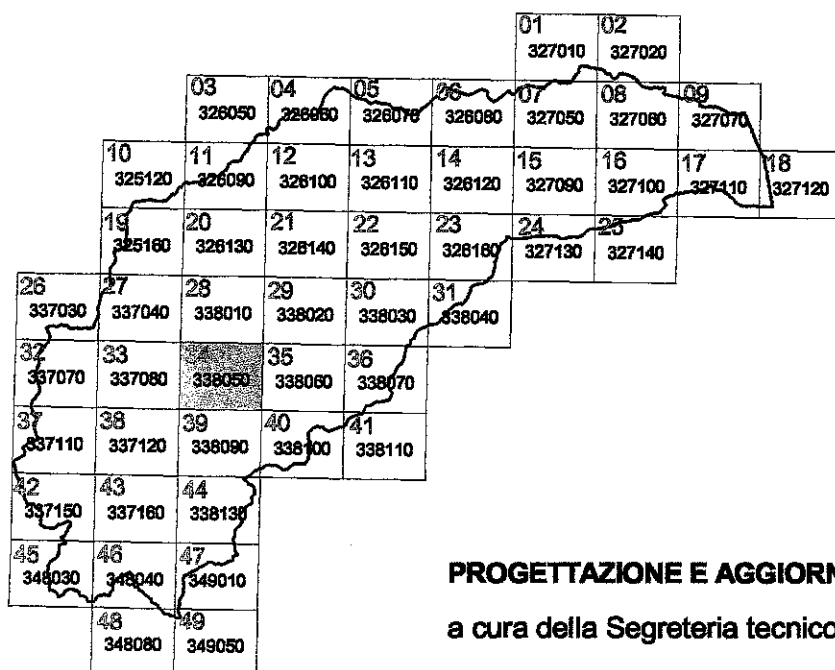
(ADOTTATO CON DELIBERAZIONE DEL COMITATO ISTITUZIONALE N° 3 DEL 07.06.2007)

Tavola n. 10/34

(Sez. n° 338050)

CARTA DEL DISSESTO E DELLE AREE ESONDABILI

Scala 1:10.000




PROGETTAZIONE E AGGIORNAMENTO

a cura della Segreteria tecnico - operativa

AREE A RISCHIO FRANA



SECRETARIO GENERALE
(Dott. Arch. Giancarlo Casini)



AUTORITA' DI BACINO INTERREGIONALE DEL FIUME TRONTO

ALLEG. alla DELIB. N. 1172

DEL 29 APR. 2011

Regione Marche - Regione Abruzzo - Regione Lazio

LEGGE del 18.05.1989 n° 183, e s.m.i.

(Norme per il riassetto organizzativo e funzionale della difesa del suolo)

PIANO STRALCIO DI BACINO PER L'ASSETTO IDROGEOLOGICO DEL FIUME TRONTO

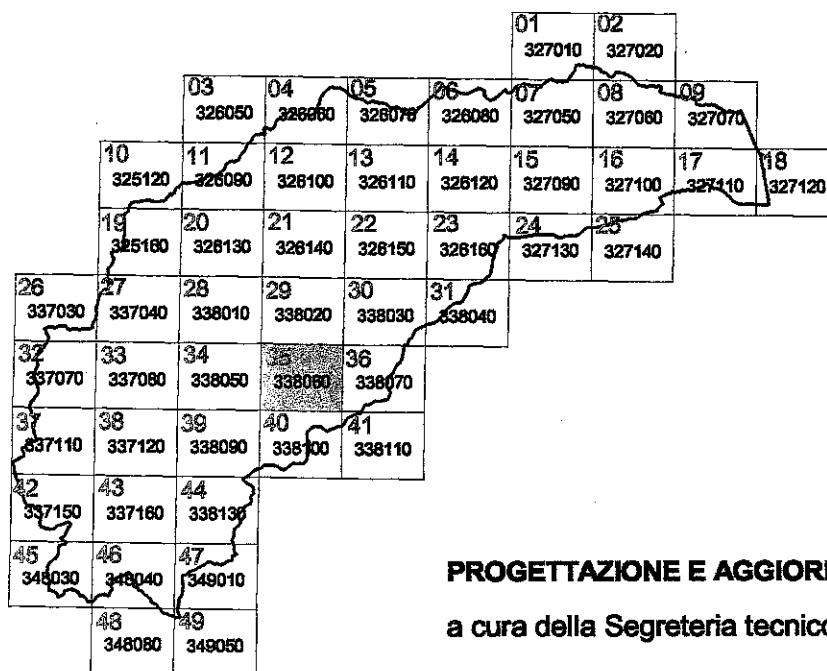
(ADOTTATO CON DELIBERAZIONE DEL COMITATO ISTITUZIONALE N° 3 DEL 07.06.2007)

Tavola n. 10/35

(Sez. n° 338060)

CARTA DEL DISSESTO E DELLE AREE ESONDABILI

Scala 1:10.000




PROGETTAZIONE E AGGIORNAMENTO

a cura della Segreteria tecnico - operativa

AREE A RISCHIO FRANA



SEGRETARIO GENERALE



AUTORITA' DI BACINO INTERREGIONALE DEL FIUME TRONTO

ALLEG. alla DELIB. N° 1172
DEL 29 APR. 2011

Regione Marche - Regione Abruzzo - Regione Lazio

LEGGE del 18.05.1989 n° 183, e s.m.i.

(Norme per il riassetto organizzativo e funzionale della difesa del suolo)

PIANO STRALCIO DI BACINO PER L'ASSETTO IDROGEOLOGICO DEL FIUME TRONTO

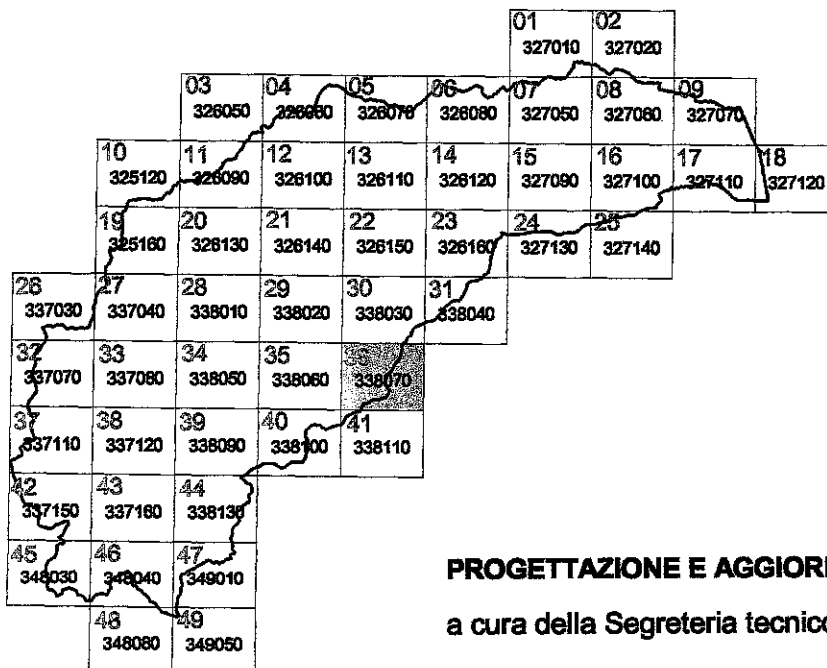
(ADOTTATO CON DELIBERAZIONE DEL COMITATO ISTITUZIONALE N° 3 DEL 07.06.2007)

Tavola n. 10/36

(Sez. n° 338070)

CARTA DEL DISSESTO E DELLE AREE ESONDABILI


Scala 1:10.000



PROGETTAZIONE E AGGIORNAMENTO
a cura della Segreteria tecnico - operativa

AREE A RISCHIO FRANA





AUTORITA' DI BACINO INTERREGIONALE DEL FIUME TRONTO

ALLEG. alla DELIB. N. 1172
DEL 29 APR. 2011

Regione Marche - Regione Abruzzo - Regione Lazio

LEGGE del 18.05.1989 n° 183, e s.m.i.

(Norme per il riassetto organizzativo e funzionale della difesa del suolo)

PIANO STRALCIO DI BACINO PER L'ASSETTO IDROGEOLOGICO DEL FIUME TRONTO

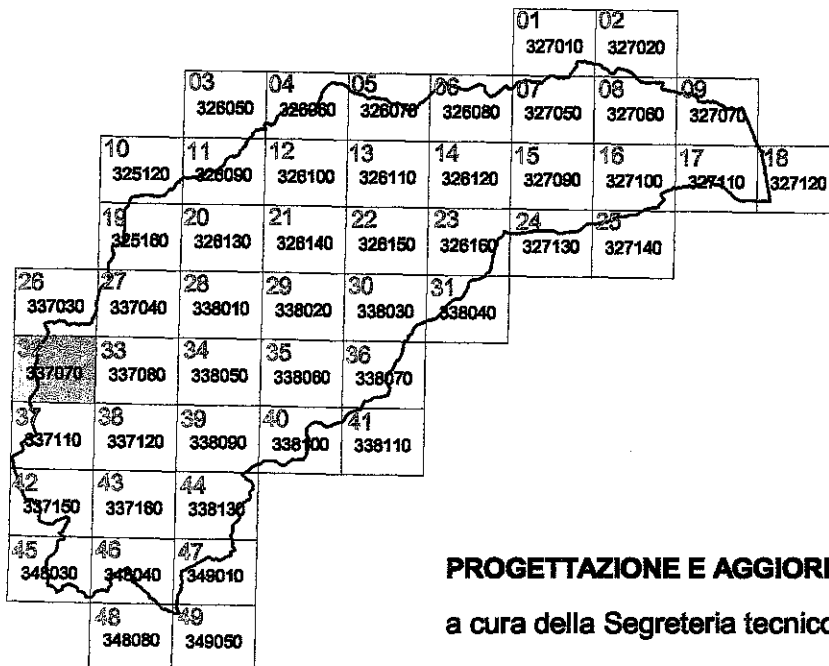
(ADOTTATO CON DELIBERAZIONE DEL COMITATO ISTITUZIONALE N° 3 DEL 07.06.2007)

Tavola n. 10/37

(Sez. n° 337070)

CARTA DEL DISSESTO E DELLE AREE ESONDABILI

Scala 1:10.000




PROGETTAZIONE E AGGIORNAMENTO

a cura della Segreteria tecnico - operativa

AREE A RISCHIO FRANA



SECRETARIA



AUTORITA' DI BACINO INTERREGIONALE DEL FIUME TRONTO

ALLEG. alla DELIB. N. 172
DEL 29 APR. 2011

Regione Marche - Regione Abruzzo - Regione Lazio

LEGGE del 18.05.1989 n° 183, e s.m.i.

(Norme per il riassetto organizzativo e funzionale della difesa del suolo)

PIANO STRALCIO DI BACINO PER L'ASSETTO IDROGEOLOGICO DEL FIUME TRONTO

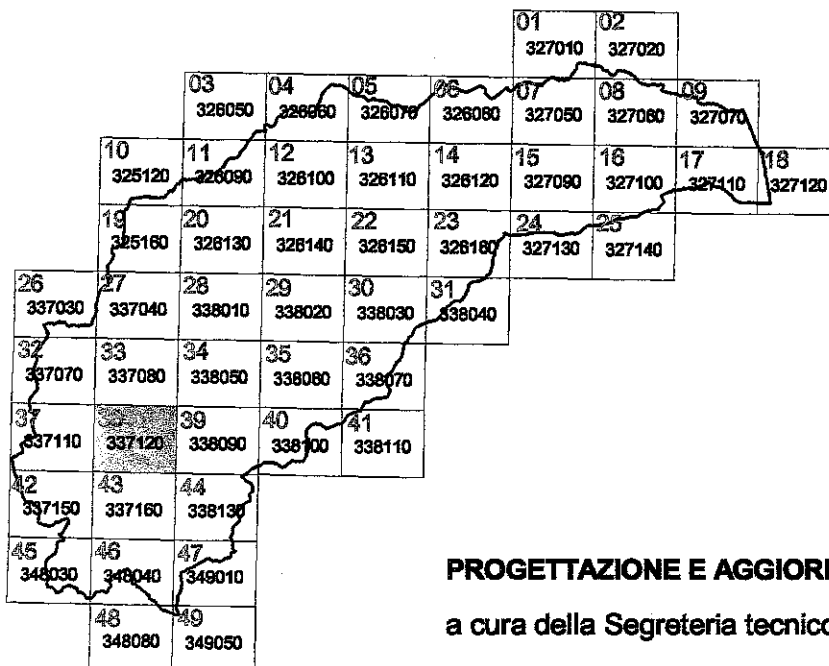
(ADOTTATO CON DELIBERAZIONE DEL COMITATO ISTITUZIONALE N° 3 DEL 07.06.2007)

Tavola n. 10/38

(Sez. n° 337120)


CARTA DEL DISSESTO E DELLE AREE ESONDABILI

Scala 1:10.000



PROGETTAZIONE E AGGIORNAMENTO
a cura della Segreteria tecnico - operativa





AUTORITA' DI BACINO INTERREGIONALE DEL FIUME TRONTO

ALLEG. alla DELIB. N. 172
29 APR. 2011

Regione Marche - Regione Abruzzo - Regione Lazio

LEGGE del 18.05.1989 n° 183, e s.m.i.

(Norme per il riassetto organizzativo e funzionale della difesa del suolo)

PIANO STRALCIO DI BACINO PER L'ASSETTO IDROGEOLOGICO DEL FIUME TRONTO

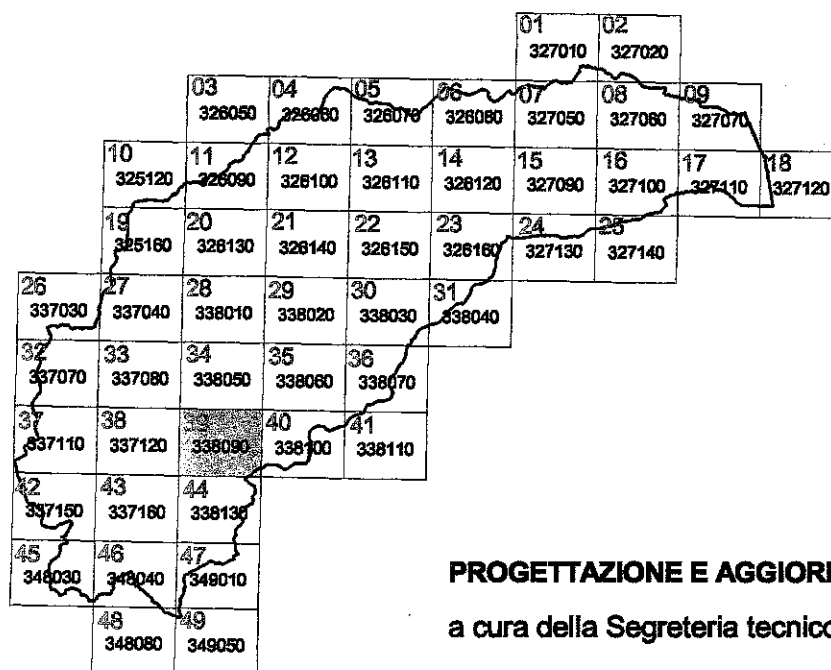
(ADOTTATO CON DELIBERAZIONE DEL COMITATO ISTITUZIONALE N° 3 DEL 07.06.2007)

Tavola n. 10/39

(Sez. n° 338090)

CARTA DEL DISSESTO E DELLE AREE ESONDABILI

Scala 1:10.000




PROGETTAZIONE E AGGIORNAMENTO
a cura della Segreteria tecnico - operativa

AREE A RISCHIO FRANA



SEGRETERIA GENERALE
(Dott. Arch. Giancarlo Casini)



AUTORITA' DI BACINO INTERREGIONALE DEL FIUME TRONTO

ALLEG. alla DELIB. N. 172

DEL 29 APR. 2011

Regione Marche - Regione Abruzzo - Regione Lazio

LEGGE del 18.05.1989 n° 183, e s.m.i.

(Norme per il riassetto organizzativo e funzionale della difesa del suolo)

PIANO STRALCIO DI BACINO PER L'ASSETTO IDROGEOLOGICO DEL FIUME TRONTO

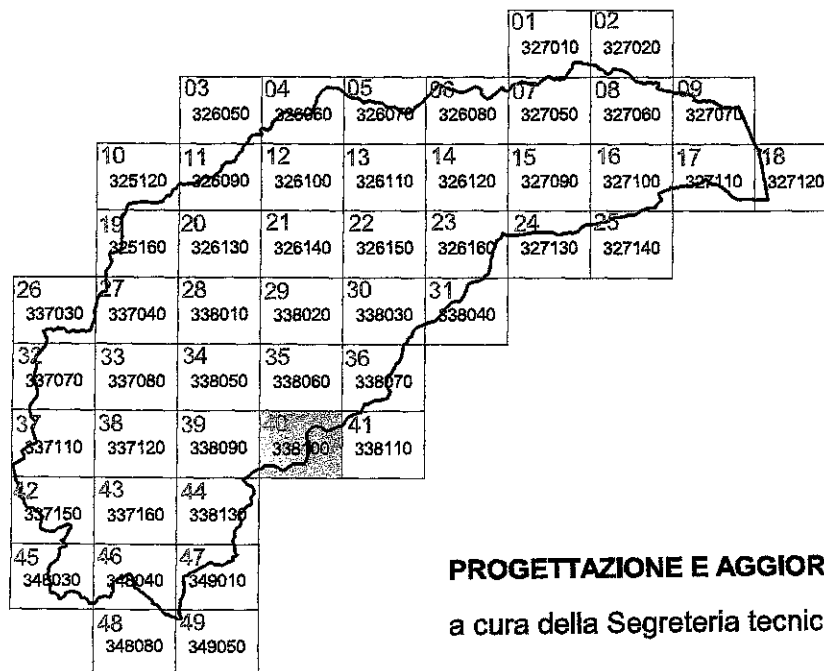
(ADOTTATO CON DELIBERAZIONE DEL COMITATO ISTITUZIONALE N° 3 DEL 07.06.2007)

Tavola n. 10/40

(Sez. n° 338100)

CARTA DEL DISSESTO E DELLE AREE ESONDABILI

Scala 1:10.000




PROGETTAZIONE E AGGIORNAMENTO

a cura della Segreteria tecnico - operativa

AREE A RISCHIO FRANA



SEGRETERIA GENERALE



AUTORITA' DI BACINO INTERREGIONALE DEL FIUME TRONTO

ALLEG. alla DELIB. N. ... 172
DEL 29 APR. 2011

Regione Marche - Regione Abruzzo - Regione Lazio

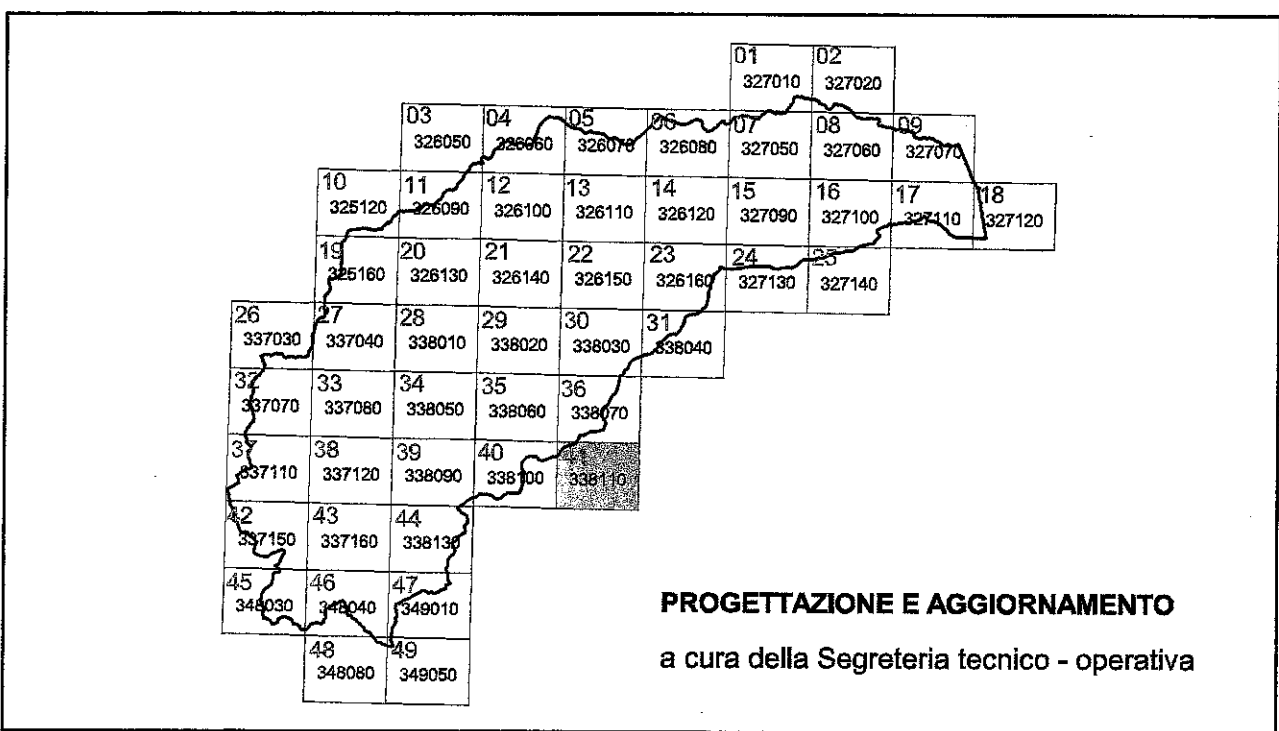
LEGGE del 18.05.1989 n° 183, e s.m.i.

(Norme per il riassetto organizzativo e funzionale della difesa del suolo)

PIANO STRALCIO DI BACINO PER L'ASSETTO IDROGEOLOGICO DEL FIUME TRONTO

(ADOTTATO CON DELIBERAZIONE DEL COMITATO ISTITUZIONALE N° 3 DEL 07.06.2007)


Tavola n. 10/41
(Sez. n° 338110)
CARTA DEL DISSESTO E DELLE AREE ESONDABILI
Scala 1:10.000



AREE A RISCHIO FRANA



SEGRETERIA GENERALE



AUTORITA' DI BACINO INTERREGIONALE DEL FIUME TRONTO

LEG. alla DELIB. N° 172
DEL 29 APR. 2011

Regione Marche - Regione Abruzzo - Regione Lazio

LEGGE del 18.05.1989 n° 183, e s.m.i.

(Norme per il riassetto organizzativo e funzionale della difesa del suolo)

PIANO STRALCIO DI BACINO PER L'ASSETTO IDROGEOLOGICO DEL FIUME TRONTO

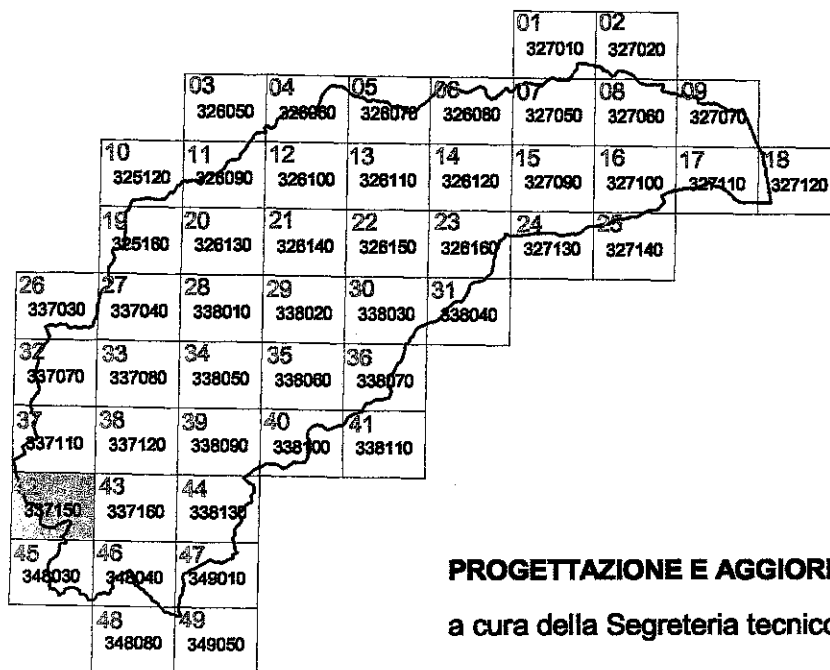
(ADOTTATO CON DELIBERAZIONE DEL COMITATO ISTITUZIONALE N° 3 DEL 07.06.2007)

Tavola n. 10/42

(Sez. n° 337150)

CARTA DEL DISSESTO E DELLE AREE ESONDABILI

Scala 1:10.000




PROGETTAZIONE E AGGIORNAMENTO
a cura della Segreteria tecnico - operativa

AREE A RISCHIO FRANA



SEGRETERIA GENERALE



AUTORITA' DI BACINO INTERREGIONALE DEL FIUME TRONTO

ALLEG. alla DELIB. N. 17
DEL 29 APR. 2011

Regione Marche - Regione Abruzzo - Regione Lazio

LEGGE del 18.05.1989 n° 183, e s.m.i.

(Norme per il riassetto organizzativo e funzionale della difesa del suolo)

PIANO STRALCIO DI BACINO PER L'ASSETTO IDROGEOLOGICO DEL FIUME TRONTO

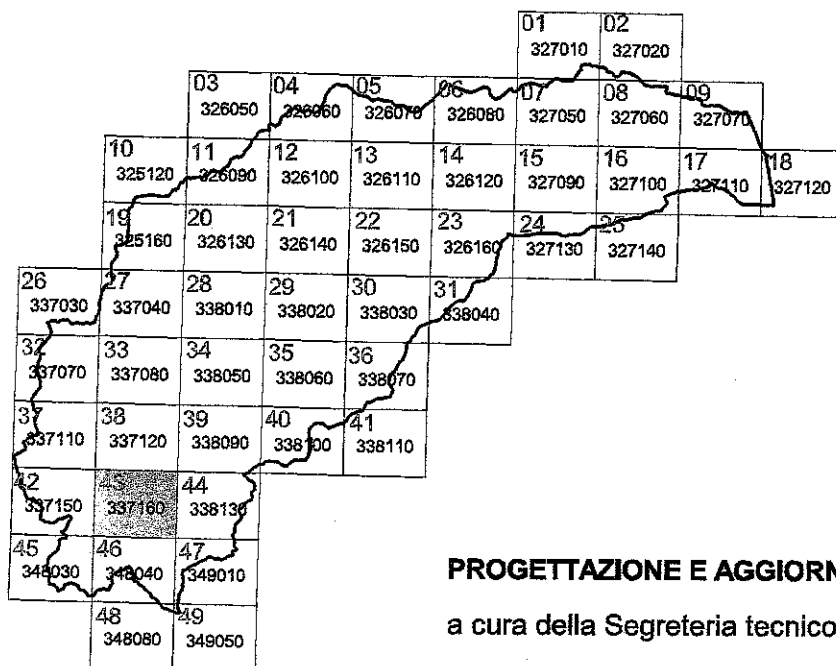
(ADOTTATO CON DELIBERAZIONE DEL COMITATO ISTITUZIONALE N° 3 DEL 07.06.2007)

Tavola n. 10/43

(Sez. n° 337160)

CARTA DEL DISSESTO E DELLE AREE ESONDABILI

Scala 1:10.000




PROGETTAZIONE E AGGIORNAMENTO
a cura della Segreteria tecnico - operativa

AREE A RISCHIO FRANA



SEGRETARIO GENERALE
(Dr. Luca Di Stefano)



AUTORITA' DI BACINO INTERREGIONALE DEL FIUME TRONTO

ALLEG. alla D.P.R. n. 172
DEL 29 APR. 2011

Regione Marche - Regione Abruzzo - Regione Lazio

LEGGE del 18.05.1989 n° 183, e s.m.i.

(Norme per il riassetto organizzativo e funzionale della difesa del suolo)

PIANO STRALCIO DI BACINO PER L'ASSETTO IDROGEOLOGICO DEL FIUME TRONTO

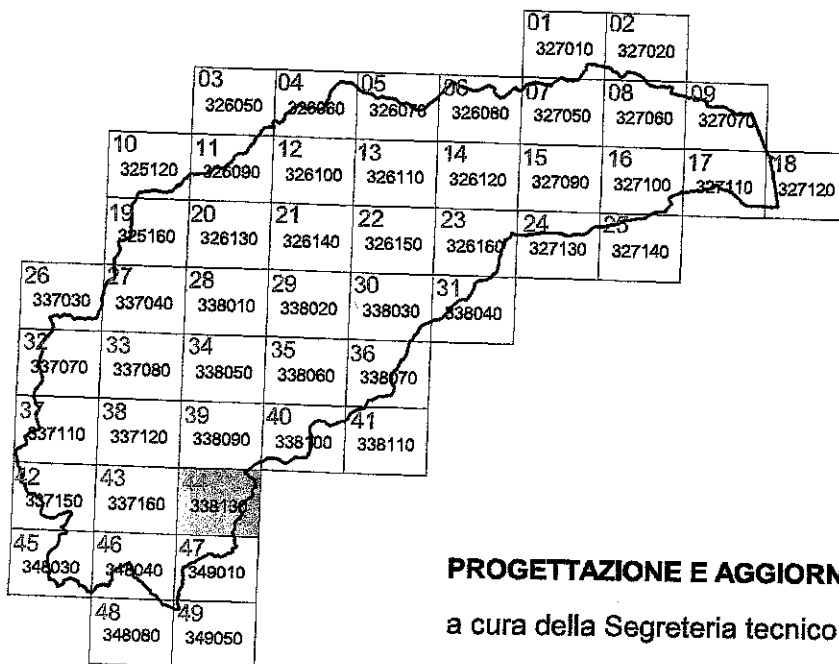
(ADOTTATO CON DELIBERAZIONE DEL COMITATO ISTITUZIONALE N° 3 DEL 07.06.2007)

Tavola n. 10/44

(Sez. n° 338130)

CARTA DEL DISSESTO E DELLE AREE ESONDABILI

Scala 1:10.000




PROGETTAZIONE E AGGIORNAMENTO

a cura della Segreteria tecnico - operativa

AREE A RISCHIO FRANA



SEGRETARIO GENERALE
(Dott. Arch. Gianfranco Gasini)



AUTORITA' DI BACINO INTERREGIONALE DEL FIUME TRONTO

ALLEG. alla DELIB. N. 172

DEL 29 APR. 2011

Regione Marche - Regione Abruzzo - Regione Lazio

LEGGE del 18.05.1989 n° 183, e s.m.i.

(Norme per il riassetto organizzativo e funzionale della difesa del suolo)

PIANO STRALCIO DI BACINO PER L'ASSETTO IDROGEOLOGICO DEL FIUME TRONTO

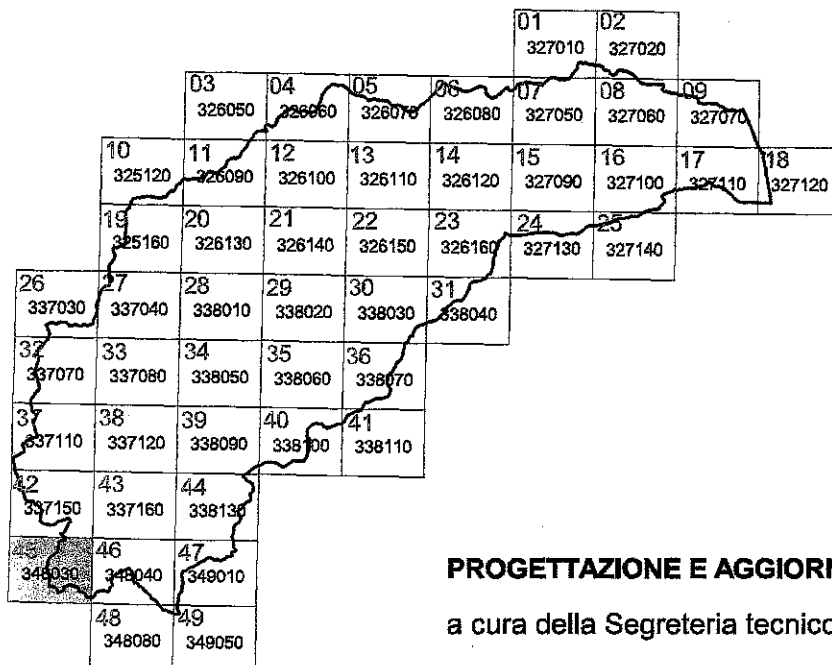
(ADOTTATO CON DELIBERAZIONE DEL COMITATO ISTITUZIONALE N° 3 DEL 07.06.2007)

Tavola n. 10/45

(Sez. n° 348030)

CARTA DEL DISSESTO E DELLE AREE ESONDABILI

Scala 1:10.000




PROGETTAZIONE E AGGIORNAMENTO

a cura della Segreteria tecnico - operativa



SECRETARIO GENERALE



AUTORITA' DI BACINO INTERREGIONALE DEL FIUME TRONTO

ALLEG. alla DELIB. N. 172
DEL 20 APR. 2011

Regione Marche - Regione Abruzzo - Regione Lazio

LEGGE del 18.05.1989 n° 183, e s.m.i.

(Norme per il riassetto organizzativo e funzionale della difesa del suolo)

PIANO STRALCIO DI BACINO PER L'ASSETTO IDROGEOLOGICO DEL FIUME TRONTO

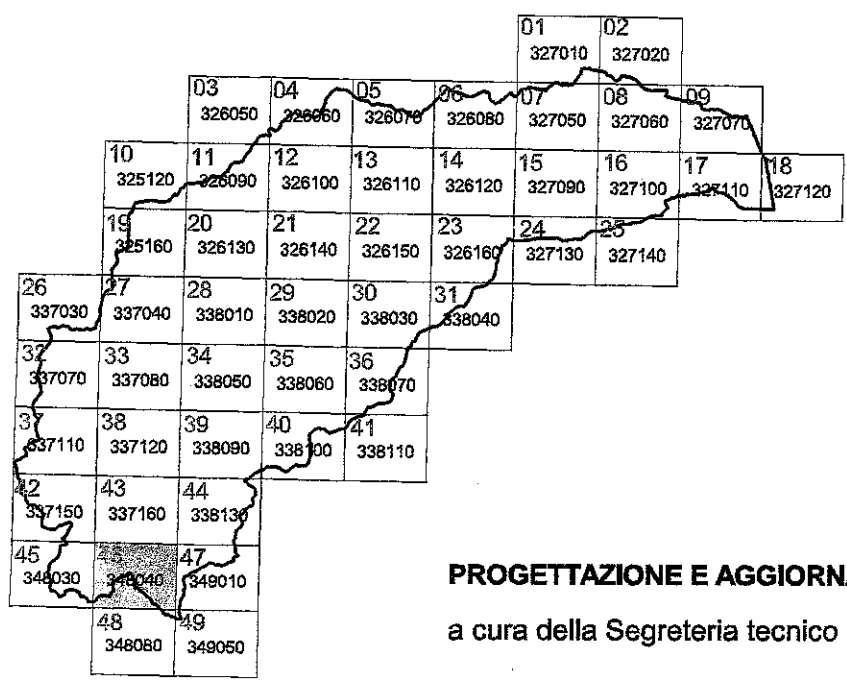
(ADOTTATO CON DELIBERAZIONE DEL COMITATO ISTITUZIONALE N° 3 DEL 07.06.2007)

Tavola n. 10/46

(Sez. n° 348040)


CARTA DEL DISSESTO E DELLE AREE ESONDABILI

Scala 1:10.000



PROGETTAZIONE E AGGIORNAMENTO
a cura della Segreteria tecnico - operativa





AUTORITA' DI BACINO INTERREGIONALE DEL FIUME TRONTO

ALLEG. alla DELIB. N. 1172
DEL 29 APR. 2011

Regione Marche - Regione Abruzzo - Regione Lazio

LEGGE del 18.05.1989 n° 183, e s.m.i.

(Norme per il riassetto organizzativo e funzionale della difesa del suolo)

PIANO STRALCIO DI BACINO PER L'ASSETTO IDROGEOLOGICO DEL FIUME TRONTO

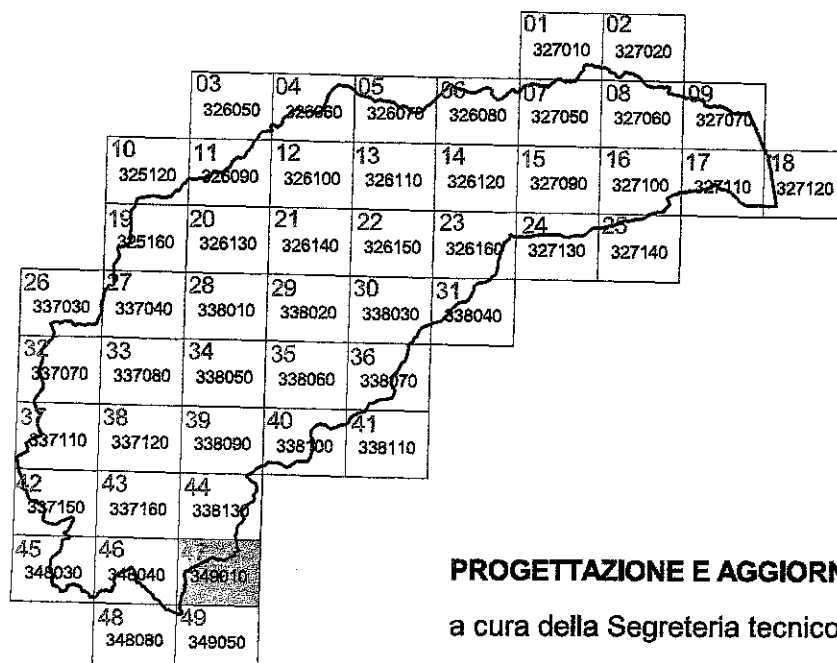
(ADOTTATO CON DELIBERAZIONE DEL COMITATO ISTITUZIONALE N° 3 DEL 07.06.2007)

Tavola n. 10/47

(Sez. n° 349010)

CARTA DEL DISSESTO E DELLE AREE ESONDABILI


Scala 1:10.000



PROGETTAZIONE E AGGIORNAMENTO

a cura della Segreteria tecnico - operativa





AUTORITA' DI BACINO INTERREGIONALE DEL FIUME TRONTO

1172
DEL 29 APR. 2011

Regione Marche - Regione Abruzzo - Regione Lazio

LEGGE del 18.05.1989 n° 183, e s.m.i.

(Norme per il riassetto organizzativo e funzionale della difesa del suolo)

PIANO STRALCIO DI BACINO PER L'ASSETTO IDROGEOLOGICO DEL FIUME TRONTO

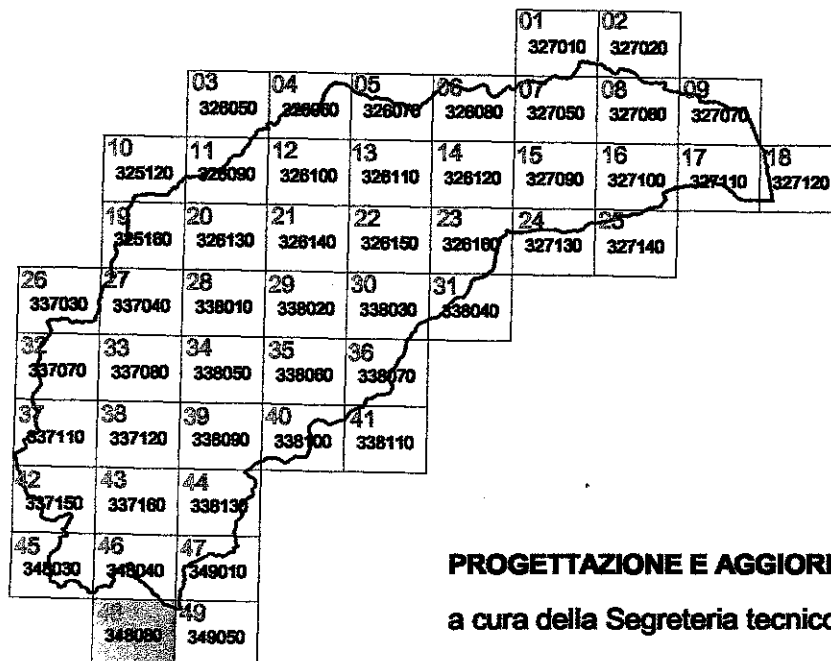
(ADOTTATO CON DELIBERAZIONE DEL COMITATO ISTITUZIONALE N° 3 DEL 07.06.2007)

Tavola n. 10/48

(Sez. n° 348080)

CARTA DEL DISSESTO E DELLE AREE ESONDABILI

Scala 1:10.000




PROGETTAZIONE E AGGIORNAMENTO

a cura della Segreteria tecnico - operativa



AREE A RISCHIO FRANA

SECRETARIA GENERALE



AUTORITA' DI BACINO INTERREGIONALE DEL FIUME TRONTO

ALLEG. alla DELIB. N. 172
DEL 29 APR. 2011

Regione Marche - Regione Abruzzo - Regione Lazio

LEGGE del 18.05.1989 n° 183, e s.m.i.

(Norme per il riassetto organizzativo e funzionale della difesa del suolo)

PIANO STRALCIO DI BACINO PER L'ASSETTO IDROGEOLOGICO DEL FIUME TRONTO

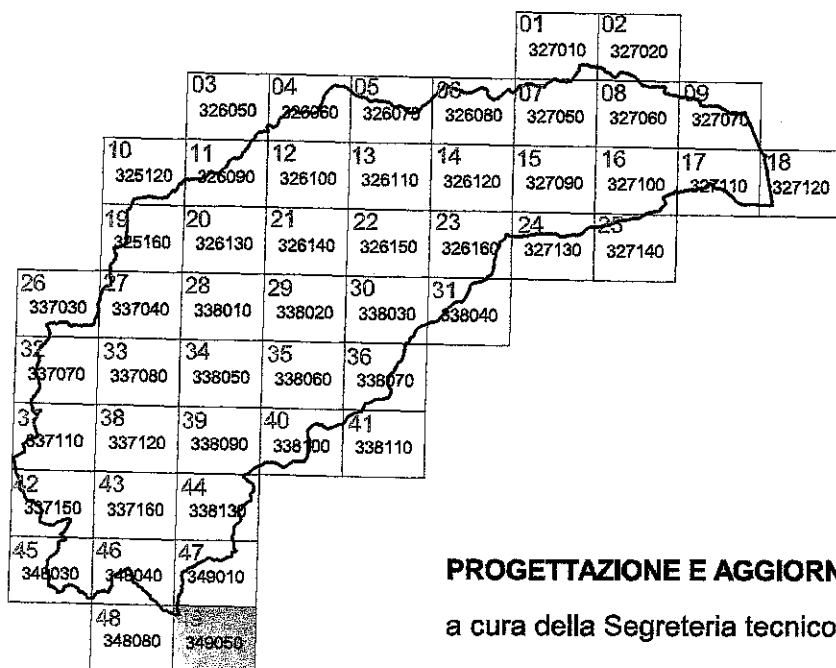
(ADOTTATO CON DELIBERAZIONE DEL COMITATO ISTITUZIONALE N° 3 DEL 07.06.2007)

Tavola n. 10/49

(Sez. n° 349050)

CARTA DEL DISSESTO E DELLE AREE ESONDABILI

Scala 1:10.000



PROGETTAZIONE E AGGIORNAMENTO
a cura della Segreteria tecnico - operativa

