

265 10 GIU. 2011/ra

OGGETTO: Ripartizione patrimoniale e finanziaria dei terreni tra i comuni di Guidonia Montecelio e di Fonte Nuova - L.R n. 25/99 e L.R n. 30/96.

LA GIUNTA REGIONALE

Su proposta dell'Assessore Rapporti con gli Enti Locali e Politiche per la Sicurezza,

- VISTO lo Statuto della Regione Lazio;
- VISTA la L.R. 18 febbraio 2002, n. 6 e successive modificazioni;
- VISTO il Regolamento di organizzazione degli uffici e dei servizi della Giunta Regionale 6 settembre 2002, n. 1 e successive modificazioni;
- VISTA la Legge Costituzionale 18 ottobre 2001, n. 3;
- VISTO il D.P.R. 14 gennaio 1972 n. 1;
- VISTO il D.P.R. 24 luglio 1977, n. 616;
- VISTA la L.R. 30 luglio 1996, n. 30;
- VISTO il Decreto legislativo 18 agosto 2000, n. 267;
- VISTA la L.R. 5 ottobre 1999, n. 25, con la quale è stato istituito il comune di Fonte Nuova per distacco territoriale delle frazioni di Tor Lupara di Mentana e di Santa Lucia di Mentana dal comune di Mentana e della frazione di Tor Lupara di Guidonia Montecelio dal comune di Guidonia Montecelio, la quale, altresì, all'art. 1 prevede che l'istituzione del comune di Fonte Nuova decorra dal 15/10/2001;
- VISTO l'art. 10 della L.R. 30 luglio 1996, n. 30 il quale prevede che, a seguito di modifica delle circoscrizioni territoriali di comuni, la Giunta Regionale, su proposta dell'Assessore competente in materia di rapporti con gli Enti Locali, provvede con propria deliberazione alla definizione dei rapporti patrimoniali ed economici, e del relativo personale, effettuando la separazione patrimoniale ed il riparto delle attività e passività tra i comuni interessati, avvalendosi, per le relative attività istruttorie, di un commissario coadiuvato da uno o più sub-commissari, tutti scelti tra dipendenti regionali;
- VISTA la D.G.R. n. 562 del 25/07/2008 con la quale è stato rinnovato, per 18 mesi, alla Dr.ssa Grazia Maria Traina, funzionario di cat. D in servizio presso il Dipartimento Economico ed Occupazionale, l'incarico di commissario ripartitore per la ripartizione finanziaria,



265 10 GIU. 2011 Ra

patrimoniale e del personale tra i comuni di Fonte Nuova, Guidonia Montecelio e Mentana, e all'Arch. Cosimo Pica l'incarico di sub-commissario quale esperto di usi civici e per l'attività tecnico-peritale per la ripartizione patrimoniale immobiliare;

VISTA

la nota del 24/03/2011 del commissario ripartitore Dott.ssa Grazia Maria Traina, acquisita in pari data al n. 128284 del protocollo regionale, con la quale è stata trasmessa la relazione, completa degli allegati, sull'attività istruttoria svolta in ordine alla ripartizione finanziaria e patrimoniale dei terreni tra i comuni di Guidonia Montecelio e Fonte Nuova;

VISTA

la nota integrativa del commissario Traina del 03/05/2011, acquisita in pari data al n. 188960 del protocollo regionale, con la quale è stata trasmessa la relazione rettificata;

PRESO ATTO

che con verbale del 07/06/2002, sottoscritto dai commissari ripartitori pro-tempore e dai tecnici dei due Comuni, ai sensi della normativa vigente in materia, sono stati determinati, in base agli elementi oggettivi del territorio e della popolazione, i coefficienti generali di ripartizione tra i comuni di Guidonia Montecelio e Fonte Nuova, stabiliti nella percentuale del 97,29% per il Comune di Guidonia Montecelio e nella percentuale del 2,71% per il Comune di Fonte Nuova;

VISTI

gli esiti dell'istruttoria condotta dai commissari ripartitori in ordine alla ripartizione dei terreni tra i comuni di Guidonia Montecelio e Fonte Nuova, riportati nella relazione del 24/03/2011, completa degli allegati e preso atto:

- che i terreni oggetto della ripartizione sono:
 - o i terreni intestati alla vecchia partita catastale n. 1465 del comune di Guidonia Montecelio, elencati nell'allegato A);
 - o i terreni intestati alla vecchia partita catastale n. 2170 del comune di Guidonia Montecelio, elencati nell'allegato B);
 - o i terreni intestati alla partita catastale n. 515 del comune di Guidonia Montecelio, elencati nell'allegato C);
 - o i terreni ex patrimonio E.C.A. e proprietà "Registro Ciccotti", situati nel territorio del comune di Guidonia Montecelio, elencati nell'allegato D);
 - o i terreni acquistati o provenienti da espropri, situati nel territorio del comune di Guidonia Montecelio, elencati nell'allegato E);
 - o i terreni ceduti in diritto di superficie situati nel territorio del comune di Guidonia Montecelio, elencati nell'allegato F);
- che nella porzione di territorio del comune di Fonte Nuova, staccatasi dal comune di Guidonia Montecelio, non ricadono terreni;



265 10 GIU 2011 *fr*

- che il valore complessivo di tutti i terreni, di cui ai suindicati elenchi, situati nel territorio del comune di Guidonia Montecelio, stimato dal sub-commissario arch. Pica alla data del 15/10/2001, è di € 39.738.571,00;
- che sui terreni situati nel territorio di Guidonia Montecelio gravano n. 2 mutui, indicati nell'allegato H), che restano intestati allo stesso comune e il cui complessivo debito residuo alla data dell' 01/01/2002 ammonta a € 1.469.413,36;
- che in relazione ai suddetti mutui il comune di Guidonia Montecelio non percepisce trasferimenti annuali da parte del Ministero dell'Interno;
- che il debito residuo considerato, relativo ai mutui gravanti sui terreni, è quello alla data dell'01/01/2002, in quanto per il periodo che va dal 15/10/2001, data di istituzione del comune di Fonte Nuova, al 31/12/2001, si è già proceduto ad una ripartizione finanziaria tra i due comuni interessati;

CONSIDERATO che in base al principio di territorialità, devono essere attribuiti a ciascun comune i terreni ricadenti nel proprio territorio come delimitato dalla planimetria allegata alla L.R. n. 25 del 5/10/1999 e che, pertanto, dovranno restare attribuiti al comune di Guidonia Montecelio i terreni elencati negli allegati A), B), C), D), E) e F) alla relazione dei commissari ripartitori;

CONSIDERATO altresì, che in base ai coefficienti generali di ripartizione, occorre procedere alla ripartizione finanziaria degli stessi terreni tra i due comuni;

PRESO ATTO della proposta di ripartizione finanziaria dei suddetti terreni, come riepilogata nell'allegato I) alla citata relazione dei commissari, dalla quale risulta:

- che il valore complessivo dei terreni, al netto del debito residuo dei relativi mutui, da ripartire tra i due comuni è di € 38.269.157,64;
- che in base ai coefficienti generali di ripartizione, il valore complessivo dei terreni, al netto del debito residuo dei relativi mutui, spettante al comune di Guidonia Montecelio è di € 37.232.063,47, mentre quello spettante al comune di Fonte Nuova è di € 1.037.094,17;
- che, pertanto, risulta un credito di € 1.037.094,17 del comune di Fonte Nuova nei confronti del comune di Guidonia Montecelio.

PRESO ATTO altresì, che i commissari ripartitori, al fine di verificare la possibilità di addivenire ad una intesa sulla ripartizione in oggetto, hanno sottoposto la proposta di ripartizione ai due comuni interessati con note del 22/12/2010, senza ricevere alcun riscontro;



RITENUTO pertanto, di dover procedere alla ripartizione patrimoniale e finanziaria dei terreni tra i comuni di Guidonia Montecelio e Fonte Nuova, sulla base delle risultanze dell'attività istruttoria svolta dai commissari ripartitori, come sopra riportate

All'unanimità

DELIBERA

1. Di approvare, sulla base degli elementi e dei criteri indicati nelle premesse, la ripartizione patrimoniale dei terreni tra il comune di Guidonia Montecelio e il comune di Fonte Nuova come di seguito riportato:
 - ricadono nel territorio e restano attribuiti al comune di Guidonia Montecelio i terreni elencati negli allegati A), B), C), D), E) e F) alla relazione del commissario e del sub-commissario, che si uniscono alla presente deliberazione, per farne parte integrante e sostanziale, rispettivamente come (All. 1), (All. 2) (All. 3), (All. 4), (All. 5) e (All. 6).
2. Di approvare, sulla base degli elementi e dei criteri indicati nelle premesse, la ripartizione finanziaria relativa ai suddetti terreni, come riepilogata nell'allegato I) alla relazione del commissario e del sub commissario, che si unisce alla presente deliberazione per farne parte integrante e sostanziale (All. 7), dalla quale risulta un credito di € 1.037.094,17 del comune di Fonte Nuova nei confronti del comune di Guidonia Montecelio.
3. Restano intestati al comune di Guidonia Montecelio, che provvederà al pagamento delle relative rate di ammortamento, i mutui di cui all'allegato H) alla relazione del commissario e del sub commissario, che si unisce alla presente deliberazione per farne parte integrante e sostanziale (All. 8).

Avverso il presente provvedimento è ammesso ricorso giurisdizionale innanzi al Tribunale Amministrativo Regionale del Lazio nel termine di giorni 60 (sessanta) dalla comunicazione ovvero ricorso straordinario al Capo dello Stato entro il termine di 120 giorni (centoventi).

La presente deliberazione sarà pubblicata sul Bollettino Ufficiale della Regione Lazio



All. 1.pdf



All. 2.pdf



All. 3.pdf



All. 4.pdf



All. 5.pdf



All. 6.pdf



All. 7.pdf



All. 8.pdf

ROMA 13 GIU. 2011



IL PRESIDENTE: F.to Renata POLVERINI
IL SEGRETARIO: F.to Paolo IACONIS



ALLEG. alla DELIB. N. 265 M
DEL 10 GIU. 2011

ALL. 1



REGIONE
LAZIO

Commissione per la ripartizione finanziaria e patrimoniale tra i comuni di Fonte Nuova, Guidonia Montecelio e Mentana

ALLEGATO "A"
**ALLA RIPARTIZIONE FINANZIARIA E PATRIMONIALE DEI TERRENI
TRA I COMUNI DI GUIDONIA MONTECELIO E FONTE NUOVA**

IL PRESENTE ALLEGATO
E' COMPOSTO DA N° 2 PAGINE
COMPRESO LA PRESENTE

Dipartimento Istituzionale e Territorio
Direzione Regionale Enti Locali - Sicurezza
(Dott.ssa Maria Chiara Coletti)

Relazione tecnica - ripartizione terreni tra i Comuni di Guidonia Montecelio e Fonte Nuova

DELLA
GIUNTA
C.N.E.

ALLEGATO A) - Elenco terreni intestati alla vecchia partita catastale n. 1465

TERRENI IN TERRITORIO DEL COMUNE DI GUIDONIA MONTECELIO						
N°	Località	Foglio	P.lla	Partita	Superficie in mq.	Qualità
1	Le Fosse	21	360	1465	1.350	seminativo
2	Le Fosse	21	1138	1465	2.256	seminativo
3	Le Fosse	25	623	1465	5.300	f.u.a.
TOTALE					8.906	

Il presente documento ALLEGATO n°1
 n. del è composto da
 n. 2 pagine ed è conforme al suo
 originale.

Roma, 18-05-2011

Firma

IL RESPONSABILE DEL PROCEDIMENTO
Dr.ssa Maria Genoveffa Bobbia



Dipartimento Istituzionale e Territorio
 Direzione Regionale Enti Locali - Sicurezza
 (Dott.ssa *Maria Chiara Coletti*)

Roma, 21/12/2010

IL COMMISSARIO
 Dr.ssa Grazia Maria Traina

Grazia Maria Traina

IL SUB COMMISSARIO
 Arch. Cosimo Pica

Cosimo Pica



TERRENI





ALLEG. alla DELIB. N. 265 M
DEL 10 GIU. 2011

ALL. 2



Commissione per la ripartizione finanziaria e patrimoniale tra i comuni di Fonte Nuova, Guidonia Montecelio e Mentana

ALLEGATO "B"
ALLA RIPARTIZIONE FINANZIARIA E PATRIMONIALE DEI TERRENI
TRA I COMUNI DI GUIDONIA MONTECELIO E FONTE NUOVA

IL PRESENTE ALLEGATO
E' COMPOSTO DA N° 2 PAGINE
COMPRESO LA PRESENTE

Dipartimento Istituzionale e Territorio
Direzione Regionale Enti Locali - Sicurezza
(Dott.ssa Maria Chiara Coletti)

Relazione tecnica - ripartizione terreni tra i Comuni di Guidonia Montecelio e Fonte Nuova

ALL. B) - Elenco terreni alla vecchia partita catastale n. 2170

TERRENI IN TERRITORIO DEL COMUNE DI GUIDONIA MONTECELIO						
N°	Località	Foglio	P.la	Partita	Superficie in mq.	Qualità
1	Le Fosse	28	410	2170	1.470	pascolo
2	Le Fosse	29	311	2170	350	seminativo
3	Le Fosse	29	559	2170	2.000	seminativo
TOTALE					3.820	

Il presente documento ALLEGATO 2
 n. 1 del 18-05-2011 è composto da
 n. 2 pagine ed è conforme al suo
 originale.

Firma

Roma, 18-05-2011

IL RESPONSABILE DEL PROCEDIMENTO
Dr.ssa Maria Genovese Poccia



Dipartimento Istituzionale e Territorio
 Direzione Regionale Enti Locali - Sicurezza
 (Dott.ssa Maria Chiara Coletti)

Roma, 21/12/2010

IL COMMISSARIO
 Dr.ssa Grazia Maria Traina

Grazia Maria Traina

IL SUB COMMISSARIO
 Arch. Cosimo Pica

Cosimo Pica


TERRENI





ALLEG. alla DELIB. N. 265 M
DEL 10 GIU. 2011

ALL. 3



Commissione per la ripartizione finanziaria e patrimoniale tra i comuni di Fonte Nuova, Guidonia Montecelio e Mentana

ALLEGATO "C"
ALLA RIPARTIZIONE FINANZIARIA E PATRIMONIALE DEI TERRENI
TRA I COMUNI DI GUIDONIA MONTECELIO E FONTE NUOVA

IL PRESENTE ALLEGATO
E' COMPOSTO DA N° 4 PAGINE
COMPRESO LA PRESENTE

Dipartimento Istituzionale e Territorio
Direzione Regionale Enti Locali - Sicurezza
(Dott.ssa Maria Chiara Coletti)

Relazione tecnica - ripartizione terreni tra i Comuni di Guidonia Montecelio e Fonte Nuova



ANNALI C) - Elenco terreni alla partita catastale n. 515

TERRENI IN TERRITORIO DEL COMUNE DI GUIDONIA MONTECELIO

N° ord.	N° progr	Località	Foglio	P.I.a	Partita	Superficie in mq.	Qualità
1	7	Montecelio	1	15	515	30	fabbr. rurale
2	8	Montecelio	1	224	515	300	fabbr. rurale
3	9	Montecelio	1	241	515	1.430	pasc. cespugl
4	10	Montecelio	1	242	515	2.320	pasc. cespugl
5	11	Montecelio	3	8	515	26.470	pasc. cespugl
6	12	Montecelio	3	10/p	515	20.180	pasc. cespugl
7	13	Montecelio	3	35/p	515	1.810	seminativo
8	14	Montecelio	3	47/p	515	116.600	pasc. cespugl
9	15	Montecelio	3	54/p	515	107.460	pasc. cespugl
10	16	Montecelio	3	93/p	515	2.810	pasc. cespugl
11	17	Montecelio	4	1	515	860	pascolo
12	18	Montecelio	4	2	515	92	incolto prod.
13	19	Montecelio	4	50/p	515	212.550	pasc. cespugl
14	20	Montecelio	4	88	515	2.840	incolto prod.
15	21	Montecelio	4	145	515	5.680	pasc. cespugl
16	22	Montecelio	4	145/p	515	5.680	pasc. cespugl
17	23	Montecelio	4	148/p	515	27.700	pasc. cespugl
18	24	Montecelio	4	290	515	350	semin. arbor
19	25	Montecelio	4	292	515	160	pascolo
20	26	Montecelio	5	80	515	380	fabbr. rurale
21	27	Montecelio	6	59/p	515	1.210	pasc. cespugl
22	28	Montecelio	6	234	515	1.800	pasc. cespugl
23	29	Montecelio	7	392	515	825	seminativo
24	30	Montecelio	8	1	515	140	fabbr. rurale
25	31	Montecelio	9	G	515	720	costr. no ab
26	32	Montecelio	9	4	515	42.160	pascolo
27	33	Montecelio	9	45	515	86	incolto ster.
28	34	Montecelio	9	86	515	150	seminativo
29	35	Montecelio	9	87	515	91	incolto ster.
30	36	Montecelio	9	89	515	130	fabbr. rurale
31	37	Montecelio	9	90	515	390	pascolo
32	38	Montecelio	9	91	515	650	fabbr. rurale
33	39	Montecelio	9	116	515	39	fabbr. rurale
34	40	Montecelio	9	141	515	48	fabbr. rurale
35	41	Montecelio	9	174	515	14.123	semin. arbor
36	42	Montecelio	9	337	515	10.413	incolto ster.
37	43	Montecelio	9	366	515	4.260	fabbr. rurale
38	44	Montecelio	9	434	515	51	fabbr. rurale
39	45	Montecelio	9	516	515	120	fabbr. rurale
40	46	Montecelio	9	805	515	95	fabbr. rurale
41	47	Montecelio	9	1009	515	35	incolto ster.
42	48	Montecelio	10	111/p	515	8.610	seminativo
43	49	Montecelio	11	138	515	260	fabbr. rurale
44	50	Montecelio	12	A	515	9.930	cimitero
45	51	Montecelio	12	22	515	4.440	pascolo
46	52	Montecelio	12	258	515	36	semin. arbor
47	53	Montecelio	13	47/p	515	17.580	pasc. cespugl
48	54	Montecelio	13	57/p	515	5.920	pasc. cespugl
49	55	Montecelio	13	205	515	880	pascolo
50	56	Montecelio	13	400	515	3.621	pascolo arb.
51	57	Montecelio	15	43	515	510	pascolo
52	58	Montecelio	15	234	515	30	pascolo

TERRENI

cut

gr
AP

ALL. C) - Elenco terreni alla partita catastale n. 515

53	59	Montecelio	15	236	515	9.447	pascolo
54	60	Montecelio	16	1	515	817.615	pascolo
55	61	Montecelio	16	48	515	16.845	pascolo
56	62	Montecelio	16	54	515	844	pascolo
57	63	Montecelio	16	55	515	863	pascolo
58	64	Montecelio	16	56	515	750	pascolo
59	65	Montecelio	16	57	515	660	pascolo
60	66	Montecelio	16	60	515	746	pascolo
61	67	Montecelio	16	61	515	995	pascolo
62	68	Montecelio	16	62	515	885	pascolo
63	69	Montecelio	16	63	515	845	pascolo
64	70	Montecelio	16	64	515	730	pascolo
65	71	Montecelio	16	65	515	690	pascolo
66	72	Montecelio	16	66	515	640	pascolo
67	73	Montecelio	16	67	515	780	pascolo
68	74	Montecelio	16	68	515	3.070	pascolo
69	75	Montecelio	16	70	515	715	pascolo
70	76	Montecelio	16	71	515	740	pascolo
71	77	Montecelio	16	72	515	995	pascolo
72	78	Montecelio	16	74	515	840	pascolo
73	79	Montecelio	16	75	515	780	pascolo
74	80	Montecelio	16	76	515	800	pascolo
75	81	Montecelio	16	77	515	790	pascolo
76	82	Montecelio	16	79	515	725	pascolo
77	83	Montecelio	16	84	515	700	pascolo
78	84	Montecelio	16	85	515	1.270	pascolo
79	85	Montecelio	16	86	515	770	pascolo
80	86	Montecelio	16	87	515	710	pascolo
81	87	Montecelio	16	88	515	615	pascolo
82	88	Montecelio	16	91	515	630	pascolo
83	89	Montecelio	16	92	515	265	pascolo
84	90	Montecelio	16	93	515	485	pascolo
85	91	Montecelio	16	123	515	35	pascolo
86	92	Montecelio	16	125	515	51	pascolo
87	93	Montecelio	16	126	515	49	pascolo
88	94	Montecelio	16	128	515	70	pascolo
89	95	Montecelio	16	130	515	52	pascolo
90	96	Montecelio	16	132	515	5.521	pascolo
91	97	Montecelio	16	146	515	412	pascolo
92	98	Montecelio	16	147	515	232	pascolo
93	99	Montecelio	16	148	515	217	pascolo
94	100	Montecelio	16	149	515	412	pascolo
95	101	Montecelio	16	150	515	247	pascolo
96	102	Montecelio	16	151	515	360	pascolo
97	103	Montecelio	16	152	515	754	pascolo
98	104	Montecelio	16	153	515	138	pascolo
99	105	Montecelio	16	154	515	285	pascolo
100	106	Montecelio	16	155	515	270	pascolo
101	107	Montecelio	16	156	515	315	pascolo
102	108	Montecelio	16	157	515	1.597	pascolo
103	109	Montecelio	16	158	515	130	pascolo
104	110	Montecelio	16	159	515	630	pascolo
105	111	Montecelio	16	160	515	45	pascolo
106	112	Montecelio	16	161	515	454	pascolo
107	113	Montecelio	16	162	515	450	pascolo
108	114	Montecelio	16	163	515	807	pascolo

TERRENI

at

gru

PM

ALL. C) - Elenco terreni alla partita catastale n. 515

109	115	Montecelio	16	164	515	308	pascolo
110	116	Montecelio	16	165	515	2.498	pascolo
111	117	Montecelio	16	166	515	742	pascolo
112	118	Montecelio	16	167	515	745	pascolo
113	119	Montecelio	16	168	515	742	pascolo
114	120	Montecelio	16	171	515	317	pascolo
115	121	Montecelio	16	172	515	425	pascolo
116	122	Montecelio	16	173	515	283	pascolo
117	123	Montecelio	16	174	515	459	pascolo
118	124	Montecelio	16	175	515	371	pascolo
119	125	Montecelio	16	176	515	204	pascolo
120	126	Montecelio	16	177	515	170	pascolo
121	127	Montecelio	16	180	515	1.037	pascolo
122	128	Montecelio	17	9	515	680	pascolo
123	129	Montecelio	18	11	515	2.670	pascolo
124	130	Montecelio	18	38	515	90	fu. da accert
125	131	Montecelio	18	45	515	480	fu. da accert
126	132	Montecelio	18	83	515	28	fabbr. rurale
127	133	Montecelio	18	235	515	40	fu. da accert
128	134	Montecelio	18	236	515	35	fu. da accert
129	135	Montecelio	18	237	515	180	fu. da accert
130	136	Montecelio	19	10	515	2.510	seminativo
131	137	Montecelio	19	245	515	120	seminativo
132	138	Montecelio	19	253	515	90	seminativo
133	139	Montecelio	26	26	515	1.740	fabbr. rurale
134	140	Montecelio	26	82	515	1.330	fabbr. rurale
135	141	Montecelio	26	83/p	515	2.308	pasc. cespugli
136	142	Montecelio	26	273	515	37	pasc. cespugli
137	143	Montecelio	29	5	515	26.200	seminativo
138	144	Montecelio	31	32	515	35.114	seminativo
139	145	Montecelio	31	56	515	14.049	seminativo
					TOTALE	1.642.825	Mq.
					TOTALE	164.28.25	Ha

Roma, 21/12/2010

IL COMMISSARIO
Dr.ssa Grazia Maria Traina


IL SUB COMMISSARIO
Arch. Cosimo Pica

Grazia Maria Traina

Cosimo Pica

Il presente documento ALLEGATO 3
n. del è composto da
n. 4 pagine ed è conforme al suo
originale.

Roma, 18-05-2011
Firma
IL RESPONSABILE DEL PROCEDIMENTO
Dr.ssa Maria Genoveffa Bocca



Dipartimento Istituzionale e Territorio
Direzione Regionale Enti Locali - Sicurezza
(Dott.ssa Maria Chiara Coletti)

TERRENI



ALLEG. alla DELIB. N. 265 M
DEL 10 GIU. 2011

ALL. 4



Commissione per la ripartizione finanziaria e patrimoniale tra i comuni di Fonte Nuova, Guidonia Montecelio e Mentana

ALLEGATO "D"
ALLA RIPARTIZIONE FINANZIARIA E PATRIMONIALE DEI TERRENI
TRA I COMUNI DI GUIDONIA MONTECELIO E FONTE NUOVA

IL PRESENTE ALLEGATO
E' COMPOSTO DA N° 5 PAGINE
COMPRESO LA PRESENTE

Dipartimento Istituzionale e Territorio
Direzione Regionale Enti Locali - Sicurezza
(Dott.ssa Maria Chiara Coletti)

Relazione tecnica - ripartizione terreni tra i Comuni di Guidonia Montecelio e Fonte Nuova

ALL.D) - Elenco terreni ex patrimonio E.C.A. e proprietà registro Ciccotti

TERRENI IN TERRITORIO DEL COMUNE DI GUIDONIA MONTECELIO

N° ord.	N° progr	Località	Foglio	P.la	Partita	Superficie in mq.	Qualità
1	146	Le Fosse	9	287/2	2446		
2	147	Le Fosse	13	14	1000000	9090	
3	148	Le Fosse	25	6	551	9140	
4	149	Le Fosse	25	87	4178	510	
5	150	Le Fosse	27	55	1364	1890	
6	151	Le Fosse	27	154	458	2540	
7	152	Le Fosse	27	195	1364	1970	
8	153	Le Fosse	29	1	3913	6330	
9	154	Le Fosse	29	4	148	16820	
10	155	Le Fosse	29	10	1898	1730	fab. rurale
11	156	Le Fosse	29	53	1898		fab. rurale
12	157	Le Fosse	29	74	3913	5240	
13	158	Le Fosse	29	76	3913	7210	
14	159	Le Fosse	29	107	1898	1430	fab. rurale
15	160	Le Fosse	29	108	1898	850	fab. rurale
16	161	Marco Simo	7	57	2847	65	
17	162	Montecelio	1	302	4068	3410	
18	163	Montecelio	3	90	1164	3770	
19	164	Montecelio	3	132	1192	930	
20	165	Montecelio	3	133	1157	1900	
21	166	Montecelio	4	70	10000001	190	
22	167	Montecelio	4	89	10000000	190	
23	168	Montecelio	4	89/2	953		
24	169	Montecelio	4	132	66	880	
25	170	Montecelio	4	139	1898	3690	
26	171	Montecelio	4	141	1898	5130	
27	172	Montecelio	4	251/p	1530	1960	
28	173	Montecelio	5	355	1530	2240	
29	174	Montecelio	6	45	1444	720	
30	175	Montecelio	6	46	1444	2170	
31	176	Montecelio	6	47	1444	31	
32	177	Montecelio	6	48	1444	27	
33	178	Montecelio	6	104	1024	950	
34	179	Montecelio	6	130	1530	10810	
35	180	Montecelio	6	131	1530	5450	
36	181	Montecelio	6	265	1746	360	
37	182	Montecelio	6	266	1697	710	
38	183	Montecelio	6	267	1746	760	
39	184	Montecelio	6	268	1697	1640	
40	185	Montecelio	8	13	3994	650	
41	186	Montecelio	8	89	1687	2620	
42	187	Montecelio	8	116	2277	12010	
43	188	Montecelio	9	34	4046	110	
44	189	Montecelio	9	104/1	551	0	
45	190	Montecelio	9	203	973	230	
46	191	Montecelio	9	278	721	170	
47	192	Montecelio	9	287/2	2447		
48	193	Montecelio	9	296	1860	250	
49	194	Montecelio	9	330	8	38	fa div sub
50	195	Montecelio	9	330/2	229		
51	196	Montecelio	9	331	721	80	
52	197	Montecelio	9	389	229	150	
53	198	Montecelio	9	390	1298	110	
54	199	Montecelio	9	409	1210	120	

TERRENI

CCT

grace

OK



ALL.D) - Elenco terreni ex patrimonio E.C.A. e proprietà registro Ciccotti

55	200	Montecelio	9	426/2	973		
56	201	Montecelio	11	24	1612	3730	
57	202	Montecelio	11	25	1612	13	
58	203	Montecelio	11	26	1612	5460	
59	204	Montecelio	11	62	1000022	2800	
60	205	Montecelio	11	63	195	1710	
61	206	Montecelio	11	65	199	680	
62	207	Montecelio	11	67	747	1630	
63	208	Montecelio	11	68	199	1500	
64	209	Montecelio	11	69	1401	1950	
65	210	Montecelio	11	71	199	1250	
66	211	Montecelio	11	82	129	1080	
67	212	Montecelio	11	91	1075	25	
68	213	Montecelio	11	92	1972	2350	uliveto
69	214	Montecelio	11	93	1075	2670	
70	215	Montecelio	11	105	195	1760	
71	216	Montecelio	11	109	767	1830	
72	217	Montecelio	11	110	767	19	
73	218	Montecelio	11	111	767	3560	
74	219	Montecelio	11	112	767	710	
75	220	Montecelio	12	43	1665	4600	
76	221	Montecelio	12	67/1	551	1070	
77	222	Montecelio	12	93	3987	4790	
78	223	Montecelio	12	94	3893	1030	
79	224	Montecelio	12	95	3893	3500	
80	225	Montecelio	12	108	3893	9265	
81	226	Montecelio	12	121	3893	6020	
82	227	Montecelio	12	124	3893	540	
83	228	Montecelio	12	128	3893	350	
84	229	Montecelio	12	137	3893	295	
85	230	Montecelio	12	142/1	3893	1080	
86	231	Montecelio	12	184	3894	1015	
87	232	Montecelio	12	189	3894	10870	
88	233	Montecelio	12	190	3893	3670	
89	234	Montecelio	12	192	3894	2560	
90	235	Montecelio	12	193	3987	3450	
91	236	Montecelio	14	7	7882	5210	uliveto
92	237	Montecelio	14	8	459	1360	
93	238	Montecelio	14	11	2198	2680	
94	239	Montecelio	14	20	2199	2680	
95	240	Montecelio	14	40	78	4180	
96	241	Montecelio	15	13/p	6221	4230	fu da acc.
97	242	Montecelio	17	1	3987	2570	
98	243	Montecelio	17	33/p	442	9850	
99	244	Montecelio	17	134/p	3655	530	
100	245	Montecelio	17	177	3894	3792	
101	246	Montecelio	17	178	3894	6345	
102	247	Montecelio	17	184	3987	5060	
103	248	Montecelio	17	188	3894	15080	
104	249	Montecelio	17	197	3987	78000	
105	250	Montecelio	22	6	3987	18420	
106	251	Montecelio	29	81	1530	17500	
107	252	Montecelio	2	321	8981	6410	semin arbor
108	253	Montecelio	2	392	2637	170	uliveto
109	254	Montecelio	2	398	5294	3020	semin arbor
110	255	Montecelio	2	424	2079	6450	semin arbor
111	256	Montecelio	2	439	3562	300	bosco ceduo
112	257	Montecelio	3	46	5822	1320	bosco ceduo

TERRENI

CT

Jico

AM

ALL.D) - Elenco terreni ex patrimonio E.C.A. e proprietà registro Ciccotti

113	258	Montecelio	3	67	3034	960	vigneto
114	259	Montecelio	3	69	3034	1010	paso cespugli
115	260	Montecelio	3	142	5774	1370	bosco ceduo
116	261	Montecelio	3	143	5575	1000	bosco ceduo
117	262	Montecelio	3	144	581	1410	bosco ceduo
118	263	Montecelio	4	34	4650	950	pascolo
119	264	Montecelio	4	35	5747	6150	pascolo arb
120	265	Montecelio	4	233	1227	1490	seminativo
121	266	Montecelio	4	245	1780	1130	pascolo
122	267	Montecelio	7	16/c	1787	4790	seminativo
123	268	Montecelio	7	20	9519	2280	seminativo
124	269	Montecelio	7	26	1362	4045	seminativo
125	270	Montecelio	7	28	2371	5086	seminativo
126	271	Montecelio	7	29	5754	608	seminativo
127	272	Montecelio	7	36	5278	100	fabb rurale
128	273	Montecelio	7	47	2919	1030	seminativo
129	274	Montecelio	7	59	2921	1073	seminativo
130	275	Montecelio	7	60	2922	2140	seminativo
131	276	Montecelio	7	61	6160	550	seminativo
132	277	Montecelio	7	62	5278	650	seminativo
133	278	Montecelio	7	65	2924	210	fabb rurale
134	279	Montecelio	7	82	3192	1000	seminativo
135	280	Montecelio	7	176	9281	1380	fu da accert
136	281	Montecelio	9	98/1	434	0	porz di fr
137	282	Montecelio	10	30	9031	940	semin arbor
138	283	Montecelio	10	48	3548	600	seminativo
139	284	Montecelio	10	50	5820	1810	vigneto
140	285	Montecelio	10	51	5820	16	fabb rurale
141	286	Montecelio	10	54	600	3020	semin arbor
142	287	Montecelio	10	206	3325	330	semin arbor
143	288	Montecelio	10	209	3436	1240	seminativo
144	289	Montecelio	13	5	9588	1340	uliveto
145	290	Montecelio	15	90	6219	6600	fu da accert
146	291	Montecelio	16	3	8866	9810	semin arbor
147	292	Montecelio	16	4	4996	2540	semin arbor
148	293	Montecelio	17	5	2127	215393	seminativo
149	294	Montecelio	17	6	2127	160	fabb rurale
150	295	Montecelio	17	7	2598	3795	seminativo
151	296	Montecelio	17	48	3067	230	seminativo
152	297	Montecelio	17	49	3186	460	seminativo
153	298	Montecelio	17	50	3071	300	seminativo
154	299	Montecelio	17	51	3068	300	seminativo
155	300	Montecelio	17	54	3070	488	fu da accert
156	301	Montecelio	17	58	3187	300	seminativo
157	302	Montecelio	17	60	3185	350	seminativo
158	303	Montecelio	17	167	5484	131	seminativo
159	304	Montecelio	17	169	9601	50	seminativo
160	305	Montecelio	20	58	4179	1620	seminativo
161	306	Montecelio	21	31	7625	1270	semin arbor
162	307	Montecelio	22	3	4683	2866	vigneto
163	308	Montecelio	22	4	4683	24	vigneto
164	309	Montecelio	22	5	6016	360	vigneto
165	310	Montecelio	22	83	4683	160	vigneto
166	311	Montecelio	22	84	4684	115	vigneto
167	312	Montecelio	22	85	4685	168	vigneto
168	313	Montecelio	24	8	5405	41800	seminativo
169	314	Montecelio	25	14	1420	6450	vigneto
170	315	Montecelio	25	44	1420	3770	seminativo



ALL.D) - Elenco terreni ex patrimonio E.C.A. e proprietà registro Ciccotti

171	316	Montecelio	25	45	1420	1190	semin arbor
172	317	Montecelio	25	56	1419	2800	vigneto
173	318	Montecelio	25	57	1420	840	vigneto
174	319	Montecelio	25	61	1419	1940	semin arbor
175	320	Montecelio	25	62	1420	360	semin arbor
176	321	Montecelio	27	11	9588	5720	seminativo
177	322	Montecelio	28	11	6339	7420	seminativo
178	323	Montecelio	28	16	5799	288	seminativo
179	324	Montecelio	28	17	1536	32100	seminativo
180	325	Montecelio	28	18	2252	5630	seminativo
181	326	Montecelio	28	31	9238	900	seminativo
182	327	Montecelio	28	37	1316	10140	seminativo
183	328	Montecelio	28	68	5799	60	fabb rurale
184	329	Montecelio	28	69	5798	580	vigneto
185	330	Montecelio	28	70	5798	5150	uliveto
186	331	Montecelio	28	71	2252	2470	vigneto
187	332	Montecelio	28	72	2252	1270	uliveto
188	333	Montecelio	28	75	9238	1360	vigneto
189	334	Montecelio	28	76	9238	1260	seminativo
190	335	Montecelio	28	77	9238	370	vigneto
191	336	Montecelio	28	78	9238	940	seminativo
192	337	Montecelio	28	81	1316	1550	vigneto
193	338	Montecelio	29	22	3656	33190	seminativo
194	339	Montecelio	29	41	5790	3730	seminativo
195	340	Montecelio	29	67	5790	2450	vigneto
196	341	Montecelio	29	68	5790	470	semin arbor
197	342	Montecelio	29	95	5790	3070	semin arbor
198	343	Montecelio	29	111	5790	1370	vigneto
199	344	Montecelio	29	112	5790	430	vigneto
200	345	Montecelio	31	33	2812	110	fabb rurale
201	346	Montecelio	32	17	8884	24365	seminativo
202	347	Montecelio	32	19	3139	1540	seminativo
203	348	Montecelio	32	35	5516	350	seminativo
204	349	Montecelio	32	48	4330	10640	seminativo
205	350	Montecelio	32	51	8884	6850	seminativo
206	351	Montecelio	32	52	4330	8910	seminativo
207	352	Montecelio	32	56	995	5470	seminativo
208	353	Montecelio	32	82	3259	420	seminativo
209	354	Montecelio	32	83	3260	210	seminativo
210	355	Montecelio	32	84	3261	415	seminativo
211	356	Montecelio	32	85	3262	210	seminativo
212	357	Montecelio	32	86	3263	210	fu da accert
213	358	Montecelio	32	87	3264	305	seminativo
214	359	Montecelio	32	89	3364	180	seminativo
215	360	Montecelio	32	90	3365	170	seminativo
216	361	Montecelio	32	91	3366	189	seminativo
217	362	Montecelio	32	92	3367	400	seminativo
218	363	Montecelio	32	93	5557	139	seminativo
					TOTALE	952.587	Mq.
					TOTALE	95.25.87	Ha



Roma, 21/12/2010

IL COMMISSARIO
Dr.ssa Grazia Maria Traina

IL SUB COMMISSARIO
Arch. Cosimo Pica

Grazia Maria Traina

Cosimo Pica

Il presente documento ALLEGATO 4
n. del è composto da
n. 5 pagine ed è conforme al suo
originale.

Roma, 18.05.2017

Firma

IL RESPONSABILE DEL PROCEDIMENTO
Dr.ssa Maria Genoveffa Bocca

TERRENI

Dipartimento Istituzionale e Territorio
Direzione Regionale Enti Locali - Sicurezza
(Dott.ssa Maria Chiara Coletti)





ALLEG. alla DELIB. N. 265 R
DEL 10 GIUG 2011

ALL. 5



Commissione per la ripartizione finanziaria e patrimoniale tra i comuni di Fonte Nuova, Guidonia Montecelio e Mentana

ALLEGATO "E"
ALLA RIPARTIZIONE FINANZIARIA E PATRIMONIALE DEI TERRENI
TRA I COMUNI DI GUIDONIA MONTECELIO E FONTE NUOVA

IL PRESENTE ALLEGATO
E' COMPOSTO DI N° 6 PAGINE
COMPRESO LA PRESENTE

Dipartimento Istituzionale e Territorio
Direzione Regionale Enti Locali - Sicurezza
(Dott.ssa Maria Chiara Coletti)

Relazione tecnica - ripartizione terreni tra i Comuni di Guidonia Montecelio e Fonte Nuova



ALL. E) - Elenco terreni acquistati o provenienti da espropri

TERRENI IN TERRITORIO DEL COMUNE DI GUIDONIA MONTECELIO

N° ord.	N° progr	Località	Foglio	P.lla	Partita	cat	Superficie in mq.	Qualità
1	364	Le Fosse	7	85	1000000	A	10105	
2	365	Le Fosse	7	86	1000000	A	4680	
3	366	Le Fosse	7	87	1000000	A	2095	
4	367	Le Fosse	7	89	1000000	A	4036	
5	368	Le Fosse	14	22	1000000	A	605	
6	369	Le Fosse	14	257	1000000	A	30	
7	370	Le Fosse	14	258	1000000	A	150	
8	371	Le Fosse	14	259	1000000	A	345	
9	372	Le Fosse	14	260	1000000	A	180	
10	373	Le Fosse	14	261	1000000	A	5920	
11	374	Le Fosse	14	262	1000000	A	19057	
12	375	Le Fosse	14	263	1000000	A	5920	
13	376	Le Fosse	14	266	1000000	A	2586	
14	377	Le Fosse	14	267	1000000	A	8700	
15	378	Le Fosse	14	268	1000000	A	411	
16	379	Le Fosse	14	269	1000000	A	2104	
17	380	Le Fosse	17	46	1000000	A	4206	
18	381	Le Fosse	17	60	1000000	A	2204	
19	382	Le Fosse	17	151	1000000	A	349	
20	383	Le Fosse	17	152	1000000	A	595	
21	384	Le Fosse	18	125	1000000	A	3918	
22	385	Le Fosse	18	127	1000000	A	360	
23	386	Le Fosse	18	134	1000000	A	598	
24	387	Le Fosse	18	135	1000000	A	52	
25	388	Le Fosse	18	182	1000000	A	951	
26	389	Le Fosse	18	184	1000000	A	167	
27	390	Le Fosse	21	B	1000000	A	1066	giard pubbl
28	391	Le Fosse	21	105	1000000	A		giard pubbl
29	392	Le Fosse	21	106	1000000	A		giard pubbl
30	393	Le Fosse	21	107	1000000	A		giard pubbl
31	394	Le Fosse	21	108	1000000	A		giard pubbl
32	395	Le Fosse	21	109	1000000	A		giard pubbl
33	396	Le Fosse	21	110	1000000	A		giard pubbl
34	397	Le Fosse	21	111	1000000	A		giard pubbl
35	398	Le Fosse	21	162	1000000	A		giard pubbl
36	399	Le Fosse	22	481	1000000	A	490	
37	400	Le Fosse	22	483	1000000	A	479	
38	401	Le Fosse	22	1078	1000000	A	1672	
39	402	Le Fosse	23	339	1000000	A	2522	seminativo
40	403	Le Fosse	23	361	1000000	A	470	seminativo
41	404	Le Fosse	23	380	1000000	A	56	seminativo
42	405	Le Fosse	23	381	1000000	A	64	seminativo
43	406	Le Fosse	23	385	1000000	A	1588	sem arb irr
44	407	Le Fosse	24	A	1000000	A	4200	giard pubbl
45	408	Le Fosse	24	4/p	1000000	A	22746	seminativo
46	409	Le Fosse	26	A	1000000	A	1334	giard pubbl
47	410	Le Fosse	27	21	1000000	A		giard pubbl
48	411	Le Fosse	27	22	1000000	A		giard pubbl
49	412	Le Fosse	27	23	1000000	A		giard pubbl
50	413	Le Fosse	27	440	1000000	A	847	
51	414	Le Fosse	27	486	1000000	A	50	
52	415	Le Fosse	27	488	1000000	A	32	
53	416	Le Fosse	27	496	1000000	A	9	
54	417	Le Fosse	29	A	1000000	A	976	giard pubbl
55	418	Le Fosse	29	B	1000000	A	2000	giard pubbl

TERRENI

cat

giu

GM



ALL. E) - Elenco terreni acquistati o provenienti da espropri

56	419	Marco Simone	3	A	1000000	A	1000	giard pubbl
57	420	Marco Simone	3	113/p	1000000	A	1670	
58	421	Marco Simone	5	542	1000000	A	4010	
59	422	Marco Simone	5	668	1000000	A	200	
60	423	Marco Simone	11	A	1000000	A	3184	giard pubbl
61	424	Montecelio	6	158/p	1000000	A		giard pubbl
62	425	Montecelio	12	24	1000000	A		cimitero
63	426	Montecelio	12	27/p	1000000	A	1565	cimitero
64	427	Montecelio	12	236	1000000	A	12364	cimitero
65	428	Montecelio	12	316	1000000	A	1585	
66	429	Montecelio	17	153	1000000	A	353	
67	430	Montecelio	18	279/p	1000000	A		giard pubbl
68	431	Montecelio	18	1370	1000000	A	390	
69	432	Montecelio	19	A	1000000	A	535	giard pubbl
70	433	Montecelio	19	13	1000000	A		
71	434	Montecelio	19	275	1000000	A	1400	
72	435	Montecelio	19	278	1000000	A	8	
73	436	Montecelio	19	280	1000000	A	1180	
74	437	Montecelio	19	282	1000000	A		
75	438	Montecelio	19	283	1000000	A		
76	439	Montecelio	19	284	1000000	A		
77	440	Montecelio	19	288	1000000	A		
78	441	Montecelio	19	289	1000000	A		
79	442	Montecelio	19	290	1000000	A		
80	443	Montecelio	19	292	1000000	A	399	
81	444	Montecelio	19	293	1000000	A	268	
82	445	Montecelio	19	295	1000000	A		
83	446	Montecelio	19	296	1000000	A		
84	447	Montecelio	19	305	1000000	A		
85	448	Montecelio	30	389	1000000	A	8830	
86	449	Montecelio	30	390	1000000	A	2370	
87	450	Montecelio	30	423	1000000	A	230	seminativo
88	451	Montecelio	30	470	1000000	A	650	
89	452	Montecelio	30	475	1000000	A	2407	
90	453	Montecelio	30	479	1000000	A	825	
91	454	Montecelio	30	480	1000000	A	734	
92	455	Montecelio	30	481	1000000	A	688	
93	456	Montecelio	30	482	1000000	A	678	
94	457	Montecelio	30	483	1000000	A	695	
95	458	Montecelio	30	507	1000000	A	7144	
96	459	Montecelio	30	508	1000000	A	669	
97	460	Montecelio	30	510	1000000	A	370	
98	461	Montecelio	30	511	1000000	A	354	
99	462	Montecelio	30	513	1000000	A	450	
100	463	Montecelio	30	514	1000000	A	1774	
101	464	Montecelio	31	322	1000000	A	3720	seminativo
102	465	Montecelio	31	325	1000000	A	1640	seminativo
103	466	Montecelio	31	338	1000000	A	900	seminativo
104	467	Montecelio	31	344	1000000	A	80	seminativo
105	468	Montecelio	32	212	1000000	A	222	
106	469	Montecelio	32	481	1000000	A	490	
107	470	Montecelio	32	483	1000000	A	479	
108	471	Montecelio	32	485	1000000	A	740	
109	472	Montecelio	32	487	1000000	A	85	
110	473	Montecelio	32	495	1000000	A	120	
111	474	Montecelio	32	497	1000000	A	890	
112	475	Montecelio	32	502	1000000	A	318	
113	476	Montecelio	32	509	1000000	A	72	

TERRENI

Handwritten signature/initials

Handwritten signature
2
Handwritten initials



ALL. E) - Elenco terreni acquistati o provenienti da espropri

114	477	Montecelio	32	511	1000000	A	36	
115	478	Montecelio	32	513	1000000	A	56	
116	479	Montecelio	32	515	1000000	A	39	
117	480	Montecelio	32	517	1000000	A	22	
118	481	Montecelio	32	519	1000000	A	54	
119	482	Montecelio	32	521	1000000	A	44	
120	483	Montecelio	32	523	1000000	A	7	
121	484	Montecelio	32	525	1000000	A	34	
122	485	Montecelio	32	527	1000000	A	24	
123	486	Montecelio	32	529	1000000	A	22	
124	487	Montecelio	32	531	1000000	A	24	
125	488	Montecelio	32	534	1000000	A	1220	
126	489	Montecelio	32	536	1000000	A	860	
					TOTALE	A	19.21.02	Ha
1	490	Le Fosse	13	14	1000000	C	9090	
2	491	Le Fosse	20	222	1000000	C		
3	492	Le Fosse	20	229	1000000	C		
4	493	Le Fosse	20	345	1000000	C	2226	
5	494	Le Fosse	24	3	1000000	C	486	
6	495	Le Fosse	24	68	1000000	C		
7	496	Le Fosse	24	102	1000000	C		
8	497	Le Fosse	24	104	1000000	C		
9	498	Le Fosse	24	112	1000000	C		
10	499	Le Fosse	24	211	1000000	C		
11	500	Le Fosse	24	212	1000000	C		
12	501	Le Fosse	24	282	1000000	C		
13	502	Le Fosse	24	306	1000000	C		
14	503	Le Fosse	24	406	1000000	C		
15	504	Le Fosse	24	408	1000000	C		
16	505	Le Fosse	24	410	1000000	C		
17	506	Marco Simone	3	55	1000000	C	7378	seminativo
18	507	Marco Simone	3	58	1000000	C	6168	seminativo
19	508	Marco Simone	3	758	1000000	C	180	seminativo
20	509	Marco Simone	3	1539	1000000	C	333	seminativo
21	510	Marco Simone	3	1541	1000000	C	3326	seminativo
22	511	Marco Simone	3	1594	1000000	C	125	seminativo
23	512	Marco Simone	3	1837	1000000	C		
24	513	Marco Simone	3	1838	1000000	C		
25	514	Marco Simone	3	1840	1000000	C		
26	515	Marco Simone	3	1843	1000000	C		
27	516	Marco Simone	3	1845	1000000	C		
28	517	Marco Simone	3	1847	1000000	C		
29	518	Marco Simone	3	1850	1000000	C		
30	519	Marco Simone	3	1851	1000000	C		
31	520	Marco Simone	3	1853	1000000	C		
32	521	Marco Simone	3	1855	1000000	C		
33	522	Marco Simone	3	1857	1000000	C		
34	523	Marco Simone	3	2463	1000000	C	291	seminativo
35	524	Marco Simone	3	2693	1000000	C	73	seminativo
36	525	Marco Simone	3	2694	1000000	C	66	seminativo
37	526	Marco Simone	3	2695	1000000	C	61	seminativo
38	527	Marco Simone	3	3684	1000000	C	1703	seminativo
39	528	Marco Simone	3	3686	1000000	C	154	seminativo
40	529	Marco Simone	3	3941	1000000	C		
41	530	Marco Simone	3	3944	1000000	C		
42	531	Marco Simone	3	3947	1000000	C		
43	532	Marco Simone	3	3954	1000000	C		
44	533	Marco Simone	3	3961	1000000	C		

TERRENI

CAF

CAF



E) - Elenco terreni acquistati o provenienti da espropri

45	534	Marco Simone	3	3964	1000000	C	
46	535	Marco Simone	12	24	1000000	C	3723
47	536	Marco Simone	12	150	1000000	C	10070
48	537	Marco Simone	12	151	1000000	C	3397
49	538	Marco Simone	12	157	1000000	C	3670
50	539	Marco Simone	12	159	1000000	C	6362
51	540	Marco Simone	12	164	1000000	C	455
52	541	Marco Simone	12	168	1000000	C	1685
53	542	Marco Simone	12	169	1000000	C	1
54	543	Marco Simone	12	177	1000000	C	13599
55	544	Marco Simone	12	178	1000000	C	599
56	545	Marco Simone	12	179	1000000	C	598
57	546	Marco Simone	12	182	1000000	C	2830
58	547	Marco Simone	12	186	1000000	C	7750
59	548	Marco Simone	12	188	1000000	C	13550
60	549	Marco Simone	12	197	1000000	C	7646
61	550	Marco Simone	12	201	1000000	C	1298
62	551	Marco Simone	12	202	1000000	C	1720
63	552	Marco Simone	12	208	1000000	C	16500
64	553	Marco Simone	12	212	1000000	C	2900
65	554	Montecelio	4	70	1000000	C	190
66	555	Montecelio	4	89	1000000	C	190 fa div sub
67	556	Montecelio	7	8/r	1000000	C	15690
68	557	Montecelio	7	595	1000000	C	6420
69	558	Montecelio	7	848	1000000	C	5631
70	559	Montecelio	7	849	1000000	C	4040
71	560	Montecelio	7	852	1000000	C	1620
72	561	Montecelio	7	962	1000000	C	18
73	562	Montecelio	7	984	1000000	C	68
74	563	Montecelio	7	985	1000000	C	71
75	564	Montecelio	11	62	1000000	C	2800
76	565	Montecelio	20	291	1000000	C	4065
77	566	Montecelio	20	293	1000000	C	8125
78	567	Montecelio	31	23	1000000	C	110
79	568	Montecelio	31	265	1000000	C	216 seminativo
80	569	Montecelio	31	396	1000000	C	2359 sem arb irrig
81	570	Montecelio	31	494	1000000	C	697 seminativo
82	571	Montecelio	31	519	1000000	C	597
83	572	Montecelio	31	521	1000000	C	596
84	573	Montecelio	31	522	1000000	C	300
85	574	Montecelio	31	523	1000000	C	464
86	575	Montecelio	31	528	1000000	C	50
87	576	Montecelio	31	551	1000000	C	115
88	577	Montecelio	31	555	1000000	C	50
89	578	Montecelio	31	556	1000000	C	10
90	579	Montecelio	31	557	1000000	C	1287
91	580	Montecelio	31	561	1000000	C	1659
92	581	Montecelio	31	562	1000000	C	2
93	582	Montecelio	31	565	1000000	C	137
94	583	Montecelio	31	568	1000000	C	20
95	584	Montecelio	31	569	1000000	C	13
96	585	Montecelio	31	577	1000000	C	120
97	586	Montecelio	31	579	1000000	C	160
98	587	Montecelio	31	581	1000000	C	660
99	588	Montecelio	31	584	1000000	C	511
100	589	Montecelio	31	585	1000000	C	2296
101	590	Montecelio	31	587	1000000	C	161
102	591	Montecelio	31	589	1000000	C	30

TERRENI

CAT

fin
4
PM



ALL. E) - Elenco terreni acquistati o provenienti da espropri

103	592	Montecelio	31	598	1000000	C	15
104	593	Montecelio	31	601	1000000	C	1064
105	594	Montecelio	31	602	1000000	C	1700
106	595	Montecelio	31	603	1000000	C	404
107	596	Montecelio	31	604	1000000	C	231
108	597	Montecelio	31	606	1000000	C	392
109	598	Montecelio	31	620	1000000	C	316
110	599	Montecelio	31	622	1000000	C	60
111	600	Montecelio	31	623	1000000	C	15
112	601	Montecelio	31	624	1000000	C	308
113	602	Montecelio	31	625	1000000	C	253
114	603	Montecelio	31	627	1000000	C	136
115	604	Montecelio	31	628	1000000	C	108
116	605	Montecelio	31	629	1000000	C	22
117	606	Montecelio	31	630	1000000	C	1407
118	607	Montecelio	31	631	1000000	C	903
119	608	Montecelio	31	632	1000000	C	248
120	609	Montecelio	31	633	1000000	C	72
					TOTALE	C	19.92.15 Ha
1	610	Le Fosse	10	129	1000000	B	
2	611	Le Fosse	16	316/p	1000000	B	14000
3	612	Le Fosse	20	342	1000000	B	8026
4	613	Le Fosse	20	343	1000000	B	238
5	614	Le Fosse	25	665	1000000	B	41083
6	615	Le Fosse	25	676	1000000	B	526
7	616	Le Fosse	26	577	1000000	B	11000
8	617	Le Fosse	26	592	1000000	B	160
9	618	Le Fosse	26	593	1000000	B	774
10	619	Marco Simone	3	113	1000000	B	
11	620	Marco Simone	3	2690	1000000	B	5754
12	621	Marco Simone	3	2692	1000000	B	100
13	622	Marco Simone	3	3857	1000000	B	1056
14	623	Marco Simone	3	3858	1000000	B	9485
15	624	Marco Simone	3	3861	1000000	B	1235
16	625	Marco Simone	3	3863	1000000	B	4180
17	626	Marco Simone	3	3865	1000000	B	150
18	627	Marco Simone	3	4499	1000000	B	1758
19	628	Marco Simone	11	165	1000000	B	3400
20	629	Marco Simone	11	165	1000000	B	6200
21	630	Montecelio	4	81/p	1000000	B	352
22	631	Montecelio	4	82	1000000	B	1500
23	632	Montecelio	4	253/p	1000000	B	600
24	633	Montecelio	4	346/p	1000000	B	682
25	634	Montecelio	7	11	1000000	B	5206 seminativo
26	635	Montecelio	7	12	1000000	B	6340
27	636	Montecelio	7	42	1000000	B	3611 seminativo
28	637	Montecelio	7	963	1000000	B	
					TOTALE	B	12.74.16 Ha



Roma, 21/12/2010

IL COMMISSARIO
Dr.ssa Grazia Maria Traina

IL SUB COMMISSARIO
Arch. Cosimo Pica

Il presente documento ... **ALLEGATO 5** ...
 n. del è composto da
 n. **5** pagine ed è conforme al suo
 originale.
 Roma, **18-05-2011**
 Firma
 Dr.ssa Maria Granovetta Babiloni

Grazia Maria Traina

Cosimo Pica

TERRENI

Dipartimento Istituzionale e Territorio
Direzione Regionale Enti Locali - Sicurezza
(Dott.ssa Maria Chiara Coletti)





ALLEG. alla DELIB. N. 265 M
DEL 10 GIU. 2011

ALL. 6



Commissione per la ripartizione finanziaria e patrimoniale tra i comuni di Fonte Nuova, Guidonia Montecelio e Mentana

ALLEGATO "F"
ALLA RIPARTIZIONE FINANZIARIA E PATRIMONIALE DEI TERRENI
TRA I COMUNI DI GUIDONIA MONTECELIO E FONTE NUOVA

IL PRESENTE ALLEGATO
E' COMPOSTO DI N. 5 PAGINE
COMPRESO LA PRESENTÉ

Dipartimento Istituzionale e Territorio
Direzione Regionale Enti Locali - Sicurezza
(Dott.ssa Maria Chiara Coletti)

ALLEGATO F) - Elenco terreni ceduti in diritto di superficie

TERRENI IN TERRITORIO DEL COMUNE DI GUIDONIA MONTECELIO

N° ord.	N° progr	Località	Foglio	P.lla	Partita	Superficie	Qualità	MICI
1	638	Le Fosse	23	259	10000010	160		A
2	639	Le Fosse	23	261	10000010	1965		A
3	640	Le Fosse	23	281	10000009			A
4	641	Le Fosse	23	282	10000009			A
5	642	Le Fosse	23	285	10000009			A
6	643	Le Fosse	23	303	10000013			A
7	644	Le Fosse	23	304	10000013			A
8	645	Marco Simone	12	104	10000030	455		B
9	646	Marco Simone	12	152	10000033	3319		B
10	647	Marco Simone	12	153	10000032	4763		B
11	648	Marco Simone	12	154	10000029	3129		B
12	649	Marco Simone	12	155	10000028	4788		B
13	650	Marco Simone	12	156	10000027	3767		B
14	651	Marco Simone	12	158	10000035	4255		B
15	652	Marco Simone	12	160	10000050	196		B
16	653	Marco Simone	12	161	10000046	879		B
17	654	Marco Simone	12	162	10000045	573		B
18	655	Marco Simone	12	163	10000031	495		B
19	656	Marco Simone	12	165	10000044	487		B
20	657	Marco Simone	12	166	10000026	574		B
21	658	Marco Simone	12	167	10000023	702		B
22	659	Marco Simone	12	170	10000046	2136		B
23	660	Marco Simone	12	171	10000045	2563		B
24	661	Marco Simone	12	172	10000031	2542		B
25	662	Marco Simone	12	173	10000030	2565		B
26	663	Marco Simone	12	174	10000044	2536		B
27	664	Marco Simone	12	175	10000026	2445		B
28	665	Marco Simone	12	176	10000023	2357		B
29	666	Marco Simone	12	180	10000025	3895		B
30	667	Marco Simone	12	181	10000024	3601		B
31	668	Marco Simone	12	183	10000022	3031		B
32	669	Marco Simone	12	184	10000036	1292		B
33	670	Marco Simone	12	185	10000037	3144		B
34	671	Marco Simone	12	189	10000054	3015		B
35	672	Marco Simone	12	190	10000049	3031		B
36	673	Marco Simone	12	191	10000048	2997		B
37	674	Marco Simone	12	192	10000047	34		B
38	675	Marco Simone	12	193	10000038	3001		B
39	676	Marco Simone	12	194	10000039	3055		B
40	677	Marco Simone	12	195	10000041	3650		B
41	678	Marco Simone	12	196	10000053	4692		B
42	679	Marco Simone	12	198	10000042	635		B
43	680	Marco Simone	12	199	10000036	1726		B
44	681	Marco Simone	12	200	10000037	2653		B
45	682	Marco Simone	12	203	10000050	3503		B
46	683	Marco Simone	12	204	10000042	41		B
47	684	Marco Simone	12	205	10000051	1457		B
48	685	Marco Simone	12	206	10000048	34		B
49	686	Marco Simone	12	207	10000047	3093		B
50	687	Marco Simone	12	218	10000042	593		B
51	688	Marco Simone	12	219	10000043	5		B
52	689	Marco Simone	12	220	10000043	3300		B

TERRENI

Cef

gim

AK

ALLEGATO F) - Elenco terreni ceduti in diritto di superficie

53	690	Marco Simone	12	221	10000042	3062		B
54	691	Marco Simone	12	222	10000052	3035		B
55	692	Marco Simone	12	223	10000052	3035		B
56	693	Marco Simone	12	224	10000051	1576		B
57	694	Marco Simone	13	27/b	10000001			B
58	695	Marco Simone	13	27/d	10000001			B
59	696	Marco Simone	13	28/b	10000001			B
60	697	Marco Simone	13	28/d	10000001			B
61	698	Marco Simone	13	29/a	10000001			B
62	699	Marco Simone	13	30/c	10000001			B
63	700	Marco Simone	13	31/h	10000001			B
64	701	Marco Simone	13	229/e	10000001			B
65	702	Marco Simone	13	273/a	10000001			B
66	703	Marco Simone	13	295/d	10000001			B
67	704	Marco Simone	13	330/d	10000001			B
68	705	Montecelio	4	70	10000001	190		C
69	706	Montecelio	4	89	10000000	190	fa div sub	C
70	707	Montecelio	7	11	10000023	5206	seminativo	C
71	708	Montecelio	7	12	10000023	6340		C
72	709	Montecelio	7	15/g	10000003	9600		C
73	710	Montecelio	7	42	10000023	3611	seminativo	C
74	711	Montecelio	7	45/f	10000003	220		C
75	712	Montecelio	7	474	10000012	2540	seminativo	C
76	713	Montecelio	7	564	10000019	1836		C
77	714	Montecelio	7	566	10000011	3800		C
78	715	Montecelio	7	567	10000007	4940		C
79	716	Montecelio	7	575	10000020	1040		C
80	717	Montecelio	7	580	10000002	400		C
81	718	Montecelio	7	581	10000002	155		C
82	719	Montecelio	7	584	10000002	80		C
83	720	Montecelio	7	586	10000021	2890		C
84	721	Montecelio	7	587	10000005	2720		C
85	722	Montecelio	7	591	10000020	140		C
86	723	Montecelio	7	593	10000004	5460		C
87	724	Montecelio	7	594	10000016	2070		C
88	725	Montecelio	7	598	10000008	4140		C
89	726	Montecelio	7	600	10000018	2070		C
90	727	Montecelio	7	626	10000020	3481		C
91	728	Montecelio	11	62	10000022	2800		C
92	729	Montecelio	13	28/c	10000017	30		C
93	730	Montecelio	13	28/e	10000017	1		C
94	731	Montecelio	13	29/d	10000017	490		C
95	732	Montecelio	13	30	10000014	767		C
96	733	Montecelio	13	30/a	10000014	767		C
97	734	Montecelio	13	31/a	10000015	558		C
98	735	Montecelio	13	31/b	10000015	150		C
99	736	Montecelio	13	31/f	10000015	35		C
100	737	Montecelio	13	32/a	10000015	175		C
101	738	Montecelio	13	33/p	10000015	100		C
102	739	Montecelio	13	34/a	10000015	145		C
103	740	Montecelio	13	34/b	10000015	155		C
104	741	Montecelio	13	35/a	10000015	120		C
105	742	Montecelio	13	35/c	10000015	12		C
106	743	Montecelio	13	36/a	10000017	1154		C
107	744	Montecelio	13	36/c	10000008	90		C
108	745	Montecelio	13	36/g	10000008	1		C

TERRENI

Cef

gim

AM



ALLEGATO F) - Elenco terreni ceduti in diritto di superficie

109	746	Montecelio	13	216/e	10000015	238	C
110	747	Montecelio	13	229/b	10000015	360	C
111	748	Montecelio	13	229/d	10000015	80	C
112	749	Montecelio	13	262/a	10000014	820	C
113	750	Montecelio	13	262/f	10000014	135	C
114	751	Montecelio	13	262/d	10000008	90	C
115	752	Montecelio	13	273/b	10000015	40	C
116	753	Montecelio	13	273/e	10000008	22	C
117	754	Montecelio	13	274/b	10000015	702	C
118	755	Montecelio	13	274/g	10000015	7	C
119	756	Montecelio	13	274/h	10000015	13	C
120	757	Montecelio	13	274/a	10000008	1229	C
121	758	Montecelio	13	274/e	10000008	22	C
122	759	Montecelio	13	279/d	10000017	40	C
123	760	Montecelio	13	279/e	10000017	55	C
124	761	Montecelio	13	284/d	10000015	770	C
125	762	Montecelio	13	285/d	10000015	60	C
126	763	Montecelio	13	285/f	10000008	220	C
127	764	Montecelio	13	285/g	10000008	120	C
128	765	Montecelio	13	289/a	10000008	920	C
129	766	Montecelio	13	290/d	10000008	940	C
130	767	Montecelio	13	295/c	10000017	185	C
131	768	Montecelio	13	310/d	10000015	320	C
132	769	Montecelio	13	330/c	10000014	12	C
133	770	Montecelio	13	331/c	10000014	75	C
134	771	Montecelio	13	332/c	10000014	87	C
135	772	Montecelio	13	386/e	10000017	21	C
136	773	Montecelio	13	392/a	10000014	523	C
137	774	Montecelio	13	392/i	10000014	2	C
138	775	Montecelio	13	392/g	10000008	80	C
139	776	Montecelio	13	393/c	10000014	20	C
140	777	Montecelio	31	520	10000009	1666	C
141	778	Montecelio	31	534	10000009	1162	C
142	779	Montecelio	31	535	10000009	277	C
143	780	Montecelio	31	540	10000009	180	C
144	781	Montecelio	31	550	10000009	805	C
145	782	Montecelio	31	552	10000009	190	C
146	783	Montecelio	31	553	10000009	205	C
147	784	Montecelio	31	554	10000009	385	C
148	785	Montecelio	31	558	10000009	1014	C
149	786	Montecelio	31	559	10000009	1515	C
150	787	Montecelio	31	560	10000009	1060	C
151	788	Montecelio	31	563	10000009	150	C
152	789	Montecelio	31	564	10000009	180	C
153	790	Montecelio	31	571	10000009	420	C
154	791	Montecelio	31	572	10000009	444	C
155	792	Montecelio	31	575	10000009	1102	C
156	793	Montecelio	31	576	10000009	1192	C
157	794	Montecelio	31	590	10000009	1905	C
158	795	Montecelio	31	595	10000009	20	C
159	796	Montecelio	31	596	10000009	55	C
160	797	Montecelio	31	597	10000009	185	C
161	798	Montecelio	31	600	10000009	1150	C
162	799	Montecelio	7	556	9026	4518	C
163	800	Montecelio	7	558	9026	25	C
164	801	Montecelio	7	559	9026	246	seminativo C

TERRENI

CF

Jim 3 CM



ALLEGATO F) - Elenco terreni ceduti in diritto di superficie

165	802	Montecelio	7	562	9026	1058	semينativo	C
166	803	Montecelio	7	563	9026	560		C
167	804	Montecelio	9	804	9620	110	uliveto	C
168	805	Montecelio	7	45	2600	23291	semينativo	C
169	806	Montecelio	7	48	2600	620	semينativo	C
170	807	Montecelio	7	384	2600	3420	semينativo	C
171	808	Montecelio	7	427	2600	11960	semينativo	C
172	809	Montecelio	7	428	2600	300	semينativo	C
173	810	Montecelio	7	486	2600	27560	semينativo	C
174	811	Montecelio	7	487	2600	4478	semينativo	C
175	812	Montecelio	7	488	2600	1510	semينativo	C
176	813	Montecelio	7	489	2600	4420	semينativo	C
177	814	Montecelio	7	490	2600	3770	semينativo	C
178	815	Montecelio	7	491	2600	3020	semينativo	C
179	816	Montecelio	7	492	2600	1540	semينativo	C
180	817	Montecelio	7	493	2600	370	semينativo	C
181	818	Montecelio	7	501	2600	1510	semينativo	C
182	819	Montecelio	7	502	2600	1950	semينativo	C
183	820	Montecelio	7	503	2600	890	semينativo	C
184	821	Montecelio	7	604	2600	1850	semينativo	C
185	822	Montecelio	7	605	2600	5925	semينativo	C
186	823	Montecelio	7	606	2600	310	semينativo	C
187	824	Montecelio	7	607	2600	823	semينativo	C
188	825	Montecelio	7	608	2600	1220	semينativo	C
189	826	Montecelio	7	609	2600	3	semينativo	C
190	827	Montecelio	7	610	2600	28	semينativo	C
191	828	Montecelio	7	623	2600	190	semينativo	C
192	829	Montecelio	7	624	2600	42	semينativo	C
193	830	Montecelio	7	1055	9005	9403	semينativo	C
194	831	Montecelio	7	1056	9005	8151	semينativo	C
195	832	Montecelio	7	1057	9005	2326	semينativo	C
196	833	Montecelio	7	1058	9005	2369	semينativo	C
					TOTALE	337.642	Mq.	
					TOTALE	33.76.42	Ha.	

Roma, 21/12/2010

IL COMMISSARIO
Dr.ssa Grazia Maria Traina

IL SUB COMMISSARIO
Arch. Cosimo Pica

Grazia Maria Traina

Cosimo Pica

Il presente documento ALLEGATO 6
n. del è composto da
n. 5 pagine ed è conforme al suo
originale.

Roma, 18.05.2011
Firma
IL RESPONSABILE DEL PROCEDIMENTO
Dr.ssa Maria Genoveffa Baccia



Dipartimento Istituzionale e Territorio
Direzione Regionale Enti Locali - Sicurezza
(Dott.ssa Maria Chiara Coletti)



TERRENI

CM



ALL. 7

Allegato "I" alla relazione per la ripartizione finanziaria e patrimoniale dei terreni e mutui tra i Comuni di Guidonia Montecelio e Fonte Nuova

ALLEG. alla DELIB. N. 265 R
DEL 10 GIU. 2011



QUADRO RIEPILOGATIVO DELLA RIPARTIZIONE FINANZIARIA E PATRIMONIALE DEI TERRENI		
ALLEGATO "A" VALORE DEI TERRENI INTESTATI ALLA VECCHIA PARTITA CATASTALE N.1465		€ 8.906,00
ALLEGATO "B" VALORE DEI TERRENI INTESTATI ALLA VECCHIA PARTITA CATASTALE N.2170		€ 3.820,00
ALLEGATO "C" VALORE DEI TERRENI INTESTATI ALLA PARTITA CATASTALE N.515		€ 3.458.287,00
ALLEGATO "D" VALORE DEI TERRENI EX PATRIMONIO E.C.A. E PROPRIETA' "REGISTRO CICCOTTI"		€ 10.269.638,00
ALLEGATO "E" VALORE DEI TERRENI ACQUISTATI O PROVENIENTI DA ESPROPRI		€ 22.621.500,00
ALLEGATO "F" VALORE DEI TERRENI CEDUTI IN DIRITTO DI SUPERFICIE		€ 3.376.420,00
TOTALE VALORE TERRENI (SITUATI NEL TERRITORIO DEL COMUNE DI GUIDONIA MONTECELIO)		€ 39.738.571,00
VALORE DEL COMPLESSIVO DEBITO RESIDUO DEI MUTUI GRAVANTI SUI TERRENI SITUATI NEL COMUNE DI GUIDONIA MONTECELIO- ALLEGATO "H"		€ 1.469.413,36
VALORE COMPLESSIVO DEI TERRENI AL NETTO DEL DEBITO RESIDUO DEI MUTUI RELATIVI DA RIPARTIRE		€ 38.269.157,64
RIPARTIZIONE		
VALORE DI SPETTANZA DEL COMUNE DI FONTE NUOVA	2,71%	€ 1.037.094,17
VALORE DI SPETTANZA DEL COMUNE DI COMUNE DI GUIDONIA MONTECELIO	97,29%	€ 37.232.063,47
RISULTATO DELLA RIPARTIZIONE		
CREDITO DEL COMUNE DI FONTE NUOVA NEI CONFRONTI DEL COMUNE DI GUIDONIA MONTECELIO		€ 1.037.094,17

Il presente documento ALLEGATO Y
n. del è composta da
n. pagine ed è conforme al suo
originale.

ROMA, 22/3/2011

IL COMMISSARIO
Dr.ssa Grazia Maria Traina

Roma, 18-05-2011
Il RESPONSABILE
Dr.ssa Maria Genoveffa Boffetta



IL COMMISSARIO
Arch. Cosimo Pica

Grazia M. Traina

Cosimo Pica

Dipartimento Istituzionale e Territorio
Direzione Regionale Enti Locali - Sicurezza
(Dot.ssa Maria Chiara Coletti)

Allegato H alla relazione per la ripartizione finanziaria e patrimoniale tra i Comuni di Guidonia Montecelio e Fonte Nuova dei terreni e mutui gravanti sugli stessi

ALLEG. alla DELIB. N. 265 R

DEL 10 GIU 2011

COMUNE DI GUIDONIA MONTECELIO - SITUAZIONE MUTUI SUI TERRENI ALLA DATA DEL 01/01/2002				SITUAZIONE TRASFERIMENTI DA MINISTERO INTERNO						
N.	ANNO DI CONCESSIONE	DATA DI ESTINZIONE	DESCRIZIONE OPERA	IMPORTO ORIGINARIO IN EURO	DEBITO RESIDUO IN EURO AL 01/01/2002	ISTITUTO DI CREDITO	Inizio Scadenza	Importo annuo dal 2002	Anni dopo 2001 fino a scadenza	Totale trasf. dal 2002 al termine
1	4351013	1999	31/12/2019 MANUTENZIONE PALESTRA CIRCOSCRIZIONI ALLE DI VILLANOVA	€ 516.456,90	€ 484.142,50	CASSA DEPOSITI PRESTITI		€ 0,00		0
2	6852	2001	31/12/2015 COMPLETAMENTO CAMPO DI CALCIO GUIDONIA MONTECELIO	€ 1.032.913,80	€ 985.270,86	ISTITUTO PER IL CREDITO SPORTIVO		€ 0,00		0
			TOTALE	€ 1.549.370,70	€ 1.469.413,36					

Roma, 22/03/2011

IL COMMISSARIO
Dr. ssa Grazia Maria Traina

Grazia Maria Traina

Dipartimento Istituzionale e Territorio
Direzione Regionale Enti Locali - Sicurezza
(Dott. ssa Maria Clara Colata)


IL SUB COMMISSARIO
Arch. Cosimo Pica

Cosimo Pica

Firma
Roma, 18-05-2011
IL RESPONSABILE DEL PROCEDIMENTO
Dr. ssa Maria Genoveffa Boschi

Maria Genoveffa Boschi

Il presente documento ALLEGATO 8
n. 1 del è composto da
n. 1 pagine ed è conforme al suo
originale.



ALL. 8