



GIUNTA REGIONALE DEL LAZIO

.....

ESTRATTO DAL PROCESSO VERBALE DELLA SEDUTA DEL 09/09/2011

=====

ADDI' 09/09/2011 NELLA SEDE DELLA REGIONE LAZIO, VIA CRISTOFORO COLOMBO 212 ROMA, SI E' RIUNITA LA GIUNTA REGIONALE COSI' COMPOSTA:

POLVERINI	Renata	Presidente	FORTE	Aldo	Assessore
CIOCCHETTI	Luciano	Vice Presidente	LOLLOBRIGIDA	Francesco	"
ARMENI	Fabio	Assessore	MALCOTTI	Luca	"
BIRINDELLI	Angela	"	MATTEI	Marco	"
BUONTEMPO	Teodoro	"	SANTINI	Fabiana	"
CANGEMI	Giuseppe Emanuele	"	SENTINELLI	Gabriella	"
CETICA	Stefano	"	ZAPPALA'	Stefano	"
DI PAOLANTONIO	Pietro	"	ZEZZA	Maria	"

ASSISTE IL SEGRETARIO: Paolo IACONIS

\*\*\*\*\* OMISSIS

ASSENTI: BUONTEMPO - FORTE

DELIBERAZIONE N. 388

Oggetto:

Revisione della pianta organica delle farmacie dei comuni della provincia di Roma - anno 2010.



Oggetto: Revisione della pianta organica delle farmacie dei comuni della provincia di Roma – anno 2010

### LA GIUNTA REGIONALE

**SU PROPOSTA** della Presidente della Regione Lazio;

**VISTO** lo statuto della Regione Lazio;

**VISTA** la legge costituzionale 18 ottobre 2001, n. 3;

**VISTA** la legge regionale 18 febbraio 2002, n. 6, e successive modificazioni, che detta i principi di regolamentazione del sistema organizzativo della Giunta regionale definendo i rapporti tra gli organi di governo e la dirigenza;

**VISTO** il regolamento regionale 6 settembre 2002, n. 1 e successive modifiche che disciplina l'organizzazione degli uffici e dei servizi della Giunta regionale;

**VISTO** il decreto legislativo 30 dicembre 1992, n. 502 e successive modifiche e integrazioni;

**VISTO** l'art. 2 della legge 2 aprile 1968, n. 475, che prescrive la revisione biennale della pianta organica delle farmacie;

**VISTI** gli articoli 1, 2 e 5 della legge 8 novembre 1991, n. 362, relativi;

- a) al rapporto farmacie/abitanti;
- b) alla possibilità di istituire nuove sedi in deroga al criterio della popolazione;
- c) alla nuova determinazione delle circoscrizioni a seguito dei mutamenti intervenuti nella distribuzione della popolazione;

**VISTO** l'art. 1 del Decreto del Presidente della Repubblica 1 agosto 1971, n. 1275;

**VISTO** l'art. 14 della legge regionale n. 52 del 6 giugno 1980 ai sensi del quale viene attribuita alla Giunta regionale la competenza di provvedere alla formazione e revisione della pianta organica delle farmacie;

**VISTA** la legge 8 marzo 1968, n. 221;

**VISTO** il Decreto legislativo 18.8.2000, n. 267;

**CONSIDERATO** che ai sensi del succitato art. 1 del Decreto del Presidente della Repubblica n. 1275/71 la revisione della pianta organica delle farmacie deve essere effettuata sulla base dei dati pubblicati dall'I.S.T.A.T., relativi alla popolazione residente in ogni comune e riferiti all'anno precedente a quello in cui si procede alla revisione;

**VISTI** i dati ISTAT, concernenti la popolazione residente al 31 dicembre 2009 nei comuni della provincia di Roma;

**VISTA** la nota 3 febbraio 2010, n. 15600 con la quale il Direttore Regionale ha impartito ai comuni le direttive circa la formulazione delle proposte di revisione della pianta organica delle farmacie;

**VISTA** la propria deliberazione 8 maggio 2009, n. 312 con la quale si è provveduto alla revisione della pianta organica delle farmacie dei comuni della provincia di Roma;

**VISTA** la successiva deliberazione 27 luglio 2009, n. 582 contenente una parziale rettifica alla precedente;

**VISTA** la deliberazione 20 maggio 2010 con la quale il Consiglio comunale di **Anguillara Sabazia** propone l'istituzione della quinta sede farmaceutica con il criterio demografico;

**VISTO** il parere favorevole espresso al riguardo dalla ASL ROMA F con la nota 14 maggio 2010, n. 2014/133;

**RITENUTO** di accogliere la proposta di cui sopra in quanto conforme alla legge 362/91;

**RILEVATO** che il Comune di **Anzio** – che ha attualmente 12 sedi farmaceutiche – ha raggiunto, alla data del 31 dicembre 2009, una popolazione di 53.924 abitanti, per cui è necessaria l'istituzione della tredicesima sede farmaceutica;

**VISTA** la raccomandata a.r. n. 106183 del 7 settembre 2010 con la quale la competente struttura dell'Assessorato alla Sanità sollecitava proposte concrete in ordine all'istituzione della sede farmaceutica in argomento e avvertiva che, in mancanza, la sede sarebbe stata istituita d'ufficio;

**RILEVATO** di dover istituire la sede predetta perché il comune non ha ottemperato in alcun modo;

**RITENUTO** di rinviare ad un successivo atto la perimetrazione della tredicesima sede e di altre, eventualmente modificate;

**VISTA** la deliberazione 8 aprile 2010, n. 61, con la quale la Giunta comunale di **Ardea** propone l'istituzione della sesta sede farmaceutica;



**RILEVATO** che la richiesta in argomento non può essere accolta in quanto non è consentito dalla normativa vigente l'istituzione di sedi con il criterio demografico - rapporto farmacie/popolazione soddisfatto - né con il criterio topografico in quanto comune con popolazione superiore a 12.500 abitanti;

**VISTA** la deliberazione 27 maggio 2010, n. 275 con la quale la Giunta comunale di Bracciano propone l'istituzione della quinta sede farmaceutica con il criterio demografico;

**VISTO** il parere favorevole espresso al riguardo dalla ASL ROMA F con la nota 14 maggio 2010, n. 2013;

**RITENUTO** di accogliere la proposta di cui sopra in quanto conforme alla legge 362/91;

**VISTA** la deliberazione 6 maggio 2010, n. 63 con la quale la Giunta comunale di Castel Madama propone l'istituzione della terza sede farmaceutica con il criterio demografico;

**VISTO** il parere contrario espresso al riguardo dalla competente ASL ROMA G con la nota 3 giugno 2010, n. 727;

**RILEVATO** che il parere negativo di cui sopra nasce dalla richiesta al comune di sopprimere la seconda sede farmaceutica, già istituita con il criterio topografico;

**TENUTO CONTO** che la soppressione delle sedi soprannumerarie non è automatica al raggiungimento degli abitanti, ma la stessa deve essere ritenuta "non più utile alle esigenze della popolazione locale";

**VISTA** la nuova richiesta di parere inviata dalla competente struttura dell'Assessorato alla Sanità con raccomandata r.r. in data 8 luglio 2010;

**RILEVATO** che non è pervenuta alcuna risposta;

**RITENUTO** di accogliere la proposta di cui sopra in quanto conforme alla legge 362/1991;

**VISTA** la deliberazione 9 settembre 2010 con la quale la Giunta comunale di Cave propone l'istituzione della terza sede farmaceutica con il criterio topografico;

**VISTI** i pareri favorevoli espressi al riguardo dalla A.S.L. ROMA G e dall'Ordine provinciale dei Farmacisti di Roma rispettivamente con le note 4.10.2010, n. 1041 e 11.10.2010, n. 12867;

**RITENUTO**, pertanto, di accogliere la proposta del comune citato in quanto conforme all'art. 2 della legge 362/91;

**VISTA** la deliberazione 3 giugno 2010, n. 101 con la quale la Giunta comunale di Cerveteri chiede l'istituzione della nona sede farmaceutica con il criterio demografico;

**VISTO** il parere contrario espresso dalla A.S.L. ROMA F con nota 24 giugno 2010, n. 2369/133;

**VISTA** la deliberazione 21 ottobre 2010, n. 163 con la quale la Giunta comunale di Cerveteri revoca la precedente e propone nuovi perimetri per l'istituenda sede farmaceutica;

**VISTO** il parere favorevole espresso al riguardo dalla ASL ROMA F con nota 30 ottobre 2010, n. 1048/133;

**RITENUTO** di accogliere la proposta del comune citato in quanto conforme alla normativa vigente;

**VISTA** la deliberazione 14 gennaio 2011, n. 6 con la quale la Giunta comunale di Ciampino chiede l'istituzione della decima sede farmaceutica con il criterio demografico;

**VISTO** il parere favorevole espresso al riguardo dalla A.S.L. Roma H con la nota 12 gennaio 2011, n. 2659;

**RITENUTO** di accogliere la proposta di cui sopra in quanto conforma alla legge 362/91;

**VISTA** la deliberazione 14 luglio 2010, n. 97 con la quale la Giunta comunale di Fiumicino chiede l'istituzione della XVII sede farmaceutica con il criterio demografico;

**VISTO** il parere favorevole espresso al riguardo dalla A.S.L. ROMA D con la nota 22 giugno 2010 n. 60270;

**RITENUTO** di accogliere la proposta di cui sopra in quanto conforme alla legge 362/91;

**VISTA** la deliberazione 1 giugno 2010, n. 64 con la quale la Giunta Comunale di Formello chiede l'istituzione della terza sede farmaceutica con il criterio topografico;

**VISTO** il parere favorevole espresso al riguardo dalla competente ASL ROMA F con nota 1 giugno 2010 n. DF 2155/133;

**RILEVATA** la mancata risposta di parere dell'Ordine dei Farmacisti della provincia di Roma, richiesta con lettera raccomandata a.r. ricevuta in data 15 aprile 2010;

**RITENUTO** di accogliere la richiesta del comune citata in quanto conforme all'art. 2 della legge 362/1991;

**RILEVATO** che il Comune di Guidonia - che ha attualmente 19 sedi farmaceutiche - ha raggiunto, alla data del 31 dicembre 2009, una popolazione di 82.752 abitanti, per cui è necessaria l'istituzione della ventesima sede farmaceutica;

**VISTA** la raccomandata a.r. n. 106192 del 7 settembre 2010 con la quale la competente struttura dell'Assessorato alla Sanità sollecitava proposte concrete in ordine all'istituzione della sede farmaceutica in argomento e avvertiva che, in mancanza, la sede sarebbe stata istituita d'ufficio;

**RILEVATO** di dover istituire la sede predetta perché il comune non ha ottemperato in alcun modo;



**RITENUTO** di rinviare ad un successivo atto la perimetrazione della ventesima sede e di altre, eventualmente modificate;

**VISTA** la deliberazione 5 ottobre 2010, n. 253, con la quale la Giunta comunale di Ladispoli chiede l'istituzione della decima sede farmaceutica con il criterio demografico;

**VISTO** il parere favorevole espresso al riguardo dalla competente ASL ROMA F con nota 2 ottobre 2010 prot. n. DF 12205/133;

**RITENUTO** di accogliere la proposta di cui sopra in quanto conforme alla legge 362/91;

**RILEVATO** che il Comune di Lanuvio – che ha attualmente 2 sedi farmaceutiche – ha raggiunto, alla data del 31 dicembre 2009, una popolazione di 12.894 abitanti, per cui è necessaria l'istituzione della terza sede farmaceutica;

**VISTA** la raccomandata a.r. n. 106207 del 7 settembre 2010 con la quale la competente struttura dell'Assessorato alla Sanità sollecitava proposte concrete in ordine all'istituzione della sede farmaceutica in argomento e avvertiva che, in mancanza, la sede sarebbe stata istituita d'ufficio;

**RILEVATO** di dover istituire la sede predetta perché il comune non ha ottemperato in alcun modo;

**RITENUTO** di rinviare ad un successivo atto la perimetrazione della terza sede e di altre, eventualmente modificate;

**VISTA** la deliberazione 12 ottobre 2010, n. 98, con la quale la Giunta comunale di Lariano chiede l'istituzione della terza sede farmaceutica con il criterio demografico;

**CONSIDERATO** favorevole il parere espresso dalla ASL Roma H – nota 25.1.2011 n. 6602;

**RITENUTO** di accogliere la proposta di cui sopra in quanto conforme alla legge 362/91;

**VISTA** la deliberazione 13 maggio 2010 n. 48 con la quale la Giunta Comunale di Marino propone l'istituzione della decima sede farmaceutica;

**VISTO** il parere favorevole espresso dalla ASL ROMA H con nota 10 giugno 2010 n. 42593;

**RITENUTO** di accogliere la proposta di cui sopra in quanto conforme alla legge 362/91;

**VISTA** la deliberazione 24 febbraio 2010, n. 29, con la quale la Giunta comunale di Palombara Sabina chiede l'istituzione della quarta sede farmaceutica con il criterio demografico;

**VISTO** l'atto di intervento dello Studio Associato Bacigalupo-Lucidi per conto del Dr. Salucci Corrado, titolare di farmacia nel medesimo comune, con il quale si contesta la proposta di istituzione della quarta sede;

**VISTO** il parere contrario espresso al riguardo dalla ASL ROMA G con nota 28 luglio 2009, n. 889;

**RILEVATO** che nel comune predetto – essendo stata superata la soglia dei 12.500 abitanti – la terza sede farmaceutica viene riassorbita nel criterio demografico;

**RITENUTO**, pertanto, di non accogliere la richiesta in argomento in quanto non conforme alla normativa vigente;

**VISTA** la deliberazione 25 marzo 2010, n. 58 con la quale la Giunta comunale di Pomezia predispone i perimetri della tredicesima e quattordicesima sede farmaceutica del proprio territorio, già istituite da questa Regione;

**VISTO** il parere favorevole espresso al riguardo dalla ASL Roma H con nota 8 aprile 2010, n. 26079;

**RITENUTO** di accogliere la proposta di cui sopra in quanto conforme alla legge 362/91;

**RILEVATO** che il Comune di San Cesareo – che ha attualmente 2 sedi farmaceutiche – ha raggiunto, alla data del 31 dicembre 2009, una popolazione di 13.675 abitanti, per cui è necessaria l'istituzione della terza sede farmaceutica;

**VISTA** la raccomandata a.r. n. 106244 del 7 settembre 2010 con la quale la competente struttura dell'Assessorato alla Sanità sollecitava proposte concrete in ordine all'istituzione della sede farmaceutica in argomento e avvertiva che, in mancanza, la sede sarebbe stata istituita d'ufficio;

**RILEVATO** di dover istituire la sede predetta perché il comune non ha ottemperato in alcun modo;

**RITENUTO** di rinviare ad un successivo atto la perimetrazione della terza sede e di altre, eventualmente modificate;

**RILEVATO** che il Comune di Tivoli – che ha attualmente 13 sedi farmaceutiche – ha raggiunto, alla data del 31 dicembre 2009, una popolazione di 56.275 abitanti, per cui è necessaria l'istituzione della quattordicesima sede farmaceutica;

**VISTA** la raccomandata a.r. n. 106253 del 7 settembre 2010 con la quale la competente struttura dell'Assessorato alla Sanità sollecitava proposte concrete in ordine all'istituzione della sede farmaceutica in argomento e avvertiva che, in mancanza, la sede sarebbe stata istituita d'ufficio;

**RILEVATO** di dover istituire la sede predetta perché il comune non ha ottemperato in alcun modo;



**RITENUTO** di rinviare ad un successivo atto la perimetrazione della quattordicesima sede e di altre, eventualmente modificate;

**RILEVATO** che il presente atto non è soggetto alle procedure di concertazione con le parti sociali; all'unanimità

### DELIBERA

per i motivi indicati nelle premesse  
di procedere alla revisione della pianta organica delle farmacie dei comuni della provincia di Roma – anno 2010 – come di seguito specificato:

- istituire la quinta sede farmaceutica nel Comune di Anguillara Sabazia;
  - istituire la tredicesima sede nel Comune di Anzio;
  - istituire la quinta sede farmaceutica nel Comune di Bracciano;
  - istituire la terza sede farmaceutica nel Comune di Castel Madama;
  - istituire la terza sede farmaceutica nel Comune di Cave;
  - istituire la nona sede farmaceutica nel Comune di Cerveteri;
  - istituire la decima sede farmaceutica nel Comune di Ciampino;
  - istituire la diciassettesima sede farmaceutica nel Comune di Fiumicino;
  - istituire la terza sede farmaceutica nel Comune di Formello;
  - istituire la ventesima sede nel comune di Guidonia;
  - istituire la decima sede farmaceutica nel Comune di Ladispoli;
  - istituire la terza sede nel Comune di Lanuvio;
  - istituire la terza sede farmaceutica nel comune di Lariano;
  - istituire la decima sede farmaceutica nel Comune di Marino;
  - riassorbire la terza sede farmaceutica del Comune di Palombara Sabina nel criterio demografico;
  - individuare i perimetri della tredicesima e quattordicesima sede farmaceutica del Comune di Pomezia;
  - istituire la terza sede farmaceutica nel Comune di San Cesareo;
  - istituire la quattordicesima sede farmaceutica nel Comune di Tivoli;
- di confermare la pianta organica delle farmacie dei rimanenti comuni della provincia di Roma che, pertanto, è la seguente:

Comuni	pop. Residente al 31.12.2009	n. sedi farmaceutiche
Affile	1.583	1
Agosta	1.739	1
Albano Laziale	39.770	9
Allumiere	4.285	1
Anguillara Sabazia	18.613	5
Anticoli Corrado	977	1
Anzio	53.924	13
Arcinazzo Romano	1.491	1
Ardea	41.953	9
Ariccia	18.410	5
Arsoli	1.680	1
Artena	13.763	3
Bellegra	3.026	1
Bracciano	18.594	5
Camerata Nuova	480	1
Campagnano di Roma	11.023	2
Canale Monterano	3.908	1
Canterano	364	1
Capena	9.336	2
Capranica Prenestina	392	1
Carpineto Romano	4.748	1
Casape	774	1



Castel Gandolfo	9.000	2
Castel Madama	7.540	3
Castelnuovo di Porto	8.810	2
Castel San Pietro Romano	847	1
Cave	10.757	3
Cerreto Laziale	1.192	1
Cervara di Roma	486	1
Cerveteri	35.692	9
Clampino	38.251	10
Ciciliano	1.452	1
Cineto Romano	679	1
Civitavecchia	52.204	13
Civitella San Paolo	1.947	1
Colleferro	22.170	5
Colonna	3.918	1
Fiano Romano	13.369	3
Filacciano	522	1
Fiumicino	68.668	17
Fonte Nuova	28.210	7
Formello	12.409	3
Frascati	20.957	5
Galliciano nel Lazio	5.958	2
Gavignano	1.999	1
Genazzano	6.002	1
Genzano di Roma	24.129	6
Gerano	1.235	1
Gorga	785	1
Grottaferrata	20.926	5
Guidonia Montecelio	82.752	20
Jenne	416	1
Labico	5.834	1
Ladispoli	40.279	10
Lanuvio	12.894	3
Lariano	12.721	3
Licenza	1.019	1
Magliano Romano	1.530	1
Mandela	938	1
Manziana	6.775	1
Marano Equo	836	1
Marcellina	7.023	2
Marino	39.199	10
Mazzano Romano	2.993	1
Mentana	20.973	5
Montecompatri	10.424	2
Monteaffio	1.433	1
Montelanico	2.103	1
Montelibretti	5.142	2
Monteporzio Catone	8.934	2
Monterotondo	39.092	9
Montorio Romano	2.014	1
Moricone	2.693	1
Morlupo	8.356	2
Nazzano	1.353	1
Nemi	2.005	1
Nerola	1.748	1
Nettuno	46.847	11



388 29 SET. 2011 *rr*

Olevano Romano	6.907	2
Palestrina	21.334	5
Palombara Sabina	12.814	3
Percile	232	1
Pisoniano	807	1
Poli	2.458	1
Pomezia	60.167	14
Ponzano Romano	1.161	1
Riano	9.411	2
Rignano Flaminio	9.370	3
Riofreddo	777	1
Rocca Canterano	213	1
Rocca di Cave	392	1
Rocca di Papa	14.859	4
Roccagiovine	288	1
Rocca Priora	11.873	3
Rocca Santo Stefano	1.040	1
Roiate	769	1
Roviano	1.436	1
Sacrofano	7.458	1
Sambuci	958	1
San Cesareo	13.675	3
San Gregorio da Sassola	1.554	1
San Polo de' Cavalieri	2.897	1
Santa Marinella	18.088	4
Sant'Angelo Romano	4.542	1
Sant'Oreste	3.874	1
San Vito Romano	3.456	1
Saracinesco	165	1
Segni	9.392	2
Subiaco	9.391	3
Tivoli	56.275	14
Tolfa	5.258	1
Torrita Tiberina	1.053	1
Trevignano Romano	5.897	1
Vallepietra	318	1
Vallinfreda	314	1
Valmontone	15.130	4
Velletri	53.054	13
Vicovaro	4.123	1
Vivaro Romano	194	1
Zagarolo	17.328	4

Nei comuni aventi una sola sede farmaceutica i confini della medesima coincidono con quelli dell'intero territorio comunale.

Nei comuni aventi due o più sedi farmaceutiche le circoscrizioni delle sedi stesse sono riportate nell'allegato A, parte integrante della presente deliberazione.

Il presente atto sarà pubblicato sul Bollettino Ufficiale della Regione Lazio.

LA PRESIDENTE: F.to Renata POLVERINI

IL SEGRETARIO: F.to Paolo IACONIS

ROMA 13 SET. 2011



**ALLEGATO A**

**COMUNE DI ALBANO LAZIALE**


- 1<sup>^</sup> sede farmaceutica, ubicata nel centro urbano;
- 2<sup>^</sup> sede farmaceutica, ubicata nel centro
- 3<sup>^</sup> sede farmaceutica, ubicata nel centro urbano
- 4<sup>^</sup> sede farmaceutica, ubicata nella frazione di Cecchina;
- 5<sup>^</sup> sede farmaceutica, ubicata nella frazione di Pavona;
- 6<sup>^</sup> sede farmaceutica, così delimitata: Via Risorgimento, Piazza Risorgimento, Via Virgilio, Via Fratelli Bandiera, Via XXIV Maggio, Via Fratelli Cervi, Via regione Partica, Via Numitore, Via Mameli, Via Tacito, Via Orazio, Via Enea, Via D'Azeglio;
- 7<sup>^</sup> sede farmaceutica, così delimitata: Via Trilussa (da incrocio Via Mascagni a Crocefisso), Via G. Verdi, Via Vascarelle (dopo ponte ferrovia), Via G. Rossini, Via Quattro Grotte, Via G. Belli, Via G. Donizetti;
- 8<sup>^</sup> sede farmaceutica, così delimitata: Via Olivella (da Piazza Mazzini e Via Santa Cristina), Via Galleria di Sotto, Via Appia Nuova (da Piazza Mazzini a Via Villetta), Via Pietrara, Via Torretta
- 9<sup>^</sup> sede farmaceutica, così delimitata: ferrovia Roma-Velletri, Via Catania, strada provinciale Cancelliera, strada provinciale Ardeatina, Via Roncigliano;

**COMUNE DI ANGUILLARA SABAZIA**

- 1<sup>^</sup> sede farmaceutica: lungolago dall'incrocio di Via della Marmotta con la Via Trevignanesa fino all'incrocio tra Via Reginaldo Belloni e Via Pisa, Via Pisa lato centro Anguillara Sabazia, Via dei Glicini lato centro Anguillara Sabazia, Via della Cannella lato centro Anguillara Sabazia, Via di Santo Stefano lato lago, Via Patronale dei Vignali lato lago, Via Ponte Valle Trave lato lago, Via dei Caputi lato centro Anguillara Sabazia, Via della Mola Vecchia lato lago, Strada comunale Bianca lato centro Anguillara Sabazia, Via della Marmotta lato centro Anguillara Sabazia fino all'incrocio con la Via Trevignanesa;
- 2<sup>^</sup> sede farmaceutica: Via Ponte Valle Trave lato mare/Bracciano, Via Winston Churchill lato Bracciano, Via di Pizzo Morronto lato Bracciano, Via della Mainella lato mare, Via delle Pantane lato Bracciano fino all'incrocio con la ferrovia, lato lago della ferrovia direzione Bracciano fino al suo incrocio con la linea retta che congiunge Via Comunale di San Francesco a Via Antonio Furlan, lato Roma di tale linea retta fino all'inizio di Via Comunale di San Francesco, Via Comunale di San Francesco lato Roma, Via Patronale dei Vignali lato mare;
- 3<sup>^</sup> sede farmaceutica: confine con il Comune di Fiumicino, confine con il Comune di Bracciano, lungolago dal confine con il Comune di Bracciano all'incrocio tra Via Reginaldo Belloni e Via Pisa, Via Pisa lato Bracciano, Via dei Glicini lato Bracciano, Via della Cannella lato Bracciano, Via Patronale dei Vignali lato mare, Via Comunale di San Francesco lato Bracciano, lato Bracciano della linea retta tra la fine di Via di San Francesco e Via Antonio Furlan, lato mare di Via Antonio Furlan, lato mare di Via Lanfranco di Pavia, lato mare della linea retta tra la fine di Via Lanfranco di Pavia e il confine del comune;
- 4<sup>^</sup> sede farmaceutica: lato mare della ferrovia dal suo ingresso nel territorio del comune di Anguillara Sabazia provenendo da Roma e l'incrocio della linea retta che congiunge l'estremità della via comunale di San Francesco a Via Antonio Furlan, Via Antonio Furlan lato lago, Via Lanfranco di Pavia lato lago, lato lago della linea retta tra la fine di Via Lanfranco di Pavia e il confine del comune;
- 5<sup>^</sup> sede farmaceutica: lungolago dal confine del comune all'incrocio tra Via Trevignanesa e Via della Marmotta, Via della Marmotta lato Trevignano Romano, strada comunale Bianca lato Trevignano Romano, Via dei Caputi lato Trevignano Romano, Via Ponte Valle Trave lato lago/Trevignano Romano, Via Winston Churchill lato Trevignano Romano, Via di Pizzo Morronto lato Trevignano Romano, Via della Mainella lato lago, Via delle Pantane lato Roma fino all'incrocio con la ferrovia, lato lago della ferrovia fino al confine del comune in direzione Roma.

**COMUNE DI ANZIO**

- 1<sup>^</sup> sede farmaceutica "Internazionale", comprende il territorio delimitato dal mare a partire dalla Via Bengasi fino all'inizio della Riviera Zanardelli che percorre sino alla Via dei Pescatori, Via dei Salatori, Via Bruno Buozzi, Via Gramsci, Via XXII Gennaio (esclusa), Via Manara, Piazza Cesare Battisti, Viale Paolini, Piazza Palomba, Viale Mencacci, Via Roma, sino a tutto Largo Somalia, Via Bengasi sino al mare; Totale residenti 2.665



sede farmaceutica: "Sirena" Piazza Palomba (esclusa), Via Paolini, Piazza C. Battisti (esclusa), Via XXII Gennaio, Via Gramsci, Via dei Salatori, Via B. Buozzi, Via dei Pescatori sino al mare per raggiungere il termine del territorio di Anzio ad est, che costeggia sino a Via Casal di Claudia, Via di Casal di Claudia, Via Palermo, Via Europa (verso Via Prebenda) che percorre sino a Corso Italia, Via dell'Oratorio di Santa Rita che percorre sino alla casa cantoniera da dove in linea d'aria raggiunge la Ferrovia, dalla Ferrovia Via Nettunense sino a Largo Somalia (escluso), Via Roma (esclusa), Viale Mencacci, che percorre sino a Piazza Palomba (esclusa); Totale residenti 3.547

3^ sede farmaceutica "Frazione Lavinio" comprende il territorio delimitato dal mare iniziando da Via Ninfa Alburnea sino a termine di Lido dei Gigli, incrociando la Via Ardeatina salendo lo Stradone delle Cinque Miglia sino all'incrocio con Via Ugo Foscolo in linea d'aria stradone Santo Anastasio incrociando Via Valle Schioia, Via dei Faggi, Via Olivi, Via delle Bouganvillea, stradone Santo Anastasio sino a Via delle Violaccioche che percorre e continua in linea d'aria incrociandosi con Via Ardeatina percorrendo Via Ninfa Alburnea sino al mare; Totale residenti 4.867

4^ sede farmaceutica: "Bottaccio" comprende il territorio delimitato dal mare a partire dalla Via Odino, che percorre sino alla ferrovia, linea ferroviaria sino all'altezza di Largo Somalia (escluso), Via Bengasi (esclusa), che percorre sino al mare; Totale residenti 5.139

5^ sede farmaceutica: "Falasche" comprende il territorio dalla ferrovia Via Vespucci che percorre sino a Via di Colle Cocchino sino alla Via Nettunense, Via Nettunense (entrambi i lati), Via della Cannuccia sino a Via Miglioramento, in linea d'aria da Via Miglioramento sino a Via della Lottizzazione, Via della Lottizzazione sino a Via del Cinema, Via Frascati, Via del Melograno, Via Julia, Via della Croce Rossa, Via Giuseppe ed in linea d'aria sino a Via Zagarolo che percorre sino a Via Nettunense, Via Cecco Angiolieri (esclusa) sino alla ferrovia che percorre sino allo Stradone di Santo Anastasio, Stradone Santo Anastasio sino a Via dei Faggi, Via dei Faggi, Via Adda, Via Rea Silvia, Via Odino (esclusa), che percorre sino alla ferrovia; Totale residenti 4.455

6^ sede farmaceutica "Lavinio scalo" comprende il territorio delimitato da Via Cecco Angiolieri sino alla ferrovia che percorre sino allo Stradone di Santo Anastasio che percorre sino a raggiungere Via Gonzaga, che percorre sino, in linea d'aria, a Via Gozzi, Via Gozzi sino a Via di Valle Schioia, Via Fucini, Via Verga sino alla Via Goldoni che percorre e taglia in linea d'aria sino alla Via Nettunense, Via Nettunense sino alla stazione FS di Padiglione, Via Venere, Via Plutone, Via Pallade, Via Saturno in linea d'aria sino a Via Giunone, Via della Fonderia sino a Via Sezze che percorre e continua in linea d'aria sino a Via Zagarolo che percorre sino alla Via Nettunense sino a Via Cecco Angiolieri; Totale residenti 5.590


7^ sede farmaceutica "Lido dei Pini" comprende il territorio delimitato dal mare a partire dal prolungamento in linea d'aria della strada privata Borghese, Via Cavallo Morto, Via Pitagora sino al termine del territorio di Anzio che costeggia a nord-est, nord, ovest sino al mare; Totale residenti 2.832;

8^ sede farmaceutica "Europa" Via dell'Oratorio di Santa Rita a partire dalla casa cantoniera, Coeso talia sino a Via Europa che percorre sino a Via Palermo, Via Casal di Claudia sino al termine del territorio di Anzio ad est che costeggia sino all'altezza di Via Rinascimento che percorre sino a Via Miglioramento, Via Miglioramento, Via della Cannuccia (esclusa) sino a Via Nettunense, Via di Colle Cocchino sino a Via Vespucci che percorre sino alla Ferrovia che costeggia sino all'incrocio tra la Via nettunense e Via delle Calcare, dall'incrocio alla casa cantoniera sino a Via dell'Oratorio di Santa Rita; Totale residenti 4.658

9^ sede farmaceutica: "Cincinnati" comprende il territorio delimitato da Via delle Violaccioche (esclusa) che percorre e poi continua in linea d'aria sino a Viale Ninfa Alburnea (esclusa) sino al mare che percorre sino a Via Odino (esclusa) che percorre sino a Via Rea Silvia (esclusa), Via Adda, Via dei Faggi sino allo stradone di Santo Anastasio che percorre sino a Via delle Violaccioche; Totale residenti 4.837

10^ sede farmaceutica "Sacida" comprende il territorio delimitato dal mare in linea d'aria sino alla strada privata Borghese, strada privata Borghese, Via Cavallo Morto, da Via Cavallo Morto, Via Pitagora sino al confine est del Comune di Anzio, poi in linea d'aria sino alla linea ferroviaria che costeggia sino alla Strada delle Cinque Miglia (entrambi i lati) sino alla Via Salgari, Via Salgari (esclusa) in linea d'aria sino a Via Tamburrano (esclusa) ed in linea d'aria sino allo Stradone di Santo Anastasio, Stradone di Santo Anastasio e poi in linea d'aria sino a Via Ugo Foscolo, Via Ugo Foscolo, Stradone delle Cinque Miglia e poi in linea d'aria sino al mare; Totale residenti 2.510

11^ sede farmaceutica: - urbana - denominata "Lavinio Monte" nell'ambito dell'area delimitata dalle seguenti vie: da Piazza del Consorzio (tutti i lati) percorre lo Stradone Santo Anastasio sino all'altezza dell'incrocio con Via Narcisi, quindi in linea d'aria sino al termine di Via Tamburano, in linea d'aria sino a Via Salgari, che s'incrocia con lo Stradone delle Cinque Miglia che percorre sino alla Stazione di Padiglione (esclusa) e prosegue con la linea ferroviaria che costeggia sino all'altezza di Via Goldoni (esclusa), che



s'incrocia con Via Verga, percorre Via Renato Fucini incrociandosi con Via di Valle Schioia che percorre sino a Via Gozzi che percorre sino alla congiunzione in linea d'aria con Via Gonzaga, Via Gonzaga sino allo Stradone di Santo Anastasio che percorre sino a Via delle Bouganvillee, Via Olivi, Via dei Faggi e incrociando Via di Valle Schioia sino a Piazza del Consorzio, Piazza del Consorzio (tutti i lati); Totale residenti 3.603

**12<sup>a</sup> sede farmaceutica:** "Pocacqua" nell'ambito dell'area delimitata dalle seguenti vie: Via delle Cinque Giornate, Via Peschiera, Via Fiume continuando sino al limite est di Anzio, Via Batteria Siacci, Via dell'Armellino che percorre sino al limite nord del territorio di Anzio, Via Venere (esclusa), Via Plutone, Via Pallade in linea d'aria sino a Via Giunone, Via della Fonderia sino a Via Sezze che percorre e continua in linea d'aria sino a Via Zagarolo, Via Zagarolo in linea d'aria sino a Via Giuseppe, Via Giuseppe, Via della Croce Rossa, Via Julia, Via del Melograno, Via Frascati (esclusa), Via del Cinema, Via della Lottizzazione che percorre e continua in linea d'aria incrociando Via della Cannuccia sino a Via Miglioramento (esclusa) che percorre sino a Via delle Cinque Giornate; Totale residenti 3.876;

**13<sup>a</sup> sede farmaceutica:** i perimetri di questa sede e quelli di altre, eventualmente modificati, saranno oggetto di successivo atto.

### COMUNE DI ARDEA

**Sede n. 1 – Ardea Centro – Banditella di Sotto:**Da est, sopra Ardea centro, lungo il confine con il Comune di Aprilia fino ad incrociare tratto di Via Nazzareno Strampelli, tratto di Via Laurentina fino all'incrocio con Viale Nuova Florida. Dalla Via Laurentina dove costeggia tratto del fiume Incastro. Seguendo il fiume verso est, fino ad incontrare il confine con il Comune di Aprilia.

**Sede n. 2 – Tor San Lorenzo – Nuova California:** A sinistra di Via Tanaro, fino ad incrociare Via Adige, il tratto di Viale Tevere imboccando Viale Arno, il quale si intraprende fino alla Via Campo di Carne, proseguendo verso Tor San Lorenzo, fino ad incontrare Via delle Pinete; poi questa fino al Fosso della Favorita, che viene seguito (nuovo corso), fino all'incrocio di Viale Marino, comprendendo la zona limitrofa con Via Macao e di Via del Pinguino, infine risalendo Viale San Lorenzo, costeggiando tratto del Fosso della Moletta fino ad arrivare al punto di partenza.


**Sede n. 3 – Nuova Florida (parte)– Rio Torto- Marina di Ardea (parte):**Dal confine con il Comune di Pomezia fino ad incrociare Via Venezia, poi, prendendo questa, fino all'incrocio con Via Livorno, Via Lecce e questa fino a Viale Nuova Florida, tratto di Viale Livorno, attraversando largo Rovigo, si percorre tratto del Viale Livorno, tratto di Via Modena, tratto di Via Lecce e, scendendo verso Via Pratica di Mare, Via Bergamo, Lungomare degli Ardeatini fino al confine con il Comune di Pomezia lungo il fosso di Rio Torto zona "La Fossa".

**Sede n. 4: Rio Verde (parte) – Castagnetta (parte):**Via della Castagnetta dal confine con il Comune di Pomezia fino all'incrocio con la Via Laurentina, poi, seguendo questa fino all'incrocio con Viale Nuova Florida, poi, proseguendo su Viale Nuova Florida a destra, fino ad incrociare Via Lecce, prendendo questa verso nord, arrivando fino al confine con il Comune di Pomezia lungo il Fosso di Rio Torto, da qui si risale un tratto fino a incontrare Via della Castagnetta.

**Sede n. 5 – Montagnano – Villaggio Ardeatino – Villaggio Valle Gaia – Caronti – Castagnola – Castagnetta (parte):**Via Ardeatina dal confine con il Comune di Pomezia fino al Fosso Incastro (confine con il Comune di Aprilia), proseguendo lungo il Fosso fino alla confluenza dello stesso con il Fosso della Muratella, risalendo questo fino ad incrociare la Via Laurentina al Km. 31.400, poi, lungo questa fino all'incrocio con Via della Castagnetta e, seguendola fino al Fosso di Rio Torto (confine con Pomezia). Infine, seguendo questo, fino all'incrocio con la Via Ardeatina.

**Sede n. 6 – Lido dei Pini – Colle Romito – Marina Tor San Lorenzo (parte) – Lido Tor San Lorenzo – Tirrenella:**Fosso della Moletta, dall'ideale congiunzione di questo con la prosecuzione di Via Scsie, fino al confine con il Comune di Aprilia, e, seguendo questo, fino al confine con il Comune di Anzio, seguendolo fino al mare. Poi, lungo il demanio, in direzione nord, fino all'incrocio tra Lungomare dei Troiani e Via delle Bighe e seguendo quest'ultima fino ad incontrare la Via Litoranea, seguendo la stessa fino al Fosso della Favorita (nuovo corso). Da qui, lungo il percorso del Fosso, fino ad incrociare Via delle Pinete, la quale si intraprende fino all'incrocio con Via campo di Carne, fino all'incrocio con Viale Arno e tratto superiore di Viale Tevere, e seguendo lo stesso fino alla confluenza con Via Sesie, e lungo questa, fino al punto di partenza.

**Sede n. 7 - Marina di Tor San Lorenzo (parte) – Salzare – Nuova California (parte):**Verso sud-est in prossimità della zona demaniale, partendo dall'incrocio tra Via delle Bighe e lungomare dei



proiani, risalendo questo fino ad intersecare lungomare Tor San Lorenzo. Da qui fino ad incrociare Viale Marino, proseguendo per Viale San Lorenzo fino all'incrocio con Largo Nuova California, lungo Via Tanaro a sinistra, fino a Via Adige, e proseguendo a est della Nuova California fino al confine con il Comune di Aprilia.

**Sede n. 8** - Nuova Florida (parte) - Banditella di Sopra: Da Viale Nuova Florida, fino all'incrocio con Via Livorno, da Via Livorno per proseguire su Via Modena, Via Campo Selva in direzione Tor San Lorenzo, angolo Via Pavia fino per proseguire su Via Rieti, fino a Viale Nuova Florida.

**Sede n. 9** - I perimetri di questa sede e quelli di altre - eventualmente modificati - saranno oggetto di successivo atto.

#### COMUNE DI ARICCIA

**1<sup>a</sup> sede** farmaceutica così delimitata: Via Acqua Leggera, Piazza A. Chigi, Via Aurelia, Via Azia, Via Borgo San Rocco, Piazza B. Pompei, Via Cavour, Via della Costa, Via della Croce, Piazza D. Sabatini, Via Egeria, Via Flora, Via Focaccia, Corso Garibaldi, Via Indipendenza, Via Ippolito, Via Laziale, Via Lucidi, Via Marcelliana, Via del Parco, Piazza della Repubblica, Via Rosa, Largo Savelli, Via Silvia, Via Speranza, Via Strada Nuova, Via del Trionfo, Via Vittoria, Via A. Foligno, Via dell'Arco, Via D. g. Adinolfi, Via D. L. Sordini, Via Flavia, Via L. Bellani, Via dei Malabranca, Viale del Mattatoio, Via O. Bianchi, Via O. Cioli, Largo Porta Napoletana, scl: dello Stallone, Via U. Mancini, scl: Vittoria, scl: G. D'Annunzio, Via G. Bertolini, Via I. Aleandri, Via P. Chigi, Via IV Novembre, Via B. Tortolini, Via XX Settembre, Via XV Aprile, Via Villini, Via V. Volterra, Via Orazi e Curiazi,

**2<sup>a</sup> sede** farmaceutica, così delimitata: Viale A. Chigi, Via Campicelli, Via C.F. Chigi, Via degli Olmi, Via dell'Uccelleria, Via del Lampioncino, Via O. Ottaviani, Via delle Roccette, Viale dei Carpi, Via delle Cerquette, Viale dei Cerri, Piazzale dei Daini, Viale dei Frassini, Viale delle Ginestre, Viale dei Lauri, Viale dei Lecci, Viale di Monte Tondo, Viale dei Noccioli, Via Pratara, Viale dei Roveri, Viale dei Tigli, Viale degli Aceri, Viale dell'Agrifoglio, Via A. Prisco, Via C. Escatino, Via Cisterna Romana, Via D. Marinelli, Via G. Lugli, Via L. Fortunati, Via T. Labieno Partico, Viale A. Gramsci, Via A. De Gasperi, Viale dei Castani, Via delle Muracce, Via del Bosco Antico;


**3<sup>a</sup> sede** farmaceutica, così delimitata: Via Ginestreto, Via Panuzzetti, Via G. Perucca, Vicolo S. Spirito, Via degli Ulivi, Vicolo S. Antonio, Via Campoleone, Via Colli San Paolo, Via Coriolano, Via Corioli, Via Fontana di Papa, Via Montagnanello, Via Monte Giove, Via Piani di Santa Maria, Via dell'Agricoltura, Via dell'Aleatico, Via Antica Corriera, Vicolo del Colle, Via Colli Albani, Vicolo Fondi Rustici, Via Giovanni XXIII, Vicolo della Malvasia, Vicolo del Moscato, Vicolo Particelle, Vicolo dei Piani, Piazzale Pietro Nenni, Vicolo degli Scorzi, Vicolo del Trebbiano, Via dei Vigneti, Via dei Meli, Via delle More, Vicolo dei Rovi, Vicolo dei Salci;

**4<sup>a</sup> sede** farmaceutica, così delimitata: Via Cancelliera, Via Cese, Via Cipressetti, Via Crocefisso, Via Nocchienti, Via Tenutella, Vicolo del Biancospino, Vicolo dei Cardi, Via dei Cillegi, Via L. Cattani, Via dei Mandorli, Via del Melograno, Via delle Mimose, Via dei Noci, Via degli Oleandri, Vicolo dell'Olmobello, Vicolo dei Peri, Via dei Peschi, Vicolo delle Siepi, Via della Sorgente, Via dei Susini, Via dei Gelsi, Vicolo Doria, Via Casaletto, Via delle Grotte, Via Nettunense, Via Perlatura, Via Q. Negroni, Via Rufelli, Via Traspontina, Via Villafranca, Via Pometo, Via Cupetta, Via Pratolungo, Via del Tesoro, Via Appia Antica, Vicolo del Gomito, Via Longarina, Via di Mezzo, Via Moletta, Via Vallericcia, Via della Braccheria, Via del Cannetaccio, Vicolo delle Vignole, Via dell'Emissario, Via del Girasole, Via della Marrana, Via degli Orti, Via della Pagliarozza, Via della Palombara, Vicolo Pantanelle, vicolo Pietre Bianche, Vicolo della Piscina, Via della Polveriera, Vicolo dei Pozzi, Via del Quartaccio, Vicolo della Refuta, Vicolo dei Santoni;

**5<sup>a</sup> sede** farmaceutica, così delimitata: Via Appia Nuova, Via B. R. Venerini, scl. Bernini, Via Cicerone, Piazza Dante Alighieri, Via D. Arcinia, Via Fontanaccio, Via di Galloro, Via Massimo D'Azeglio, Via M. De Rossi, Via Monte Cucco, Via Monte Gentile, Via N. Costa, Via Orazio, Via Ovidio, Via Prischi Latini, Via Sacro Cuore, Via T. Erdonio, Via Virbio, Via Virgilio, Via Appio Claudio, Via Catullo, Via G. Borghese, Largo di Grotta Lupara, Via M. E. Losbio, Via P. Nardini, scl. Pompeo Magno, Via R. Cametti, scl. Sacro Cuore, Via Santa Casa, Via T. Kuntze, Via Lega Latina, Via Le Prata, Viale Piave, Via Ramo d'Oro, Via F. Turati, Via G. Romita, Via del Panorama, Vicolo del Colle Pardo, Via del Monte.

#### COMUNE DI ARTENA

**Ambito territoriale 1** delimitato dalle strade: Via C. S. Borghese lato destro verso Colleferro, Via Latina lato destro fino al confine con il Comune di Colleferro, Via Fleming, Via Velletri lato sinistro fino alla strada





comunale di Colle Maggio e ricongiungimento con la strada provinciale di Via Giulianello fino al confine con la frazione del comune di Cori chiamata Giulianello;

**ambito territoriale 2** delimitato dalle strade: Via C. S. Borghese lato sinistro verso Colleferro, Via Latina lato sinistro, Via Velletri, Via Fleming lato destro fino all'incrocio di Via Valle dell'Oste e Via Colle Catellino;

**ambito territoriale 3** delimitato dalle strade: strada provinciale di Via Giulianello lato destro fino al confine con la frazione di Giulianello comune di Cori, Via Valle dell'Oste lato sinistro fino al confine con il comune di Valmontone, comune di Palestrina, comune di Rocca Priora, comune di Velletri, isola amministrativa tenuta della Torre.

### COMUNE DI BRACCIANO

**1<sup>a</sup> sede farmaceutica:** riva del lago dal confine con il comune di Anguillara Sabazia a Via del Lago, Via del Lago lato Anguillara Sabazia, Via del Lago lato lago, Via Giulio Volpi lato lago, Piazza I<sup>o</sup> Maggio lato lago, Via Principe di Napoli lato Anguillara Sabazia, Via Claudia Braccianese lato lago, Via Claudia lato mare fino al cavalcavia della ferrovia Bracciano/Roma, ferrovia Bracciano/Roma lato lago fino al confine con il comune di Anguillara Sabazia.

**2<sup>a</sup> sede farmaceutica:** riva del lago dal confine con il comune di Trevignano Romano a Via del Lago, Via del lago lato Trevignano Romano, Via del Lago lato mare, Via Giulio Volpi lato mare, Piazza I<sup>o</sup> Maggio lato mare, Via Principe di Napoli lato Manziana, Via Carlo Marchi lato lago, Via Salvo D'Acquisto lato lago, lato lago della linea retta (passante oltre il lato lago di Piazza Don A. Cesolini) tra Via Salvo D'Acquisto e l'inizio lato lago di Via del Grillo, Via del Grillo lato Manziana, Via Cupetta delle Cartiere lato lago, Via Olmata Tre Cancelli lato mare, strada statale n. 493 lato lago fino al confine con il comune di Manziana.

**3<sup>a</sup> sede farmaceutica:** strada statale n. 493 lato mare dal confine con il Comune di Manziana, Via Claudia Braccianese lato mare fino all'incrocio con Via Settevene Palo II Tronco (semaforo della Rinascente), Via Settevene Palo II Tronco lato Manziana fino al confine con il Comune di Cerveteri.

**4<sup>a</sup> sede farmaceutica:** Via Settevene Palo II Tronco lato Roma dal confine con il Comune di Cerveteri all'incrocio con Via Claudia Braccianese (semaforo della Rinascente), Via Claudia lato lago fino al cavalcavia della ferrovia Bracciano/Roma, ferrovia Bracciano/Roma lato mare fino al confine con il Comune di Anguillara Sabazia.

**5<sup>a</sup> sede farmaceutica:** Via Carlo Marchi lato mare, Via Salvo D'Acquisto lato mare, lato mare della linea retta (passante oltre il lato lago di Piazza Don A. Cesolini) tra Via Salvo D'Acquisto e l'inizio lato lago di Via del Grillo, Via del Grillo lato Bracciano centro, Via Cupetta delle Cartiere lato mare, Via Olmata Tre Cancelli lato lago, Via Claudia Braccianese lato lago, Via Principe di Napoli lato Manziana.

### COMUNE DI CAMPAGNANO

**1<sup>a</sup> sede farmaceutica:** confine comunale, lato Roma della strada provinciale Sacrofano - Cassia, lato Roma di Via del Pavone, lato Roma della linea diretta tra lo sbocco di Via del Pavone e lo sbocco di Via San Sebastiano in Piazza Regina Elena, Via San Sebastiano lato Roma, strada provinciale Sacrofano - Cassia lato Roma fino al limite del confine comunale;

**2<sup>a</sup> sede farmaceutica:** confine comunale, lato Viterbo della strada provinciale Sacrofano - Cassia, lato Viterbo di Via del Pavone, lato Viterbo della linea diretta tra lo sbocco di Via del Pavone e lo sbocco di Via San Sebastiano in Piazza Regina Elena, Via San Sebastiano lato Viterbo, strada provinciale Sacrofano - Cassia lato Viterbo fino al limite del confine comunale.

### COMUNE DI CAPENA

**1<sup>a</sup> sede farmaceutica:** comprende il territorio del comune capoluogo;

**2<sup>a</sup> sede farmaceutica:** località bivio Capannelle a Km. 5 dal centro abitato.

### COMUNE DI CASTEL GANDOLFO

**1<sup>a</sup> sede farmaceutica:** strada interna al complesso del golf "Laghetto", Via della Torretta, Via della Pietrara, Via delle Mole, s.s. n. 7 Appia, s.s. n. 216, Via Pio XI<sup>o</sup> conca del lago Albano, s.s. n. 297, Via Selva Ferentina, s.s. n. 216, Via Albalonga, Via confine di Castel Gandolfo e Via San Sebastiano, zona agricola a valle della Via Appia fino al confine con Marino;

**2<sup>a</sup> sede farmaceutica:** strada interna al complesso del golf "Laghetto", Via della Torretta, Via Colonnelle, Via del Mare, Via Trento, Via S. Fumia, Via Nettunense, Via Colle Fiorito, Via Santo Spirito.



### COMUNE DI CASTEL MADAMA

- 1<sup>a</sup> sede farmaceutica: confine comunale con Sambuci, confine comunale con Vicovaro Via della Stazione, Via Roma, Via della Libertà, Via di Fonte Canoro;
- 2<sup>a</sup> sede farmaceutica: confine comunale con Tivoli, confine comunale con San Gregorio da Sassola, confine comunale con Ciciliano, Via Empolitana, Via di Sant'Anna, Monte Papese;
- 3<sup>a</sup> sede farmaceutica: Via di Fonte Canoro, Via della Libertà, Via Roma, Via della Stazione. Confine comunale con Vicovaro, confine comunale con Tivoli, Monte Papese, Via di Sant'Anna, Via Empolitana.

### COMUNE DI CASTELNUOVO DI PORTO

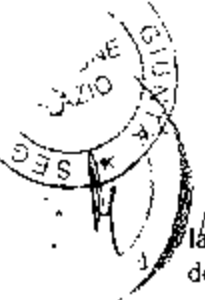
- 1<sup>a</sup> sede farmaceutica: Montelungo, Monte Calcara, Monte Cardeto, Monte delle Rose, Stazione, Centro storico, s.d. Montefiore;
- 2<sup>a</sup> sede farmaceutica: Colle Verde, Colle del Fagiano, Monte Tufello, Bellavista La Terrazza, s.d. Tiberina.

### COMUNE DI CAVE

- 1<sup>a</sup> sede farmaceutica (farmacia Simeoni Roberto): Via Speciano, Via Pio XII, Via Prenestina (S.r. per Fiuggi ex s.s. 155) Via Morino;
- 2<sup>a</sup> sede farmaceutica (farmacia Carello Maria): Viale Pio XII, Via San Lorenzo, Via Tende, Via del Fosso, Via del Ceppo, Via Prenestina (S.R. per Fiuggi ex s.s. 155) Via Cannetacce, Via Speciano, Via Pratarone;
- 3<sup>a</sup> sede farmaceutica (farmacia da istituire): Via Cesiano, Via Prenestina (S.R. per Fiuggi ex s.s. 155), Via Casali, Via Spirito Santo (Contrada Casalecchio).

### COMUNE DI CERVETERI

- 1<sup>a</sup> sede farmaceutica: zona A denominata "Cerveteri Centro Storico" strada provinciale Settevene Palo, confine comunale, strada vicinale Tre Cancelli - Monte Tosto, strada provinciale n. 14 Cerveteri - Sasso - Via della Banditaccia, Via Ceretana;
- 2<sup>a</sup> sede farmaceutica: zona C denominata "Marina di Cerveteri" Fosso del Marmo, strada comunale Fontana Morella, strada vicinale di Torre Flavia, confine comunale, mare Tirreno, Fosso Sassetara, s.s. n. 1 Aurelia, strada comunale, Fosso di Centocorvi (ex strada 118), strada provinciale n. 14 Cerveteri - Sasso;
- 3<sup>a</sup> sede farmaceutica: zona E denominata "Poggio Valcanneto" Via Doganale (ex strada di bonifica n. 16), Via del Cecio, confine comunale;
- 4<sup>a</sup> sede farmaceutica: zona C denominata "Tirsenia", Strada Statale Aurelia lato monte, Via Settevene Palo lato Roma, Via Settevene Palo Nuova lato monte, Via della Lega lato Civitavecchia, Via Mecozzi lato Civitavecchia, Via Pelagalli lato Civitavecchia, Via Settevene Palo lato Roma, Via Chirieletti lato mare, Via Fosso del marmo lato Civitavecchia, Via Fonyana Morella lato Roma a chiudere su strada statale Aurelia;
- 5<sup>a</sup> sede farmaceutica: zona C denominata "Prato Cavaliere", Via della Lega lato Roma, Via Mecozzi lato Roma, Via Pelagalli lato Roma, Via Madonna dei Canneti lato mare, Via D'Annunzio lato Roma, Largo della Fornace lato monte, Via Settevene Palo lato Roma, Via Passo di Palo lato Civitavecchia, Via Madonna dei Canneti lato monte, Via Marini lato Civitavecchia, Via Pertini lato Civitavecchia, Via Settevene Palo Nuova lato monte a chiudere su Via della Lega lato Roma;
- 6<sup>a</sup> sede farmaceutica: zona E (agricola) denominata "Due Casette" s.s. n. 1 Aurelia Km. 46/48 - Fosso Sassetara, confine comunale, strada vicinale Tre Cancelli - Monte Tosto, strada provinciale n. 14 Cerveteri Sasso, Via Fosso Centocorvi (ex strada n. 18), s.s. 1 Aurelia;
- 7<sup>a</sup> sede farmaceutica: zona E denominata "San Martino-Ceri-I Terzi" Autostrada A 12 Roma Civitavecchia, Via del Boletto, Via di San Paolo, Via di Ceri, Fosso della Mola, Via di Ponte Coperto, confine comunale Braccianese, confine comunale Fiumicino, Via del Cecio, Via Doganale, confine comunale a chiudere su Autostrada A 12 Roma Civitavecchia;
- 8<sup>a</sup> sede farmaceutica: Zona B - denominata "Cerveteri Bassa" - Via Chirieletti, Via Settevene Palo, Via Madonna dei Canneti, Via G. D'Annunzio, Largo della Fornace, Via Settevene Palo, Via ceretana, Via della Banditaccia, Strada Provinciale n. 14 Cerveteri-Sasso (Due Casette) - Fosso del Marmo a chiudere su Via Chirieletti;
- 9<sup>a</sup> sede farmaceutica: zona "E" denominata "San Paolo" - Strada Statale Aurelia lato monte, Via Settevene Palo lato Roma, Via Settevene Palo Nuova lato Roma, Via Pertini lato Roma, Via Marini lato Roma, Via Madonna dei Canneti lato mare, Via Passo di Palo lato mare, Via Settevene Palo lato Roma, Via Doganale



lato mare, Fosso della Mola lato mare, Via di Ceri lato Civitavecchia, Via San Paolo lato Civitavecchia, Via del Boicitto lato Civitavecchia, autostrada A 12 lato monte a chiudere su Via di Settevene Palo.

### COMUNE DI CIAMPINO

1<sup>a</sup> sede farmaceutica: Via Monte Grappa, Via XXIV Maggio, Via de Bernardis, Via 2 Giugno lato destro, Piazza della Pace, Viale di Marino sino ad incrocio con Via Col di Lana, Piazza della Repubblica, Parte di Via Veneto fino a Viale Marino, Via della Repubblica, Via Dalmazia, Via Italia, Via Fiume, Via Trento lato destro, Via Roma da Piazza Trento e Trieste a Piazza della Pace, Largo Felice Armati, Via di Morena sino a incrocio con Via De Pinedo, Viale Kennedy sino a incrocio con Via Calò, Via De Pinedo, Via Locatelli, Via G. Valenza, Via S. P. Della Croce, Via S. L. Gonzaga, Via Giovanni XXIII. (totale residenti 4.005)

2<sup>a</sup> sede farmaceutica: Via Del Lavoro, Via C. Comunale, Piazza L. Rizzo, Via San Francesco D'Assisi, Via Roma sino a Piazza Trento e Trieste, Via Trieste, Via IV Novembre, Piazza Trento e Trieste, Via Trento lato sinistro, Via Aloide De Gasperi, Via Palmiro Togliatti, Via Enrico Toti, Piazza Leonardo Da Vinci, Via della Folgarella, Via Salvo D'Acquisto, Via Serotini. (totale residenti 4.025)

3<sup>a</sup> sede farmaceutica: Parte di Via J. F. Kennedy, Via Pierluigi da Palestrina, Via Spontini, Piazza J. F. Kennedy, Via P. Birolli, Via Boito, Via Grandi, Via Toscanini, Via Vivaldi, Via Cimarosa, Via Reverberi, Via Di Gennaro, Via Brodolini, Via Gaetano Donizetti, Via Pisello, Via Giacomo Puccini, Via Giovanni Verdi, Via Cherubini, Via Calò, Via Nazario Sauro, Via Ottorino Respighi, Via Mascagni, Via Ruggero Leoncavallo, Via Morandi, Via Sandro Pertini, Via T. Graziosa, Via Giordano, Via Bellini. (totale residenti 4.008)

4<sup>a</sup> sede farmaceutica: Via Col di Lana, Via 2 Giugno lato sinistro, Via Principessa Pignatelli, Via Vittorio Veneto da Piazza della Libertà a Via Isonzo, Piazza della Libertà, Via Isonzo, Via Monte Adamello, Viale di Marino, da incrocio con Via Vittorio Veneto a Via dei Laghi, Via Gorizia, Via S. Carnevale, Via Sabotino, Via Bizzali, Via Mura dei Francesi fino a incrocio con Via Cagliari, Via Cagliari, Via Cattaneo, Via Cortese, Via G. D'Avino, Via Aosta. (totale residenti 4.013)


5<sup>a</sup> sede farmaceutica: Via di Morena, da Via De Pinedo al confine con il Comune di Roma, Largo Enrico Fermi, Via Giacomo Leopardi, Via Ovidio, Via Monti, Via Vigne di Morena, Via Giovanni Pascoli, Via Giosuè Carducci, Via Dante Alighieri, Via Petrolini, Via Petrarca, Via L. Romana, Via Serri, Via Tondelli, Via Giuseppe Saragat, Via Antonio Segni, Via O. Franchi, Via Vittorio Alfieri, Via Ludovico Ariosto, Via Ugo Foscolo, Via U. Maddalena, Via Marconi, Via Guidoni, Via Pellicceri. (totale residenti 4.006)

6<sup>a</sup> sede farmaceutica: Via Mura dei Francesi da incrocio con Via Cagliari a incrocio con Via Venezia, Via Tommaseo, Via Palermo entrambi i lati, Via Perugia entrambi i lati, Via Milano entrambi i lati, Largo Martin Luter King, Via P. Fabbri, Via O. Bonvicini, Via G. Bentivoglio, Via Q. Bevilacqua, Via Fratelli Cervi, Via Antonio Olearo, Via F. Viola, Via G. Lo Presti, Via G. Biglieri, Via Lisbona, Via Londra, Via Napoli, Via 4 Giornate di Napoli. (totale residenti 4.012)

7<sup>a</sup> sede farmaceutica: Via Mura dei Francesi da incrocio Via Venezia a incrocio Via Bologna, Via Venezia entrambi i lati, Via Tubino, Via Cangitano, Via I. Rossi, Via Vigorelli, Via Colorni, Via R. Girasole, Via P. Edo, Via Gobetti, Via Capuzzi, Via I. Marchiari, Via Zamboni, Via Genova, Via Torino, Via Potenza, Via Atene, Via Bruxelles, Viale Copenaghen, Via Parigi, Via Olanda, Via Lussemburgo, Largo Europa Unita, Via Madrid, Piazza Bianchini (totale residenti 4.061)

8<sup>a</sup> sede farmaceutica: Via Bologna entrambi i lati, Via Galimberti, Via Firenze, Via Mura dei Francesi da incrocio Via Bologna a Via dei Laghi, Via Spoleto, Via Ancona, Via E. Giachino, Via F. Vella, Via Levato, Via Sciascia, Via Marzabotto, Via P. Lombardo, Via P. Rizzotto, Via P. Della Ginestra, Via P. Vitale, Via La Barbera, Via R. Martinelli, Via S. Novembre, Via dei Laghi, Via Appia Nuova, Via Quasimodo, Via Fontana dei Monaci, Via Cappalonga, Via dell'Ospedaletto, Via Bari, Via Alessandria, Via Ariccia, Via V. Messina, Via Verbania, Via Urbino, Via Novara, Via Cuneo, Via Asti, Via del Sassone, Vicolo del Sassone, Via di Vigna Fiorita, Via del Pescheto, Via del Roseto, Via del Trebbiano Verde, Via Colle Alberta, Via Colle Malvasia, Via Colle Sangiovese, Via Fior di Maggio, Via Vigna Capri, Via D. T. di Messerpaoli. (totale residenti 4.077)

9<sup>a</sup> sede farmaceutica: Via Bleriot, Via Fratelli Wright, Via G. Zino, Via F. Nigrò, Via Rovatti, Via Appiani, Via A. Malagoli, Via E. Gragnani, Via R. Bersani, Via Icaro, Via C. Lindbergh, Via Morosina, Via Frascati, Via Rocca Priora, Via Grottaferrata, Via Nemi, Via D. T. dell'Acqua Sotterra, Via di Valle Copella, Via Colle Oliva, Via della Mola, Vicolo della Mola, Via di Mola Cavona, Via Caprera, Via Capri, Via delle Selve Nuove, Via degli Uliveti, Via dei Ciliegi, Via dei Vigneti, Via delle Pantanelle, Via Doganale, Via



delle Selve Vecchie, Via Giannutri, Via Isola del Giglio, Via Isola D'Elba, Via Lampedusa, Via Montecristo, Via Panarea, Vicolo Patatona, Via Pianosa, Via Ponza, Via Sardegna, Via Ventotene, Via Vulcano. (totale residenti 4.034)

10<sup>a</sup> sede farmaceutica: Via Acqua Acetosa, Via Romana Vecchia, Via Marcandreola, Via Antonio Rosmini, Via A. Mauro, Via del Melograno, senza fissa dimora. (totale residenti 2.010)

### COMUNE DI CIVITAVECCHIA

1<sup>a</sup> sede farmaceutica (farmacia Cernusco): perimetro compreso tra Viale Baccelli lato mare, ferrovia Roma-Genova lato monte, Piazzale del Pincio lato Tarquinia, Via Strambi lato Roma;

2<sup>a</sup> sede farmaceutica (farmacia comunale "Calamatta"): perimetro compreso fra litorale, porto, tratto del porto fino alla banchina di San Teofanio e Varco Fortezza, Piazza Calamatta lato Roma, salita Colle dell'Ulivo lato Tarquinia, Vicolo della Morte lato Tarquinia, Via Borghese lato Tarquinia, cavalcavia ferroviario, Via Roma lato mare, Via Terme di Traiano lato Tarquinia, Via dell'Amba Aradam lato mare, Via della Campanella lato mare, Via Claudia lato Tarquinia fino al confine del comune;

3<sup>a</sup> sede farmaceutica (farmacia Palombo): perimetro compreso tra torrione sud-est forte Michelangelo, largo Plebiscito lato Roma, Largo Cavour lato monte, Via Traiana lato Roma, ferrovia Roma Genova lato mare fino fosso Zampa D'Agnello lato Tarquinia;

4<sup>a</sup> sede farmaceutica (farmacia Spurio): perimetro compreso tra Piazzale Pincio lato Tarquinia, Via Strambi lato Tarquinia, Viale Baccelli lato mare, Viale Matteotti lato Tarquinia, Via Gobetti lato mare, Via Matteini lato mare, Via Apollodoro lato Roma, Via Urbano VIII lato mare, Via Terme di Traiano lato Roma, ferrovia Roma-Genova lato monte;

5<sup>a</sup> sede farmaceutica (farmacia Rossi): perimetro compreso tra torrione sud-est forte Michelangelo, Largo Plebiscito lato Tarquinia, Largo Cavour lato mare, Via Traiana lato Tarquinia, ferrovia Roma-Genova lato mare, Via Borghese lato Roma, Vicolo della Morte lato Roma, Via Colle dell'Ulivo lato Roma, Piazza Calamatta lato Roma, Varco Fortezza e Banchina S. Teofanio compreso braccio esterno;

6<sup>a</sup> sede farmaceutica (farmacia Turchi): perimetro compreso tra Via Tevere lato Roma, Via Pò lato Roma, Via Fiumaretta lato monte, linea diretta Viale Palmiro Togliatti lato Roma, Via Palmiro Togliatti lato Roma, Via Trento lato mare, Via Tevere lato Roma, strada Mediana lato mare, Via Benci e Gatti lato Roma, Largo Acquaroni lato Roma, angolo nord-est caserma Piave. Linea diretta con Fosso dell'Oro, Fosso dell'Oro lato Tarquinia, Fosso Zampa d'Agnello lato Tarquinia, Ferrovia Roma-Genova lato monte, Viale Baccelli lato monte;

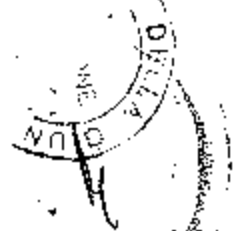
7<sup>a</sup> sede farmaceutica (farmacia Sofì): perimetro compreso tra Viale Baccelli lato monte, Viale Matteotti lato Roma, Viale Europa lato Roma, Via Massime D'Azeglio lato mare, Via Montanucci lato Tarquinia, via Lepanto lato mare, Via Tevere lato Tarquinia; Via Trento lato monte, Viale Palmiro Togliatti lato Tarquinia, linea diretta con Via Fiumaretta lato mare, Via Po lato Tarquinia, Via Tevere lato Tarquinia;

8<sup>a</sup> sede farmaceutica (farmacia Di Stefano): perimetro compreso tra Fosso dell'Oro lato Roma, Fosso Zampa d'Agnello lato Roma, litorale, sottopassaggio ferrovia, Via dei Poggi lato Tarquinia, Via delle Azalee lato monte, strada del Casaleto Rosso lato Tarquinia, fino al confine comunale;

9<sup>a</sup> sede farmaceutica (farmacia comunale Matteotti): perimetro compreso tra lato monte della linea diretta tra Fosso Fiumeratta e Via Terme di Traiano incrocio con Via D. Milani, Via Terme di Traiano lato Roma, Strada Mediana lato monte, Via Leopoli lato Roma, Via P. Gobetti lato monte, Viale Matteotti lato Tarquinia, Viale Europa lato Tarquinia, Via D'Azeglio lato monte, Via A. Montanucci lato Tarquinia, Via D. Milani lato mare, Strada San Liborio lato Tarquinia, Via Terme di Traiano lato Tarquinia, fino al limite comune;

10<sup>a</sup> sede farmaceutica (farmacia Toti): perimetro compreso tra Via dell'Amba Aradam lato monte, Via della Campanella lato monte, Via Claudia lato Roma, Fosso Fiumaretta lato Roma, lato mare della linea diretta fino incrocio Via Terme di Traiano con Via D. Milani, Via Terme di Traiano lato Tarquinia, Via di Strada Mediana lato mare, Via Leopoli lato Tarquinia, Via Matteini lato monte, Via Apollodoro lato Tarquinia, Via Urbano VIII lato monte, Via Terme di Traiano lato Roma;

11<sup>a</sup> sede farmaceutica (farmacia Faro): perimetro compreso tra Largo Acquaroni lato Tarquinia, Via Benci e Gatti lato Tarquinia, Strada Mediana lato monte, Via Pardi lato Roma, Via G. Di Barba lato Roma, lato Roma della linea diretta tra estremità monte di G. Di Barba ed estremità mare di Via Bernardini, Via P. Bernardini lato Roma, Via A. Montanucci lato monte, Via D. Milani lato monte, Strada San Liborio lato Roma, Via Terme di Traiano lato Roma, autestraza A/12 lato mare, Fosso dell'Oro lato Tarquinia, lato monte della linea diretta tra Fosso dell'Oro ed angolo nord-est della caserma Piave;



12<sup>a</sup> sede farmaceutica (farmacia comunale Cisterna): perimetro compreso tra Via P. Bernardini lato Tarquinia, lato Tarquinia della linea diretta tra estremità mare di Via P. Bernardini ed estremità monte di Via G. Di Barba, Via G. Di Barba lato Tarquinia, Via Pardi lato Tarquinia, Via Lepanto lato monte, Via Montanucci lato Roma, Via Montanucci lato mare;

13<sup>a</sup> sede farmaceutica (farmacia S: Gordiano, già sede Aurelia): perimetro compreso tra Via del Casaleto Rosso lato Roma, Via delle Azalee lato mare, Via dei Poggi lato Roma, sottopassaggio ferrovia, litorale direzione Roma fino a confine comune.

#### COMUNE DI COLLEFERRO

1<sup>a</sup> sede farmaceutica: Via Ariosto, Vicolo Arno, Via degli Atleti, Viale America, Largo Boccaccio, Via Beri, Via Arrigo Boito, Via Vincenzo Bellini, Via Cinque Giornate, Via A. Costa, Via Fratelli Cervi, Via Cataleni, Via Carpinetana sud, Via S: D'Acquisto, Via Due Giugno, Via Gaetano Donizetti, Viale Europa, Via Ferri, Via Martiri Fosse Ardeatine, Via Gobboni, Via Galilei, Via Gobetti, Piazza Gobetti, Via Giusti, Via A: Grandi, Via U. Giordano, Vicolo Garigliano, Via Giacomo Leopardi, Via Ruggero Leoncavallo, Vicolo Liri, Via Machiavelli, Piazza Aldo Moro, Via Murillo, Via delle Nazioni Unite, Via Silvio Pellico, Via Francesco Petrarca, Piazza della Repubblica, Via G. Rossini, Via della Scienza e della Tecnica, Via delle Sorbe, Via della Selva, Via Tassoni, Vicolo Tevere, Via Enrico Toti, Via Traiana, Vicolo Trasimeno, Corso Filippo Turati, Via Valle Maccrina, Via Venticinque Aprile, Largo Venticinque Aprile, Via Giovanni Verga, Vicolo Voltorno;

2<sup>a</sup> sede farmaceutica: Via dell'Artigianato, Via Aprilia, Via Brunelleschi, Via Cimabue, Via del Colle, Via Colle di Mezzo, Via Cristoforo Colombo, Via del Commercio, Via Donatello, Via Fontana dell'Oste, Corso Garibaldi, Via Giotto, Via Gramsci, Via dell'Industria, Largo Magellano, Via F. Magellano, Via Manzoni, Piazzale Matteotti, Piazza Mazzini, Largo Michelangelo, Via D. Minzoni, Via Pontinia, Via Pomezia, Via F. Rosselli, Via Scalette, Via Tiziano, Via Giuseppe Verdi, Via G. Da Verrazzano, Via Vespucci;

3<sup>a</sup> sede farmaceutica: Via Sant'Ambrogio, Via dell'Artigianato, Via Sant'Agnese, Via Santa Barbara, Via Santa Bibiana, Via Belvedere, Via Bruno Buozzi, Via Don Bosco, Largo Santa Caterina, Via G. Cavalcanti, Via Consolare Latina, Via Dante, Via Leonardo Da Vinci, Via G. Di Vittorio, Via degli Esplosivi, Via Fontana dell'Oste, Via Giovanni XXIII, Corso Garibaldi, Via Gelsomini, Via A. Gramsci, Via Giotto, Piazza Italia, Via Latina, Via Santa Lucia, Via Metastasio, Via Marconi, Via Michelangelo, Largo Michelangelo, Via Nazioni Unite, Via Nobel, Largo Oberdan, Via Parini, Via Piave, Via Privata I, Via Privata II, Via 1<sup>o</sup> Maggio, Via 4 Novembre, Via Roma, Via Raffaello Sanzio, Viale Savoia, Via Sobrero, Via Santo Stefano, Via Tiepolo;

4<sup>a</sup> sede farmaceutica: Via delle Betulle, Via Casilina e case sparse, Via del Cimitero, Villaggio Colledoro, Via Palianese, località IV Km. Colleferro Scalo. Tutte le restanti abitazioni sparse nel territorio.

5<sup>a</sup> sede farmaceutica: Via degli Abeti, Vicolo Aniene, Via Boiardo, Via Colle Bracchi, Via Fontana Bracchi, Via G. Carducci, Via C. Vecchio, Via dei Cipressi, Via G. Di Vittorio, Via Fontana Bracchi, località Fontana Viola, Via Ugo Foscolo, Via dei Larici, Via Latina, Via Monte Rosa, Via Monte Viglio, Via Monti Albani, Via Monti Ernici, Via Monti Lepini, Via Murillo, Contrada Ovile, Via Giovanni Pascoli, Via dei Pioppi, Via Pirandello, Via Torquato Tasso, Via Traiana, Via Vicinale Bracchi;

#### COMUNE DI FIANO ROMANO

1<sup>a</sup> sede farmaceutica: area compresa tra Via Padova lato nord e sua prosecuzione in linea retta fino al confine ovest con il comune di Capena ed est con il comune di Montelibretti.

Partendo da tali punti di intersezione con i confini comunali l'area è delimitata inoltre ad est, nord ed ovest dalla linea di confine con i comuni di Capena, Civitella San Paolo, Torrita Tiberina, Montopoli di Sabina e Montelibretti;


2<sup>a</sup> sede farmaceutica: area compresa tra la Via Tiberina lato ovest partendo dal confine con il comune di Capena fino al confine della prima sede.

Partendo da tali punti di intersezione a sud ed ovest la delimitazione e la linea di confine con il comune di Capena.

3<sup>a</sup> sede farmaceutica: area compresa tra la Via Tiberina lato est partendo dal confine con il comune di Capena fino al confine della 1<sup>a</sup> sede.

Partendo da tali punti di intersezione a sud e ad est la delimitazione è delineata dalla linea di confine con i comuni di Capena e di Montelibretti.

#### COMUNE DI FIUMICINO



**sede A1** – urbana Isola Sacra (ex 654): Foce del Canale di Traiano, litorale tirrenico fino ad intersecare il prolungamento di Via Formoso, Via del Faro, Canale di Traiano fino al ricongiungimento alla sua foce;

**sede A2** - urbana Isola Sacra (ex 348): Foce del Tevere, argine del Tevere fino ad intersecare il prolungamento di Via Passo Buole, Via Passo Buole, Via Trincea delle Frasche, Via Lorenzo Bezzi, Via del Faro, Via Formoso fino al litorale tirrenico, litorale tirrenico fino al ricongiungimento con la foce del fiume Tevere;

**sede A3** – urbana Isola Sacra (ex 674): dal Ponte Due Giugno, canale navigabile fino a Capo Due Rami, da Capo Due Rami in linea d'aria fino a Via Pal Grande proseguendo su Via Monte Solarolo, Via Rugiadi, Via Valderoa, intersezione del prolungamento di Via Valderoa su Via Bezzi, Via Bezzi, Via del Faro a tornare a Ponte Due Giugno;

**sede A4** - urbana Isola Sacra: Via Lorenzo Bezzi fino ad incrociare in linea d'aria il prolungamento di Via Valderoa, Via Valderoa, Via Fabio Rugiadi, Via Monte Solarolo fino ad incrociare Via della Scafa, Via della Scafa fino ad incrociare Via Trincea delle Frasche, Via Trincea delle Frasche fino ad incrociare Via Lorenzo Bezzi.

**Sede A5** – urbana Isola Sacra: Intersezione del fiume Tevere con il prolungamento di Via Passo Buole, Via Passo Buole, Via Trincea delle Frasche, Via della Scafa fino all'intersezione con Via Monte Solarolo, Via Pal Grande fino al prolungamento in linea d'aria con il fiume Tevere – Capo Due Rami, argine del fiume Tevere fino ad incontrare il prolungamento di Via Passo Buole;

**sede B1** – urbana Fiumicino (ex 195): Foce del canale navigabile, canale navigabile fino al Ponte Due Giugno, Ponte Due Giugno, Largo dei Delfini, Via delle Ombrine, Via Foce Micina, Viale Coccia di Morto, Via del Pesce Luna, sua prosecuzione in linea d'aria fino al litorale tirrenico, proseguendo poi fino alla foce del canale navigabile;

**sede B2** - rurale Fiumicino: Ponte Due Giugno, Largo dei Delfini, Via delle Ombrine, Via Foce Micina, Viale Lago di Traiano, Viale Aeroporto di Fiumicino, sua intersezione con il canale navigabile, canale navigabile fino al ricongiungimento con il Ponte Due Giugno;

**sede B3** – rurale Porto – L 23 – Parco Leonardo: Intersezione Canale Navigabile con Viale dell'Aeroporto di Fiumicino, Viale dell'Aeroporto di Fiumicino, Piazzale Nobile, Viale Guidoni, Piazzale 13 Aviatori Caduti a Kindu, Viale De Bernardi, Autostrada Aeroporto di Fiumicino fino al confine con il Comune di Roma, confine con il Comune di Roma fino a ricongiungersi con il fiume Tevere, Capo Due Rami, Canale Navigabile fino a ricongiungersi con la sua intersezione con Viale dell'Aeroporto di Fiumicino.

**sede C1** – rurale Aeroporto (ex 447): Viale Coccia di Morto, Viale delle Idrovore di Fiumicino, Viale di Porto, Viale dell'Olivetello, Via di Campo Salino, Via Trigolana, suo proseguimento in linea d'aria fino ad incrociare il confine con il Comune di Roma, da detto confine in linea d'aria fino a raggiungere la recinzione aeroportuale, recinzione aeroportuale, suo prolungamento fino ad intersecare l'Autostrada dell'Aeroporto di Fiumicino, autostrada dell'aeroporto di Fiumicino, Viale De Bernardi, Piazzale 13 Aviatori Caduti a Kindu, Viale Guidoni, Piazzale Nobile, Viale Lago di Traiano a tornare su Viale di Coccia di Morto;

**sede C2** – Le Vignole: rurale Confine con il Comune di Roma fino ad incrociare l'Autostrada dell'Aeroporto di Fiumicino, intersezione con il prolungamento della recinzione aeroportuale, recinzione aeroportuale, suo prolungamento fino ad incrociare Via Trigolana, suo proseguimento in linea d'aria fino ad incrociare il confine con il Comune di Roma;

**sede D1** - rurale Focene: Viale Coccia di Morto, Via del Pesce Luna proseguendo in linea d'aria fino al litorale tirrenico, litorale tirrenico, in linea d'aria fino a Via della Veneziana, Viale di Porto, Via delle Idrovore di Fiumicino a tornare su Coccia di Morto;

**sede E1** - urbana Fregene (ex 245): Litorale tirrenico fino alla foce del fiume Arrone, linea retta fino all'incrocio fra Via della Pineta di Fregene e Viale di Porto, Via della Pineta, Via Agropoli proseguendo in linea d'aria fino ad incrociare Via della Veneziana, Via della Veneziana in linea d'aria fino al litorale tirrenico;

**sede F1** – rurale Passoscuro (ex 670): confine del Comune di Ladispoli fino al mare, litorale tirrenico fino ad incontrare la foce del Fosso Tre Denari, fosso Tre Denari fino all'intersezione con la linea ferroviaria Roma – Civitavecchia, ferrovia Roma – Civitavecchia fino al confine con il Comune di Ladispoli;

**sede G1**- rurale Maccarese (ex 197): Litorale tirrenico fino alla foce del Fosso Tre Denari, Fosso Tre Denari, ferrovia Civitavecchia-Roma fino all'intersezione con il prolungamento di Via Monti dell'Ara, ricongiungimento con la Via Aurelia, Via Aurelia, Via Fontanile di Mezzaluna fino ad incrociare Via della Muratella, Via della Muratella Nuova fino a raggiungere l'autostrada Civitavecchia-Roma, autostrada Civitavecchia-Roma, Via Trigolana, Via Campo Salino, Via dell'Olivetello, Via di Porto, Via della



Veneziana fino ad incontrare il prolungamento di Via Agropoli, Via Agropoli, Via della Pineta fino all'incrocio con Viale di Porto, linea retta fino alla foce del fiume Arrone, litorale tirrenico;

**sede H1** – rurale Torripetra (ex 340): Via di Castel Campanile proseguendo lungo il confine del Comune di Cerveteri e successivamente di Ladispoli fino al raggiungimento della ferrovia Civitavecchia – Roma, ferrovia Civitavecchia – Roma fino all'intersezione con il prolungamento di Via Monti dell'Ara, ricongiungimento con la Via Aurelia proseguendo sulla stessa fino a Via Crescini, Via Crescini fino all'intersezione con il fosso Tre Denari, fosso Tre Denari fino a Via Casale Sant'Angelo, Via di Tragliatella fino al ricongiungimento con Via di Castel Campanile.

**sede I-1** – rurale Aranova (ex 546): Via Luchini, Via Fraccaroli proseguendo ad incontrare Via Tuili, Via Siliqua, Via Rosi, Via Raulich, proseguendo in linea retta ad incontrare Via di Tragliata e Fosso Tre Denari, Fosso Tre Denari fino all'intersezione con Via Crescini, Via Crescini, Via Aurelia a ricongiungersi con Via Luchini.

**Sede I-2** – rurale Testa di Lepre: Via dell'Arrone, Via di Tragliata a incontrare Fosso Tre Denari, linea retta fino a Via Raulich, Via Raulich, Via Rosi, Via Siliqua, Via Tuili, prosecuzione fino a Via Fraccaroli, Via Luchini a ricongiungersi con Via dell'Arrone.

### COMUNE DI FONTE NUOVA

**1^ sede** farmaceutica: (già seconda del Comune di Mentana) zona nord di Tor Lupara comprendente le seguenti vie: Via A. Carracci, Via Caravaggio, Via Cimabue, Via Don Minzoni, Via Orazio, Via XXIV Maggio, Via della Torre, Via Fonte Lacrimosa parte, Via 1° Maggio parte, Via Ovidio, Via Socrate, Via Fratelli Cervi, Via Giovanni Verga, Via Fratelli Rosselli, tratto di Via Nomentana;

**2^ sede** farmaceutica: (già terza del Comune di Mentana) zona sud di Santa Lucia comprendente le seguenti vie: Via Palombarese, Via Liguria, Via Veneto, Via Appennini, Via Edison, Via Marche, Via Molise, Via Lago di Como, Via Lago di Bracciano, Via Venezia Giulia; Via Val D'Aosta, Via Lago di Misurina, Via Lago di Lesina;

**3^ sede** farmaceutica (già quinta del Comune di Mentana): zona sud di Tor Lupara comprendente le seguenti vie: tratto di Via Nomentana, Via C. Goldoni, Via XXV Luglio, Via Valle dei Corsi, Via XX Settembre, Via G. Boccaccio, Via N. Machiavelli, Via A. Poliziano, Via II Giugno, Via Giosuè Calducci, Via E. De Santis;

**4^ sede** farmaceutica (già settima del Comune di Mentana): zona nord est di Tor Lupara comprendente le seguenti vie: Via Fonte Lacrimosa parte, Via V. Cuoco, Via C. Battisti, Via Oberdan, Via Cicerone e nuova zona 167 con Via delle Mimose, Via degli Abeti, Via dei Pini, Via Salvatoreto, tratto di Via Nomentana, Località Torricella, Località Monte Palombino, Località Quarto Conca;


**5^ sede** farmaceutica (già nona del Comune di Mentana) zona nord di Santa Lucia comprendente le seguenti vie: Via Via Palombarese, Via Romagna, Via Basilicata, Via Corsica, Via Alba Chiara, Via Monte Carnale, Via Venezia Tridantina, Via irpinia, Via Lucania, Via Alessandro Volta, Via Monte Bianco, Via delle Molette, Via Aurora, Via Orsa Maggiore ;

**6^ sede** farmaceutica (già ottava del Comune di Guidonia): Via Nomentana Km. 17.00, Via Maiella – Via Moncenisio;

**7^ sede** farmaceutica (urbana): Via Palombarese, Via Santa Lucia, Via Lombardia, Via lago di Bolsena, Via Alpi, Via Emilia, Via Piemonte, Via Campania, Via Lago del Salto, Via Lago del Turano, Via Lago Negro, Via Lago Maggiore, Via Lago di Nemi, Via Lago della Duchessa, Via lago Trasimeno, Via Lago di Vico, Via Lago di Garda.

### COMUNE DI FORMELLO

**1^ sede** farmaceutica: partendo a nord, dal punto in cui il Torrente Valchetta entra dal territorio del Comune di Roma in quello di Formello, con una retta raggiunge il punto di incrocio tra Via della Spinareta e Via del Praticello Alto, seguendo poi quest'ultima sino ad incontrare la prima nuova strada di collegamento con la località Albereto, prosegue su tale strada costeggiando a nord il Piano Integrato fino a raggiungere Via Arboreto; quindi il confine procede su quest'ultima fino a raggiungere la s.p. Formellese per poi attraversarla e seguire Via Regina Margherita fino all'incrocio con Via del Rosciolo, lungo la quale il limite prosegue fino all'incrocio con la strada comunale di Fontana Rutola fino all'incrocio con la strada comunale di Meconi; percorre quest'ultima sino all'incrocio con Via della Soderà, proseguendo su quest'ultima fino all'incrocio con strada comunale di Pantanucci e via della Pietrarella di Monte Aguzzo da dove prosegue in linea retta sino a raggiungere il territorio del Comune di Roma (loc. Muracciole). Da qui prosegue verso est seguendo



tutta la demarcazione del territorio comunale a confine con i comuni di Roma, Sacrofano, Campagnano di Roma e risale lungo il limite territoriale verso ovest sino a raggiungere nel confine con il comune di Roma il punto di partenza;

2<sup>a</sup> sede farmaceutica: partendo a nord dal punto in cui il Torrente Valchetta entra nel territorio di Formello, si prosegue verso sud seguendo il corso del torrente fino al confine con il comune di Roma, da qui si prosegue verso ovest seguendo tutta la demarcazione del territorio comunale a confine con il comune di Roma fino a raggiungere il punto di partenza;

3<sup>a</sup> sede farmaceutica: partendo a nord, dal punto in cui il Torrente Valchetta entra dal territorio del Comune di Roma in quello di Formello, con una retta raggiunge il punto di incrocio tra Via della Spinareta e Via del Praticello Alto, seguendo poi quest'ultima sino ad incontrare la prima nuova strada di collegamento con la località Albereto, prosegue su tale strada costeggiando a nord il Piano Integrato fino a raggiungere Via arboreto, quindi il confine procede su quest'ultima fino a raggiungere la S.P. Formellese per poi attraversarla e seguire Via Regina Margherita fino all'incrocio con Via del Rosciolo, lungo la quale il limite prosegue fino all'incrocio con la strada comunale di Fontana Rutola fino all'incrocio con la strada comunale di Meconi, percorre quest'ultima sino all'incrocio con Via della Sodera, proseguendo su quest'ultima fino all'incrocio con Strada comunale di Pantanucci e la della Pietarella di Monte Aguzzo da dove prosegue in linea retta fino a raggiungere il territorio del Comune di Roma (loc. Muracciole). Da qui prosegue verso ovest seguendo tutta la demarcazione del territorio comunale confinante con il Comune di Roma fino ad incontrare il torrente Valchetta e prosegue nel territorio del Comune di Formello risalendo il corso d'acqua "Valchetta" in direzione nord fino ad arrivare in corrispondenza del punto di partenza.

#### COMUNE DI FRASCATI

1<sup>a</sup> sede farmaceutica: Piazza San Pietro, Via Bezzecca, Via dei Merli, Via del Grande, Via A. Diaz, Via Principe Amedeo, Via C. Minardi, Via Enrico Fermi, Via di Colle Pizzuto, confine con il Comune di Roma, a risalire Via Tuscolana, Viale Vittorio Veneto,

Via Conti di Tuscolo, Viale VIII Settembre, Via Telegono, Viale Cicerone più Piazza Marconi, Piazza Marconi a chiudere Via Cesare Battisti;

2<sup>a</sup> sede farmaceutica: Piazza del Gesù, Galleria Vittorio Emanuele, Piazza del Mercato, Via del Castello, Via Accoramboni, Via dell'Armetta, Via Gregoriana, Via Etiopia, Via Sciadonna, Via delle Cisternole, confine con il Comune di Roma, Via di Colle Pizzuto, Via E. Fermi, Via C. Minardi, Via Principe Amedeo, Via Armando Diaz, Via del Grande, Via dei Merli, Via Bezzecca e a chiudere Piazza San Pietro;

3<sup>a</sup> sede farmaceutica: galleria Vittorio Emanuele, Piazza del Mercato, Via del Castello, Via Accoramboni, Via dell'Armetta, Via Gregoriana, Via Etiopia, Via Sciadonna, Via di Spinetta, Via dei Furi, Via Opita Oppio, Via dei Passiemi, Via dei Flavi, Via dei Coccei, a risalire Via di Colonna, Via Angelo Celli, Viale Canina, Via del Tuscolo, Via Guglielmo Massaia, Viale Cicerone, Piazza Marconi, Piazza Roma, Via Cesare Battisti e a chiudere Piazza San Pietro;

4<sup>a</sup> sede farmaceutica: Via dei Furi, Via Opita Oppio, Via dei Passiemi, Via dei Flavi, Via dei Coccei a scendere Via di Colonna, confine con il Comune di Monte Porzio Catone, Via Prataporci, Zona di Colle dello Stinco, Zona di Colle Pisano, confine con il Comune di Roma a risalire Via delle Cisternole e a chiudere Via di Spinetta;

5<sup>a</sup> sede farmaceutica: Largo dei Conti di Tuscolo, Viale Conti di Tuscolo, confine con il Comune di Grottaferrata, a scendere Via dei Salè, confine con il Comune di Roma fino a Via Quarticciolo di Vermicino, a risalire Via Tuscolana, Viale Vittorio Veneto, Piazzale della Vittoria e a chiudere Viale Conti di Tuscolo.

#### COMUNE DI GALLICANO

1<sup>a</sup> sede farmaceutica: il territorio di tutto il comune ad eccezione delle vie elencate per la seconda sede;

2<sup>a</sup> sede farmaceutica: Via di Tivoli Strada provinciale 51 Maremmana II, Via di Zagarolo, Via di Colonna, Via Mainello, Via della Fossa, Via del Linaro, Via di Colle Moretto, Via del Passo del Mietitore, Via Colle dei Pozzi, Via Colle di Mezzo, Via Colle dell'Ara, Via Colle Ceci, Via della Principessa, Via di Colle Vigne, Via delle Casse.

#### COMUNE DI GENZANO DI ROMA

1<sup>a</sup> sede farmaceutica: Corso Antonio Gramsci, Corso Vecchio, Piazza Annunziata, Piazza Belvedere, Piazza Vittorio Buttarono, Piazza Filippo Fabrizi, Piazza Fosse Ardeatine, Piazza Guglielmo Marconi, Piazza Giuseppe Mazzini, Piazza IV Novembre, Piazza Ospedale, Piazzale Brennero, Piazzale San Francesco, Via



Bruno Annarumi, Via Cesare Battisti, Via Italo Belardi, Via Bruno Buozzi, Via Cesarini, Via Emilio Cisterna, Via dei Magazzini, Via dei Mille, Via della Costarella, Via della Madonnina, Via della Resistenza, Via Orlando Terrazza, Via Giuseppe Garibaldi, Via Franco Guidobaldi, Via Nino Iacobini, Via IV Giugno, Via Goffredo Mameli, Via Moscato, Via Oratorio, Via Oscura, Via Ospedale, Via Francesco Calmieri, Via Filippo Pizzicannella, Via Germano Previtali, Via Ettore Ronconi, Viale Fratelli Rosselli, Via Nazario Sauro, Via Scaloni, Via Ivano Scarioli, Via Tevere, Via XXV Aprile, Viale Don Morosini, Vicolo Palmarini, Piazzale Sforza Cesarini, Viale Vittorio Veneto, Viale Giuseppe Mazzini (totale 4.191).

2<sup>a</sup> sede farmaceutica: Piazza Tommaso Fiasconi, Via Cencio Baldazzi, Via Lorenzo Barbaliscia, Via Bari, Via Enrico Berlinguer, Via Bologna, Via Chatillon, Via Città Unite, Via Col di Venere, Via Collepardo, Via Collefiorito, Via Carlo Alberto Dalla Chiesa, Via Alcide De Gasperi, Via Enrico De Nicola, Via Don Bosco, Via Luigi Einaudi, Via Fratelli Colabona, Via Achille Grandi, Via Ercole Imbastari, Via Le Prata, Via Fulvio Mandrella, Via Merseburg, Via Annido Pandolci, Via Giuseppe Pellegrino, Via Angelo Resta, Via Roma, Via Romana, Via Nazario Galieti, Via Genova, Via Giuseppe Saragat, Vicolo San Carlino, Via Venezia (totale 4.078)

3<sup>a</sup> sede farmaceutica: Piazza Salvatore Buttarono, Via Giovanni Amendola, Via Orlando Bernardi, Via Cavaceppi, Via Colle degli Olmi, Via Colle degli Ulivi, Via Edmondo De Amicis, Via Ercole De Santis, Via del Colle Romano, Via della Macina, Via Giuseppe Di Vittorio, Corso Don Giovanni Minzioni, Via Fatebenefratelli, Via Aristide Francavilla, Via Ginestreto, Via Ugo La Malfa, Via Riccardo Lombardi, Via Milano, Via Napoli, Via Nenni, Via Palermo, Via San Carlino, Via Sant'Antonio, Via Santo Ippolito, Via Sebastiano Silvestri, Via Palmiro Togliatti, Via Lenin (totale 4.110)

4<sup>a</sup> sede farmaceutica: Piazza della Libertà, Piazzale Cina, Via Abruzzo, Via Aspro, Via Cadore, Via Comunale di Soriano, Via Pietro Conti, Via Di Pierino, Via Emilia Romagna, Via Fratelli Cervi, Via Firenze, Via Orlando Guardati, Via Liguria, Via Lombardia, Via Luigi Longo, Via Roberto Lordi, Via Molise, Via Montegiove, Via Montegiove Vecchio, Via Piemonte, Via Pace e Tempesta, Via Palmarola, Via Ponza, Via Selva, Via Sebastiano Silvestri, Via Stati Uniti D'America, Via Torino, Via Veneto, Via dei Villini, Via delle Regioni, Via Francia, Via Giacomo Matteotti, Via Unione Sovietica, Via Friuli Venezia Giulia (totale 4.089)

5<sup>a</sup> sede farmaceutica: Via Montecagnoletto II, Via Appia Antica, Via Appia Vecchia, Largo Guttuso, Via Umberto Boccioni, Via Carlo Carrà, Via Giorgio De Chirico, Via Giovanni Fattori, Via dei Fabbri, Via dei Gelsomini, Via Ligabue, Via Amedeo Modigliani, Via Calabria, Via Campania, Via dei Fornai, Via dei Gerani, Via delle Begonie, Via delle Dalie, Via delle Fresie, Via delle Ginestre, Via delle Magnolie, Via delle Ortensie, Via delle Rose, Via Toscana, Via Valle D'Aosta, Viale degli Artigiani, Viale dei Pini, Viale Belvedere, Viale del Lavoro, Viale delle Azalce, Viale Unione Sovietica, Via degli Oleandri, Via dei Castani, Via Emilia Romagna, Via Sardegna, Via Selva, Via Umberto Terracini, Via Montecagnoletto, Via Enrico Mattei, Via Aldo Moro, Via Ferruccio Parri, Via Marche, Via Mario Mafai, Via Giorgio Moranti, Piazzale Inghilterra, Via Lazio, Via Sicilia, Via Pozzo Bonello, Via della Sforzesca, Via Umbria, Via del Colle, Viale Regioni (totale 4.083)

6<sup>a</sup> sede farmaceutica: Piazza Cicerone, Piazza Lotte Contadine, Via Appia Antica, Via Appia Vecchia, Via Augusto, Via Castel San Gennaro, Via Catullo, Via Claudio, Via degli Aranci, Via dei Meli, Via dei Noccioli, Via dei Peri, Via dei Peschi, Via dei Prugni, Via della Fontanella, Via Fausto Gullo, Via Landi, Via Marco Aurelio, Via Mecenate, Via dei Melograni, Via Pennone, Via Montecagnolo, Via Muti, Via Orazio, Via Ovidio, Via Palaggi, Via Pedica, Via Petronio, Via Pompeo, Via Ponte Tre Armi, Via Presciano, Via San Gennaro, Via Seneca, Via Silla, Via Stradone Muti II, Via Stradone Muti I, Via Tiberio, Via Traiano, Via Valleverta, Via Vigne Nuove, Viale dei Ciliegi, Via Lucrezio, Via Giulio Cesare, Via Giacomo Balla, Via Montecagnoletto (totale 2)

#### COMUNE DI GROTTAFERRATA

1<sup>a</sup> sede farmaceutica: Via Anagnina dal confine con il Comune di Roma al n. civico 197 - Via Valle Nicosia e Via e vicolo di Valle Marciana (escluso il tratto dell'attraversamento del Fosso dell'Acqua Marciana all'incrocio con Via Castel De Paolis) - Via del Grottino, Largo Vandoeuvre - Viale San Nilo dal civico n. 1 fino al civico n. 10 (escluso) - Via Garibaldi (esclusa) - Corso del Popolo (tratto da Piazza Cavour a Largo del Popolo, entrambi esclusi) - Via Roma - Viale San Nilo dall'incrocio con Via Roma fino a Viale Kennedy e limitatamente al lato sinistro a salire (civici da 20 a 50), Viale Kennedy fino al confine con il Comune di Frascati - Villa Senni - Via della Cavona;

2<sup>a</sup> sede farmaceutica: confine con il Comune di Roma - Via di Valle Marciana dall'attraversamento del fosso Acqua Mariana al confine con il Comune di

4

Ciampino - Via Castel De Paolis - Via Sant'Anna (esclusa) - Via G. Della Rovere - Via Corridori - Piazza Giordano Bruno - Via del Boschetto - Piazza Vittime del fascismo - Via Costituente - Via XXV Luglio, Via Santovetti, Corso del Popolo (escluso il tratto che va da Piazza Cavour a Largo del Popolo) - Via Giuseppe Garibaldi, Viale San Nilo - Via del Grottino;

3<sup>^</sup> sede farmaceutica: Via Isonzo - Via P. Tappi - Via Sant'Anna - Via degli Scozzesi - confine con il Comune di Marino - Isola Amministrativa confinante con il Comune di Castel Gandolfo - Via Vecchia di Velletri - confine con il Comune di Rocca di Papa - via Campi d'Annibale, Largo Squarciarelli - Via delle Sorgenti;

4<sup>^</sup> sede farmaceutica: Via 24 maggio fino al confine con il Comune di Frascati, Via Kennedy, Viale San Nilo nel tratto compreso tra l'intersezione con Via Anagnina fino all'intersezione con Via Roma, limitatamente al lato destro a salire (civici da 65 a 105), Via Roma, Via Santovetti, Via XXV Luglio e Via Costituente tutte escluse ma comprese tutte le strade nelle stesse confluenti, Piazza Vittime del Fascismo esclusa Via Piave;

5<sup>^</sup> sede farmaceutica: Via del Casalaccio, Via Cartabrutta, Via Rocca di Papa, Via Anagnina fino al confine con il Comune di Montecompatri, Provinciale del Muscolo fino al confine con il Comune di Frascati, Via 24 Maggio (esclusa), Squarciarelli, Via Campi d'Annibale (esclusa) fino all'incrocio con Via del Casafaccio;

### COMUNE DI GUIDONIA MONTECELIO

1<sup>^</sup> sede farmaceutica, Guidonia capoluogo: territorio delimitato ad ovest dal Viale della Unione, che a partire dalla stazione ferroviaria fino alla strada delle Casette, divide la prima sede dalla quinta;

2<sup>^</sup> sede farmaceutica, frazione di Villalba: territorio ad ovest della linea costituita da Via Umbria, Via Toscana, Via Lazio, Via Caserta, Via Foggia, Via Puglie, Corso d'Italia, Viale Trento;

3<sup>^</sup> sede farmaceutica, frazione di Montecelio: territorio del centro abitato;

4<sup>^</sup> sede farmaceutica, Villanova: Via Garibaldi, Via Tiburtina, Via Lamarmora, Via Guerrazzi, Via Mazzini;

5<sup>^</sup> sede farmaceutica: stazione ferroviaria, Viale dell'Unione, Via Formello, Via M. Calderara, Via Roma, Via dei Consoli fino alla ferrovia Roma-Pescara, stazione ferroviaria;

6<sup>^</sup> sede farmaceutica, frazione di Villalba: comprende il territorio ad est della linea costituita da Via Umbria, Via Toscana, Via Lazio, Via Caserta, Via Foggia, Via Puglie, Corso d'Italia, Viale Trento;

7<sup>^</sup> sede farmaceutica: zona delimitata da Via Marco Simone all'altezza dell'incrocio con la strada provinciale 28 bis, Via Tiburtina per tutta la lunghezza del centro abitato;

8<sup>^</sup> sede farmaceutica, transitata al Comune di Fonte Nuova;

9<sup>^</sup> sede farmaceutica, località Albuccione: comprende il territorio del centro abitato ed il nucleo abitato Castel Arcione;

10<sup>^</sup> sede farmaceutica, Villanova parte alta: Via Mazzini, Via Guerrazzi, Via Lamarmora, Via Niccolini, Via Massari, Via Sella, Via Morelli, Via D'Acquisto, Via Settembrini;

11<sup>^</sup> sede farmaceutica, Colle Verde: da Via Nomentana chilometro 16, Via Monte Cervino, Via Monte Grappa e fosso S. Antonio (l'ubicazione può avvenire nella fascia compresa fra Via Monte Bianco, Via Monte Gran Paradiso e Via Monte Rosa);

12<sup>^</sup> sede farmaceutica: zona delimitata dalla strada provinciale 28 bis all'altezza dell'incrocio con Via degli Aromi, Via dei Sambuchi, Via Rosata, Viale delle Ginestre, Via dei Gerani, Via delle Genziane, Via delle Mimose, Via delle Azalee, Via delle Nemesie;

13<sup>^</sup> sede farmaceutica, località La Botte di Guidonia: Via Colle Mitriano a nord e canale di irrigazione a est, fosso dei Prati ad ovest, confine con il comune di Tivoli a sud (località Campolimpido);

14<sup>^</sup> sede farmaceutica: ferrovia Roma-Pescara, Via dei Consoli, Via Roma, Via Calderara, Via Formello, Via degli Spagnoli, Via Marco Aurelio, raccordo camionale, Via Casal Bianco, Via Roma, Via Tarquinio Prisco, Via Palli, Via Pantano, ferrovia Roma-Pescara;

15<sup>^</sup> sede farmaceutica: Via Tacito fino incrocio Via Polibio; Via Polibio verso Via Rocca Canterano, Via Rocca Canterano verso Via Percile, Via Percile fino incrocio Via Pisoniano; Via Pisoniano fino incrocio Via Anticoli Corrado; Via Anticoli Corrado fino incrocio Via Madonna della Pace; da Via Madonna della Pace, angolo Via Marano Equo, in linea retta fino incrocio Via Palombara Sabina Via Casal Bianco; Via Casal Bianco da incrocio Via Palombara Sabina ad incrocio con Via dell'Inviolata; Via dell'Inviolata; Via Palombarese da incrocio con Via dell'Inviolata ad incrocio Via Tacito.

16<sup>^</sup> sede farmaceutica: zona delimitata da Via Roma, Via di Collefiorito, Via degli Amarilli, Via delle Dalie, Piazzale Don Uva, Via dei Sambuchi, Via delle Petunie, Via Casal Bianco e zona Colle Giannetta.

17<sup>a</sup> sede farmaceutica: zona delimitata da Via Nomentana, altezza Via Monte Cervialto (comprese Via Monte Vettore, Via dei Monti Sirini, Via Monte Todi e Via Monte Penna), il comprensorio denominato Colleverde II, il comprensorio denominato Parco Azzurro e la zona denominata Poggio Fiorito e la Via Palombarese lato sinistro (direzione Palombara Sabina) fino al Km. 18.500. Si da atto che per effetto della presente deliberazione il bacino d'utenza dell'XI<sup>a</sup> sede farmaceutica non viene modificato a causa della particolare conformazione della frazione di Colleverde che si compone di un nucleo densamente abitato, corrispondente proprio al bacino di utenza dell'XI<sup>a</sup> sede farmaceutica, e di alcuni consorzi residenziali a carattere estensivo (zone C di espansione) con una densità abitativa molto bassa.

18<sup>a</sup> sede farmaceutica (urbana) : zona delimitata da Via Casal Bianco, dall'incrocio con Via Palombara Sabina all'incrocio con Via Marco Simone; Via Marco Simone fino all'incrocio Via Palombarese; Via Palombarese fino incrocio Via Tacito; Via Tacito fino incrocio Via Polibio; Via Polibio verso Via Rocca Canterano; Via Rocca Canterano verso Via Percile; Via Percile fino incrocio Via Pisoniano; Via Pisoniano fino incrocio Via Anticoli Corrado; Via Anticoli Corrado fino incrocio Via Madonna della Pace; da Via Madonna della Pace, angolo Via Marano Equo, in linea retta fino incrocio Via Palombara Sabina Via Casal Bianco.

19<sup>a</sup> sede farmaceutica: Via Micca, Via S. D'Acquisto, Via Morelli, Via Sella, Via Nicotera, Via Saffi, Via Zucchini verso Via Campolimpido, Via Campolimpido, Via Rattazzi;

20<sup>a</sup> sede farmaceutica: Via Formello, Via delle Molette fino incrocio Via Palombarese, da Via Palombarese seguendo il confine fino a Via Formello; ultimo tratto Via Formello verso l'Autostrada; tratto autostrada A1 Milano-Napoli; dal ponte autostradale Via Casal Bianco fino incrocio Via Colle Giannetta; Via Colle Giannetta, Via della Pietrara;

20<sup>a</sup> sede farmaceutica: i perimetri di questa sede e quelli di altre, eventualmente modificati, saranno oggetto di successivo atto.

#### COMUNE DI LADISPOLI

1<sup>a</sup> sede farmaceutica (urbana), perimetro compreso tra: fosso Sanguinara, lato Viterbo; linea FF.SS. lato mare; Via Ravello, lato Roma; Via Messico, lato mare; Via Napoli, lato mare; Via Flavia, lato Roma fino all'incrocio con Via Ancona; fosso Vaccina, lato Roma fino alla foce; costa tra la foce del fosso Vaccina e la foce del fosso Sanguinara;

2<sup>a</sup> sede farmaceutica (urbana), perimetro compreso tra: Via Napoli, lato monte tra Via Flavia e Via Venezia; Via Nervi, lato Civitavecchia, Via Cagliari, lato Civitavecchia, linea FF.SS., lato mare fino all'altezza di Via delle Fologhe, Via delle Fologhe, lato Roma fino all'incrocio con la linea retta proveniente dalla fine di Via Claudia lato Civitavecchia; lato monte della linea retta tra Via delle Fologhe lato Roma fino all'incrocio con Via Claudia; Via Claudia, lato monte; Via Firenze, lato monte; Via Flavia, lato Civitavecchia fino all'incrocio con Via Napoli;

3<sup>a</sup> sede farmaceutica (urbana), perimetro compreso tra: fosso Sanguinara, lato Roma; strada statale Aurelia, lato mare fino alla chiesa della SS. Annunziata; lato Civitavecchia della linea retta tra l'ingresso della Chiesa SS. Annunziata ed il lato verso Civitavecchia del castello Odescalchi, costa tra il lato verso Civitavecchia del castello Odescalchi e fosso Sanguinara;

4<sup>a</sup> sede farmaceutica (rurale), perimetro compreso tra: lato Roma della linea retta tra il lato verso Civitavecchia del castello Odescalchi e l'ingresso della Chiesa SS. Annunziata; lato mare S.S. Aurelia fino al confine con il Comune di Fiumicino fino alla costa, costa dal Comune di Fiumicino fino al lato Civitavecchia del Castello Odescalchi;

5<sup>a</sup> sede farmaceutica (urbana), perimetro compreso tra: Via Cannella, lato Civitavecchia dal confine con il comune di Cerveteri fino alla strada statale Aurelia; strada statale Aurelia, lato monte fino al bivio con Via Settevene Palo; Via Settevene Palo, lato Civitavecchia fino alla linea FF.SS.; linea FF.SS., lato monte fino a fosso Vaccina; fosso Vaccina, lato Roma fino al confine con il comune di Cerveteri; confine del comune di Cerveteri tra fosso Vaccina e Via Cannella;

6<sup>a</sup> sede farmaceutica (urbana), perimetro compreso tra: Viale Mediterraneo, lato monte dall'incrocio con via Settevene Palo fino al termine del viale e lato monte della linea retta più breve tra la fine di viale Mediterraneo e lato Civitavecchia di fosso Sanguinara; fosso Sanguinara, lato Civitavecchia fino all'incrocio con la strada statale Aurelia; strada statale Aurelia, lato monte fino all'incrocio con via dell'Acquedotto; Via dell'Acquedotto, lato monte; Via dell'Olmetto, lato Civitavecchia e prosecuzione in linea retta fino al confine con il comune di Cerveteri; confine del comune di Cerveteri fino a via della Cannella; Via Cannella,



lato Roma fino all'incrocio con la strada statale Aurelia; strada statale Aurelia, lato mare fino al bivio con via Settevene Palo; via Settevene Palo, lato Roma fino al bivio con Viale Mediterraneo;

7<sup>a</sup> sede farmaceutica (urbana), perimetro compreso tra: Via Napoli, lato monte; Via Messico, lato monte, Via Ravello, lato Civitavecchia; linea FF.SS., lato monte, fosso Sanguinara, lato Civitavecchia; lato mare della linea retta più breve tra fosso Sanguinara e il limite di Viale Mediterraneo lato Roma; Viale Mediterraneo, lato mare; Via Settevene Palo, lato Roma; Via Cagliari, lato Roma; Via Nervi, lato Roma; Via Venezia, lato Roma;

8<sup>a</sup> sede farmaceutica (urbana), perimetro compreso tra: fosso Vaccina, lato Civitavecchia dal confine con il comune di Cerveteri fino alla linea FF.SS.; linea FF.SS., lato monte fino a Via delle Fologhe; Via delle Fologhe, lato Civitavecchia; Via Roma, lato monte e prosecuzione in linea retta fino al confine con il comune di Cerveteri; confine del comune di Cerveteri fino a fosso Vaccina;

9<sup>a</sup> sede farmaceutica (urbana), perimetro compreso tra: foce del fosso Vaccina, lato Civitavecchia; Fosso Vaccina, lato Civitavecchia fino all'incrocio tra Via Ancona e via Flavia; Via Flavia, lato Civitavecchia fino all'incrocio con Via Firenze; Via Firenze, lato mare, Via Claudia, lato mare e prosecuzione in linea retta fino a lato Roma di Via delle Fologhe, Via delle Fologhe, lato Roma fino all'incrocio con Via Roma; Via Roma, lato mare e prosecuzione in linea retta fino al confine con il comune di Cerveteri; costa dal confine con il comune di Cerveteri fino a lato Civitavecchia della foce del fosso Vaccina.

10<sup>a</sup> sede farmaceutica: perimetro compreso fra confine con il Comune di Fiumicino, lato monte della S.S. Aurelia dal confine con il Comune di Fiumicino fino all'incrocio con Via dell'Acquedotto, Via dell'Acquedotto lato mare, lato Roma di Via dell'Olmetto fino al confine con il Comune di Cerveteri, confine con il Comune di Cerveteri fino al confine con il Comune di Fiumicino.

#### COMUNE DI LANUVIO

1<sup>a</sup> sede farmaceutica: comprende il territorio del comune capoluogo, Via Ferrovia Vecchia, Località Pascorale;

2<sup>a</sup> sede farmaceutica: località Pascorale, Via Ferrovia Vecchia;

3<sup>a</sup> sede farmaceutica: i perimetri di questa sede e quelli di altre, eventualmente modificati, saranno oggetto di successivo atto.

#### COMUNE DI LARIANO

1<sup>a</sup> sede farmaceutica: comprende la zona del territorio comunale posta a nord-est confinante con parte del centro abitato ed i comuni di Artena – Rocca Priora – Cori (LT) – Velletri – Località Colle Cupellone – Cerreta – Colle Fiorentino, (meglio evidenziata nell'allegata planimetria con il colore verde) per un totale di abitanti 4.221;

2<sup>a</sup> sede farmaceutica: comprende il territorio comunale posto a nord-ovest, delimitato con il centro abitato in parte e confine con i comuni di Velletri – Rocca di Papa – Località Colle Fiorentino – Contrada Arcioni – Colle Paccione – Valle del nespolo (meglio evidenziata nell'allegata planimetria con il colore blu) per un totale di abitanti 4.260;

3<sup>a</sup> sede farmaceutica: comprende il territorio comunale posto a sud del centro abitato a confine con il comune di Velletri – Via Arcioni – Via Redina Ricci – Via di Cori – Colonnella e Quarantola, (meglio evidenziata nell'allegata planimetria con il colore rosso) per un totale di abitanti 4.240.

#### COMUNE DI MARCELLINA

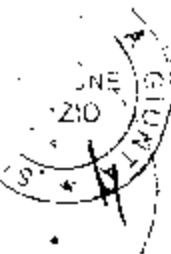
1<sup>a</sup> sede: il territorio di tutto il comune ad eccezione di quello della seconda sede;

2<sup>a</sup> sede: Via Maremmana Inferiore ss 636, Via Roma, Via Piave, Via Casal Faccenna, Via C. Colombo e Via Caolini;

#### COMUNE DI MARINO

1<sup>a</sup> sede farmaceutica, sede Borgo Garibaldi: Via Sant'Anna confine con il Comune di Grottaferrata, Via Garibaldi, Via Massimo D'Azeglio, Viale Mazzini, Piazza Garibaldi, Via Batocchi, Via Borgo Stazione, Via Cave di Peperino, Via Spinabella;

2<sup>a</sup> sede farmaceutica, sede Dott. Tacconi: confine con la sede Borgo Garibaldi fino a Via Vascarelle, Via Cairoli, Via Fratelli Rosselli, Via Cavour, Via A. Fratti, Via Cesare Battisti, Via C. Caselle;



3<sup>a</sup> sede farmaceutica: Via Appia Nuova s.s. n. 7, Via Palaverta, Via Luigi Einaudi (Via Palaverta Prima traversa), F.S. Roma/Velletri, Via del Divino Amore, Via Giovanni Prati (lato sinistro), Via Alessandro Manzoni (lato sinistro), Viale della repubblica (lato sinistro);

4<sup>a</sup> sede farmaceutica: confine ferrovia Roma-Velletri, Via Plaverta li traversa, Via Plaverta, Via Appia Nuova 10° Km., località Quarto S. Antonio, località Sassone, strada vicinale di Costa Rotonda, confini con territorio di Roma e Castelgandolfo;

5<sup>a</sup> sede farmaceutica sede Dott. Franceschetti: confine con la sede Dott. Tacconi fino a contrada Colonnelle, Corso V: Colonna, Via A. Reali, Via XXIV Maggio, Via Unità Nazionale, Via Ciprelli, Via Parco degli Eroi, Via Ferenti, Via dei Laghi;

6<sup>a</sup> sede farmaceutica: Via Appia Nuova 19° Km., località Quarto S. Antonio, confine comune di Ciampino, Via Appia Nuova;

7<sup>a</sup> sede farmaceutica: località Nolette\_Castelluccia;

8<sup>a</sup> sede farmaceutica: Viale della Repubblica (lato destro), Via Alessandro manzoni (lato destro), Via Giovanni Prati (lato destro), Via del Divino Amore, Via Pier Giorgio Frassati (lato sinistro), Via Silvio Pellico (lato sinistro), Via Enrico Toti (lato sinistro), Via Goffredo Mameli (lato sinistro);

9<sup>a</sup> sede farmaceutica: confine con la sede Dott. Franceschetti fino ai confini comunali con i paesi di Grottaferrata, Rocca di Papa, Castelgandolfo.

10<sup>a</sup> sede farmaceutica: Viale della repubblica (lato destro), Via Goffredo Mameli (lato destro), Via Enrico Toti (lato destro), Via Silvio Pellico (lato destro), Via Pier Giorgio Frassati (lato destro), Via del Divino Amore, confine comune di Roma, confine comune di Ciampino, Via Appia Nuova s.s. n. 7.

#### COMUNE DI MENTANA

1<sup>a</sup> sede farmaceutica: zona sud-ovest di Mentana centro comprendente: confine comune di Monterotondo, Via del Cerqueto, Via Amendola lato sinistro, Largo Lolli, Via Marsala lato destro, P.zza Carlo Alberto Dalla Chiesa, Via Giolitti lato sinistro, Via G. Spontini parte lato destro, Via A. Moscatelli parte lato sinistro, Via Ticino lato destro, Via Madonna di Fatima, Via Matteotti, Via dei Pantani, Località Vigne Nuove, Località Cerqueto, Località M. Pizzuto. Tutte le vie comprese nell'intero perimetro abitanti 5.123

2<sup>a</sup> sede farmaceutica: frazione di Casali di Mentana, comprendente le vie esistenti nella frazione con il seguente perimetro: confine con il comune di Fonte Nuova, Via della Mezzaluna lato destro, Via Giacomo Mattcotti parte, Via dei Pantani lato sinistro, località M. S. Salvatore, Località Colle Cianfroni, Monte D'Oro, Località L'Immaginella, Via della Mattonata lato destro, Via del Bottino lato destro. N. di abitanti 3.913.

3<sup>a</sup> sede farmaceutica: zona nord di Mentana centro comprendente le vie all'interno del perimetro delimitandola: confine con il comune di Monterotondo, Via delle Viti, Via Amendola lato destro parte, Via Reatina, Via Marsala lato sinistro, Via Einaudi lato destro, Via Tevere lato destro, Via Leoncavallo lato destro, Località M. delle Cellette, Via delle Due Colonne, Via dei Cannetacci. N. di abitanti 4.084

4<sup>a</sup> sede farmaceutica: frazione di Castel Chiodato comprendente le vie esistenti nella frazione con il seguente perimetro: confine con il comune di Monterotondo, confine con il comune di Palombara Sabina, confine con il Comune di S. Angelo Romano. N. abitanti 1.868.

5<sup>a</sup> sede farmaceutica: zona est di Mentana centro comprendente il seguente perimetro: confine con il Comune di Monterotondo, confine con il comune di S. Angelo Romano, confine con il comune di Fonte Nuova, Via Reatina parte lato destro, Via Leoncavallo lato sinistro, Via Santa Croce, Via Tevere lato sinistro, Via G. Spontini parte lato destro, Via Moscatelli parte lato destro, Via della Mattonata lato sinistro, Via della Mezzaluna lato sinistro, Località M. della Clausura, Monte S. Croce, M. del Tiro, M. dei Porci: n. di abitanti 3.894.

#### COMUNE DI MONTECOMPATRI

1<sup>a</sup> sede farmaceutica: zona Laghetto: territorio del centro abitato di Laghetto e Pantano;

2<sup>a</sup> sede farmaceutica capoluogo: territorio del centro urbano e delle frazioni di Caiano e Molara;

#### COMUNE DI MONTELIBRETTI

1<sup>a</sup> sede farmaceutica: comprende tutto il territorio del Comune ad eccezione del Borgo Santa Maria;

2<sup>a</sup> sede farmaceutica: Borgo Santa Maria: il territorio di detta sede è delimitato dalle seguenti vie: Via Salacia Vecchia, Via Giorgio Amendola, Via Pietro Nenni, Via Ugo La Malfa;

#### COMUNE DI MONTE PORZIO CATONE



1<sup>^</sup> sede farmaceutica: comprende il centro storico e zone limitrofe, nonché Via Roma, Piazza Trieste, i nuclei esterni dei cronisti romani, Cappellette, Via Domitilla, Vigna Savina, Fontana Candida, Piloazzo, Massarosa e fino al confine territorio di Roma;

2<sup>^</sup> sede farmaceutica: comprende le nuove zone urbane di espansione, Armetta, Pratone, Belvedere, Selve di Mondragone, casa di Riposo E.N.P.A.S., case di riposo suore, Palocci, Romoli, Via Tuscolo e la 2<sup>^</sup> Università di Roma, nonché l'Osservatorio e Via Frascati antica.

#### COMUNE DI MONTEROTONDO

1<sup>^</sup> sede farmaceutica: delimitata da Viale V. Federici, Piazza Mentana, Viale Giacomo Matteotti;

2<sup>^</sup> sede farmaceutica: Piazza Mentana, Via Giacomo Matteotti, Piazza Libertà, Via XX Settembre, Via dei Mille, Via Mazzini, Via Castel Chiodato, fosso confine con il comune di Mentana, località S. Angelo, località Gavaccia, Via della Gavaccia, località Mozzino, Via Notaro Federici, Viale Gramsci;

3<sup>^</sup> sede farmaceutica: Via Leonardo Da Vinci, Via Aniene, ferrovia Roma-Orte, Via Monte Circeo, Via Salaria, Via Porto Simone, fiume Tevere;

4<sup>^</sup> sede farmaceutica: Viale Mazzini, fosso Gattaceca, confine con il comune di Mentana, confine con il comune di Palombara, confine con il Comune di Montelibretti, fiume Tevere, traversa Ponte del Grillo, Via Salaria, Fosso dei Condotti, Via dello Scoppio, Via della Fonte, Via dello Stadio, Via Palmioli, Via E. Riva, Via XX Settembre, Via dei Mille;

5<sup>^</sup> sede farmaceutica: Viale Gramsci, Via Monti Sabini, Vicolo del Piccione, Via dell'Aeronautica, ferrovia Roma-Orte, Via Vallagati, Via E. Riva;

6<sup>^</sup> sede farmaceutica: Via Vallagati, ferrovia Roma-Orte, Via S. Martino, Via San Martinello, Via dello Scoppio, Via della Fonte, Via dello Stadio, Via Palmioli, Via Ticino, Via E. Riva;

7<sup>^</sup> sede farmaceutica: Via Monti Sabini, vicolo del Piccione, ferrovia Roma-Orte, Via di Monte Circeo, Via Salaria, Via di Porto Simone, fiume Tevere, fosso del Ventaglio, fosso Rio della Cassetta, Via S. Angelo, Via Gavaccia, Via Notaro Federici;

8<sup>^</sup> sede farmaceutica: Via Leonardo Da Vinci, fiume Tevere, traversa del Grillo, Via Salaria, ferrovia Roma-Orte, Fosso dei Condotti, Via San Martino, Via S. Anzino, Via Aniene;

9<sup>^</sup> sede farmaceutica: confine con il Comune di Mentana, Via Piave, Via Taro, Via delle Tufarelle, Viale Mazzini, Viale Cecconi, Via San Matteo, Via S. Angelo.

#### COMUNE DI MORLUPO

1<sup>^</sup> sede farmaceutica: confine con il territorio del comune di Castelnuovo di Porto, confine con il territorio del comune di Magliano Romano, confine con il territorio del comune di Rignano Flaminio, strada comunale delle Grotte, Via San Michele, strada provinciale della Valle lato destro;

2<sup>^</sup> sede farmaceutica: strada comunale di Pastinalupo, confine con il territorio del comune di Capena, strada provinciale della Valle lato sin., Via Giulio Roncacci.

#### COMUNE DI NETTUNO


1<sup>^</sup> sede farmaceutica (ab. 3534) confine comune di Anzio, riviera G. Egidi, limite costa, Via Giacomo Matteotti, Via Ancona, Via Trentino, Via Cristoforo Colombo, Via E. Visca, fiume Loricina, Via Lombardia, Via Santa Maria, Via XXV Luglio, Via Romana, Via Risorgimento, Via Sangallo, Piazza San Francesco, Viale Vittoria, Via Gramsci, Viale Mencacci, chiusura lungo il territorio del Comune di Anzio;

2<sup>^</sup> sede farmaceutica (ab. 3583) Fiume Loricina, Via Ugo La Malfa, Via Santa Maria, Via Diaz, Via Romana, Via E. Loi fino al congiungimento di Via Montello, Via Santa Barbara, Largo Santa Barbara, Via Risorgimento, Via Romana Via XXV Luglio, Via Santa Maria, Via Lombardia, chiusura sul fiume Loricina;

3<sup>^</sup> sede farmaceutica (ab. 4087) Viale Mencacci, Viale della Vittoria, Piazza San Francesco, Piazza Cavalieri di Vittorio Veneto, Via Sangallo, Via Risorgimento, Largo Santa Barbara, Via Santa Barbara, Via dei Glicini, confine ovest scuola Ispettori di P.S., Via Monviso fino al congiungimento di Via delle Zinnie, Via delle Begonie, Via delle Pansè, confine comune di Anzio, Via Cupa dei Marmi fino alla chiusura su Viale Mencacci;

4<sup>^</sup> sede farmaceutica (ab. 4003) Limite costa, Via Cicco (confine ovest Poligono militare), Piazza degli Eroi, Via Acciarella, Via Dante Canducci, Via Aldo Moro, Via dell'Olmo, Via della Liberazione, confine est Santuario Madonna delle Grazie, chiusura limite costa;

5<sup>^</sup> sede farmaceutica (ab. 4210) Via Diaz, Via E. Loi fino al congiungimento di Via Montello, Via Santa Barbara, Via dei Glicini, confine ovest Scuola ispettori di P.S., Via Monviso fino al congiungimento di Via delle Zinnie, Via delle Begonie, Via delle Pansè, Via Nettuno Roma (confine comune di Anzio), Via Pietro



Nenni, Via Monte San Candido, Via Pocacqua, Via Gardena, Via Marmolada, Via Sila fino al congiungimento di Via di Villa Segni, confine nord cimitero monumentale Americano, Piazzale Kennedy, Via Santa Maria fino alla chiusura su Via Diaz;

6<sup>a</sup> sede farmaceutica (ab. 3941) Via Rinascita, Via dell'Olmo, Via Capo Teulada, Via Cassino, Fosso dell'Eschieto, Via Sele, Via Scipione Borghese, Via Ugo La Malfa, fosso Loricina, Via Ennio Visca, Via Cristoforo Colombo, Via Trentino, Via Ancona, Viale Giacomo Matteotti, Via della Liberazione, Via dell'Olmo, Via Aldo Moro, chiusura su Via Rinascita;

7<sup>a</sup> sede farmaceutica (ab. 3706) Via Santa Marinella, confine nord est area artigianale, stradone delle Grugnole interno al bosco di Foglino fino Via confine della provincia di Latina, confine territorio di Latina (dalla località Sferracavallo alla località Piscina Cardillo), comune di Aprilia, fosso del Quinto fino al congiungimento della strada Nettuno Velletri (località Spino Bianco), fino alla chiusura su Via Santa Marinella;

8<sup>a</sup> sede farmaceutica (ab. 3468) Via dei Censi, Via Sermoneta, Via Torre del Monumento, confine comune di Anzio fino alla località di Sandalo di Ponente, Via dei Laghi, Via Panzanelle, comune di Aprilia, fosso del Quinto fino al congiungimento della strada Nettuno Velletri (località Spino Bianco) fino alla chiusura su Via dei Censi;

9<sup>a</sup> sede farmaceutica (ab. 4482) Via Scipione Borghese, Via Sele, fosso dell'Eschieto, Via Cassino, Via Capo Teulada, Via dell'Olmo, Via Rinascita, Via Aldo Moro, Via Canducci, Via Scipione Borghese, Via dei Frati, Via Mirabella, Via Campoleone, Via Santa Marinella, Via Nettuno Velletri, Via Ugo La Malfa, chiusura su Via Scipione Borghese;

10<sup>a</sup> sede farmaceutica (ab. 4122) Via Nettuno Roma (confine con comune di Anzio), Via Pietro Nenni, Via Monte San Candido, Via Pocacqua, Via Gardena, Via Marmolada, Via Sila fino al congiungimento di Via di Villa Segni, confine nord del cimitero monumentale americano, Via dei Censi, Via Sermoneta, Via Torre del Monumento, confine comune di Anzio, chiusura su Via Nettuno Roma;


11<sup>a</sup> sede farmaceutica (ab.3597) Via Scipione Borghese, Via dei Frati, Via Gavignano, Via Mirabella, Via Campo Leone, Via Santa Marinella, Via Santa Maria Goretti, confine nord est area artigianale, stradone delle Grugnole interno al bosco di Foglino fino Via confine della provincia di Latina, confine territorio di Latina, Via Acciarella, Via Capitan Canducci, chiusura su Via Scipione Borghese.

#### COMUNE DI OLEVANO ROMANO

1<sup>a</sup> sede farmaceutica: (foglio catastale 2) Via Vicinale Cetto dal confine comunale con Bellegra all'intersezione con la via comunale olevano-San Vito, Via comunale Olevano-San Vito (nel tratto di confine tra i fogli catastali 2 e 6 e nel tratto di confine tra i fogli catastali 3 e 6);(foglio catastale 6) Via comunale Olevano-San Vito fino alla confluenza con la Via comunale Olevano-genazzano; Via comunale olevano-San Vito (nel tratto di confine tra i fogli catastali 6 e 7 sino alla intersezione Via Vicinale Colle Cardo);(foglio catastale 7) Via Vicinale di Colle Cardo sino all'intersezione con Via Comunale Ponte dei Cerri (nel tratto di confine tra i fogli catastali 7 e 8) sino all'intersezione Via Vicinale Sorvegliano; Via Vicinale Sorvegliano (nel tratto di confine fra i fogli catastali 8 e 21) sino alla Via interpedonale del Depuratore sud; (foglio catastale 21) Via Interpedonale del Depuratore Sud fino al Fosso del Lucino, Fosso del Lucino fino alla confluenza del Fosso dell'Anzidetto, Fosso dell'Anzidetto (nel tratto di confine fra i fogli catastali 21 e 24 e nel tratto di confine fra i fogli catastali 22 e 24) sino alla Via Provinciale Maremmana Superiore; Via Vicinale San Paolo (nel tratto di confine fra i fogli catastali 25 e 29) fino al bivio con la Via comunale Olevano-Paliano; Via comunale Olevano-Paliano fino al bivio con Via Vicinale di Casa Mammola (nel tratto di confine fra i fogli catastali 29 e 30 e nel tratto di confine fra i fogli catastali 32 e 30); Via Casa Mammola (nel tratto di confine fra i fogli catastali 30 e 33); foglio catastale 33) Via di casa Mammola fino al confine comunale con Paliano; confine comunale con Paliano dalla Via di casa Mammola fino al confine comunale con Roiate; confine comunale con Roiate fino al confine comunale con Bellegra; confine comunale con Bellegra fino alla Via Vicinale Cetto.

L'area di pertinenza della prima sede farmaceutica è pertanto costituita dai seguenti fogli catastali: foglio 2 (parte ad est della Via Vicinale Cetto), foglio 3 (intero), foglio 6 (parte a nord della Via comunale Olevano-San Vito), foglio 7 (parte ad est della Via vicinale Colle Cardo), foglio 16 (intero), foglio 17 (intero), foglio 18 (intero), foglio 19 (intero), foglio 20 (intero), foglio 21 (parte ad est della Via Interpedonale del Depuratore), foglio 22 (intero), foglio 23 (intero), foglio 25 (intero), foglio 26 (intero), foglio 27 (intero), foglio 30 (intero), foglio 31 (intero) e foglio 33 (parte ad est della Via Vicinale Casa Mammola).

2<sup>a</sup> sede farmaceutica: confine comunale con San Vito Romano dal confine comunale con Genazzano al confine comunale con Bellegra; confine comunale con Bellegra dal confine comunale con San Vito fino alla



Via Vicinale Cetto; (foglio catastale 2) Via Vicinale Cetto dal confine comunale con Bellegra all'intersezione con la Via comunale Olevano-San Vito; Via comunale Olevano-San Vito nel tratto di confine fra i fogli catastali 2 e 6 e nel tratto di confine fra i fogli catastali 3 e 6); (foglio catastale 6) Via comunale Olevano-San Vito sino alla confluenza con la Via comunale Olevano-Genazzano; Via comunale Olevano-San Vito nel tratto di confine tra i fogli catastali 6 e 7 fino all'intersezione con la Via Vicinale Colle Cardo; (foglio catastale 7) Via Vicinale Colle Cardo fino all'intersezione con la Via Comunale Ponte dei Cerri; Via comunale Ponte dei Cerri (nel tratto di confine fra i fogli catastali 7 e 8) fino alla intersezione con la Via Vicinale Sorvegliano; (foglio catastale 21) Via Interpodere del Depuratore Sud fino al Fosso del Lucino, Fosso del Lucino fino alla confluenza del Fosso dell'Anzidetto; Fosso dell'Anzidetto (nel tratto di confine fra i fogli catastali 21 e 24 e nel tratto di confine fra i fogli catastali 22 e 24) fino alla Via Provinciale Maremmana Superiore; Via Vicinale San Paolo (nel tratto di confine fra i fogli catastali 25 e 29) fino al bivio con la Via comunale Olevano-Paliano; Via comunale Olevano-Paliano fino al bivio con Via Vicinale di Casa Mammola (nel tratto di confine fra i fogli catastali 29 e 30 e nel tratto di confine fra i fogli catastali 32 e 30); Via di casa mammola (nel tratto di confine fra i fogli catastali 30 e 33); (foglio catastale 33) Via di Casa Mammola fino al confine comunale con Paliano; confine comunale con Paliano dalla Via di Casa Mammola sino al confine comunale con Genazzano; confine comunale con Genazzano fino al confine comunale con San Vito.

L'area di pertinenza della seconda sede farmaceutica è pertanto costituita dai seguenti fogli catastali: foglio 1 (intero), foglio 2 (parte ad ovest della Via Vicinale Cetto), foglio 4 (intero), foglio 5 (intero) foglio 6 (parte a sud della Via comunale Olevano-San Vito), foglio 7 (parte ad ovest della Via Vicinale Colle Cardo), foglio 8 (intero), foglio 9 (intero), foglio 10 (intero), foglio 11 (intero), foglio 12 (intero) foglio 13 (intero), foglio 14 (intero), foglio 15 (intero) foglio 21 (parte ad ovest della Via Interpodere del Depuratore), foglio 24 (intero), foglio 28 (intero) foglio 29 (intero), foglio 32 (intero) e foglio 33 (parte ad ovest della Via Vicinale di Casa Mammola).

#### COMUNE DI PALESTRINA

1<sup>a</sup> sede farmaceutica: Palestrina centro (popolazione residente 2.700): incrocio Via Giovanni XXIII, S.P. Castel San Pietro, confine Castel San Pietro, confine Cave, Via Prenestina A fino all'incrocio con Viale Pio XII, Viale Pio XII escluso, Via Ceciliana, Via di Colle Martino, Via del castagneto, Via Ciciliano, Via San Francesco Tende (ora Via Pedace), Via Giovanni XXIII fino incrocio Via Barberini.

2<sup>a</sup> sede farmaceutica - frazione Carchitti: (sede rurale - popolazione residente 2.550): confine Rocca Priora, confine San Cesareo, confine Zagarolo, Via di Colle Cardella, Via Valle fredda fino incrocio Via degli Olmi, Via degli Olmi lato destro a scendere fino a Via Casilina, confine comune di Labico, confine Artena.

3<sup>a</sup> sede farmaceutica - Palestrina San Rocco (popolazione residente 4.450): Via Colle Girello lato destro direzione centro, Via Prenestina Nuova direzione Zagarolo, Via ungheria direzione Piazza Ungheria, Piazza ungheria, Via mantova lato destro direzione Via Palmiro Togliatti, Via Palmiro Togliatti direzione Via Pedemontana, Via Pedemontana lato destro direzione Gallicano, Via Ceciliana, incrocio Via degli Arcioni, Viale Pio XII lato destro e sinistro, Via Prenestina A. lato destro direzione Cave, confine comune di Cave, confine comune di Valmontone, confine comune di Labico, Via Prato Bini, Via Prato Bini lato destro fino incrocio Via Formalicchi, Via Colle Silvano direzione Via degli Olmi, Via degli Olmi lato destro dall'incrocio con Via Colle Silvano fino all'incrocio con Via Prenestina Nuova, Via Prenestina Nuova lato destro direzione centro e fino all'incrocio con Via Colle Girello.

4<sup>a</sup> sede farmaceutica - Palestrina Selciata: (popolazione residente 4.650): confine Castel San Pietro, confine Gallicano, confine comune Zagarolo, Via della Stella, Via Taglialegrotte fino incrocio con Via Folcarotonda, Via Folcarotonda lato sinistro verso Via Sterpara, Via Sterpara lato sinistro verso Via San Pietro, Via San Pietro lato sinistro direzione Via della Croce, dall'incrocio di Via della Croce a Via Fontana Magrina incrocio con Via Prenestina Nuova, Via Prenestina Nuova lato sinistro direzione Cave, Via Ungheria lato sinistro direzione Piazza Ungheria, Via Mantova lato sinistro direzione Via Palmiro Togliatti, Via Palmiro Togliatti lato sinistro direzione via Pedemontana, Via Pedemontana lato sinistro direzione Gallicano, Via Ceciliana lato sinistro direzione Santa Lucia, Via Colle Martino lato sinistro direzione Via delle Piagge, Via del Castagneto lato sinistro direzione Via Ciciliano, Via Ciciliano lato sinistro direzione Via San Francesco Tende, confine Castel San Pietro.

5<sup>a</sup> sede farmaceutica - Palestrina Torresina (popolazione residente 4.000): Via Prenestina Nuova dall'incrocio con Via Ungheria lato sinistro fino all'incrocio con Via Fontana Magrina, da Via Fontana Magrina fino all'incrocio di Via Formalemura con Via San Pietro, Via San Pietro lato sinistro fino incrocio con Via della Sterpara, Via della Sterpara lato sinistro fino all'incrocio con Via Folcarotonda, Via

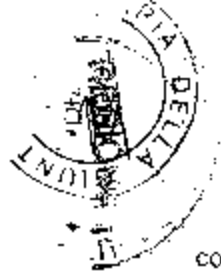
Folcarotonda lato sinistro fino all'incrocio con Via Taglialegrotte, Via Taglialegrotte fino all'incrocio con Via Pedemontana, Via Pedemontana lato sinistro direzione Galliciano, confine con Galliciano, confine con Zagarolo, Via Colle Cardella lato sinistro direzione Via degli Olmi, Via Vallefredda fino incrocio Via degli Olmi, Via degli Olmi lato sinistro direzione Via Casilina, confine labico, Via Prato Bini lato sinistro direzione Via Colle Silvano, Via Colle Silvano lato sinistro direzione Via degli Olmi, Via degli Olmi lato sinistro direzione centro, Via Prenestina Nuova lato sinistro direzione centro, Via Colle Girello lato sinistro direzione centro fino all'incrocio con Via Prenestina Nuova.

### COMUNE DI PALOMBARA SABINA

- 1^ sede farmaceutica: comprende il territorio del capoluogo;
- 2^ sede farmaceutica: comprende il territorio della frazione Cretone;
- 3^ sede farmaceutica: comprende il territorio di Stazzano.

### COMUNE DI POMEZIA

- 1^ sede farmaceutica: comprende la zona delimitata da Via F. Re, da Via Orazio (per il tratto da Via F. Re a Piazza Indipendenza), Piazza Indipendenza, Villa comunale fino alla Pontina;
- 2^ sede farmaceutica: resta confermata la precedente perimetrazione di Torvaianica;
- 3^ sede farmaceutica: la zona delimitata da Via Virgilio, Piazza Indipendenza, Villa comunale fino alla Pontina;
- 4^ sede farmaceutica: la zona delimitata da Via F. Re, Via Orazio, Via Catullo, Via Varrone, Via del Mare, Via Farina, Via I. da Lentini;
- 5^ sede farmaceutica: resta confermata la precedente perimetrazione di Torvaianica;
- 6^ sede farmaceutica: resta confermata la precedente perimetrazione di Martin Pescatore;
- 7^ sede farmaceutica: la zona delimitata da Via Virgilio, Piazza Indipendenza, Via Orazio, Via Catullo, Via Varrone, Via Fratelli Bandiera fino alla Via del Mare;
- 8^ sede farmaceutica: Via Cincinnato, Via Fratelli Bandiera verso sud;
- 9^ sede farmaceutica: a nord Via Castelli Romani confine comunale – ad est Via delle Monachelle Vecchia – a sud Via di Valle Caia confine comunale – ad ovest Via Pontina Vecchia – Via delle Tre Cannelle – Via della Maggiona – Via Campobello;
- 10^ sede farmaceutica: a nord da Via Campo Ascolano, dall'incrocio con Via Litoranea all'incrocio con il fosso Vaccareccia, fino all'intersezione di Via Pratica di Mare; a nord est da un tratto di fosso denominato della Vaccareccia, dall'intersezione con Via Campo Ascolano all'intersezione con Via Pratica di Mare, e da un tratto di strada denominata Via Pratica di Mare, dall'intersezione del fosso di Pratica; ad est con tratto di fosso di Pratica, fino all'altezza di Via Tunisi; a sud ovest, con il demanio marittimo, dall'incrocio con il prolungamento di Via Tunisi, fino all'incrocio con il prolungamento di Via Campo Ascolano
- 11^ sede farmaceutica: Via Pontina sud – Via Pontina nord – comune di Roma – Via dei Castelli Romani – Via Campobello – Via Nicaragua – Via della Maggiona.
- 12^ sede parte da Pomezia sud, confine con s.s. Pontina Nuova e prosegue costeggiando il confine della 9^ sede farmaceutica (nucleo Castagnetta), prosegue lungo il confine del Comune di Ardea, sale lungo il perimetro della 6^ sede farmaceutica (campo Jemini, torvaianica alta e Martin Pescatore) proseguendo per Torvaianica lato Ostia a confine con la 2^ e la 10^ sede farmaceutica. Costeggia tutto l'aeroporto di Pratica di Mare attraversando Via di Decima, salendo fino al confine del Comune di Roma. Ritorna sul lato nord confinando con l'11^ sede fino al bivio di Pomezia, ripartendo per Torvaianica sulla Via del Mare a confine con la 4^ e la 7^ sede farmaceutica, devia per la zona 167, confinando con l'8^ sede e ritornando sulla s.s. Pontina lato sud a confine con la 9^ sede farmaceutica.  
All'interno del perimetro della 12^ sede sono compresi i nuclei abitati denominati Vicerè, lottizzazione 16 Pini, Macchiozza, Colli di Enea, Via del Mare e il Borgo antico di Pratica di Mare, tutta la zona agricola a ridosso dell'aeroporto di Pratica di Mare e Torvaianica, Via della Fotomeccanica, zona industriale di Via Fontazzoli e la restante zona agricola di Vaccareccia, Via Carlo Poma e Via Monte d'Oro.
- 13^ sede farmaceutica: Via Castelli Romani, da incrocio con Via delle Monachelle Vecchia fino a incrocio con Via Ardeatina – Via Ardeatina, da incrocio con Via Castelli Romani a Via di Valle Caia confini comunali – Via di Valle Caia – ad ovest strade interpoderali/Via delle Monachelle Vecchia;
- 14^ sede farmaceutica: S.R. 148 Pontina, altezza Via della Maggiona – fiancheggia il confine della XI^ sede farmaceutica fino a incrocio Via Campobello/Via Canada – Via Campobello, tratto da incrocio con Via Canada fino a incrocio Via della Maggiona – Via delle Tre Cannelle – fiancheggia perimetro della LX^ sede delimitata, fino all'innesto con Via Pontina Vecchia – prosegue verso sud, fino al confine comunale – a sud



coincide con il confine comunale – prosegue fiancheggiando il confine della già istituita XII<sup>a</sup> sede fino a ricongiungersi con S.R. 148 Pontina all'altezza Via della Maggiona.

#### COMUNE DI RIANO

1<sup>a</sup> sede farmaceutica: confini geografici con i comuni di Castelnuovo di Porto, Sacrofano e Roma per la zona Flaminia, fino a Via Rianese e fino a Viale Parigi per la zona interna al comune di Riano;

2<sup>a</sup> sede farmaceutica: confini geografici con i Comuni di Castelnuovo di Porto, Roma e Monterotondo per la zona Tiberina, fine Via Dante Alighieri e fine Via Giovanni XXIII per la zona interna al comune di Riano.

#### COMUNE DI RIGNANO FLAMINIO

1<sup>a</sup> sede farmaceutica: sponda lato Rignano del Fosso dei Monti e sua prosecuzione in linea retta fino al confine del Comune lato Sant'Oreste (est), linea diretta dal confine del Comune con il Comune di Sant'Oreste verso Via Leonardo Da Vinci (Madonna delle Grazie) lato Roma (est), Via Leonardo da Vinci lato Roma (sud), Via Brunelleschi lato ovest, Via G. Romano lato Terni (nord), Via Bramante lato ovest, Via Ludovico Ariosto lato ovest, Via San Rocco lato Roma (sud), incrocio Via Flaminia S.S. n. 3, Via Flaminia lato est, scaletta Met.Ro lato Roma (sud), Via Antonio Gramsci lato Roma (sud), Via Torricelli lato Roma (sud), linea diretta fino al confine comunale (fino a provincia di Viterbo).

2<sup>a</sup> sede farmaceutica: confine del Comune lato Sant'Oreste (est), linea diretta dal confine del comune con il comune di Sant'oreste (est) verso Leonardo da Vinci (Madonna delle Grazie) lato nord, Via Leonardo da Vinci lato Terni (nord), Via Brunelleschi lato est, Via G. Romano lato Roma (sud), Via Bramante lato est, Via Ludovico Ariosto lato est, Via San Rocco lato Terni (nord), incrocio via Flaminia s.s. n. 3, Via Flaminia lato ovest, (provincia di Viterbo), scaletta Met.Ro lato Terni (nord), Via Antonio Gramsci lato Terni (nord), Via Torricelli lato Terni (nord), linea diretta fino al confine comunale (provincia di Viterbo).

3<sup>a</sup> sede farmaceutica: sponda lato Morlupo fil Fosso dei Monti e sua prosecuzione in linea retta fino al confine comunale, confine comunale fino all'intersezione con la s.s. n. 3 Flaminia, s.s. n. 3 Flaminia lato Sant'Oreste dal confine con il comune di Morlupo all'intersezione con il fosso dei Monti.

#### COMUNE DI ROCCA DI PAPA

1<sup>a</sup> sede farmaceutica: (abitanti 4.007): Piazza Duomo, Via Duomo, Piazza Garibaldi lato destro, Via San Francesco D'Assisi lato destro, Via della Vergine fino a Via delle Barozze (esclusa), Via Fucicchia, Via Valle Fucicchia, Via Frascati dall'innesto con Via Pratone della Molar, Via San Sebastiano, Via Campi D'Annibale fino a Piazza Madre merloni, Piazza Gatta, Via della Cava, Vicolo della Cava, Via Condotti;

2<sup>a</sup> sede farmaceutica: (abitanti 4.017) Via L. Montanari, Piazza Garibaldi lato sinistro; Via San Francesco D'Assisi lato sinistro, Via Matteotti, Via Roma, S. S. 218, Via Madonna del Tufo, Via Alberobello, Via Campi D'Annibale lato sinistro fino a Piazza Madre Merloni (esclusa), Via Rocca Priora, Via Monte Pennolo.

3<sup>a</sup> sede farmaceutica (abitanti 4.009): Via dei Laghi, Via delle Barozze, Via Italia, Via Frascati dall'innesto con Via Pratone della Molar sino al confine con il comune di Grottaferrata, Via Europa, Località Arcioni, Colle delle Fate, Valle Oscura, Casal Romito, confine con i comuni di Marino e Grottaferrata.

4<sup>a</sup> sede farmaceutica (abitanti 2.438): Piazza G. Di Vittorio, Via Campi D'Annibale lato destro fino a Via Marco Pennolo, Via 1<sup>o</sup> Maggio, Via IV Novembre, Via dei Chiusini, Via Pozzo del Principe, Via delle Faete, Strada Vicinale delle Faete, Via Vecchia di Velletri, Via Vecchia di Nemi, Via Sacra.

#### COMUNE DI ROCCA PRIORA

1<sup>a</sup> sede farmaceutica: Via Ludovico Ariosto, Piazza Belvedere, Via Cavour, Largo Europa, Via Giuseppe Garibaldi, Piazza Giuseppe Garibaldi, Via Lamarmora, Via Alessandro Manzoni, Via Giuseppe Mazzini, Via di Mezzo, Vicolo Olivo, Via Paolina, Via Principe di Piemonte, Via Regina Margherita, Via Raffaello Sanzio, Via Torquato Tasso, Via Umberto I<sup>o</sup>, Piazza Umberto I<sup>o</sup>, Piazza Vittorio Emanuele, Vicolo Umberto I<sup>o</sup>, Vicolo Tasso, Via Corbio, Via G. Giobbe, Via della Rai, Via Saponara, Via dei Vigneti, Vicolo dei Vigneti, Piazza Bruno Buozzi, Via del Campo Sportivo, Via Fontana Maggiore, Via Giovanni XXIII, Via della Rocca, Via Vittorio Alfieri, Via Galileo Galilei, Via Lazio, Via Niccolò Machiavelli, Via degli Olmi, Vicolo degli Olmi, Largo Pallotti, Via Passero Solitario, Via Roma, Vicolo Roma, Via della Cunetta, Via Alcide De Gasperi, Via Enrico De Nicola, Via Luigi Einaudi, Via Giacomo Matteotti, Via del Sassone, Via Fontana Bella, Via delle Fossette, Via Vecchia della Fontana, Via Palmiro Togliatti, Via della Pineta, Via delle Canepine, Via Kennedy.



**2<sup>a</sup> sede farmaceutica:** Via Colle Scappucciato, Piazza Colle San Pietro, Via Tuscolana, Via Castelli Romani, Via Fontana Vecchia, Via Malpasso d'Acqua, Via Università Agraria, Via Bel Poggio, Via Fontana Verdina, Via Anagnina Rocca di Papa, Via degli Anemoni, Via degli Oleandri, Via dei Ciclamini, Via dei Fiordalisi, Via dei Narcisi, Via dei Pini, Via dei Salici, Via del Biancospino, Via del Buero, Via del Giglio, Via del Roseto, Via delle Acacie, Via delle Azalee, Via delle Dalie, Via delle Mitose, Via delle Ortensie, Via Osteria Nuova, Via delle Palme, Via delle Tuhie, Via delle Viole, Via Rocca Di Papa, Via della Molara, Via Monte Ceraso, Località Piani di Caiano, Via delle Robinie, Via dei Gelsi, Via delle Petunie, Via delle Primule, Via delle Campanule, Via della Fornace, Via delle Ginestre, Via Cesare Battisti, Via Fabio Filzi, Viale Aldo Moro, Via Oberdan, Via Voce Comune, Via Nazario Sauro, Via San Sebastiano, Via Soland, Via Vicinale del Tuscolo, Via Arenatura, Via Belmonte, Via dei Prati, Via dei Principi, Via degli Aceri, Via del Bosco, Via Colle Lano, Via Colle Verde, Via del Castagno, Via del Salice, Via della Galassia, Via Himalaya, Via Marte, Via Mediana di Valle Moretta, Via Mercurio, Via Monte Artemisio, Via Nettuno, Via Saturno, Via Trilussa, Via Uranio, Via Bellingeri, Via Giove, Via del Fabbro, Via Venere, Via Plutone, Via Mediano, Via Carpinello, Via dei Ciliegi, Via dei Cipressi, Via dei Donatori, Via dei Pioppi, Via dei Romani, Via dei Tigli, Via degli Armenti, Via del Basolato, Via del Lago Regillo, Via del Vergaro, Via delle Carrozze, Via delle Viti, Via dell'Incitore, Via delle Riguardate, Via Olimpia, Via Velletri, Piazza Giglio Rosso, Via degli Abeti, Via Monte Fiore, Via delle Margherite, Via delle Rose, Via delle Pigne, Via del Vento, Via delle Magnolie, Via delle More, Via del Grillo, Via dei Giacinti, Via del Pruneto, Via delle Orchidee, Via degli Artisti.

**3<sup>a</sup> sede farmaceutica:** la terza sede farmaceutica comprende l'intera frazione comunale di colle di Fuori e le strade Via dei Savelli e Via della Montagna Spaccata.

#### COMUNE DI SAN CESAREO

**1<sup>a</sup> sede farmaceutica:** delimitazione del territorio da ovest a sud, comune di Colonna, comune di Montecompatri, comune di Rocca Priora, delimitazione territorio da sud a est, tracciato bretella autostradale Fiano-San Cesareo dalla intersezione con l'autostrada Roma-Napoli fino all'intersezione con la strada statale Casilina, delimitazione del territorio da est nord ovest, Via Casilina a partire dalla bretella autostradale, Via Maremmana III<sup>a</sup>, Via del Campo Sportivo, autostrada Roma-Napoli;

**2<sup>a</sup> sede farmaceutica:** il perimetro è determinato nella restante parte del territorio comunale eccedente la predetta area riferita alla prima farmacia;

**3<sup>a</sup> sede farmaceutica:** i perimetri di questa sede e quelli di altre, eventualmente modificati, saranno oggetto di successivo atto.

#### COMUNE DI SANTA MARINELLA

**1<sup>a</sup> sede farmaceutica:** Via Aurelia 304 comprende il territorio delimitato dal Fosso Ponton del Castrato, dall'autostrada, da Via Punico e dal fosso Santa Maria Morgana, Ferrovia, Via dei Fiori all'incrocio con Via delle Dalie, Via Aurelia, incrocio con Fosso Castelsecco fino alla costa;

**2<sup>a</sup> sede farmaceutica:** Via Giunone Lucina, Santa Severa comprendente tutto l'abitato di Santa Severa, fino al fosso Fontenuovo;

**3<sup>a</sup> sede farmaceutica:** Via Aurelia 505/D, Santa Marinella comprendente il territorio delimitato dal confine con il comune di Civitavecchia (fosso Marangone), fosso Ponton del Castrato, autostrada, Via Punico fino al mare;

**4<sup>a</sup> sede farmaceutica:** comprendente il territorio delimitato dal fosso di Santa Maria Morgana, a monte della ferrovia, Via dei Fiori, Via delle Dalie, Via Aurelia, Via Fossa Castelsecco, Costa fino all'incrocio con fosso Pontenuovo e fosso Pontenuovo.

#### COMUNE DI SEGNI

**1<sup>a</sup> sede farmaceutica:** comprende l'intero territorio comunale con l'esclusione della sola zona sottodescritta, di pertinenza della seconda sede;

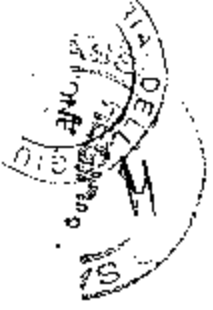
**2<sup>a</sup> sede farmaceutica:** partendo da Via Filippo Turati, essa comprende la zona bassa del centro urbano a sud di Piazza Cesare Battisti, Via Antonio Gramsci, Via Guglielmo Marconi, Via Cavignano.

#### COMUNE DI SUBIACO

**1<sup>a</sup> sede farmaceutica:**

**2<sup>a</sup> sede farmaceutica:** le sedi comprendono promiscuamente l'intero territorio comunale;

**3<sup>a</sup> sede farmaceutica:** località Vignola



### COMUNE DI TIVOLI


- 1<sup>^</sup> sede farmaceutica: Piazza Santa Croce, Viale Trieste, Via De Camillis, Via Colsereno fino al vicino vicolo Inversata, Piazza Nicodemi, Via 2 Giugno, lato sinistro verso Piazza Santa Croce;
- 2<sup>^</sup> sede farmaceutica: Largo San Giovanni, Viale Tomei, Viale Picchioni, Via Campo Sportivo, Via Cinque Giornate, Via dei Pini, Via Empolitana, Via Acquaregna e adiacenze;
- 3<sup>^</sup> sede farmaceutica: Largo Cesare Battisti, Via del Trevio, Via 2 Giugno lato destro, Via Colsereno fino al bivio con Vicolo Inversata, Piazza San Vincenzo, Vicolo del Pillaro, Via D. Giuliani, Via dei Senili fino a Largo Cesare Battisti;
- 4<sup>^</sup> sede farmaceutica: Piazza Plebiscito, Via del Gesù, Via Missione, Via S. Viola, Vicolo dei Ferri, Vicolo dei Platani, Via Palatina;
- 5<sup>^</sup> sede farmaceutica: Piazza Rivarola, Via Ponte Gregoriano, Vicolo delle Erbe, Via del Seminario, Vicolo del Duomo, Piazza del Duomo, Via Colle P. D. Tetani, Via V. Valerio;
- 6<sup>^</sup> sede farmaceutica: frazione Bagni di Tivoli: dal ponte della ferrovia sulla Tiburtina, sulla destra lungo la linea ferroviaria fino all'incrocio con l'acquedotto A.C.E.A., segue l'acquedotto fino all'altezza di Via Bacci, lato sinistro della stessa sino alla Tiburtina, lato sinistro della stessa fino all'altezza di Via Nicodemi, lato sinistro della stessa sino alla stazione ferroviaria, lungo la linea ferroviaria fino al ponte sulla Tiburtina;
- 7<sup>^</sup> sede farmaceutica: Via Tiburtina, Strada San Vittorino, strada Rosolina Vecchia, Via di Villa Adriana, Via della Rosolina Nuova, Via di Ponte Lucano, Via Tiburtina;
- 8<sup>^</sup> sede farmaceutica: bivio Via Tiburzio, Via San Bernardino da Siena, Via Braschi fino al bivio di Via Braschi Colle Ripoli;
- 9<sup>^</sup> sede farmaceutica: Via Empolitana dall'incrocio di Via degli Ulivi fino all'incrocio di Via del Lavoro;
- 10<sup>^</sup> sede farmaceutica: Via Campolimpido lato sinistro (dal numero civico 33), Via del Melograno (lato destro e sinistro), Chiesa San Carlo Borromeo, Via San Carlo Borromeo, Via San Borromeo lato destro e sinistro, Via Campolimpido lato destro e sinistro fino ai numeri civici 65, 72;
- 11<sup>^</sup> sede farmaceutica: lato destro di Via Nicodemi fino alla stazione ferroviaria, segue la linea ferroviaria fino all'altezza di Via Aeronautica, Via Tiburtina fino all'incrocio con la via provinciale per Guidonia, provinciale per Guidonia fino alla località Pantane, segue i confini della Borgata Antonelli fino all'altezza di Via Bacci lato destro della Tiburtina (direzione Tivoli) fino all'incrocio di Via Nicodemi;
- 12<sup>^</sup> sede farmaceutica: inizio località Crocetta, riva destra del fiume Aniene, pendici monti comunali e confini del comune;
- 13<sup>^</sup> sede farmaceutica: dal ponte Lucano Vecchio, via della Rosolina lato destro verso via di Villa Adriana, Via Rocca Bruna, lato est e lato sud del villaggio Adriano compreso, strada Maremmana inferiore sui due lati fino al fontanile dell'Acqua Ferrara al Ponte Lucano Vecchio.
- 14<sup>^</sup> sede farmaceutica: i perimetri di questa sede e quelli di altre, eventualmente modificati, saranno oggetto di successivo atto.

### COMUNE DI VALMONTONE

- 1<sup>^</sup> sede farmaceutica comprende la parte del capoluogo delimitata dal quartiere La Valle, Centro Storico, Broglio, parte della Via Casilina e Via Palestrina;
- 2<sup>^</sup> sede farmaceutica; comprende la parte del capoluogo delimitata dal quartiere Villaggio Rinascita; Via A. Gramsci, Colle Belvedere, tutta la vecchia e nuova zona 167 e la parte della Via Ariana che confluisce sulla Via Casilina;
- 3<sup>^</sup> sede farmaceutica: comprende la parte del capoluogo delimitata dal quartiere S. Anna e Cruci, con parte della Via casilina verso Colleferro, Via Genazzano, i Colli: Tocciarellino, La Vecchia, Cannetacce, S. Stefano e S. Upica;
- 4<sup>^</sup> sede farmaceutica: comprende la parte del capoluogo delimitata dai quartieri S. Giovanni e S. Giudico, Stazione Vecchia, Valle San Paolo, Colle Petrella, Colle Ciciliano, Colle Aprano, confinanti con la SS 66 Ariana.

### COMUNE DI VELLETRI

- 1<sup>^</sup> sede farmaceutica: Scalinata Santa Chiara, Vicolo Viola, Via E. Novelli, Via Antonelli, Piazza Trento e Trieste, perimetro ex convento Carmine per metri 175 circa sino ad incontrare l'incrocio di Via Ponente, Via Rose, Via Fontana della Rosa sino all'autoparco N.U. Fosso di Ponte Rosso sino al bivio di Via dei Laghi, detto bivio a Viale Diaz, quindi incrociando Via dei Cappuccini attraverso i fabbricati Monaco fino a Via



XXIV Maggio, poi incrocio strada statale Appia, strada statale Ariana, quindi sino all'incrocio Via M. Garibaldi, Viale Bruno Buozzi, Via De Veroni e infine tratto di Via del Corso sino alla scalinata di Santa Chiara;

2<sup>a</sup> sede farmaceutica: Scalinata Santa Chiara, Vicolo Viola, Via E. Novelli, Corso Vittorio Emanuele, Piazza Cairoli, Vicolo Giorgi, Galleria Ginnetti, parco comunale, Km. 40 circa di Via Appia, Via Sant'Alba, Via Lata, incrocio ex distributore Shell, semaforo Via M. Garibaldi, Corso Vittorio Emanuele fino alla scalinata Santa Chiara;

3<sup>a</sup> sede farmaceutica: Via E. Novelli, Via Antonelli, Piazza Trento e Trieste, Via San Giovanni Vecchio sino all'incrocio con Via della Libertà (scuola media Cardinali) fino all'incrocio con Via Paolina, poi attraverso Via delle Fratte, Vicolo della Gatta attraversando Via del Comune e Via del Corso sino ad incrociare Vicolo Moscatelli, lungo Via del Corso a Via L. Novelli, Viale G. Nati, Viale Bruno Buozzi, Galleria Ginnetti, Piazza Cairoli, Vicolo Giorgi, Via del Corso fino a Via E. Novelli;

4<sup>a</sup> sede farmaceutica: Vicolo della Gatta, Via delle Fratte, Via Paolina, Via dei Lauri, Vicolo San Francesco (ex Caserma Garibaldi), Via San Francesco, Via Albrizi, Via Murelle, Vicolo del Fico, Via Trinità, Via del Corso, Via Collicello, Via del Comune, Vicolo della Gatta;

5<sup>a</sup> sede farmaceutica: Corso Vittorio Emanuele, incrocio vicolo Moscatelli a Via L. Novelli, Viale Bruno Buozzi, parco comunale, km. 40 Via Appia, stazione ferroviaria, Palazzo Cherubini in Via delle Mura, Piazza XX Settembre, Viale Regina Margherita, scalinata San Martino, Corso Vittorio Emanuele fino all'incrocio con vicolo Moscatelli;

6<sup>a</sup> sede farmaceutica: Scalinata San Martino, Viale Regina Margherita, Piazza XX Settembre, Via delle Mura fino all'altezza dell'incrocio con Via del Corso (palazzo Cherubini), Via dei Bastioni, Villaggio INA Casa, lottizzazione Berardi sino ad


intercettare Via di Ponente all'incrocio Vicolo San Francesco (ex caserma Garibaldi), Via San Francesco, Via delle Murelle, Vicolo del Fico, Via Trinità, Via del Corso sino alla scalinata San Martino;

7<sup>a</sup> sede farmaceutica: dall'incrocio tra l'Appia e Via Lata segue il fosso della Regina per circa 350 metri a monte, curva a destra e va dritta fino al perimetro a monte della recinzione cimiteriale, prosegue ancora dritta per circa 160 metri, poi scendendo interseca la Via Ariana a circa 230 metri dall'incrocio con la Via per Cori, scendendo incontra la Via per Cori a circa 370 metri dall'incrocio, torna indietro sulla Via di Cori, per circa 1000 metri, fino all'incrocio di Viale Aldo Moro, Viale Aldo Moro, prosecuzione Viale Aldo Moro fino all'incrocio con Via Ugo La Malfa, Piazzale G. Falcone, sede ex ferrovia, Via A. Mammuccari, Via Trocavia, Via del Ponte della Regina, incrocio con la strada statale Appia, Via Appia fino al km 40, Via Sant'Alba, incrocio Via Lata;

8<sup>a</sup> sede farmaceutica: Viale Oberdan, Castel Ginnetti, Piazza Di Mario, Colle d'Oro, Pratolungo, Selva Nova, Colle Perino, Formaletti, Ulica, Acqua Vivola, Colle Carbonara, Le Corti, Malatesta, Capitancelli, Fossatello, Colle Pozzetto, Colle Piombo, Lupacchiotti, Colle Calcagno, Case Nuove, Chiusa, Colle Carciano, Sant'Antonio, Via Vecchia Napoli, Troncavia, Colle Ospedale, Bastioni, Colle Pazzo;

9<sup>a</sup> sede farmaceutica, Via dei Laghi: Contrada Acqua Lucia (dispari), Via Acqua Lucia (dispari e pari), Via Appia Antica (dispari), Via Appia Nord (dispari e pari) tranne la porzione delimitata tra i chilometri da 37.500 a 37.700 (dispari e pari) fino allo stradello di collegamento con Via di Colle Caldara; Via Appia Vecchia (dispari e pari), Via Aria Fina (pari e dispari), Via Cinelli (dispari e pari), Contrada Colle Caldara (dispari), Via Colle Caldara (dispari), Via Colle dei Marmi (dispari e pari), Via Colle Ionici (dispari e pari), Contrada Colle Ionici (pari), Via Colle Noce (pari e dispari), Via Colle Ottone Alto (dispari e pari), Via Colle Ottone Basso (dispari e pari), Via degli Oleandri (pari e dispari), Via dei Castagni (pari), Via dei Genzanesi (pari e dispari), Via dei Glicini (dispari e pari), Via dei Pini (dispari e pari), Via dei Pini Rioli (pari e dispari), Via della Cava (pari e dispari), Via della Faiola (dispari e pari), Via della Picara (dispari e pari), Via delle Fornaci (dispari e pari), Via delle Magnolie (pari), Via delle Mimose (dispari e pari), Via delle Querce (dispari e pari), Via Fontana Fiume (dispari) parte, Via Longarina (dispari e pari), Via Madonna degli Angeli (dispari e pari), Via Panoramica (dispari e pari), Via Pedica dell'Olmo (dispari e pari), Via Poggi D'Oro (dispari e pari), Via Poggio Mina (pari), Via Ponte Minello (dispari e pari), Via Redina Pennacchi (dispari e pari), Via Rioli (pari), Contrada Rioli (dispari), Via Rioli (dispari), Via Rioli di Mezzo (dispari e pari), Via S. Eurosia (dispari e pari), Via San Nicola (pari e dispari).

10<sup>a</sup> sede farmaceutica, Via Cinque Archi: Vascucce, Mercatora, Fienili, Prato di Maggio, 5 Archi, Colli Zioni, San Pietro, Santa Maria dell'Orto, Ponte di Mele, Retarola, Colle Ottone Basso, Paganico, Rioli, Colle Stringa, Muracce, Campetto Macellari, Santirecchia, Gallinelli, San Tomao, Colle Scarano, La Parata, Colle Rosso, Capanna Murata, Sole e Luna, Colle San Francesco, Colle Santa Maria, Colle Salvia, Casale di Monaci, Le Mole, Spirito Santo, Colle Foto, Lazzaria, Giannettola, Colle San Clemente;



11<sup>^</sup> sede farmaceutica, Via Acqua Palomba (dispari e pari), Contrada Acqua Palomba (dispari), Contrada Arcioni (pari e dispari) parte, Via Ariana (dispari e pari), Via Barberetti (dispari e pari), Via Catalini (dispari e pari), Via Ceppeta Inferiore (dispari e pari), Via Ceppeta Superiore (dispari e pari), Via Colle Fiorito (pari e dispari), Via Colle Pignatta (dispari e pari), Via Colle Pipino (dispari e pari), Via Colonnella (dispari e pari), Via Crocefissi (dispari), Via dei Castagnoli (dispari e pari), Via del Boschetto (dispari e pari), Via del Casello (pari e dispari), Via del Marrone (pari), Via della Caranella (dispari e pari) parte, Via della Neccia est (dispari e pari), Via della Neccia Ovest (dispari e pari), Via della Selciatela (dispari e pari), Via delle Corti (dispari), Via di Casale (pari e dispari), Via di Contrada Comune (dispari e pari), Via di Cori (dispari e pari), Via Fontana Marcaccio (pari), Via Monte Rosa (pari e dispari), Via Papazzano (dispari), Via Redina Ricci (pari), Via Sant'Andrea (dispari e pari), Via Sant'Angelo (dispari e pari), Via San Giacomo (pari).

12<sup>^</sup> sede farmaceutica: Piazza Trento e Trieste, Via San Giovanni Vecchio sino all'incrocio con Via della Libertà, Via della Libertà, Via Paolina, Via dei Lauri, Vicolo San Francesco (ex caserma Garibaldi), Via di Ponente per mt. 400 circa, quindi direttrice su fosso Sant'Anatolia sino all'incrocio con Via F. delle Rose, autoparco N.U., Via F. Delle Rose fino allo svincolo con Via di Ponente, ex perimetro convento del Carmine, Piazza Trento e Trieste.

13<sup>^</sup> sede farmaceutica: Via Acqua Palomba (dispari e pari) parte, Via Arcioni (dispari) parte, Via Colle Caldara (pari), porzione della S.S. Appia, tra i chilometri da 37.200 a 37.500 (pari e dispari), fino allo stradello di collegamento con Via di Colle Caldara; Contrada Colle Caldara (pari), Via Colle dell'Acero (dispari e pari), Via Colle Giorgi (dispari e pari), Via Colle Petrone (dispari), Via Colle San Giovanni (pari e dispari), Via Colle Vignato (dispari e pari), Via Crocetta Vivaro (dispari e pari), Via dei Corsi (pari), Via del Cigliolo (dispari e pari), Via del Curvone (dispari e pari), Via del Marrone (dispari), Via del Tiro a Segno (dispari e pari), Via della Mortella (pari e dispari), Via delle Pontanelle (dispari e pari), Via delle Noci (dispari e pari), Via di Contrada Comune (dispari), Via Fontana del Turano (dispari e pari), Via Fontana Fiume (dispari e pari) parte, Via Fonte del Peschio (pari e dispari), Via Formellonzi (dispari e pari), Via Monte Artemisio (pari), Via Monte Morione (dispari e pari), Via Morice (dispari e pari), Via Papa Giovanni XXIII (dispari e pari), Via Ponte Veloce (dispari e pari), Via Tevola (pari e dispari).

#### COMUNE DI ZAGAROLO

1<sup>^</sup> sede farmaceutica: delimitata a nord con Via Colle dell'Oro e Via Santa Maria in Fronte; a ovest con Via Valle del Formale parte, Corso Vittorio Emanuele, Strada Statale per Fiuggi, Via Colle Labirinto; a sud con il territorio del Comune di Palestrina; ad est con il territorio del Comune di Palestrina.

2<sup>^</sup> sede farmaceutica: delimitata a nord con il Comune di Galliciano nel Lazio; a ovest con il tracciato dell'Autostrada A1 parte in adiacenza di Via Colle Cancellata Grande, Via Colle Scossite, Via Colle Persico di sotto ed il territorio del Comune di San Cesareo; a sud con il tracciato ferroviario Roma-Cassino parte, Via del Carnarolo parte, Via Colle Savelli parte, Via dei Cavoni; ad est con Via Colle Villa parte, Via Valle del Formale parte, Colle del Pero ed il territorio del Comune di Galliciano nel Lazio.

3<sup>^</sup> sede farmaceutica: rimasta invariata e comunque delimitata a nord con il Comune di Roma, ad ovest con il territorio del Comune di Montecompatri e del Comune di Colonna; a sud con Via di Galliciano Colonna parte; ad est con il territorio del Comune di Galliciano nel Lazio parte, con il tracciato dell'autostrada A1 in adiacenza con Via Colle Mozzo.

4<sup>^</sup> sede farmaceutica: a nord con Via Salita di Bizzocchi parte, Via del Carnarolo parte, Via Colle Villa parte, Via dei Cavoni parte; ad ovest Via Colle Prato Nuovo parte, tracciato ferroviario Roma-Cassino parte, a sud con il territorio del Comune di Palestrina; ad est con Via Colle Labirinto parte, Strada Statale per Fiuggi parte, Viale Gabinova parte, Via dei Gavoni parte.

