



GIUNTA REGIONALE

ESTRATTO DAL PROCESSO VERBALE DELLA SEDUTA DEL 02/12/2011

=====

ADDI' 02/12/2011 NELLA SEDE DELLA REGIONE LAZIO, VIA CRISTOFORO COLOMBO 212 ROMA, SI E' RIUNITA LA GIUNTA REGIONALE COSI' COMPOSTA:

POLVERINI	Renata	Presidente	FORTE	Aldo	Assessore
CIOCCHETTI	Luciano	Vice Presidente	LOLLOBRIGIDA	Francesco	"
ARMENI	Fabio	Assessore	MALCOTTI	Luca	"
BIRINDELLI	Angela	"	MATTEI	Marco	"
BUONTEMPO	Teodoro	"	SANTINI	Fabiana	"
CANGEMI	Giuseppe Emanuele	"	SENTINELLI	Gabriella	"
CETICA	Stefano	"	ZAPPALA'	Stefano	"
DI PAOLANTONIO	Pietro	"	ZAZZA	Maria	"

ASSISTE IL SEGRETARIO: Paolo IACONIS

***** OMISSIS

ASSENTI: DI PAOLANTONIO - MATTEI

DELIBERAZIONE N. 579

Oggetto:

Attuazione della L.R. 40/99 - Programma di iniziative per la valorizzazione delle aree integrate da realizzare nell'anno 2012. Capitolo di bilancio C24522. € 500.000,00 Es. Fin. 2012.



OGGETTO: Attuazione della L.R. n 40/99 – Programma di iniziative per la valorizzazione delle aree integrate da realizzare nell'anno 2012. Capitolo di bilancio G24522. € 500.000,00 Es fin. 2012.

LA GIUNTA REGIONALE

SU PROPOSTA dell'Assessore alla Cultura, Arte e Sport,

VISTO lo Statuto della Regione Lazio;

VISTA la legge regionale del 18 febbraio 2002 n. 6 (Disciplina del sistema organizzativo della Giunta e del Consiglio e disposizioni relative alla dirigenza ed al personale regionale) e successive modificazioni;

VISTO il regolamento regionale del 6 settembre 2002 n. 1 (Regolamento di organizzazione degli uffici e dei servizi della Giunta Regionale) e successive modificazioni;

VISTA la legge regionale del 20 novembre 2001 n. 25 (Norme in materia di programmazione, bilancio e contabilità della Regione Lazio);

VISTA la legge regionale del 24 dicembre 2010 n.7 (Legge Finanziaria regionale per l'Esercizio Finanziario 2011);

VISTA la legge regionale del 24 dicembre 2010 n. 8 (Bilancio di previsione della Regione Lazio per l'Esercizio Finanziario 2011) e in particolare il Capitolo G24522 (Interventi per la valorizzazione integrata di aree intercomunali);

VISTA la legge regionale del 13 agosto 2011 n.11 (Assestamento del bilancio annuale e pluriennale 2011-2013 della Regione Lazio)

VISTA la legge regionale del 23 novembre 2006 n.19 (Disposizioni per la valorizzazione culturale, turistica e ambientale della Via Francigena e degli altri itinerari culturali regionali riconosciuti da parte del Consiglio d'Europa);

VISTA la legge regionale del 22 dicembre 1999 n. 40 (Programmazione integrata per la valorizzazione ambientale, culturale e turistica del territorio);

TENUTO CONTO che i progetti presentati nei Piani Operativi d'Area delle Aree di programmazione integrata rappresentano la condizione operativa attraverso la quale ogni singola Area con una articolazione logica e coerente, elabora e presenta le priorità strategiche in materia di valorizzazione del patrimonio culturale, paesaggistico e ambientale individuando una gerarchia nella lettura dei valori del territorio proprio attraverso la scelta dei tematismi di riferimento;

VISTE la DGR del 24 ottobre 2006 n. 717 (Approvazione criteri di priorità per l'utilizzo delle risorse riguardanti l'offerta e la promozione culturale, ambientale e turistica del patrimonio locale) e la DGR del 24 ottobre 2006 n. 718 (Approvazione criteri di attuazione e sviluppo delle aree di programmazione integrata e criteri di riparto delle risorse relative al capitolo di bilancio G24522 di € 5.718.106,64 per l'es. fin. 2006) che introducono nuove prospettive per la programmazione integrata della L.r. 40/1999 attraverso l'individuazione di elementi di sintesi nella lettura dei valori del territorio identificabili sostanzialmente nei seguenti tematismi :

- Gli Etruschi nel Lazio
- Le vie del Sacro
- Vie d'acqua, zone umide e termali





- Antiche Vie del Lazio
- Recupero degli antichi percorsi ferroviari
- Ville, Palazzi e residenze storiche
- Mondo agropastorale
- Il mare e le isole
- Archeologia industriale;

VISTA la D.G.R. del 29 ottobre 2010 n.490 ("Programmazione integrata per la valorizzazione ambientale, culturale e turistica del territorio". Approvazione schede tecniche (Allegato A) e riparto delle risorse finanziarie per l'annualità 2010 - Cap. G24522) che individua nello sviluppo di specifici tematismi l'obiettivo strategico su cui convergere le risorse al fine di consentire un'adeguata valorizzazione e fruizione in termini culturali, turistici e ambientali;

CONSIDERATO che l'ufficio regionale competente, nell'ambito dei piani operativi d'area ha selezionato gli interventi finanziabili con le risorse in parola, in base ai seguenti criteri:

- Valore strategico di promozione e valorizzazione integrata del territorio rappresentato dalla tipologia dell'intervento;
- Distribuzione adeguata degli interventi sul territorio delle provincie;
- Completamento di programmi di interventi già avviati;
- Coerenza con gli indirizzi programmatici regionali, in materia di valorizzazione del territorio e del patrimonio culturale;

RITENUTO quindi di approvare l'allegato A) che forma parte integrante e sostanziale della presente deliberazione, contenente le schede tecniche che illustrano le proposte progettuali selezionate;

TENUTO conto che la disponibilità finanziaria del cap. pluriennale G24522 per gli Esercizi Finanziari 2011 e 2012 ammonta a € 500.000,00 (cinquecentomila) per ciascuna annualità, e che per le esigenze dettate dalla necessità di garantire l'equilibrio economico-finanziario della gestione ordinaria le risorse relative all'annualità 2011 non sono disponibili;

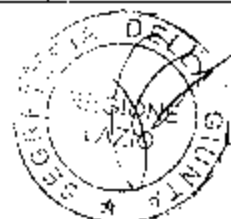
VISTO l'art 3 comma 1 della LR 3/2010 che autorizza la Regione, in relazione alle suindicate necessità di equilibrio economico-finanziario, a posticipare agli esercizi successivi gli impegni di spesa relativi all'esercizio finanziario in corso;

RITENUTO necessario pertanto procedere all'attuazione degli interventi specificati nell'allegato A, posticipando all'annualità 2012 i relativi impegni di spesa sul capitolo di bilancio pluriennale G24522 che presenta la necessaria disponibilità;

RITENUTO altresì necessario destinare a ciascuno degli interventi individuati nell'Allegato A, le risorse disponibili sul capitolo in parola per l'es fin 2012, nella misura indicata nel successivo Prospetto, tenendo conto che il contributo regionale rappresenta l'80% dell'investimento totale, mentre il rimanente 20% è a carico del soggetto beneficiario

Prospetto

Arce Programmazione Integrata	Soggetto beneficiario	Progetto	Investimento complessivo	Contributo regionale	Quota soggetto beneficiario
-------------------------------	-----------------------	----------	--------------------------	----------------------	-----------------------------



Alta Sabina Valle dell'olio	Comune di Pozzaglia(RT)	Restauro del complesso edilizio della Madonna del Piano. 2° Stralcio funzionale. (Nell'ambito del progetto per la realizzazione dell'itinerario Orvinio-Pozzaglia- Eremo di S.Michele)	137.500,00	110.000,00	27.500,00
Sistema Etrusco Cimino SEC	Comune di Ronciglione (VT)	Valorizzazione e messa in sicurezza della Via Francigena del Nord Variante Cimina. 1° Stralcio funzionale	150.000,00	120.000,00	30.000,00
Monti Prenestini	Comune di Palestrina (RM)	<i>Praeneste</i> /Palestrina. Realizzazione di percorsi di valorizzazione del centro storico.	100.000,00	80.000,00	20.000,00
Monti Lepini	Compagnia dei Lepini (LT)	Avvio attività per realizzazione centro di produzione musica popolare. 1° stralcio funzionale	75.000,00	60.000,00	15.000,00
Valle del Liri	Comune di Ceprano (FR)	Realizzazione Museo virtuale multimediale "Vie d'acqua e vie di terra. Un percorso culturale tra archeologia, natura e speleologia nella Media Valle del Liri" e allestimento poli di fruizione.	100.000,00	80.000,00	20.000,00
Maremma Laziale	Comune di Tarquinia (VT)	Valorizzazione della Via dei Principi. I grandi tumuli della necropoli etrusca di Tarquinia. 1° stralcio funzionale	62.500,00	50.000,00	12.500,00
Totale			€ 625.000,00	€ 500.000,00	125.000,00



all'unanimità

DELIBERA

Le premesse sono parte integrante e sostanziale della presente deliberazione



- Di approvare l'allegato A, che forma parte integrante e sostanziale della presente deliberazione, contenente le schede tecnico-finanziarie delle proposte progettuali ammesse a finanziamento;
- Di approvare il riparto delle risorse disponibili sul Cap. G 24522 del bilancio regionale 2012 a favore dei soggetti beneficiari indicati in tabella per le relative somme a fianco di ciascuna indicate:

Prospetto

Arece Programmazione Integrata	Soggetto beneficiario	Progetto	Investimento complessivo	Contributo regionale	Quota soggetto beneficiario
Alta Sabina Valle dell'olio	Comune di Pozzaglia (RT)	Restauro del complesso edilizio della Madonna del Piano. 2° Stralcio funzionale. (Nell'ambito del progetto per la realizzazione dell'itinerario Orvinio-Pozzaglia-Eremo di S.Michele)	137.500,00	110.000,00	27.500,00
Sistema Etrusco Cimino SEC	Comune di Ronciglione (VT)	Valorizzazione e messa in sicurezza della Via Francigena del Nord Variante Cimina	150.000,00	120.000,00	30.000,00
Monti Prenestini	Comune di Palestrina (RM)	Praeneste/Palestrina. Realizzazione di percorsi di valorizzazione del centro storico.	100.000,00	80.000,00	20.000,00
Monti Lepini	Compagnia dei Lepini (LT)	Avvio attività per realizzazione centro di produzione musica popolare. 1° stralcio funzionale	75.000,00	60.000,00	15.000,00



Valle del Liri	Comune di Ceprano (FR)	Realizzazione Museo virtuale multimediale "Vie d'acqua e vie di terra. Un percorso culturale tra archeologia, natura e speleologia nella Media Valle del Liri" e allestimento poli di fruizione.	100.000,00	80.000,00	20.000,00
Maremma Laziale	Comune di Tarquinia (VT)	Valorizzazione della Via dei Principi. I grandi tumuli della necropoli etrusca di Tarquinia. 1° stralcio funzionale	62.500,00	50.000,00	12.500,00
Totale			€ 625.000,00	€ 500.000,00	125.000,00



Allegato A

La presente delibera verrà pubblicata sul BURL e sul sito internet della Regione Lazio www.sirio.regione.lazio.it.

LA PRESIDENTE: F.to Renata POLVERINI
IL SEGRETARIO: F.to Paolo IACONIS



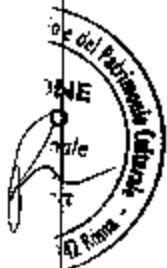
ROMA 28 DIC. 2011





SCHEDA TECNICA n. 1

A.P.I.	Sistema Etrusco Cimino S.E.C.
Soggetto beneficiario	Comune di Ronciglione VT
Titolo del Progetto	Valorizzazione e messa in sicurezza della Via Francigena del Nord Variante Cimina
Obiettivi e Contenuti	<p>Per la variante Cimina della Via Francigena, nel tratto di competenza del comune di Ronciglione (10 km ca.) è stata valutata la possibilità di adottare un percorso alternativo a quello incluso nella DGR n. 820/2007. Rispetto a quell'itinerario, infatti, quello verificato più recentemente, che coincide per una parte preponderante con il corso del Rio Vicano, sembra essere più favorevole in termini di qualità paesaggistica dell'itinerario e di economicità della messa in funzione. In particolare, gli interventi prioritari riguardano i seguenti punti o tratti:</p> <ul style="list-style-type: none">- messa in sicurezza dell'attraversamento della Via Cassia Cimina in Località Rio Vicano- messa in continuità del tratto rurale;- inserimento di dissuasori di velocità in Via delle Cartiere- collegamento del centro abitato con il Vallone del Rio Vicano;- superamento del nodo costituito dal depuratore con riapertura di sentiero rurale- ripristino di strada bianca lungo il Rio Vicano fino al ponte pedonale esistente- realizzazione di sentiero in contesto agricolo lungo il Rio Vicano, con eventuale diramazione per Sant'Eusebio, fino al nucleo edificato lungo il Rio Vicano, con possibile inserimento di ponte pedonale- messa in sicurezza della seguente via asfaltata [0,1 Km ca.];- realizzazione di sentiero interpoderale in contesto agricolo fino al Rio Vicano- realizzazione di sentiero lungo il Rio Vicano fino alla Strada Ponte Rotto (SP82)- messa in sicurezza della SP Massarella fino alla Cassia Cimina- messa in sicurezza della Cassia Cimina in corrispondenza del nucleo abitato XXX Miglia fino al confine comunale (Via degli Orti) <p>L'itinerario si sviluppa per ca. 1 Km rispettivamente in corrispondenza di strada asfaltata periurbana, di strada asfaltata extraurbana e di strada interna al centro storico. Il tracciato in area rurale è pari a ca. 7 Km. Nonostante la considerevole dimensione del percorso, per gli interventi previsti, che consistono principalmente in realizzazione e ripristino di strade e sentieri rurali, possono essere previste somme limitate, almeno per quanto riguarda una prima attivazione del percorso ad un livello accettabile di sicurezza.</p>



W



Tematismi	Antiche vie del Lazio
Costo e fonti finanziarie	Investimento complessivo € 150.000 Fondi Regionali € 120.000 Cofinanziamento API € 30.000
Livello di progettualità	Preliminare

SCHEDA TECNICA n. 2

A.P.	Alta Sabina e Valle Dell'Olio
Soggetto beneficiario	Comune di Pozzaglia
Titolo del Progetto	Restauro del complesso edilizio di S. Maria del Piano. Nell'ambito del progetto per la realizzazione dell'itinerario Orvinio-Pozzaglia-Eremo di S.Michele.
Obiettivi e Contenuti	L'intervento ha come obiettivo la prosecuzione dei lavori di consolidamento dell'importante complesso abbaziale benedettino di S. Maria del Piano (la cui edificazione si fa risalire ad un ex voto di Carlo Magno, dopo la vittoria contro i Saraceni nella piana di Pozzaglia, 817 d.C.) già iniziati con il Piano di valorizzazione 2008. In particolare si fa riferimento alle attività già previste all'interno del Piano Operativo d'Area quali: <ul style="list-style-type: none">• restauro conservativo delle strutture ancora esistenti della Chiesa, di parte del convento e della torre campanaria;• realizzazione di un impianto di illuminazione artistica del complesso edilizio.
Tematismi	Le vie del Sacro-La via francigena di S. Francesco
Costo e fonti finanziarie	Investimento complessivo € 137.500 Fondi Regionali € 110.000 Cofinanziamento API € 27.500
Livello di progettualità	Preliminare

12

SCHEMA TECNICA n.3


A.P.I.	Monti Prenestini						
Soggetto beneficiario	Comune di Palestrina RM						
Titolo del Progetto	<i>Praeneste/Palestrina. Realizzazione di percorsi di valorizzazione del centro storico.</i>						
Obiettivi e Contenuti	<p>Il progetto si prefigge lo scopo di migliorare la fruibilità del centro storico di Palestrina e di collegarlo più efficacemente alla realtà importante del Santuario della Fortuna Primigenia e quindi al Museo Archeologico Nazionale. Il collegamento ideale verrebbe realizzato attraverso più itinerari "guidati" mediante cartellonistica, stampati, materiale audiovisivo, software da scaricare dal web integrato e aggiornato periodicamente, visite guidate sia a tema archeologico che volte alla fruizione del centro medievale, con drammatizzazione delle vicende storiche della città e del territorio e brevi soste enogastronomiche e folkloristiche. Particolare attenzione verrà dedicata anche a files musicali a ricordo di Pierluigi da Palestrina. Gli itinerari collegherebbero il centro storico con le aree di parcheggio, attrezzando e differenziando i percorsi a seconda delle categorie dei fruitori; tali itinerari saranno anche virtuali, con fruizione presso alcuni punti informatici attrezzati nel Museo Archeologico e nell'area prossima al Foro o scaricabili via Internet; è infatti prevista la progettazione di un sito dedicato.</p>						
Tematismi	Le vie del sacro						
Costo e fonti finanziarie	<table> <tr> <td>Investimento complessivo</td> <td>€ 100.000</td> </tr> <tr> <td>Fondi Regionali</td> <td>€ 80.000</td> </tr> <tr> <td>Cofinanziamento API</td> <td>€ 20.000</td> </tr> </table>	Investimento complessivo	€ 100.000	Fondi Regionali	€ 80.000	Cofinanziamento API	€ 20.000
Investimento complessivo	€ 100.000						
Fondi Regionali	€ 80.000						
Cofinanziamento API	€ 20.000						
Livello di progettualità	Preliminare						

SCHEDA TECNICA n.4

A.P.I.	Monti Lepini
Soggetto beneficiario	Compagnia dei Lepini
Titolo del Progetto	Avvio attività per realizzazione centro di produzione musica popolare. I° stralcio
Obiettivi e Contenuti	<p>La Cultura popolare asset strategico di crescita della competitività territoriale.</p> <p>Il progetto si prefigge di sperimentare un <i>modello</i> di prodotto culturale che, attingendo ai significati più profondi delle tradizioni del lavoro, della religiosità e della socialità delle comunità locali, è stato attualizzato con forme di organizzazione, gestione e comunicazione rispondenti alle dinamiche dei mercati moderni Utilizzando le esperienze, sino ad ora, acquisite I due <i>format</i> di prodotto che hanno manifestato le maggiori potenzialità e le caratteristiche di migliore rispondenza alla domanda sono: La ChiaraStella e Passioni. Entrambi i contenitori coniugano, tra loro, la temporalità (il periodo del Natale per la ChiaraStella ed il periodo della Pasqua per Passioni), la tradizione spirituale e religiosa, la territorialità intesa come insieme di caratteristiche specifiche ed uniche espresse nelle usanze locali praticate durante questi due speciali momenti dell'anno. Il <i>concept</i> di base è di combinare tra loro gli elementi più significativi, di queste tradizioni, in un incontro-confronto con elementi altrettanto significativi delle tradizioni dello stesso periodo di altre aree territoriali e di altre spiritualità e/o religiosità. Le sensibilità ed i significati del <i>locale</i> che nell'incontro, nel confronto, nella contaminazione, generano un nuovo valore di <i>ampiezza globale</i>.</p> <p>Il Piano delle Attività</p> <ol style="list-style-type: none"> 1) Laboratorio di ricerca, catalogazione e archiviazione su supporti multimediali dei materiali esistenti. 2) Realizzazione di una piattaforma multimediale per la gestione dei prodotti culturali. 3) Attività di produzione. L'attività di produzione consisterà nell'organizzazione, realizzazione e distribuzione dei prodotti culturali e dei format "La ChiaraStella" e "Passioni". Tale attività sarà svolta in partnership con l'Auditorium Parco della Musica per Roma. Per questa attività si provvederà a definire i contenuti, le modalità esecutive, le caratteristiche innovative, i processi organizzativi, le caratteristiche degli spazi e dei luoghi, le attività di promozione e comunicazione, i processi di



Handwritten mark or signature




	marketing.
Tematismi	Mondo agro-pastorale Antiche Vie del Lazio Le vie del sacro
Costo e fonti finanziarie	Investimento complessivo € 75.000 Fondi Regionali € 60.000 Cofinanziamento API € 15.000
Livello di progettualità	Preliminare – esecutivo



SCHEDA TECNICA n. 5

Art. 1.	Valle del Liri
Soggetto beneficiario	Comune di Ceprano FR
Titolo del Progetto	Realizzazione Museo virtuale multimediale "Vie d'acqua e vie di terra. Un percorso culturale tra archeologia, natura e speleologia nella Media Valle del Liri". Allestimento poli di fruizione
Obiettivi e Contenuti	<p>Il progetto multimediale è finalizzato a rendere effettivamente agevole la fruizione interconnessa dei vari siti ove trovano sede le emergenze storico-naturalistiche proprie del progetto "Vie d'acqua e vie di terra: un percorso tra archeologia e speleologia nella media Valle del Liri", emergenze che si intendono integrare in modo sinergico per strutturare un circuito di visita tematico a scala territoriale. Le tecnologie informatiche e multimediali saranno determinanti nel trasmettere ai visitatori il senso di immersione in un sistema di fruizione a respiro territoriale. Lo strumento multimediale, fisso e mobile, costituirà riferimento e guida per l'orientamento nel comprensorio e la focalizzazione delle aspettative di apprendimento. Tutti i siti del Circuito di valorizzazione risulteranno messi in rete mediante i sistemi informatizzati interattivi e multiutente del "Portale" del Sistema museale "Valle del Liri" che sta già introducendo interessanti software innovativi per favorire la lettura immersiva e didattica delle valenze archeologiche ed ambientali dell'ambito.</p> <p>Tali rilevanze comprendono altresì l'approfondimento degli aspetti</p>





legati alla protostoria ed alla paleontologia, di cui il territorio della valle del Liri è ricco di reperti e giacimenti solo in minima parte indagati: per essi si prospetta la messa in rete delle relative informazioni, a legare il ritrovamento presso Ceprano di zanne, resti di elefante antico e del cranio di un ominide risalente a 800.000 anni fa, con il Museo paleontologico di Pofi, così come con i siti presenti presso Canterno, Frosinone, l'ambito cassinate, nonché quello dei giacimenti geo-paleontologici di Anagni. Lo sviluppo del progetto avanzato multimediale di messa in rete delle informazioni riferite alle diverse valenze che il territorio del Circuito esprime, si muove attraverso la progettazione di un sistema che, oltre gli aspetti connessi alla prima illustrazione, divulgazione e marketing on line delle risorse del territorio, connetta le diverse valenze e organizzi a seconda delle opportunità richieste dal sito, tutte le attività capaci di stimolare la lettura e conoscenza delle emergenze, sia esse archeologiche e culturali, che speleologiche e naturalistiche. Pertanto percorsi di lettura con animazioni, tecniche 3D, ricostruzioni virtuali, schermi interattivi e multiutente, si affiancheranno alle più moderne tecnologie riferite alle audio-guide, sussidi informatico-didattici e ricostruzioni informatiche veicolate da telefoni cellulari evoluti che avranno il compito di fornire ogni ulteriore approfondimento direttamente sul sito, stimolando l'utilizzo del "linguaggio virtuale" più appropriato per raggiungere gli obiettivi prefissati.

<i>Tematismi</i>	Vic d'acqua, zone umide e termali									
<i>Costo e fonti finanziarie</i>	<table data-bbox="503 1205 1067 1320"> <tr> <td>Investimento complessivo</td> <td>€</td> <td>100.000</td> </tr> <tr> <td>Fondi Regionali</td> <td>€</td> <td>80.000</td> </tr> <tr> <td>Cofinanziamento API</td> <td>€</td> <td>20.000</td> </tr> </table>	Investimento complessivo	€	100.000	Fondi Regionali	€	80.000	Cofinanziamento API	€	20.000
Investimento complessivo	€	100.000								
Fondi Regionali	€	80.000								
Cofinanziamento API	€	20.000								
<i>Livello di progettualità</i>	Preliminare - esecutivo									

SCHEDA TECNICA n. 6

A.P.I.	Maremma Laziale
Soggetto beneficiario	Comune di Tarquinia VT
Titolo del Progetto	Valorizzazione della Via dei Principi. I grandi tumuli della necropoli etrusca di Tarquinia. I° stralcio
Obiettivi e Contenuti	<p>L'area della Doganaccia è oggi visitabile grazie ad un primo allestimento dell'itinerario archeologico dedicato ai grandi tumuli tarquiniesi denominato "Via dei Principi": Il percorso si snoda lungo la necropoli etrusca e si intreccia con quello tradizionalmente aperto al pubblico: Il progetto concerne la valorizzazione del complesso, visti i risultati provenienti dallo scavo del tumulo reale di Tarquinia che aprono nuovi scenari di ricerca.</p> <p>Per il completamento delle indagini e la valorizzazione dei monumenti funerari si propone un progetto che permetterebbe di ultimare l'analisi delle novità archeologiche appena emerse che legano l'architettura funeraria locale direttamente a quella reale Vicno-Orientale-cipriota di stampo omerico.</p> <p>Programma degli interventi di valorizzazione della Doganaccia:</p> <ul style="list-style-type: none"> ✓ Completamento dello scavo di ripulitura dell'ingresso del Tumulo della Regina e delle camere laterali accessorie; recupero dell'intonaco e delle pitture funerarie. Indagine del tumulo e della necropoli adiacente . ✓ Valorizzazione dell'area archeologica con staccionate e potenziamento della cartellonistica e del percorso di musealizzazione del sito. ✓ Completamento scavo ripulitura del Tumulo della Regina con esplorazione della camera funeraria centrale; consolidamento del tumulo e restauri. ✓ Valorizzazione e consolidamento del sepolcreto principesco adiacente. ✓ Pubblicazione del progetto di scavo e valorizzazione ✓ Aggiornamenti della segnaletica stradale e museale ✓ Pubblicazione materiale divulgativo e didattico
Tematismi	Antiche vie del Lazio
Costo e fonti finanziarie	Investimento complessivo € 62.500 Fondi Regionali € 50.000 Cofinanziamento API € 12.500
Livello di progettualità	Preliminare - esecutivo

