

Dipartimento: DIPARTIMENTO ISTITUZIONALE E TERRITORIO

Direzione Regionale: AGRICOLTURA

Area: DIRITTI COLLETTIVI

DETERMINAZIONE

N. A12857 del 14/12/2012

Proposta n. 26110 del 10/12/2012

Oggetto:

USI CIVICI - Conciliazione sottoscritta tra il Comune di San Felice Circeo e il signor D'Andrassi Enrico, occupatore di terreno di presunto demanio civico - APPROVAZIONE.

Proponente:

Estensore	RANDOLFI GUERRINO	_____
Responsabile del procedimento	RANDOLFI GUERRINO	_____
Responsabile dell' Area	F. BURGO BASILIO	_____
Direttore Regionale	R. OTTAVIANI	_____
Direttore Dipartimento	L. FEGATELLI	_____
Protocollo Invio		_____
Firma di Concerto		_____

OGGETTO: USI CIVICI - Conciliazione sottoscritta tra il Comune di San Felice Circeo e il signor D'Andrassi Enrico, occupatore di terreno di presunto demanio civico – APPROVAZIONE.

IL DIRETTORE DELLA DIREZIONE REGIONALE AGRICOLTURA

SU PROPOSTA del Dirigente dell'Area Diritti Collettivi;

VISTA la Legge Statutaria del 11 novembre 2004, n. 1 “ Nuovo Statuto della Regione Lazio”;

VISTA la L.R. 18.02.2002, n.6 e successive modificazioni “Disciplina del Sistema organizzativo della Giunta e del Consiglio e disposizioni relative alla Dirigenza ed al Personale”;

VISTO il Regolamento di organizzazione degli Uffici e dei Servizi della Giunta regionale n.1, del 6 settembre 2002 e successive modifiche ed integrazioni;

VISTO il Decreto Dirigenziale n. A06551 del 26 giugno 2012 “Delega ex art. 166 del R.R. n. 1/2002 al Direttore della Direzione Regionale Agricoltura del potere di adottare determinazioni dirigenziali nonché di stipulare contratti di competenza del Direttore del Dipartimento Istituzionale e Territorio”;

VISTO l'ultimo capoverso dell'art. 29 della L. 16.06.1927, n.1766 sul riordinamento degli usi civici;

VISTO il R.D. 26.02.1928, n.332;

VISTO l'art. 66 del D.P.R. 24.07.1977, n. 616 di trasferimento alle Regioni delle funzioni amministrative Statali in materia di usi civici;

VISTO il decreto legge 24 gennaio 2012 n. 1, art. 35, comma 8 e ss., convertito in L. 24 marzo 2012 , n. 27;

PREMESSO che:

- In data 15 settembre 2006, il Commissario per la liquidazione degli usi civici di Lazio, Umbria e Toscana, promuoveva d'ufficio un procedimento (R.G. 292/2006) per accertare la qualitas soli di circa 597 ettari di terreno in agro del comune di San Felice Circeo, nominando contestualmente il geom. Angelo Benedetti C.T.U. per lo svolgimento delle necessarie indagini storico giuridiche;
- Nell'ambito di tale procedimento si aggiungevano volontariamente altri cittadini possessori degli appezzamenti ricadenti nelle località Le Cese, Quarto Caldo e Monticchio, contestando la natura demaniale dei fondi posseduti;
- Il geom. Angelo Benedetti, quale C.T.U., rimetteva una dettagliata relazione peritale, contenente anche la determinazione dei valori unitari dei fondi ricadenti nei citati comprensori, da prendere a riferimento per eventuali procedimenti conciliativi e, più specificatamente:

Comprensorio Le Cese	€0,70/mq;
Comprensorio Quarto Caldo	€9,00/mq;
Comprensorio Monticchio	€4,00/mq;

CONSIDERATO che l'amministrazione comunale di San Felice Circeo, con deliberazione del Consiglio Comunale n. 8 del 20 febbraio 2008, prendeva atto ed approvava la perizia del C.T.U., geom. Angelo Benedetti, riguardante la determinazione dei valori dei terreni oggetto delle conciliazioni;

PRESO ATTO che nella perizia del responsabile del Settore Urbanistico, Ing. Matacchioni Domenico, di cui all'atto del C.C. n. 58/2008, si esprime un parere di congruità circa il valore di €0,70 al metro quadrato per i terreni ricadente nella località “Le Cese”;

PRESO ATTO che, sulla base della Attestazione rilasciata dal Comune di San Felice Circeo, Prot. N° 24399 del 25 settembre 2008, il terreno di cui trattasi non rientra nel perimetro del Parco

Nazionale del Circeo, di cui alla legge 285/1934 e DPR 4/04/2005, né in aree protette nazionali, regionali e provinciali e monumenti nazionali, né in zone Z.P.S. e S.I.C.

PRESO ATTO che sulla base della citata perizia del geom. Angelo Benedetti, il valore unitario dei fondi ricadenti nel comprensorio Le Cese, individuati nella stessa perizia nell'intera superficie ricadente nei fogli catastali nn. 2, 12, 13, 32, 33 e 34, è stato fissato in € 0,70/mq, valore, altresì, confermato dal succitato responsabile del Settore Urbanistico del Comune in questione;

RILEVATO che, con verbale d'accordo fra il Comune e rappresentanti della struttura regionale competente, sottoscritto in Comune di San Felice Circeo in data 7 maggio 2009, acquisito al protocollo della Direzione Regionale Agricoltura al n. 12731 del 8 maggio 2009, sono state concordate a rettifica delle precedenti valutazioni ulteriori valori in rapporto alla ubicazione dei terreni e alla loro destinazione edificatoria, mentre sono stati confermati i valori sopra individuati nel caso di terreni agricoli;

VISTO che sulla scorta di precedenti valutazioni assunte dalla Regione Lazio, ai fini delle sistemazione delle terre di demanio civico del Comune di San Felice Circeo, la valutazione utilizzata è ritenuta equa per le aree ricadenti nei fogli ricompresi nella località "Le Cese" che hanno carattere preminentemente agricolo;

VISTA la delibera del 28 aprile 2011, n. 12 con la quale il Consiglio Comunale di San Felice Circeo ha approvato uno schema di conciliazione da utilizzare sia per i soggetti già sottoscrittori di verbali innanzi al Commissario per la liquidazione degli usi civici, che per le ditte che non avevano sottoscritto alcun accordo transattivo;

VISTA la delibera di Giunta del 09 novembre 2012, n. 321 con la quale il Comune di San Felice Circeo ha autorizzato la stipula di un atto conciliativo avente ad oggetto il terreno censito al NCT al foglio n. 33, particelle nn. 70, 71, 306, 362 e 364 di Ha. 03.74.85, in favore del signor D'Andrassi Enrico al prezzo di €26.239,50;

VISTO l'Atto di Conciliazione stipulato in data 23 settembre 2009, Cronologico n. 562 presso il Commissario per la liquidazione degli usi civici- Roma fra il medesimo Comune di San Felice Circeo e il signor D'Andrassi Enrico, in qualità di possessore del terreno di presunto demanio civico come sopra individuato;

DATO ATTO altresì che il Comune, oltre ad incamerare somme di denaro da poter destinare ad opere di interesse generale della popolazione, pone termine ad un lungo contenzioso che, in caso di esito sfavorevole, lo vedrebbe costretto ad esborsi risarcitori di ingenti dimensioni, evidenziandosi, con ciò, una convenienza amministrativa ed economica stante l'incertezza dell'esito e della gravosità del giudizio;

In conformità con le premesse,

D E T E R M I N A

di approvare l'Atto di Conciliazione, cronologico n. 562, sottoscritto in data 23 settembre 2009 presso il Commissariato per la liquidazione degli usi civici per il Lazio, Umbria e Toscana, che costituisce parte integrante del presente provvedimento, fra il Comune di San Felice Circeo e il signor D'Andrassi Enrico, nato a San Felice Circeo il 31/07/1961, c.f.: DNDNRC61L31H836N, riguardante il terreno sito in agro di San Felice Circeo, censito in Catasto al foglio n. 33, particelle nn. 70, 71, 306, 362 e 364 di ettari complessivi 03.74.85.

Per effetto di detta conciliazione il Comune di San Felice Circeo riconosce in piena proprietà al predetto possessore l'appezzamento di terreno oggetto dall'Atto di Conciliazione che si approva con la presente e per effetto del quale è estinto ogni diritto di uso civico in favore della collettività locale.


La somma di €26.239,50 (ventiseimiladuecentotrentanove/50), così come stabilita al punto 3 del richiamato Atto Conciliativo, dovrà essere depositata presso la Tesoreria del Comune di San

Felice Circeo in uno specifico fondo fruttifero, con specifica destinazione, per essere utilizzata secondo quanto previsto dall'art. 24 della l. 1766/27 ovvero dall'art. 8bis della L.R. n°1/86, previa autorizzazione della Regione Lazio.


Avverso questo atto potrà essere presentato ricorso al competente TAR , oppure ricorso al Capo dello Stato nei modi e nei termini stabiliti per legge a decorrere dalla data di pubblicazione sul Bollettino Ufficiale della Regione Lazio, presso il quale il presente atto è inviato.

Il Direttore Regionale
Roberto Ottaviani

R.G. 10/2009 riunita alla 292/2006 (D'Andrassi Enrico / comune di San Felice Circeo)



COMMISSARIATO PER LA LIQUIDAZIONE DEGLI
USI CIVICI PER LAZIO, TOSCANA ED UMBRIA



23 SET. 2009

VERBALE DI CONCILIAZIONE

- Premesso che con decreto di citazione del 15 settembre 2006 veniva disposta l'apertura di procedimento in contenzioso, innanzi al Commissario Usi Civici (R.G. 292/2006), riguardo un vasto comprensorio terriero (ettari 600 circa) di terre ritenute civiche ed appartenenti alla popolazione di San Felice Circeo;
- Che successivamente veniva disposta la citazione ad integrazione del contraddittorio di diversi intervenuti e del comune di San Felice Circeo all'udienza fissata per il 18 giugno 2009;
- Che all'udienza del 18 giugno 2009, presente per il comune di San Felice Circeo l'avv. Corrado De Angelis e l'intervenuto D'Andrassi Enrico, rappresentato e difeso dagli avv.ti Colacino Vincenzo e Colacino Maria Cristina, veniva posto al C.T.U. nominato il quesito che segue:

tenuto conto della natura giuridica delle terre in controversia e/o dei diritti collettivi che vi gravano, anche alla luce delle reciproche deduzioni delle parti intervenute in giudizio, accerti in via preliminare, per ciascuna di esse, se sussistono le condizioni per una eventuale conciliazione (art. 29 L. 1766/1927), predisponendo per ciascun caso - previa verifica di conformità dei dati catastali e delle parti in causa - il relativo verbale per la sottoscrizione, tenendo in debito conto nella determinazione dei corrispettivi di quelli già oggetto di precedenti accordi conciliativi riferiti allo stesso comprensorio.

- Che D'Andrassi Enrico, intervenuto nel procedimento con atto depositato il 25 maggio 2009 (R.G. 10/2009 riunita alla 292/2006 di R.G.) e successiva nota del 17 luglio 2009, chiedeva che venisse dichiarata la natura privata del terreno catastalmente censito al foglio 33 particelle 70, 71, 306, 362 e 364 di mq. 37.485;
- Che, d'altra parte, il Comune riteneva detta area appartenersi alla collettività di San Felice Circeo;
- Che, in ogni caso, il terreno di che trattasi non potrebbero comunque essere destinato ad attività agro-silvo-pastorale, stante l'attuale situazione di possesso;

- Che, altresì, in caso di esito sfavorevole per il Comune di San Felice Circeo lo stesso si vedrebbe costretto ad oneri risarcitori notevoli;
- Che, ai sensi e per gli effetti della legge 1766/1927 art. 29, è prevista espressamente la possibilità di conciliare la vertenza in ogni fase del procedimento;
- Che il C.T.U., a seguito di incontri e trattative intervenuti tra le parti, depositava in Cancelleria la relazione peritale la quale prevedeva adeguata e dettagliata proposta di conciliazione;
- Che vi è la massima convenienza amministrativa ad una soluzione conciliativa della controversia, stante l'incertezza dell'esito e la gravosità del giudizio.

Ciò premesso e considerato si conviene quanto segue:

ART. 1

Attore/ricorrente: comune di San Felice Circeo, rappresentato dal signor Cerasoli Vincenzo, che interviene nel presente atto in qualità di sindaco del comune di San Felice Circeo, in nome, per conto e nell'esclusivo interesse dell'Ente che rappresenta (cod. fisc. 00118860592) a ciò autorizzato con delibera di Consiglio Comunale n. 8 del 20 febbraio 2008.

Parte intervenuta: D'Andrassi Enrico (n. 31/07/1961 a San Felice Circeo ed ivi residente via del Sole n. 4, cod.fisc. DND NRC 61L31 H836N).

Parte intervenuta dichiara di rinunciare, come in effetti rinuncia, definitivamente e irrevocabilmente ad ogni e qualsiasi accertamento o rivendica in ordine alla *qualitas soli* del terreno censito in comune di San Felice Circeo al foglio 33 particelle 70, 71, 306, 362 e 364 di mq. 37.485 e quindi a far valere ogni e qualsiasi diritto, azione o ragione da questa dipendenti, con conseguente definitiva rinuncia agli atti di causa.

ART. 2

Le parti congiuntamente riconoscono che l'appezzamento di terreno oggetto del ricorso della superficie complessiva di metri quadrati 37.485, appartiene irrevocabilmente e definitivamente all'attuale possessore libero da ogni e qualsiasi gravame di uso civico.

Per effetto della intervenuta conciliazione il terreno indicato si riconosce appartenere in piena ed esclusiva proprietà a D'Andrassi Enrico salvi naturalmente eventuali diritti dei terzi, in quanto qui non accertati né accertabili.

ART. 3

In considerazione dell'intervenuto atto conciliativo ed in ragione dello stesso, a tacitazione di ogni azione, diritto e ragione della collettività rappresentata dal Comune, D'Andrassi Enrico si obbliga a versare, a favore del Comune di San Felice Circeo, entro sessanta giorni dalla firma del presente atto la somma di Euro 26.239,50 (ventiseimiladuecentotrentanove/50).

ART. 4

Il Comune San Felice Circeo impiegherà tali somme in opere o acquisti a vantaggio della Collettività così come previsto dalla normativa vigente (L. 1766/1927). In caso di mancato pagamento della somma sopra indicata nei termini previsti e di cui al successivo art. 6 determinerà *ipso iure* la risoluzione del presente atto conciliativo e la ripresa del giudizio sospeso, salvo e impregiudicato ogni diritto.

ART. 5


Le spese del presente atto, dipendenti e conseguenti, sono e saranno a carico di D'Andrassi Enrico così come quelle peritali, di registro e trascrizione, ove necessarie, considerato quanto previsto dalla L. 01.12.1981, n. 692; compensate le spese di giudizio.

ART. 6

Le parti si obbligano a notificare l'Ill.mo Signor Commissario Usi Civici di Roma per la cancellazione della causa dal ruolo o, in caso di mancata approvazione, per la sua prosecuzione.


Roma, 23 SET. 2009





La presente copia è conforme all'originale
e si rilascia per uso trascrizione
Roma

19 NOV. 2009



AGENZIA DELLE ENTRATE - UFFICIO DI LATINA
Esecuzioni in contenzioso di N. 10497
Mod. 4/MI
Addi.....



IL DIRETTORE
Vincenzo SMORTO