

**REGIONE  
LAZIO**




DIREZIONE REGIONALE AMBIENTE

**Zona Vulnerabile da Nitrati  
ZVN10\_Malafede**



Scala 1:80.000

**Legenda**

-  ZVN
-  Corpi Idrici Superficiali
-  Confini Comunali

Base Topografica: OpenTopoMap

**AII. 10**