ALLEGATO B

Siti d'Importanza Comunitaria (SIC)
Il presente Allegato è composto da 4 Tavole

Regione Lazio
Codice Sito: IT6000012 - Denominazione : Fondali tra Capo Portiere e Lago di Caprolace
Superficie 2553 ha - Scala 1:25.000

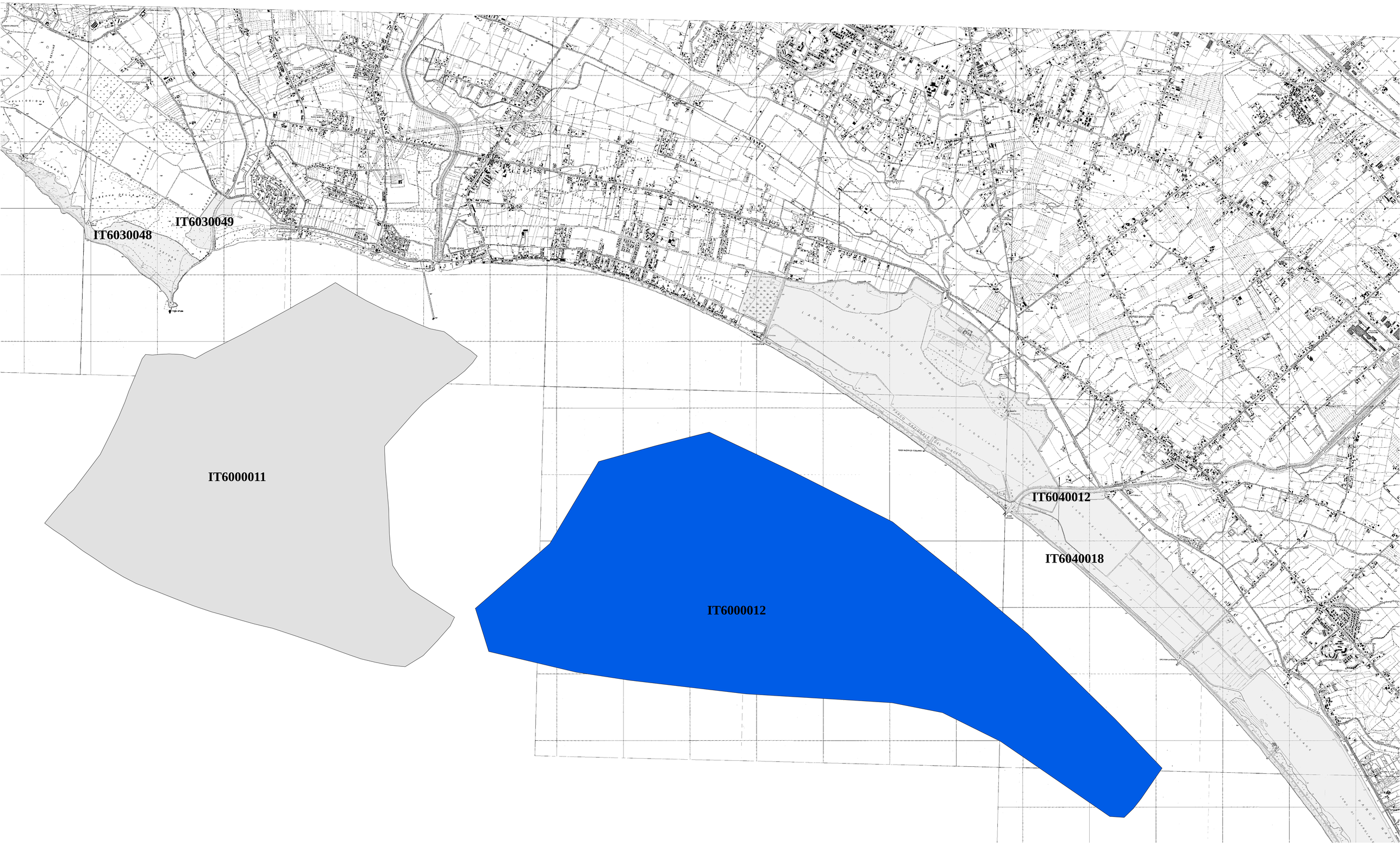

Regione Lazio
Codice Sito: IT6000013 - Denominazione : Fondali tra Capo Circeo e Terracina
Superficie 3847 ha - Scala 1:25.000

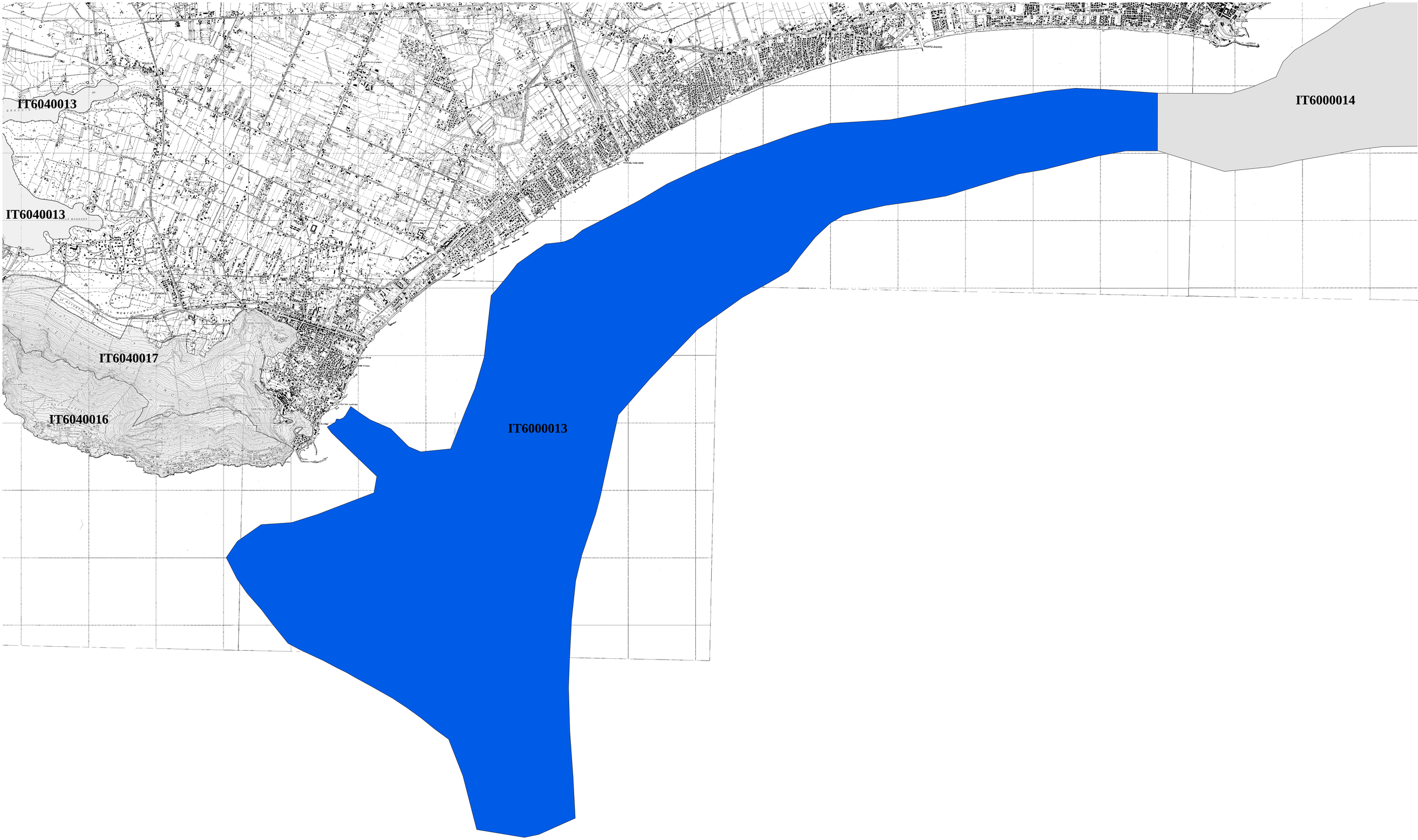

Regione Lazio
Codice Sito: IT6000014 - Denominazione : Fondali tra Terracina e Lago Lungo
Superficie 2182 ha - Scala 1:25.000

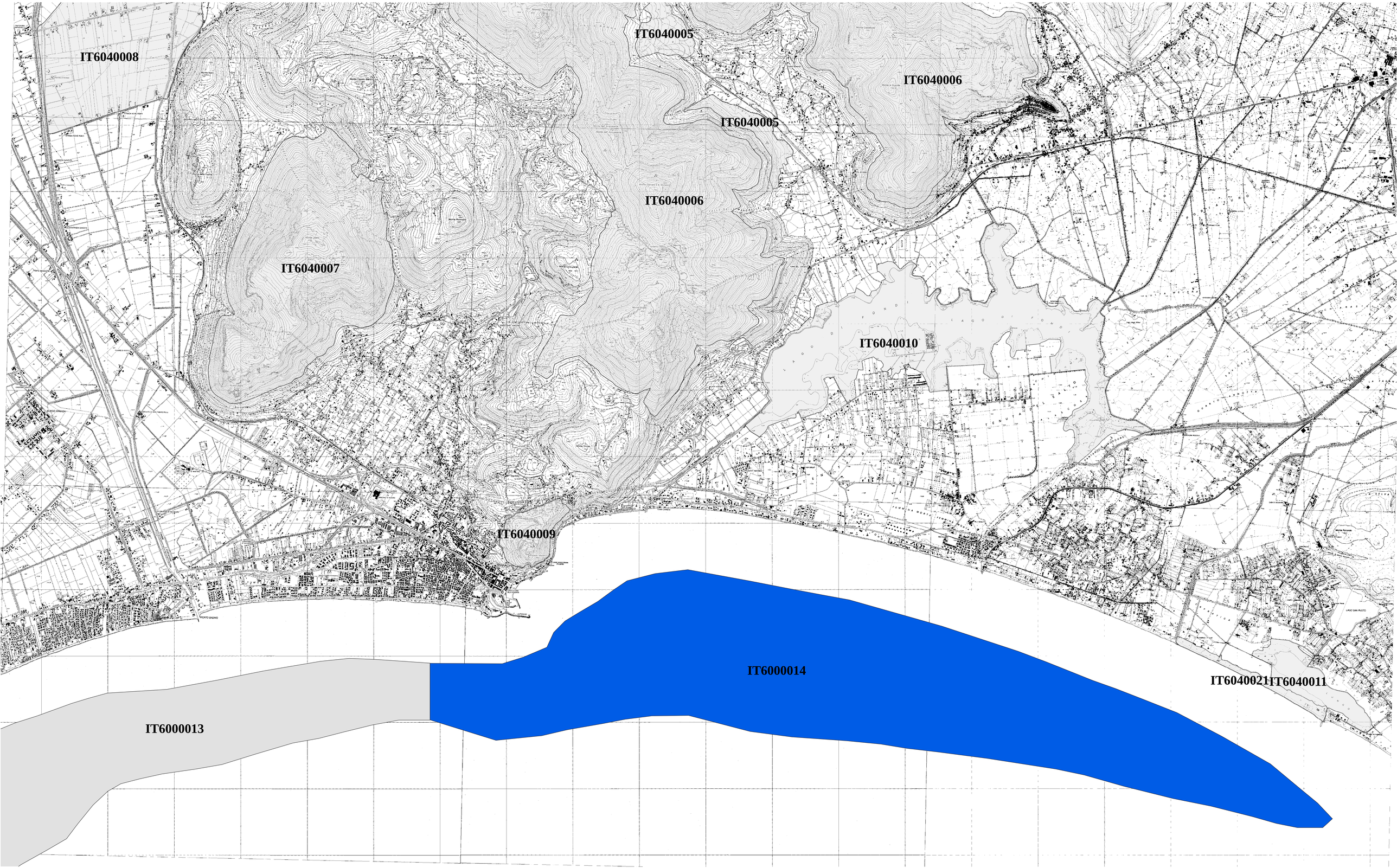
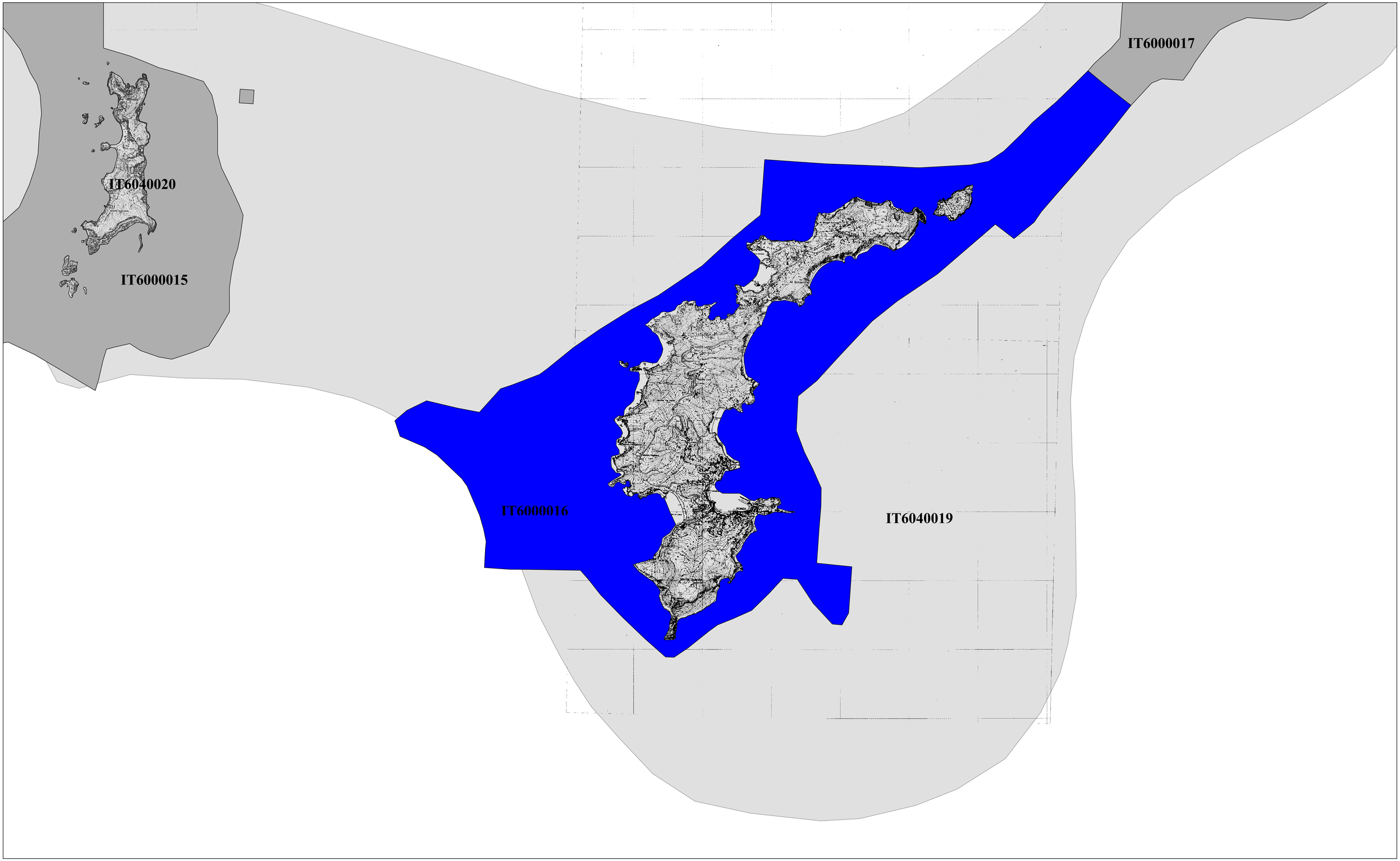
Regione Lazio
Codice Sito:IT6000016 - Denominazione: Fondali circostanti l'isola di Ponza
Superficie 2207 ha - Scala 1:25.000