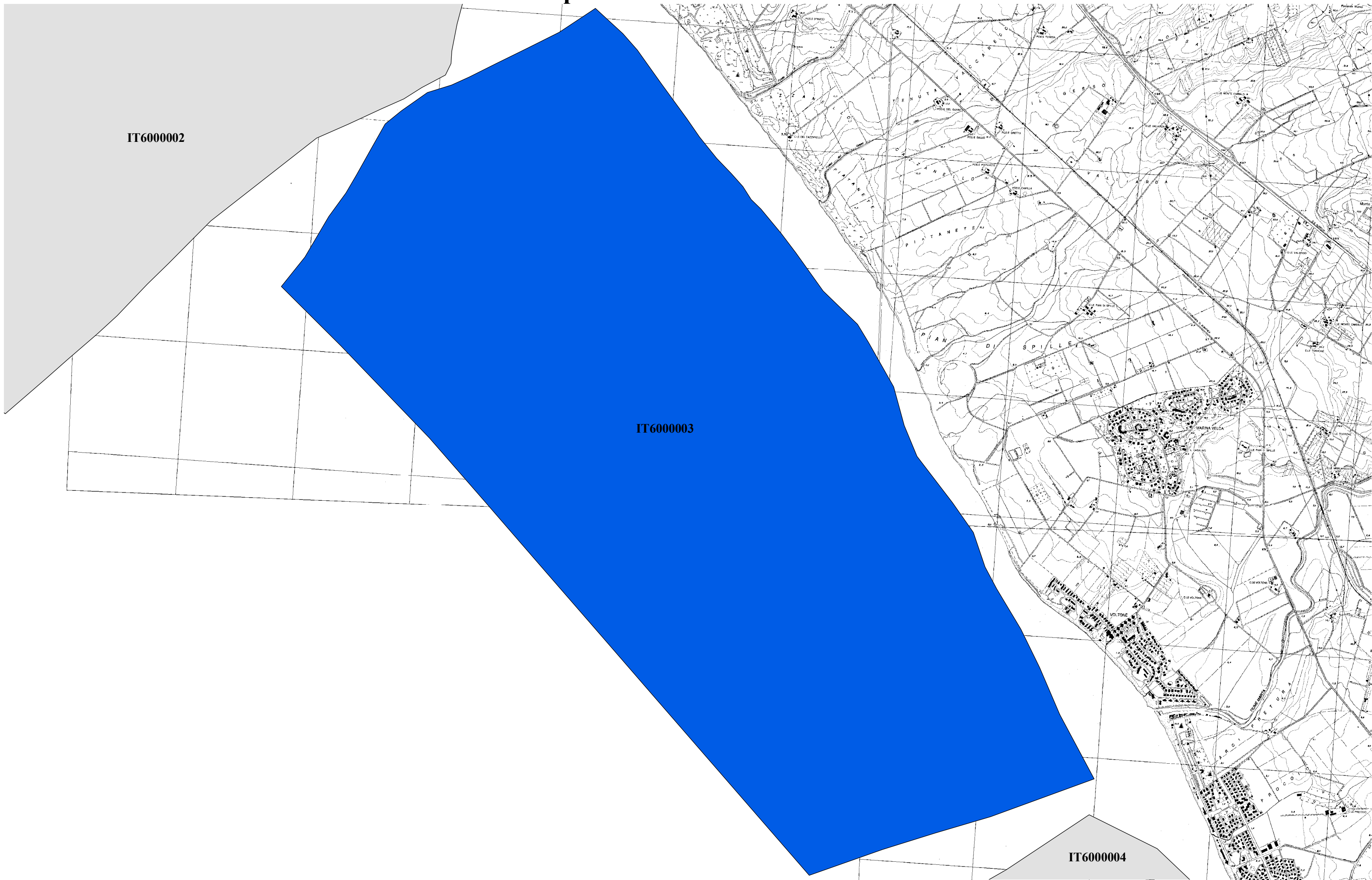
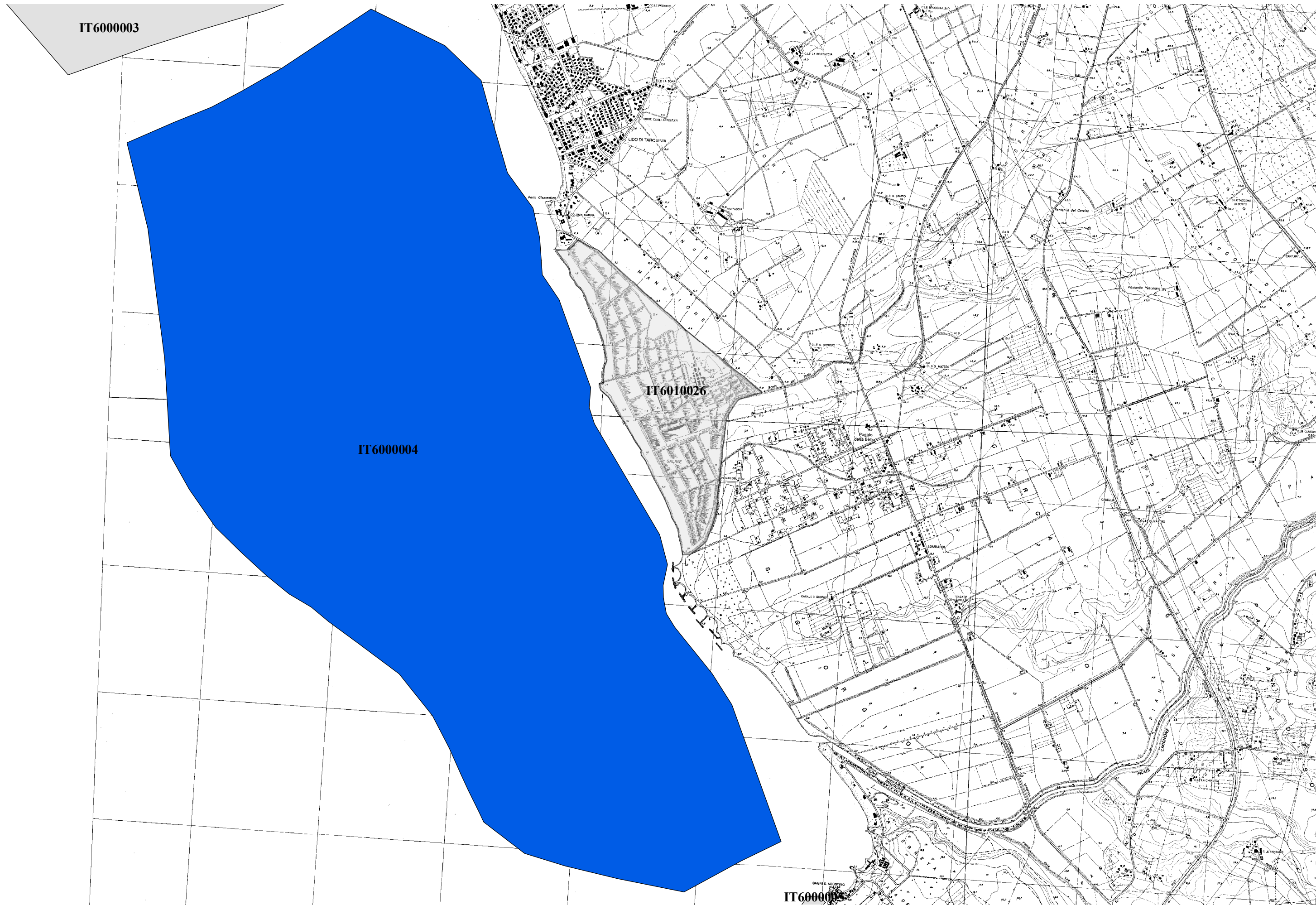


ALLEGATO B1

Siti d'Importanza Comunitaria (SIC)
Il presente Allegato è composto da 12 TAVOLE





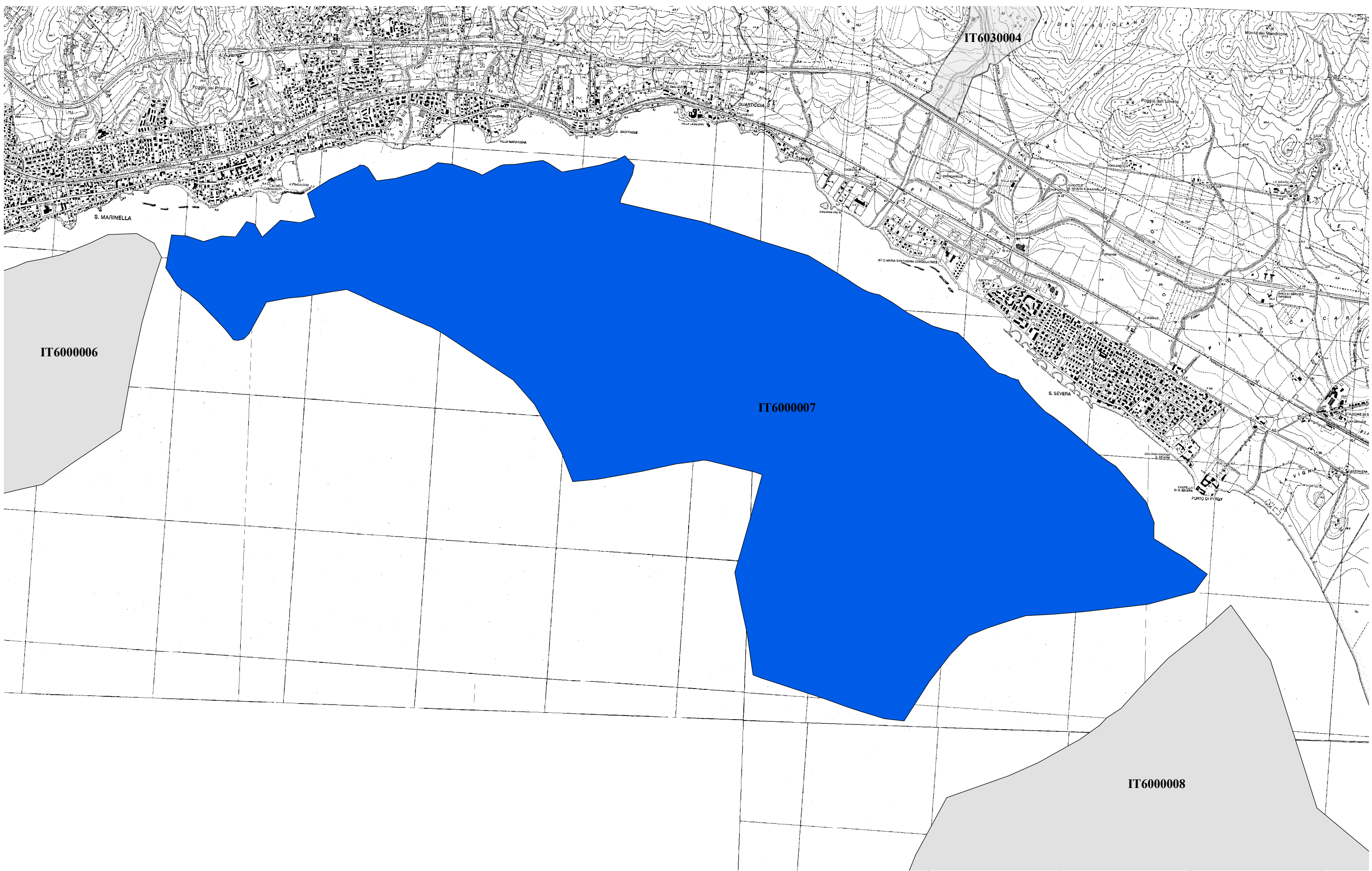
Regione Lazio
Codice Sito: IT6000005 - Denominazione : Fondali tra Punta S. Agostino e Punta Mattonara
Superficie 557 ha - Scala 1:25.000



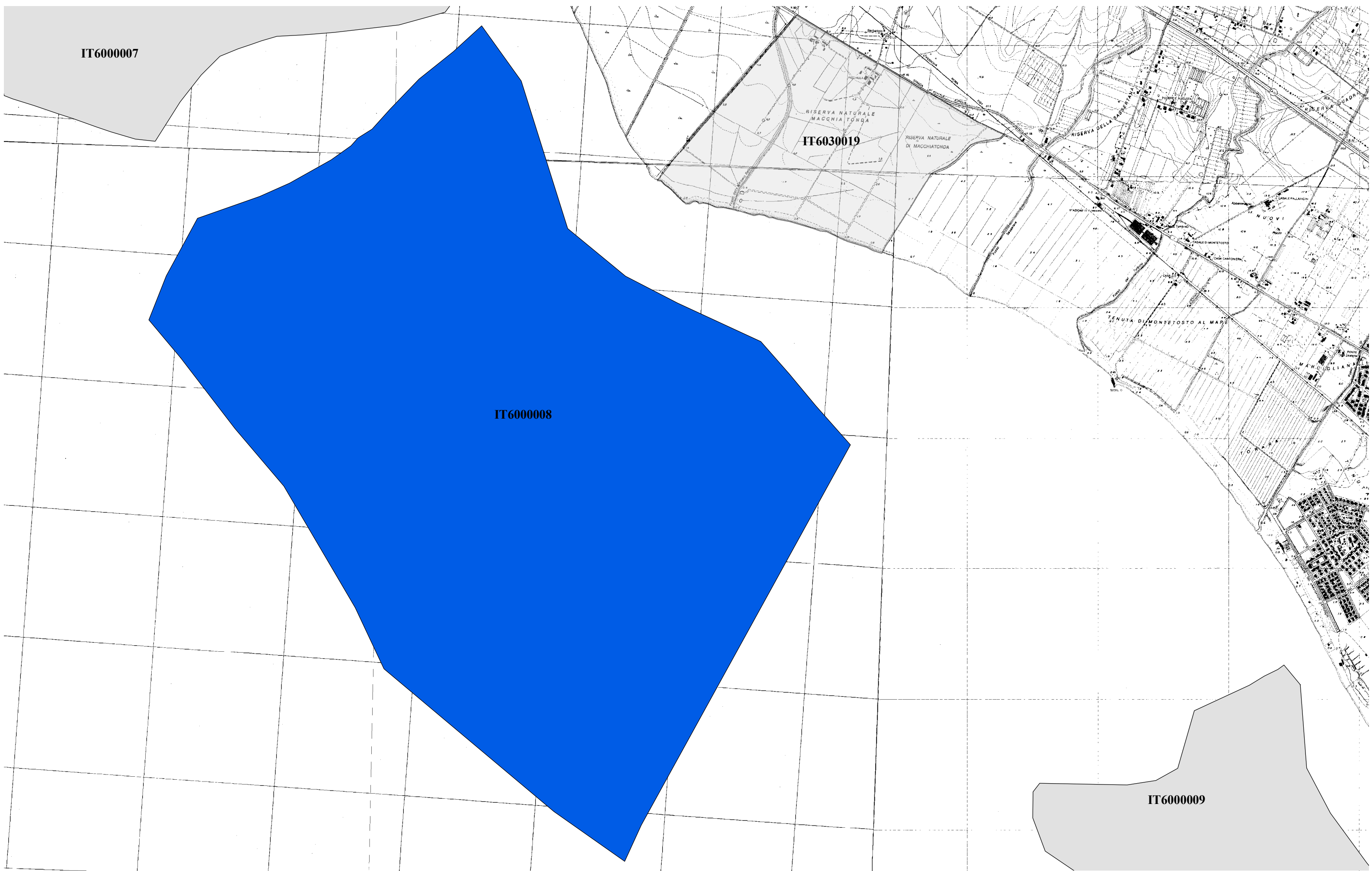
Regione Lazio
Codice Sito: IT6000006 - Denominazione : Fondali tra Punta del Pecoraro e Capo Linaro
Superficie 1096 ha - Scala 1:25.000



Regione Lazio
Codice Sito: IT6000007 - Denominazione : Fondali antistanti Santa Marinella
Superficie 1353 ha - Scala 1:25.000



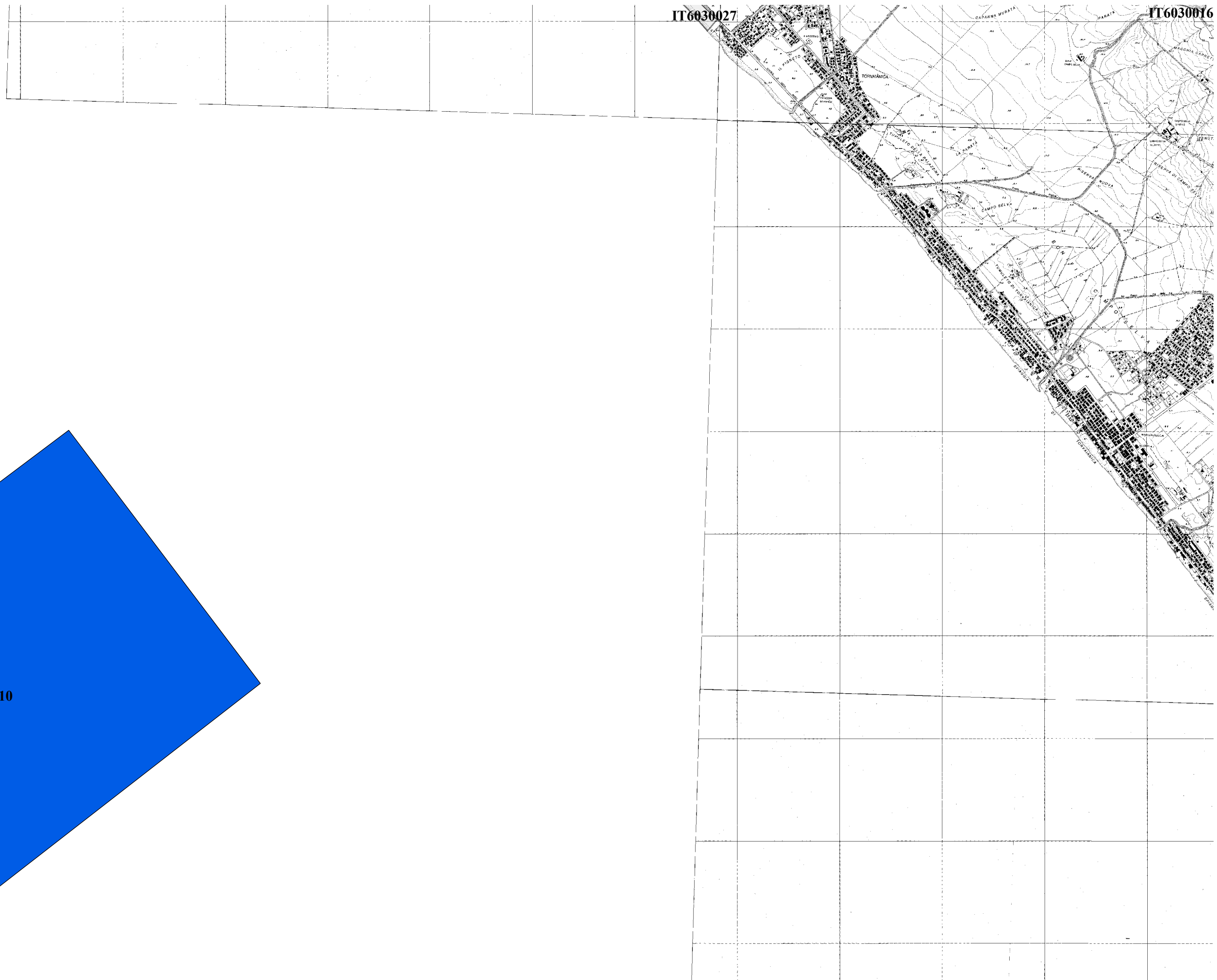
Regione Lazio
Codice Sito: IT6000008 - Denominazione : Secche di Macchiatonda
Superficie 1696 ha - Scala 1:25.000



Regione Lazio
Codice Sito: IT6000009 - Denominazione : Secche di Torre Flavia
Superficie 1073 ha - Scala 1:25.000



Regione Lazio
Codice Sito: IT6000010 - Denominazione : Secche di Tor Paterno
Superficie 1381 ha - Scala 1:25.000



IT6000010

