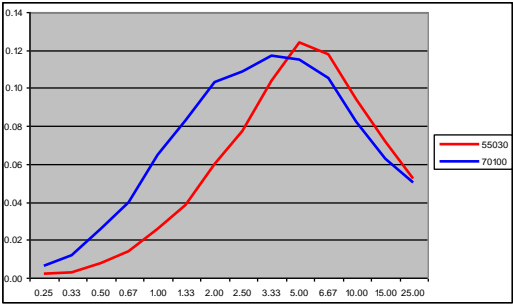
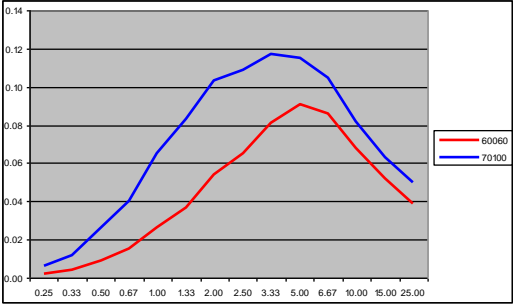
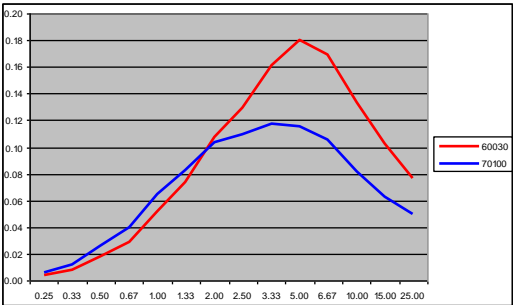
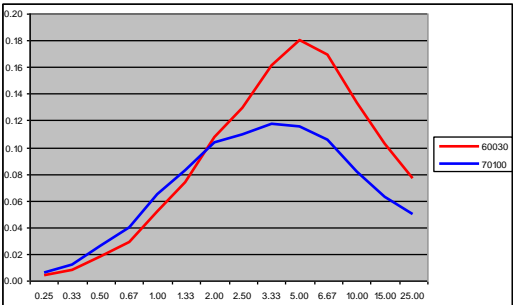


# Appendice A

Classificazione dei livelli di sismicità storica nei Municipi di Roma e nei Comuni del Lazio, mediante l'uso di "indici" riassuntivi dei parametri sismologici relativi agli eventi localmente più gravosi (colonne da Ind\_1 a Ind\_4).

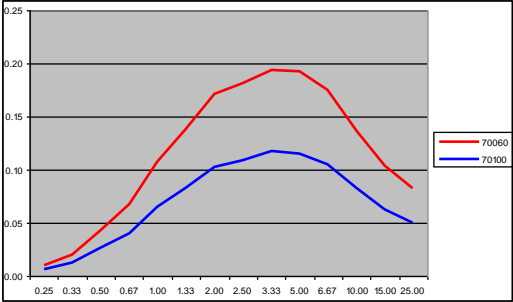
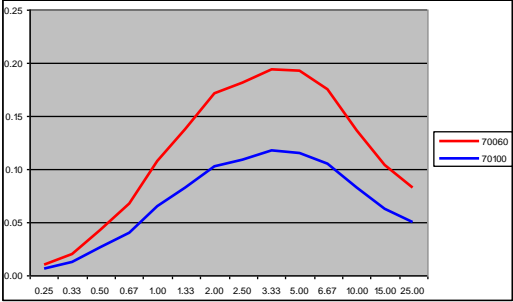
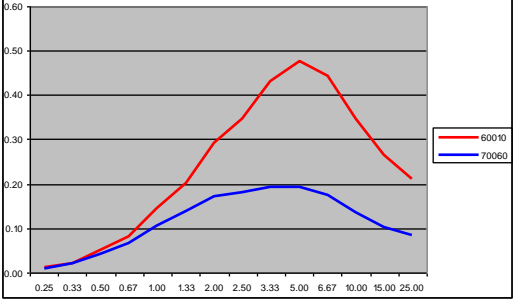
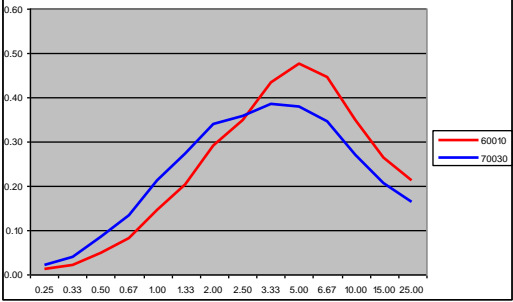
In grassetto sono mostrati gli indici che, dalla sovrapposizione degli spettri calcolati applicando la legge di attenuazione Sabetta & Pugliese (1996), sono stati selezionati per la definizione del livello di pericolosità locale.

PROVINCIA	COMUNE	ISTAT2006	ISTAT_DEC	Ind.1	Ind.2	Ind.3	Ind.4	Spettri applicando Sabetta & Pugliese, 1996
Viterbo	Acquapendente	1256001	1256001.000	<b>0855010</b>				
Viterbo	Arlena di Castro	1256002	1256002.000	<b>0850010</b>				
Viterbo	Bagnoregio	1256003	1256003.000	<b>0960010</b>				
Viterbo	Barbarano Romano	1256004	1256004.000	<b>0755030</b>	<b>1170100</b>			
Viterbo	Bassano Romano	1256005	1256005.000	<del>0960060</del>	<b>1170100</b>			
Viterbo	Bassano in Teverina	1256006	1256006.000	<b>1070100</b>				
Viterbo	Blera	1256007	1256007.000	<b>0755030</b>				
Viterbo	Bolsena	1256008	1256008.000	<b>0960030</b>				
Viterbo	Bomarzo	1256009	1256009.000	<b>0960030</b>	<b>1070100</b>			
Viterbo	Calcata	1256010	1256010.000	<b>1070100</b>				
Viterbo	Canepina	1256011	1256011.000	<b>0960030</b>	<b>1170100</b>			
Viterbo	Canino	1256012	1256012.000	<b>0850010</b>				
Viterbo	Capodimonte	1256013	1256013.000	<b>0960030</b>				
Viterbo	Capranica	1256014	1256014.000	<b>0960060</b>				

PROVINCIA	COMUNE	ISTAT2006	ISTAT_DEC	Ind.1	Ind.2	Ind.3	Ind.4	Spettri applicando Sabetta & Pugliese, 1996
Viterbo	Caprarola	1256015	1256015.000	<del>0960060</del>	<b>1170100</b>			
Viterbo	Carbognano	1256016	1256016.000	<b>1070100</b>				
Viterbo	Castel Sant'Elia	1256017	1256017.000	<b>1070100</b>				
Viterbo	Castiglione in Teverina	1256018	1256018.000	<b>0960010</b>				
Viterbo	Celleno	1256019	1256019.000	<b>0960010</b>				
Viterbo	Cellere	1256020	1256020.000	<b>0850010</b>				
Viterbo	Civita Castellana	1256021	1256021.000	<b>1070100</b>				
Viterbo	Civitella d'Agliano	1256022	1256022.000	<b>0960010</b>				
Viterbo	Corchiano	1256023	1256023.000	<b>1070100</b>				
Viterbo	Fabrica di Roma	1256024	1256024.000	<b>1070100</b>				
Viterbo	Faleria	1256025	1256025.000	<b>1070100</b>				
Viterbo	Farnese	1256026	1256026.000	<b>0960060</b>				
Viterbo	Gallese	1256027	1256027.000	<b>1070100</b>	<del>1170999</del>			
Viterbo	Gradoli	1256028	1256028.000	<b>0855030</b>				
Viterbo	Graffignano	1256029	1256029.000	<b>0960010</b>	<del>1070100</del>			
Viterbo	Grotte di Castro	1256030	1256030.000	<b>0855030</b>				
Viterbo	Ischia di Castro	1256031	1256031.000	<b>0850030</b>				
Viterbo	Latera	1256032	1256032.000	<b>0855030</b>				
Viterbo	Lubriano	1256033	1256033.000	<b>0960010</b>				
Viterbo	Marta	1256034	1256034.000	<b>0850030</b>				
Viterbo	Montalto di Castro	1256035	1256035.000	<b>0850030</b>				
Viterbo	Montefiascone	1256036	1256036.000	<b>0960030</b>				
Viterbo	Monte Romano	1256037	1256037.000	<b>0850030</b>				
Viterbo	Monterosi	1256038	1256038.000	<b>1070100</b>				
Viterbo	Nepi	1256039	1256039.000	<b>1070100</b>				
Viterbo	Nepi - Isola amministrativa	1256039	1256039.001	<b>1070100</b>				
Viterbo	Onano	1256040	1256040.000	<b>0855030</b>				
Viterbo	Oriolo Romano	1256041	1256041.000	<b>0755030</b>	<b>1170100</b>			

PROVINCIA	COMUNE	ISTAT2006	ISTAT_DEC	Ind.1	Ind.2	Ind.3	Ind.4	Spettri applicando Sabetta & Pugliese, 1996
Viterbo	Orte	1256042	1256042.000	1070100	<del>1170999</del>			
Viterbo	Piansano	1256043	1256043.000	0850010				
Viterbo	Proceno	1256044	1256044.000	0855010				
Viterbo	Ronciglione	1256045	1256045.000	<del>0960060</del>	1170100			
Viterbo	Villa San Giovanni in Tuscia	1256046	1256046.000	0960060				
Viterbo	San Lorenzo Nuovo	1256047	1256047.000	0855030	1170100			
Viterbo	Soriano nel Cimino	1256048	1256048.000	1070100				
Viterbo	Sutri	1256049	1256049.000	1170100				
Viterbo	Tarquinia	1256050	1256050.000	0755010				
Viterbo	Tessennano	1256051	1256051.000	0850010				
Viterbo	Tuscania	1256052	1256052.000	0850010				
Viterbo	Valentano	1256053	1256053.000	0850030				
Viterbo	Vallerano	1256054	1256054.000	1070100				
Viterbo	Vasanello	1256055	1256055.000	1070100				
Viterbo	Vejano	1256056	1256056.000	0755010				
Viterbo	Vejano - Isola amministrativa	1256056	1256056.001	0755010				
Viterbo	Vetralla	1256057	1256057.000	0960060				
Viterbo	Vignanello	1256058	1256058.000	1070100				
Viterbo	Viterbo	1256059	1256059.000	0960030				
Viterbo	Vitorchiano	1256060	1256060.000	0960030				
Rieti	Accumoli	1257001	1257001.000	1170030				
Rieti	Amatrice	1257002	1257002.000	1065010				
Rieti	Antrodoco	1257003	1257003.000	1170030				
Rieti	Ascrea	1257004	1257004.000	1065060				
Rieti	Belmonte in Sabina	1257005	1257005.000	1070060				
Rieti	Borbona	1257006	1257006.000	1070010				
Rieti	Borgorose	1257007	1257007.000	1065030				
Rieti	Borgo Velino	1257008	1257008.000	1170060				
Rieti	Cantalice	1257009	1257009.000	1070030				
Rieti	Cantalupo in Sabina	1257010	1257010.000	1070060				
Rieti	Casaprota	1257011	1257011.000	1070060				
Rieti	Casperia	1257012	1257012.000	1070060				
Rieti	Castel di Tora	1257013	1257013.000	1065060				
Rieti	Castelnuovo di Farfa	1257014	1257014.000	1070060				

PROVINCIA	COMUNE	ISTAT2006	ISTAT_DEC	Ind.1	Ind.2	Ind.3	Ind.4	Spettri applicando Sabetta & Pugliese, 1996
Rieti	Castel Sant'Angelo	1257015	1257015.000	<b>1070030</b>	<del>1170060</del>			
Rieti	Cittaducale	1257016	1257016.000	<b>1070030</b>	<del>1170060</del>			
Rieti	Cittareale	1257017	1257017.000	<b>1170010</b>				
Rieti	Collalto Sabino	1257018	1257018.000	<b>1065030</b>				
Rieti	Colle di Tora	1257019	1257019.000	<b>1070060</b>				
Rieti	Collegiove	1257020	1257020.000	<b>1065030</b>				
Rieti	Collevecchio	1257021	1257021.000	<b>1070060</b>	<del>1170100</del>			
Rieti	Colli sul Velino	1257022	1257022.000	<b>0960010</b>	<del>1070060</del>			
Rieti	Concerviano	1257023	1257023.000	<b>1065060</b>				
Rieti	Configni	1257024	1257024.000	<b>1070060</b>				
Rieti	Contigliano	1257025	1257025.000	<b>1070060</b>				
Rieti	Cottanello	1257026	1257026.000	<b>1070060</b>				
Rieti	Fara in Sabina	1257027	1257027.000	<b>1070060</b>	<del>1170100</del>			
Rieti	Fiamignano	1257028	1257028.000	<b>1065030</b>				

PROVINCIA	COMUNE	ISTAT2006	ISTAT_DEC	Ind.1	Ind.2	Ind.3	Ind.4	Spettri applicando Sabetta & Pugliese, 1996
Rieti	Forano	1257029	1257029.000	1070060	1170100			
Rieti	Frasso Sabino	1257030	1257030.000	1070060				
Rieti	Greccio	1257031	1257031.000	1070060				
Rieti	Labro	1257032	1257032.000	0960010				
Rieti	Leonessa	1257033	1257033.000	1070030				
Rieti	Longone Sabino	1257034	1257034.000	1065060				
Rieti	Magliano Sabina	1257035	1257035.000	1070100				
Rieti	Marcellini	1257036	1257036.000	1065030				
Rieti	Micigliano	1257037	1257037.000	1170030				
Rieti	Mompeo	1257038	1257038.000	1070060				
Rieti	Montasola	1257039	1257039.000	1070060				
Rieti	Montebuono	1257040	1257040.000	1070060				
Rieti	Monteleone Sabino	1257041	1257041.000	1070060				
Rieti	Montenero Sabino	1257042	1257042.000	1070060				
Rieti	Monte San Giovanni in Sabina	1257043	1257043.000	1070060				
Rieti	Montopoli di Sabina	1257044	1257044.000	1070060	1170100			
Rieti	Morro Reatino	1257045	1257045.000	0960010	1070060			
Rieti	Nespolo	1257046	1257046.000	1065030				
Rieti	Orvinio	1257047	1257047.000	1065060				
Rieti	Paganico Sabino	1257048	1257048.000	1065060				
Rieti	Pescorocchiano	1257049	1257049.000	1065030				
Rieti	Pescorocchiano - dx Salto	1257049	1257049.001	1065030				
Rieti	Petrella Salto	1257050	1257050.000	1065030				
Rieti	Poggio Bustone	1257051	1257051.000	0960010	1070030			
Rieti	Poggio Catino	1257052	1257052.000	1070060				
Rieti	Poggio Mirteto	1257053	1257053.000	1070060				
Rieti	Poggio Moiano	1257054	1257054.000	1070060				
Rieti	Poggio Nativo	1257055	1257055.000	1070060				
Rieti	Poggio San Lorenzo	1257056	1257056.000	1070060				
Rieti	Posta	1257057	1257057.000	1070030				

PROVINCIA	COMUNE	ISTAT2006	ISTAT_DEC	Ind.1	Ind.2	Ind.3	Ind.4	Spettri applicando Sabetta & Pugliese, 1996
Rieti	Pozzaglia Sabina	1257058	1257058.000	<b>1065060</b>				
Rieti	Rieti	1257059	1257059.000	<b>1070030</b>	<del>0960030</del>	<del>1170060</del>		
Rieti	Rieti - Orientale	1257059	1257059.001	<b>1070030</b>				
Rieti	Rivodutri	1257060	1257060.000	<b>0960010</b>	<b>1070030</b>			
Rieti	Roccantica	1257061	1257061.000	<b>1070060</b>				
Rieti	Rocca Sinibalda	1257062	1257062.000	<b>1065060</b>				
Rieti	Salisano	1257063	1257063.000	<b>1070060</b>				
Rieti	Scandriglia	1257064	1257064.000	<b>1065060</b>				
Rieti	Selci	1257065	1257065.000	<b>1070060</b>				
Rieti	Stimigliano	1257066	1257066.000	<b>1070060</b>	<del>1170100</del>			
Rieti	Tarano	1257067	1257067.000	<b>1070060</b>				
Rieti	Toffia	1257068	1257068.000	<b>1070060</b>				
Rieti	Torricella in Sabina	1257069	1257069.000	<b>1070060</b>				
Rieti	Torri in Sabina	1257070	1257070.000	<b>1070060</b>				
Rieti	Turania	1257071	1257071.000	<b>1065060</b>				
Rieti	Vacone	1257072	1257072.000	<b>1070060</b>				
Rieti	Varco Sabino	1257073	1257073.000	<b>1065060</b>				
Roma	Affile	1258001	1258001.000	<b>1170060</b>	<del>1065060</del>			

PROVINCIA	COMUNE	ISTAT2006	ISTAT_DEC	Ind.1	Ind.2	Ind.3	Ind.4	Spettri applicando Sabetta & Pugliese, 1996
Roma	Agosta	1258002	1258002.000	1170060	<del>1065060</del>			
Roma	Albano Laziale	1258003	1258003.000	0755010				
Roma	Allumiere	1258004	1258004.000	0755010				
Roma	Anguillara Sabazia	1258005	1258005.000	1170100	<del>1170999</del>			
Roma	Anticoli Corrado	1258006	1258006.000	1065060				
Roma	Anzio	1258007	1258007.000	0760030				
Roma	Arcinazzo Romano	1258008	1258008.000	1170060	<del>1065060</del>			
Roma	Ariccia	1258009	1258009.000	0855010				
Roma	Arsoli	1258010	1258010.000	1065060				
Roma	Artena	1258011	1258011.000	<del>0855030</del>	1170060	<del>1065100</del>		
Roma	Bellegra	1258012	1258012.000	1170060	<del>1065060</del>			
Roma	Bracciano	1258013	1258013.000	1170999				

PROVINCIA	COMUNE	ISTAT2006	ISTAT_DEC	Ind.1	Ind.2	Ind.3	Ind.4	Spettri applicando Sabetta & Pugliese, 1996
Roma	Camerata Nuova	1258014	1258014.000	1065030	<del>1170060</del>			
Roma	Campagnano di Roma	1258015	1258015.000	1070100				
Roma	Canale Monterano	1258016	1258016.000	0755010	<del>1170999</del>			
Roma	Canterano	1258017	1258017.000	1065060				
Roma	Capena	1258018	1258018.000	1070100				
Roma	Capranica Prenestina	1258019	1258019.000	1170060	<del>1065060</del>			
Roma	Carpinetto Romano	1258020	1258020.000	1170060	<del>1065060</del>			
Roma	Casape	1258021	1258021.000	1170060	<del>1065060</del>			
Roma	Castel Gandolfo	1258022	1258022.000	0755010				

PROVINCIA	COMUNE	ISTAT2006	ISTAT_DEC	Ind.1	Ind.2	Ind.3	Ind.4	Spettri applicando Sabetta & Pugliese, 1996
Roma	Castel Madama	1258023	1258023.000	1170060	<del>1065060</del>			
Roma	Castelnuovo di Porto	1258024	1258024.000	1070100				
Roma	Castel San Pietro Romano	1258025	1258025.000	0755010	1170060	<del>1065060</del>		
Roma	Cave	1258026	1258026.000	1170060	<del>1065060</del>			
Roma	Cerreto Laziale	1258027	1258027.000	1170060	<del>1065060</del>			
Roma	Cervara di Roma	1258028	1258028.000	1170060	<del>1065060</del>			
Roma	Cerveteri	1258029	1258029.000	1170999				

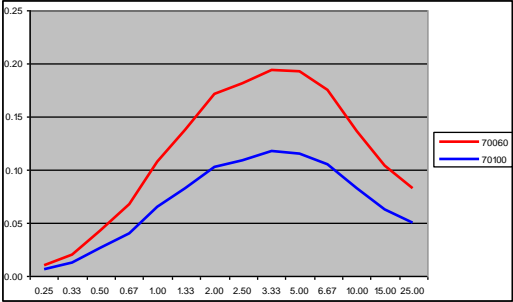
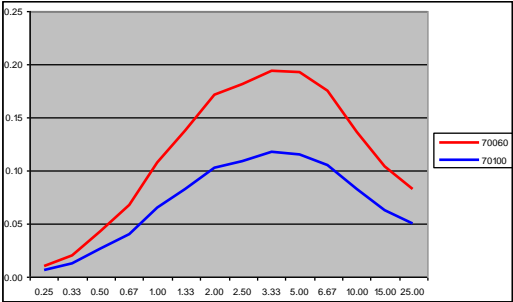
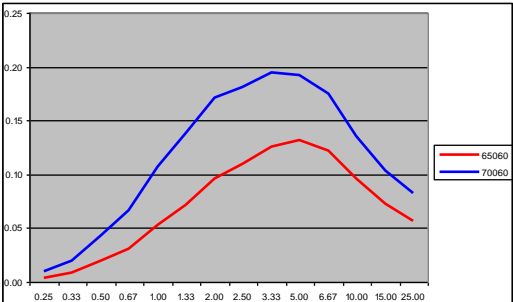
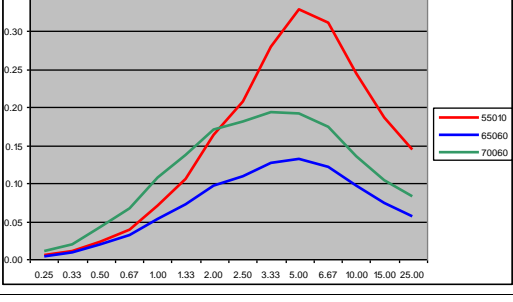
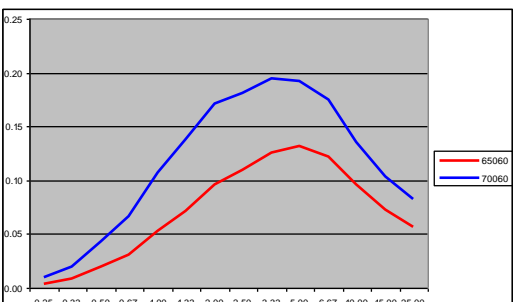

PROVINCIA	COMUNE	ISTAT2006	ISTAT_DEC	Ind.1	Ind.2	Ind.3	Ind.4	Spettri applicando Sabetta & Pugliese, 1996
Roma	Ciciliano	1258030	1258030.000	1170060	<del>1065060</del>			
Roma	Cineto Romano	1258031	1258031.000	1065060				
Roma	Civitavecchia	1258032	1258032.000	0755030				
Roma	Civitella San Paolo	1258033	1258033.000	1070060	<del>1170100</del>			
Roma	Colleferro	1258034	1258034.000	1170060	<del>1065060</del>			
Roma	Colonna	1258035	1258035.000	0755010	<del>1170100</del>	<del>1065100</del>		
Roma	Fiano Romano	1258036	1258036.000	1070100				
Roma	Filacciano	1258037	1258037.000	1070060	<del>1170100</del>			
Roma	Formello	1258038	1258038.000	1070100				

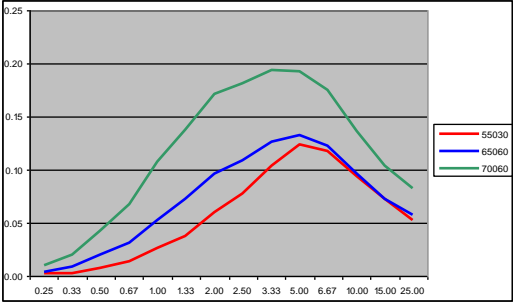
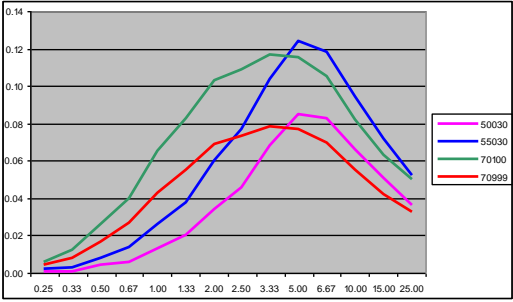
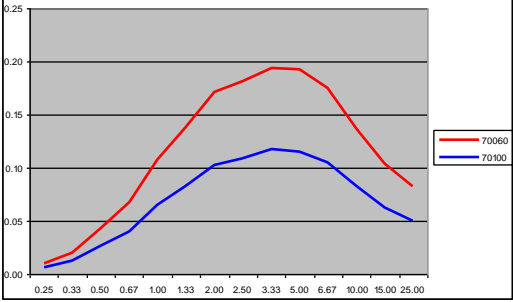
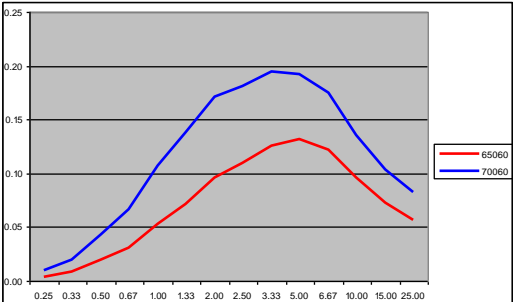
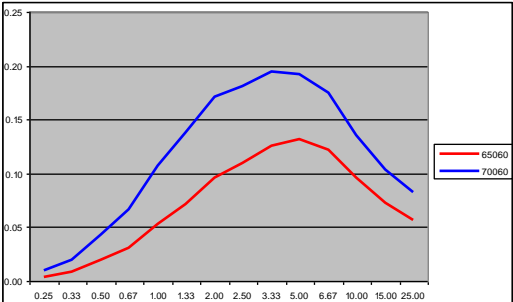
PROVINCIA	COMUNE	ISTAT2006	ISTAT_DEC	Ind.1	Ind.2	Ind.3	Ind.4	Spettri applicando Sabetta & Pugliese, 1996
Roma	Frascati	1258039	1258039.000	0755010	<del>4065100</del>			
Roma	Galliciano nel Lazio	1258040	1258040.000	0755010	<del>4065060</del>	<del>4170100</del>		
Roma	Gavignano	1258041	1258041.000	1170060	<del>4065060</del>			
Roma	Genazzano	1258042	1258042.000	1170060	<del>4065060</del>			
Roma	Genzano di Roma	1258043	1258043.000	0755010				
Roma	Gerano	1258044	1258044.000	1170060	<del>4065060</del>			

PROVINCIA	COMUNE	ISTAT2006	ISTAT_DEC	Ind.1	Ind.2	Ind.3	Ind.4	Spettri applicando Sabetta & Pugliese, 1996
Roma	Gorga	1258045	1258045.000	1170060	<del>1065060</del>	<del>1065100</del>		
Roma	Grottaferrata	1258046	1258046.000	0755010				
Roma	Guidonia Montecelio	1258047	1258047.000	1065060	1170100			
Roma	Jenne	1258048	1258048.000	1170060	<del>1065060</del>			
Roma	Labico	1258049	1258049.000	<del>0855030</del>	1170060	<del>1065060</del>		
Roma	Lanuvio	1258050	1258050.000	0755010				
Roma	Licenza	1258051	1258051.000	1065060				
Roma	Magliano Romano	1258052	1258052.000	1070100				
Roma	Mandela	1258053	1258053.000	1065060				
Roma	Manziana	1258054	1258054.000	1170999				
Roma	Marano Equo	1258055	1258055.000	1170060	<del>1065060</del>			

PROVINCIA	COMUNE	ISTAT2006	ISTAT_DEC	Ind.1	Ind.2	Ind.3	Ind.4	Spettri applicando Sabetta & Pugliese, 1996
Roma	Marcellina	1258056	1258056.000	<b>1065060</b>	<b>1170100</b>			
Roma	Marino	1258057	1258057.000	<b>0755010</b>				
Roma	Mazzano Romano	1258058	1258058.000	<b>1070100</b>				
Roma	Mentana	1258059	1258059.000	<b>1170100</b>	<del>1065100</del>			
Roma	Monte Compatri	1258060	1258060.000	<b>0755010</b>	<del>1170100</del>	<del>1065100</del>		
Roma	Monteflavio	1258061	1258061.000	<b>1170060</b>	<del>1065060</del>			
Roma	Montelanico	1258062	1258062.000	<b>1170060</b>	<del>1065060</del>	<del>1065100</del>		

PROVINCIA	COMUNE	ISTAT2006	ISTAT_DEC	Ind.1	Ind.2	Ind.3	Ind.4	Spettri applicando Sabetta & Pugliese, 1996
Roma	Montelibretti	1258063	1258063.000	<b>0855010</b>	<del>1065060</del>	<del>1170100</del>		
Roma	Monte Porzio Catone	1258064	1258064.000	<b>0755010</b>	<del>1170100</del>	<del>1065100</del>		
Roma	Monterotondo	1258065	1258065.000	<b>1170100</b>	<del>1065100</del>			
Roma	Montorio Romano	1258066	1258066.000	<b>1065060</b>	<b>1170100</b>			
Roma	Moricone	1258067	1258067.000	<b>0855010</b>	<del>1065060</del>	<del>1170100</del>		
Roma	Morlupo	1258068	1258068.000	<b>1070100</b>				

PROVINCIA	COMUNE	ISTAT2006	ISTAT_DEC	Ind.1	Ind.2	Ind.3	Ind.4	Spettri applicando Sabetta & Pugliese, 1996
Roma	Nazzano	1258069	1258069.000	<b>1070060</b>	<del>1170100</del>			
Roma	Nemi	1258070	1258070.000	<b>0855010</b>				
Roma	Nerola	1258071	1258071.000	<b>1070060</b>	<del>1170100</del>			
Roma	Nettuno	1258072	1258072.000	<b>0760010</b>				
Roma	Olevano Romano	1258073	1258073.000	<b>1170060</b>	<del>1065060</del>			
Roma	Palestrina	1258074	1258074.000	<b>0755010</b>	<b>1170060</b>	<del>1065060</del>		
Roma	Palombara Sabina	1258075	1258075.000	<b>0855010</b>				
Roma	Percile	1258076	1258076.000	<b>1065060</b>				
Roma	Pisoniano	1258077	1258077.000	<b>1170060</b>	<del>1065060</del>			

PROVINCIA	COMUNE	ISTAT2006	ISTAT_DEC	Ind.1	Ind.2	Ind.3	Ind.4	Spettri applicando Sabetta & Pugliese, 1996
Roma	Poli	1258078	1258078.000	<del>0755030</del>	<b>1170060</b>	<del>1065060</del>		
Roma	Pomezia	1258079	1258079.000	<b>0855030</b>	<del>0650030</del>	<b>1170100</b>	<del>1170999</del>	
Roma	Ponzano Romano	1258080	1258080.000	<b>1070060</b>	<del>1170100</del>			
Roma	Riano	1258081	1258081.000	<b>1070100</b>				
Roma	Rignano Flaminio	1258082	1258082.000	<b>1070100</b>				
Roma	Riofreddo	1258083	1258083.000	<b>1065060</b>				
Roma	Rocca Canterano	1258084	1258084.000	<b>1065060</b>				
Roma	Rocca di Cave	1258085	1258085.000	<b>1170060</b>	<del>1065060</del>			
Roma	Rocca di Papa	1258086	1258086.000	<b>0855010</b>				
Roma	Roccagiovine	1258087	1258087.000	<b>1170060</b>	<del>1065060</del>			

PROVINCIA	COMUNE	ISTAT2006	ISTAT_DEC	Ind.1	Ind.2	Ind.3	Ind.4	Spettri applicando Sabetta & Pugliese, 1996
Roma	Rocca Priora	1258088	1258088.000	<b>0755010</b>	<del>1170100</del>	<del>1065100</del>		
Roma	Rocca Santo Stefano	1258089	1258089.000	<b>1065060</b>				
Roma	Roiate	1258090	1258090.000	<b>1065060</b>				
Roma	Roma I	1258091	1258091.010	<b>0855030</b>	<del>0650030</del>	<b>1170100</b>	<del>1065100</del>	
Roma	Roma II	1258091	1258091.020	<b>1170100</b>	<del>1065100</del>			
Roma	Roma III	1258091	1258091.030	<b>1170100</b>	<del>1065100</del>			
Roma	Roma IV	1258091	1258091.040	<b>1170100</b>	<del>1065100</del>			

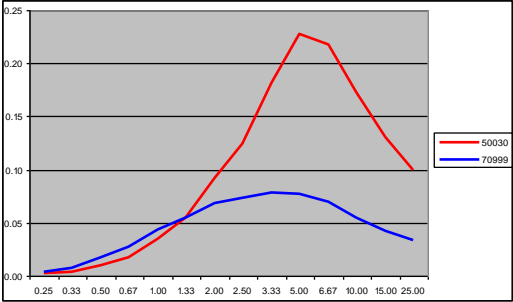
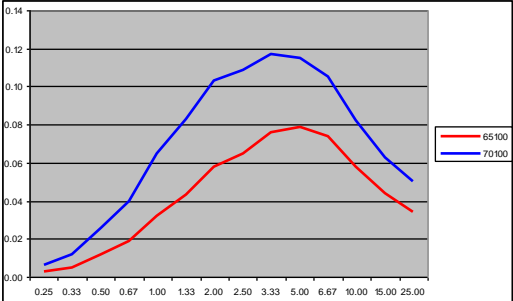
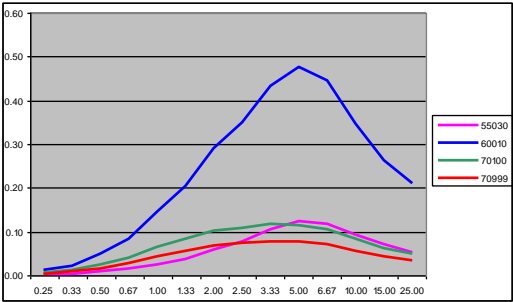
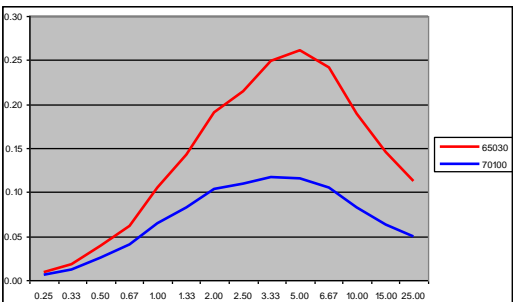
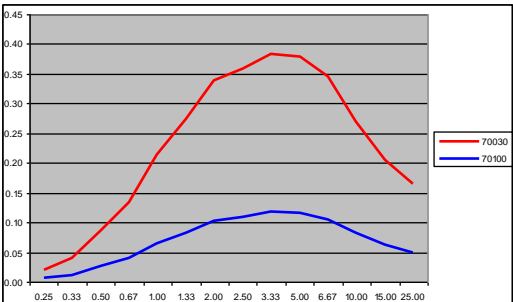
PROVINCIA	COMUNE	ISTAT2006	ISTAT_DEC	Ind.1	Ind.2	Ind.3	Ind.4	Spettri applicando Sabetta & Pugliese, 1996
Roma	Roma V	1258091	1258091.050	<b>1170100</b>	<del>4065100</del>			
Roma	Roma VI	1258091	1258091.060	<b>1170100</b>	<del>4065100</del>			
Roma	Roma VII	1258091	1258091.070	<b>1170100</b>	<del>4065100</del>			
Roma	Roma VIII	1258091	1258091.080	<b>1170100</b>	<del>4065100</del>			
Roma	Roma IX	1258091	1258091.090	<b>1170100</b>				
Roma	Roma X	1258091	1258091.100	<b>0855030</b>				
Roma	Roma XI	1258091	1258091.110	<b>0855030</b>				
Roma	Roma XII	1258091	1258091.120	<b>0855030</b>				
Roma	Roma XIII	1258091	1258091.130	<b>0650010</b>	<del>4470999</del>			

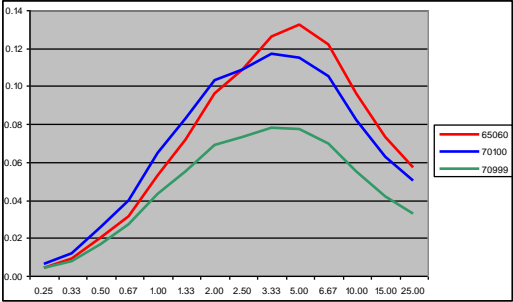
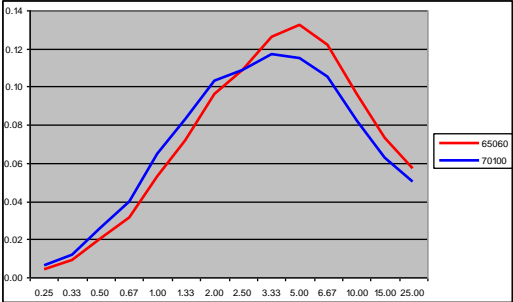
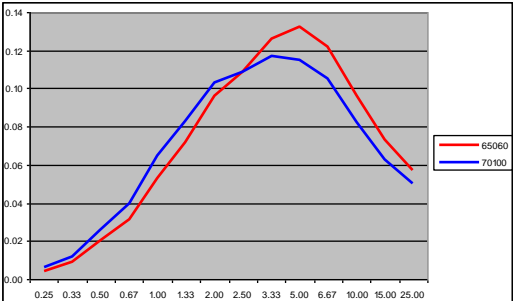
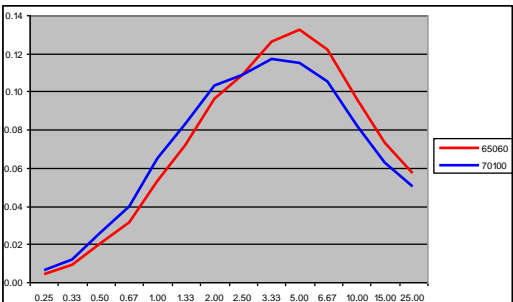
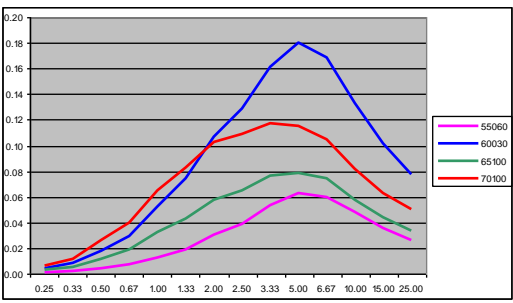
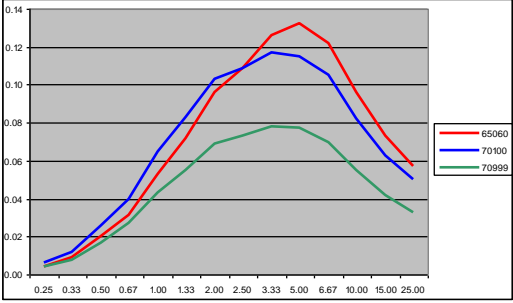
PROVINCIA	COMUNE	ISTAT2006	ISTAT_DEC	Ind.1	Ind.2	Ind.3	Ind.4	Spettri applicando Sabetta & Pugliese, 1996
Roma	Roma XV	1258091	1258091.150	0650010	<del>0655060</del>	1170100	<del>1170999</del>	
Roma	Roma XVI	1258091	1258091.160	<del>0650030</del>	<del>0655060</del>	1170100	<del>1170999</del>	
Roma	Roma XVII	1258091	1258091.170	1170100	<del>1065400</del>			
Roma	Roma XVIII	1258091	1258091.180	1170100	<del>1170999</del>			
Roma	Roma XIX	1258091	1258091.190	1170100	<del>1170999</del>			
Roma	Roma XX	1258091	1258091.200	1170100	<del>1065400</del>			

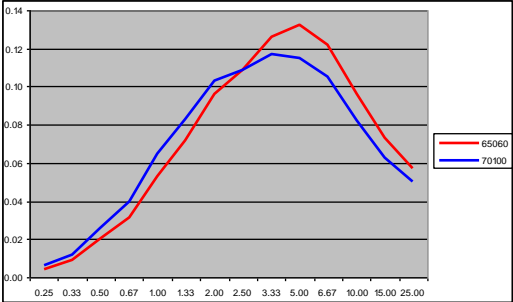
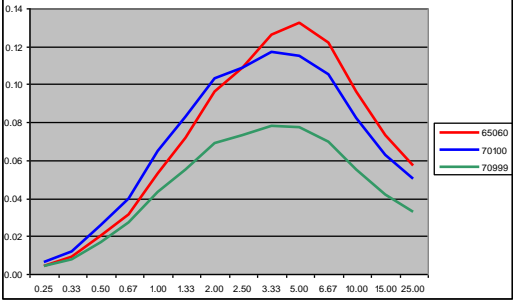
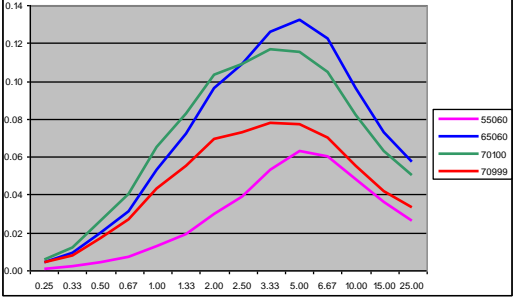
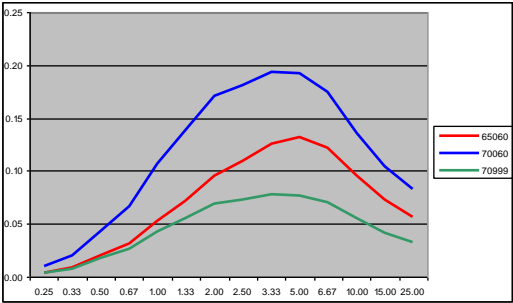
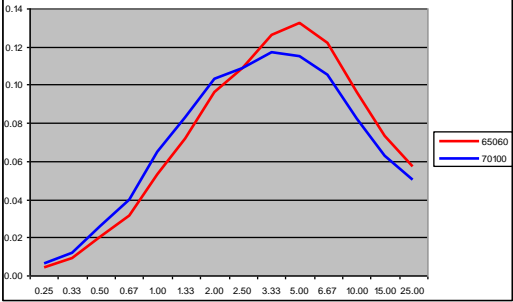
PROVINCIA	COMUNE	ISTAT2006	ISTAT_DEC	Ind.1	Ind.2	Ind.3	Ind.4	Spettri applicando Sabetta & Pugliese, 1996
Roma	Roma XX - Isola amministrativa	1258091	1258091.201	<b>1070100</b>				
Roma	Roviano	1258092	1258092.000	<b>1065060</b>				
Roma	Sacrofano	1258093	1258093.000	<b>1070100</b>				
Roma	Sambuci	1258094	1258094.000	<b>1170060</b>	-1065060			
Roma	San Gregorio da Sassola	1258095	1258095.000	<b>0755010</b>	<b>1170060</b>	-1065060		
Roma	San Polo dei Cavalieri	1258096	1258096.000	<b>1170060</b>	-1065060			
Roma	Santa Marinella	1258097	1258097.000	<b>0755030</b>				
Roma	Sant'Angelo Romano	1258098	1258098.000	<b>1065060</b>	<b>1170100</b>			
Roma	Sant'Oreste	1258099	1258099.000	<b>1070100</b>				
Roma	San Vito Romano	1258100	1258100.000	<b>1170060</b>	-1065060			
Roma	Saracinesco	1258101	1258101.000	<b>1065060</b>				

PROVINCIA	COMUNE	ISTAT2006	ISTAT_DEC	Ind.1	Ind.2	Ind.3	Ind.4	Spettri applicando Sabetta & Pugliese, 1996
Roma	Segni	1258102	1258102.000	<b>1170060</b>	<del>1065100</del>			
Roma	Subiaco	1258103	1258103.000	<b>1170060</b>	<del>1065060</del>			
Roma	Tivoli	1258104	1258104.000	<b>1065060</b>	<b>1170100</b>			
Roma	Tolfa	1258105	1258105.000	<b>0755010</b>				
Roma	Torrita Tiberina	1258106	1258106.000	<b>1070060</b>	<del>1170100</del>			
Roma	Trevignano Romano	1258107	1258107.000	<b>1170100</b>				
Roma	Vallepietra	1258108	1258108.000	<b>1170030</b>	<del>1065030</del>			
Roma	Vallinfreda	1258109	1258109.000	<b>1065060</b>				

PROVINCIA	COMUNE	ISTAT2006	ISTAT_DEC	Ind.1	Ind.2	Ind.3	Ind.4	Spettri applicando Sabetta & Pugliese, 1996
Roma	Valmontone	1258110	1258110.000	<b>1170060</b>	<del>1065060</del>			
Roma	Velletri	1258111	1258111.000	<b>0855010</b>				
Roma	Vicovaro	1258112	1258112.000	<b>1170060</b>	<del>1065060</del>			
Roma	Vivaro Romano	1258113	1258113.000	<b>1065060</b>				
Roma	Zagarolo	1258114	1258114.000	<b>0755010</b>	<del>1065060</del>	<del>1170100</del>		
Roma	Lariano	1258115	1258115.000	<b>0855010</b>				
Roma	Ladispoli	1258116	1258116.000	<b>1170999</b>				
Roma	Ardea	1258117	1258117.000	<b>0760030</b>	<del>0855030</del>	<b>1170100</b>	<del>1170999</del>	
Roma	Ciampino	1258118	1258118.000	<b>0855030</b>				
Roma	San Cesareo	1258119	1258119.000	<b>0755010</b>	<del>1170100</del>	<del>1065100</del>		

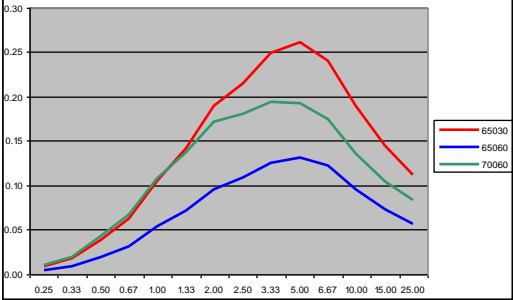
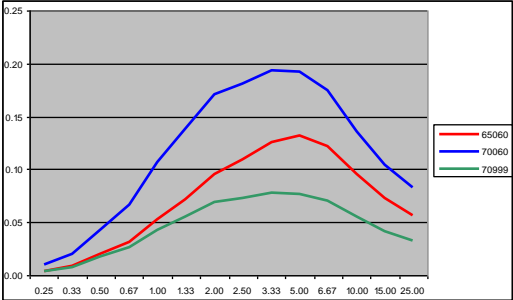
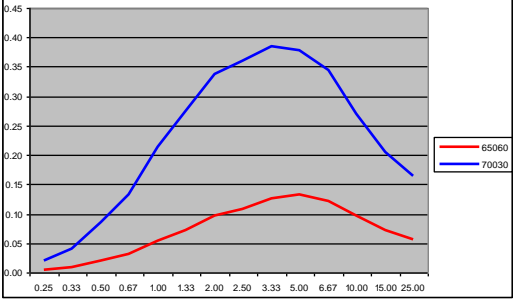
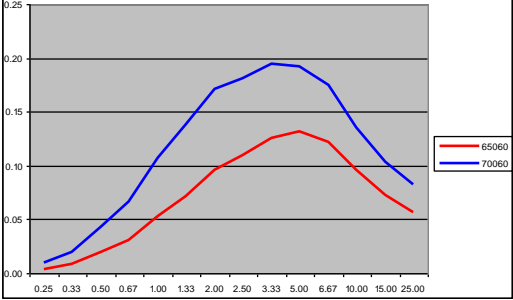
PROVINCIA	COMUNE	ISTAT2006	ISTAT_DEC	Ind.1	Ind.2	Ind.3	Ind.4	Spettri applicando Sabetta & Pugliese, 1996
Roma	Fiumicino	1258120	1258120.000	<b>0650030</b>	<del>1170999</del>			
Roma	Fonte Nuova	1258122	1258122.000	<b>1170100</b>	<del>1065100</del>			
Latina	Aprilia	1259001	1259001.000	<b>0760010</b>	<del>0855030</del>	<del>1170100</del>	<del>1170999</del>	
Latina	Bassiano	1259002	1259002.000	<b>0855060</b>				
Latina	Campodimele	1259003	1259003.000	<b>1065030</b>	<del>1070100</del>			
Latina	Castelforte	1259004	1259004.000	<b>1070030</b>	<del>1170100</del>			
Latina	Cisterna di Latina	1259005	1259005.000	<b>0855030</b>				
Latina	Cori	1259006	1259006.000	<b>1170100</b>				

PROVINCIA	COMUNE	ISTAT2006	ISTAT_DEC	Ind.1	Ind.2	Ind.3	Ind.4	Spettri applicando Sabetta & Pugliese, 1996
Latina	Fondi	1259007	1259007.000	1065060	1170100	<del>1070999</del>		
Latina	Formia	1259008	1259008.000	1065060	1070100			
Latina	Gaeta	1259009	1259009.000	1065060	1070100			
Latina	Itri	1259010	1259010.000	1065060	1070100			
Latina	Latina	1259011	1259011.000	0760030	<del>1065060</del>	1170100	<del>1065100</del>	
Latina	Lenola	1259012	1259012.000	1065060	1170100	<del>1070999</del>		

PROVINCIA	COMUNE	ISTAT2006	ISTAT_DEC	Ind.1	Ind.2	Ind.3	Ind.4	Spettri applicando Sabetta & Pugliese, 1996
Latina	Maenza	1259013	1259013.000	1065060	1170100			
Latina	Minturno	1259014	1259014.000	1070060				
Latina	Monte San Biagio	1259015	1259015.000	1065060	1170100	-070999		
Latina	Norma	1259016	1259016.000	0855030				
Latina	Pontinia	1259017	1259017.000	1065060	<del>0855060</del>	1170100	-070999	
Latina	Ponza	1259018	1259018.000	1065999				
Latina	Priverno	1259019	1259019.000	1065060				
Latina	Prossedi	1259020	1259020.000	1170060	<del>1065060</del>	-070999		
Latina	Roccagorga	1259021	1259021.000	1065060				
Latina	Rocca Massima	1259022	1259022.000	1170100				
Latina	Roccasecca dei Volsci	1259023	1259023.000	1065060	1170100			

PROVINCIA	COMUNE	ISTAT2006	ISTAT_DEC	Ind.1	Ind.2	Ind.3	Ind.4	Spettri applicando Sabetta & Pugliese, 1996
Latina	Sabaudia	1259024	1259024.000	<b>1170100</b>	<del>1065100</del>	<del>1070999</del>		
Latina	San Felice Circeo	1259025	1259025.000	<b>1170100</b>	<del>1065100</del>	<del>1070999</del>		
Latina	Santi Cosma e Damiano	1259026	1259026.000	<b>1070030</b>				
Latina	Sermoneta	1259027	1259027.000	<b>0855030</b>				
Latina	Sezze	1259028	1259028.000	<b>0855060</b>				
Latina	Sonnino	1259029	1259029.000	<b>1065060</b>				
Latina	Sperlonga	1259030	1259030.000	<b>1065060</b>	<del>1070999</del>			
Latina	Spigno Saturnia	1259031	1259031.000	<b>1070060</b>				
Latina	Terracina	1259032	1259032.000	<b>1065060</b>	<b>1170100</b>	<del>1070999</del>		
Latina	Ventotene	1259033	1259033.000	<b>1065100</b>				
Frosinone	Acquafondata	1260001	1260001.000	<b>1070030</b>				
Frosinone	Acuto	1260002	1260002.000	<b>1170060</b>	<del>1065060</del>			

PROVINCIA	COMUNE	ISTAT2006	ISTAT_DEC	Ind.1	Ind.2	Ind.3	Ind.4	Spettri applicando Sabetta & Pugliese, 1996
Frosinone	Alatri	1260003	1260003.000	1065030	<del>1170060</del>	<del>1065060</del>		
Frosinone	Alvito	1260004	1260004.000	1065010				
Frosinone	Amaseno	1260005	1260005.000	1065060	1170100	<del>1070999</del>		
Frosinone	Anagni	1260006	1260006.000	1170060	<del>1065060</del>			
Frosinone	Aquino	1260007	1260007.000	1070060				
Frosinone	Arce	1260008	1260008.000	1065030				
Frosinone	Arnara	1260009	1260009.000	1065030				
Frosinone	Arpino	1260010	1260010.000	1065010				
Frosinone	Atina	1260011	1260011.000	1070030				
Frosinone	Ausonia	1260012	1260012.000	1070060				
Frosinone	Belmonte Castello	1260013	1260013.000	1070030				
Frosinone	Boville Ernica	1260014	1260014.000	1065030	<del>1170060</del>			
Frosinone	Broccostella	1260015	1260015.000	1065010				
Frosinone	Campoli Appennino	1260016	1260016.000	1070060				
Frosinone	Casalattico	1260017	1260017.000	1065010				
Frosinone	Casalvieri	1260018	1260018.000	1065010				
Frosinone	Cassino	1260019	1260019.000	1070030				
Frosinone	Castelliri	1260020	1260020.000	1065030	<del>1170060</del>			

PROVINCIA	COMUNE	ISTAT2006	ISTAT_DEC	Ind.1	Ind.2	Ind.3	Ind.4	Spettri applicando Sabetta & Pugliese, 1996
Frosinone	Castelnuovo Parano	1260021	1260021.000	<b>1070030</b>				
Frosinone	Castrocielo	1260022	1260022.000	<b>1065030</b>				
Frosinone	Castro dei Volsci	1260023	1260023.000	<b>1065030</b>				
Frosinone	Ceccano	1260024	1260024.000	<b>1065030</b>				
Frosinone	Ceprano	1260025	1260025.000	<b>1065030</b>				
Frosinone	Cervaro	1260026	1260026.000	<b>1070030</b>				
Frosinone	Colfelice	1260027	1260027.000	<b>1065030</b>				
Frosinone	Colfelice - Isola amministrati	1260027	1260027.001	<b>1065030</b>				
Frosinone	Colleparado	1260028	1260028.000	<b>1065030</b>	<del>1170060</del>	<del>1065060</del>		
Frosinone	Colle San Magno	1260029	1260029.000	<b>1065010</b>				
Frosinone	Coreno Ausonio	1260030	1260030.000	<b>1070030</b>				
Frosinone	Esperia	1260031	1260031.000	<b>1070060</b>				
Frosinone	Falvaterra	1260032	1260032.000	<b>1065030</b>				
Frosinone	Ferentino	1260033	1260033.000	<b>1170060</b>	<del>1065060</del>	<del>1070999</del>		
Frosinone	Filetino	1260034	1260034.000	<b>1170030</b>	<del>1065060</del>			
Frosinone	Fiuggi	1260035	1260035.000	<b>1170060</b>	<del>1065060</del>			
Frosinone	Fontana Liri	1260036	1260036.000	<b>1065030</b>				
Frosinone	Fontechiari	1260037	1260037.000	<b>1065010</b>				
Frosinone	Frosinone	1260038	1260038.000	<b>1065030</b>				
Frosinone	Fumone	1260039	1260039.000	<b>1170060</b>				
Frosinone	Gallinaro	1260040	1260040.000	<b>1065030</b>				

PROVINCIA	COMUNE	ISTAT2006	ISTAT_DEC	Ind.1	Ind.2	Ind.3	Ind.4	Spettri applicando Sabetta & Pugliese, 1996
Frosinone	Giuliano di Roma	1260041	1260041.000	1170060	<del>1065060</del>	<del>1065100</del>	<del>1070999</del>	
Frosinone	Guarcino	1260042	1260042.000	1170030	<del>1065060</del>			
Frosinone	Isola del Liri	1260043	1260043.000	1065030	<del>1170060</del>			
Frosinone	Monte San Giovanni Campano	1260044	1260044.000	1065030				
Frosinone	Morolo	1260045	1260045.000	1170060	<del>1065060</del>	<del>1065100</del>		
Frosinone	Paliano	1260046	1260046.000	1170060	<del>1065060</del>			
Frosinone	Pastena	1260047	1260047.000	1065030				

PROVINCIA	COMUNE	ISTAT2006	ISTAT_DEC	Ind.1	Ind.2	Ind.3	Ind.4	Spettri applicando Sabetta & Pugliese, 1996
Frosinone	Patrica	1260048	1260048.000	<b>1170060</b>	<del>1065060</del>	<del>1065100</del>	<del>1070090</del>	
Frosinone	Pescosolido	1260049	1260049.000	<b>1070060</b>				
Frosinone	Picinisco	1260050	1260050.000	<b>1070030</b>				
Frosinone	Pico	1260051	1260051.000	<b>1065030</b>				
Frosinone	Piedimonte San Germano	1260052	1260052.000	<b>1070030</b>				
Frosinone	Piglio	1260053	1260053.000	<b>1170060</b>	<del>1065060</del>			
Frosinone	Pignataro Interamna	1260054	1260054.000	<b>1070030</b>				
Frosinone	Pofi	1260055	1260055.000	<b>1065030</b>				
Frosinone	Pontecorvo	1260056	1260056.000	<b>1065030</b>				
Frosinone	Posta Fibreno	1260057	1260057.000	<b>1065010</b>				
Frosinone	Ripi	1260058	1260058.000	<b>1065030</b>				
Frosinone	Rocca d'Arce	1260059	1260059.000	<b>1065010</b>				
Frosinone	Roccasecca	1260060	1260060.000	<b>1065010</b>				
Frosinone	San Biagio Saracinisco	1260061	1260061.000	<b>1070030</b>				
Frosinone	San Donato Val di Comino	1260062	1260062.000	<b>1070060</b>				
Frosinone	San Giorgio a Liri	1260063	1260063.000	<b>1070030</b>	<del>1170100</del>			
Frosinone	San Giovanni Incarico	1260064	1260064.000	<b>1065030</b>				
Frosinone	Sant'Ambrogio sul Garigliano	1260065	1260065.000	<b>1070030</b>				
Frosinone	Sant'Andrea del Garigliano	1260066	1260066.000	<b>1070030</b>	<del>1170100</del>			
Frosinone	Sant'Apollinare	1260067	1260067.000	<b>1070030</b>				
Frosinone	Sant'Elia Fiumerapido	1260068	1260068.000	<b>1070030</b>				
Frosinone	Santopadre	1260069	1260069.000	<b>1065010</b>				
Frosinone	San Vittore del Lazio	1260070	1260070.000	<b>1070030</b>				
Frosinone	Serrone	1260071	1260071.000	<b>1065060</b>				
Frosinone	Settefrati	1260072	1260072.000	<b>1070030</b>				

PROVINCIA	COMUNE	ISTAT2006	ISTAT_DEC	Ind.1	Ind.2	Ind.3	Ind.4	Spettri applicando Sabetta & Pugliese, 1996
Frosinone	Sgurgola	1260073	1260073.000	1170060	<del>1065060</del>			
Frosinone	Sora	1260074	1260074.000	1065030	<del>1170060</del>			
Frosinone	Strangolagalli	1260075	1260075.000	1065030	<del>1170060</del>			
Frosinone	Supino	1260076	1260076.000	1170060	<del>1065060</del>	<del>1065100</del>	<del>1070999</del>	
Frosinone	Terelle	1260077	1260077.000	1065030				
Frosinone	Torre Cajetani	1260078	1260078.000	1170060	<del>1065060</del>			
Frosinone	Torrice	1260079	1260079.000	1065030				

PROVINCIA	COMUNE	ISTAT2006	ISTAT_DEC	Ind.1	Ind.2	Ind.3	Ind.4	Spettri applicando Sabetta & Pugliese, 1996
Frosinone	Trevi nel Lazio	1260080	1260080.000	<b>1170030</b>	<del>1065060</del>			
Frosinone	Trivigliano	1260081	1260081.000	<b>1170060</b>	<del>1065060</del>			
Frosinone	Vallecorsa	1260082	1260082.000	<b>1065060</b>	<b>1170100</b>	<del>1070999</del>		
Frosinone	Vallemaio	1260083	1260083.000	<b>1070030</b>	<del>1170100</del>			
Frosinone	Vallerotonda	1260084	1260084.000	<b>1070030</b>				
Frosinone	Veroli	1260085	1260085.000	<b>1065030</b>	<del>1170060</del>	<del>1065060</del>		
Frosinone	Vicalvi	1260086	1260086.000	<b>1065010</b>				

PROVINCIA	COMUNE	ISTAT2006	ISTAT_DEC	Ind.1	Ind.2	Ind.3	Ind.4	Spettri applicando Sabetta & Pugliese, 1996
Frosinone	Vico nel Lazio	1260087	1260087.000	<b>1170060</b>	<del>1065060</del>			
Frosinone	Villa Latina	1260088	1260088.000	<b>1070030</b>				
Frosinone	Villa Santa Lucia	1260089	1260089.000	<b>1070030</b>				
Frosinone	Villa Santo Stefano	1260090	1260090.000	<b>1170060</b>	<del>1065060</del>	<del>1070999</del>		
Frosinone	Viticoso	1260091	1260091.000	<b>1070010</b>				