

APPENDICE III

- *planimetria generale discarica di cupinoro con posizionamento impianto di fitodepurazione impianto trattamento prima pioggia ed annesso laghetto artificiale finale (TAV. 01 luglio 2010)*
- *schema impianto fitodepurazione; (TAV. 02 luglio 2010)*
- *invaso di fitodepurazione pianta e sezioni (TAV. 03 luglio 2010)*

REGIONE LAZIO PROVINCIA DI ROMA COMUNE DI BRACCIANO

IMPIANTO DI DISCARICA PER RIFIUTI NON PERICOLOSI
LOCALITA' CUPINORO, VIA SETTEVENE PALO KM 6,500

Soggetto proponente :

BRACCIANO AMBIENTE S.p.A.
Via Archimazzasette, n°2
00062 Bracciano

Progettazione :

Dott. ing. Marco Samma

Consulente Specialistica:

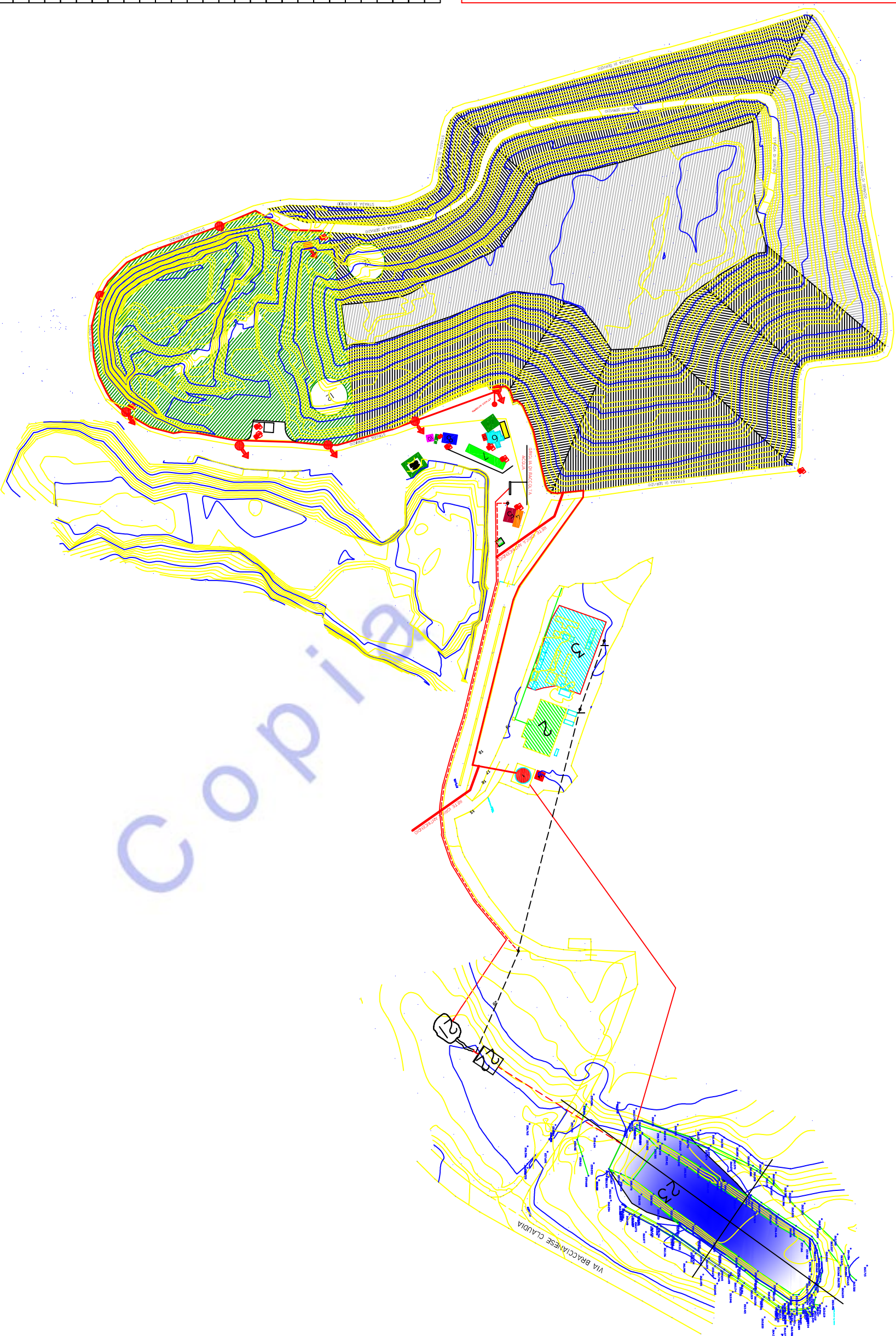
Loris Pietrelli

Titolo elaborato :

PLANIMETRIA GENERALE DISCARICA DI
CUPINORO CON POSIZIONAMENTO
IMPIANTO DI FITODEPURAZIONE
IMPIANTO TRATTAMENTO PRIMA PIOGGIA
ED ANNESSO LAGHETTO ARTIFICIALE
FINALE.

Elaborato : TAVOLA 01 Scala : 1 : 1000 Data : LUGLIO 2010

1	SERBATOIO 400 MC
2	IMPIANTO DI DEPURAZIONE DEL PERCOLATO
3	AREA IMPIANTO DI RECUPERO ENERGETICO DA BIOMASSA
4	UFFICIO PESA
5	UFFICI AMMINISTRATIVI
6	SPOGLIATOI
7	CABINA ENEL
8	OFFICINA MANUTENZIONI
9	SERBATOIO GASOLIO - OLI ESAUISTI
10	DEPOSITO BIOMASSA GR
11	SERBATOIO PERCOLATO
12	POZZOLANA
13	ARMADIO DPI ANTINCENDIO
14	LOCALE POMPE ANTINCENDIO
15	GRUPPO ELETTROGENO
16	BAGNI
17	Laboratorio
18	CALDAIA
19	BOILEROLA GR
20	CABINA ELETTRICA
21	INVASO TRATTAMENTO ACQUE DI PRIMA PIOGGIA
22	INVASO DI FITODEPURAZIONE
20	LAGHETTO ARTIFICIALE
01	FOSSA IMHOFF
	CONDOTTA DI RACCOLTA ACQUA PRIMA PIOGGIA PIAZZALE E STRADA
	CONDOTTA DI RACCOLTA SCARICHI W.C.
	ATTACCO AUTOPOMPA SINGOLO
	IRRANTE SOPRASUOLO DN 70



REGIONE LAZIO
PROVINCIA DI ROMA
COMUNE DI BRACCIANO

IMPIANTO DI DISCARICA PER REPUTI NON PERICOLOSI
LOCALITÀ CUPINORO, VIA SETTEVENE PALO KM 6,500

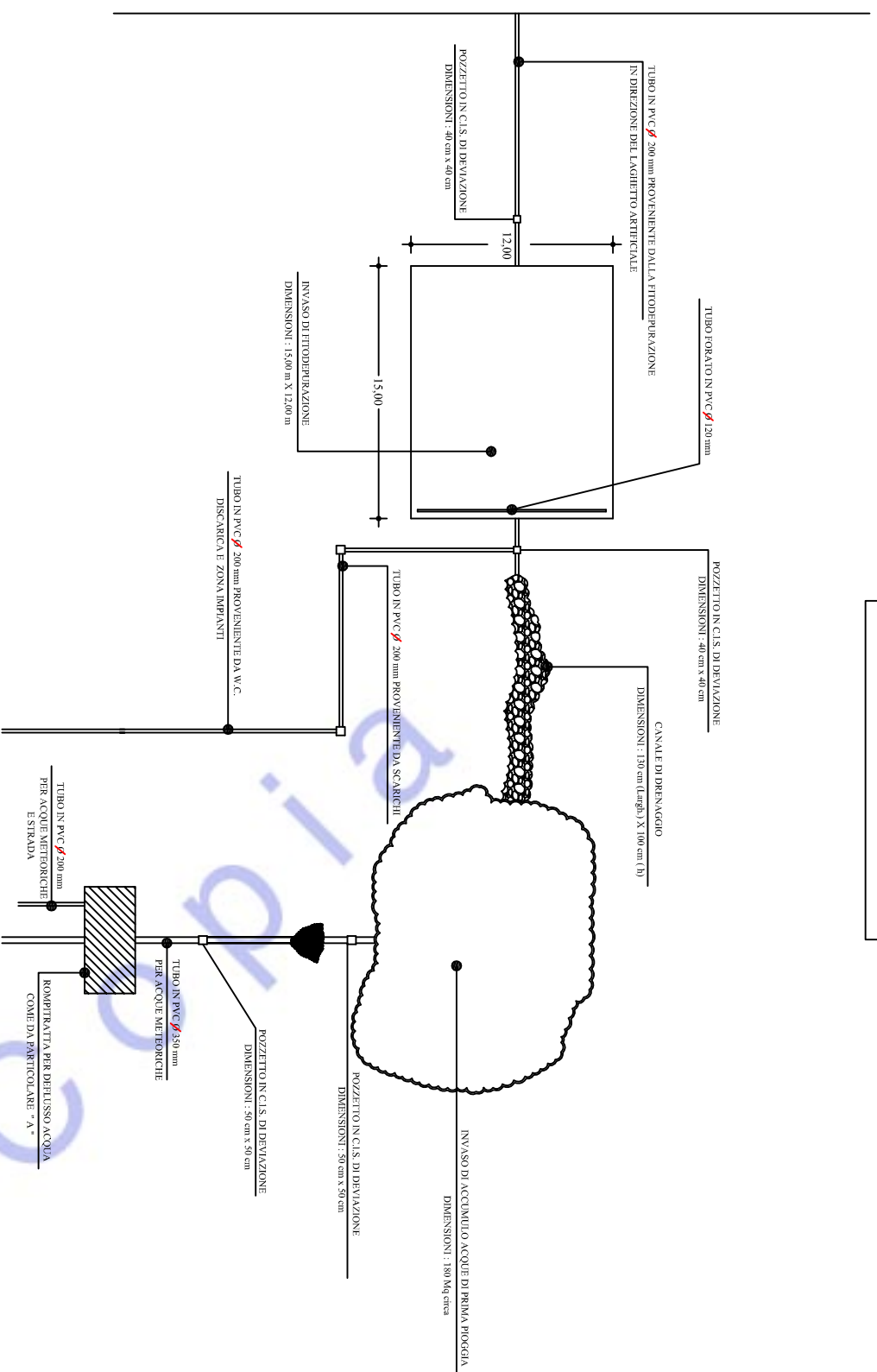
Soggetto proponente :
BRACCANO AMBIENTE S.p.A.
Via Archimedeasene, n°2
00062 Bracciano
Progettazione :
Dott. Ing. Marco Sanna
Consulente Specialistica:
Loris Pietrelli
Titolo elaborato :
SCHEMA IMPIANTO DI FITODEPURAZIONE

Elaborato :
TAVOLA 02
Scala : 1 : 50
1 : 100
Data :
LUGLIO 2010

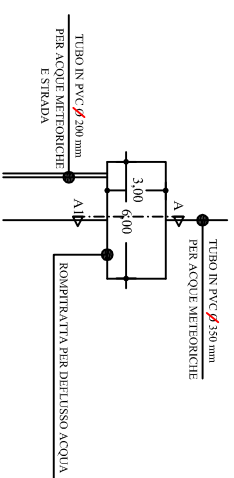
ZONA LAGHETTO
ARTIFICIALE

ZONA LAGHETTO
ARTIFICIALE

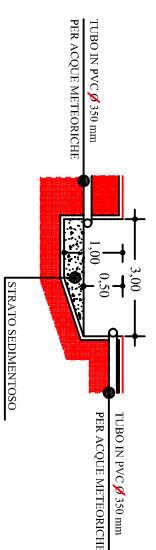
STRADA ACCESSO DISCARICA



SCHEMA IMPIANTO DI FITODEPURAZIONE RAPP. 1 : 100



PiANTA ROMPITRATTA RAPP. 1 : 100



SEZIONE ROMPITRATTA RAPP. 1 : 100

REGIONE LAZIO
PROVINCIA DI ROMA
COMUNE DI BRACCIANO

IMPIANTO DI DISCARICA PER RIFIUTI NON PERICOLOSI
LOCALITA' CUPINORO, VIA SETTEVENE PALO KM 6,500

Soggetto proponente :

BRACCIANO AMBIENTE S.p.A.
Via Archimazzasete, n°2
00062 Bracciano

Progettazione :

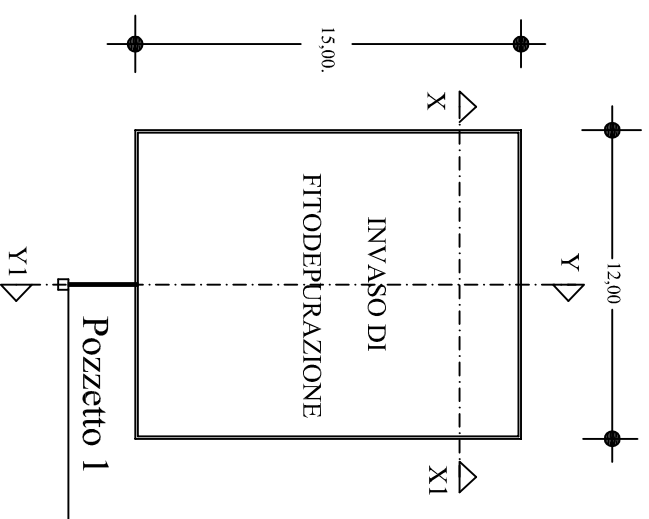
Dot. Ing. Marco Sanna
Consulente Specialistica:
Loris Pietrelli

Titolo elaborato :

INVASO DI FITODEPURAZIONE:
PIANTA E SEZIONI.

Elaborato : Tavola 03
Scale : 1 : 50
1 : 100
Data : LUGLIO 2010

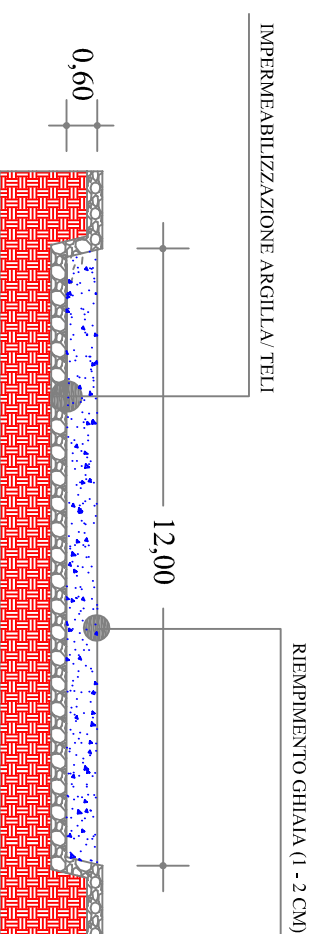
PIANTA VASCA FITODEPURAZIONE RAPP. 1 : 100



LEGENDA

- POZZETTO IN C.L.S. A CACCIATA D'ISPEZIONE. DIMENS. : 40 CM X 40 CM
- IMPERMEABILIZZAZIONE ARGILLA / TELI
- RIEMPIMENTO GHIAIA (1 - 2 CM)
- GHIAIA DA (10 - 15 CM)
- TERRA DI SOTTOFONDO
- TUBO FORATO IN PVC ϕ 120 mm

VASCA DI FITODEPURAZIONE - SEZIONE X - X1
RAPP. 1 : 50



VASCA DI FITODEPURAZIONE - SEZIONE Y - Y1
RAPP. 1 : 50

