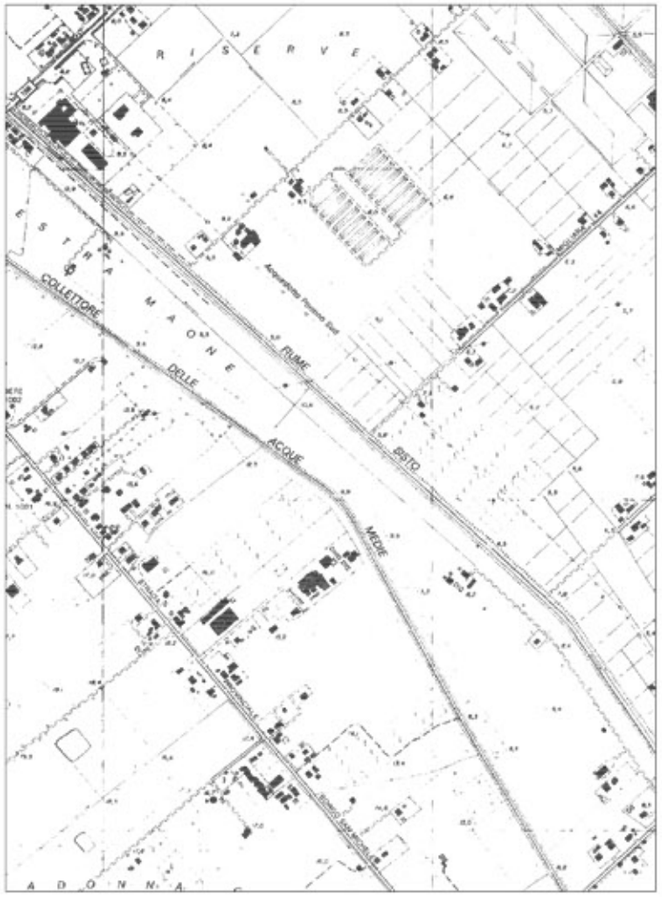

AEROTOGRAMMETRIA rapp. 1:10.000

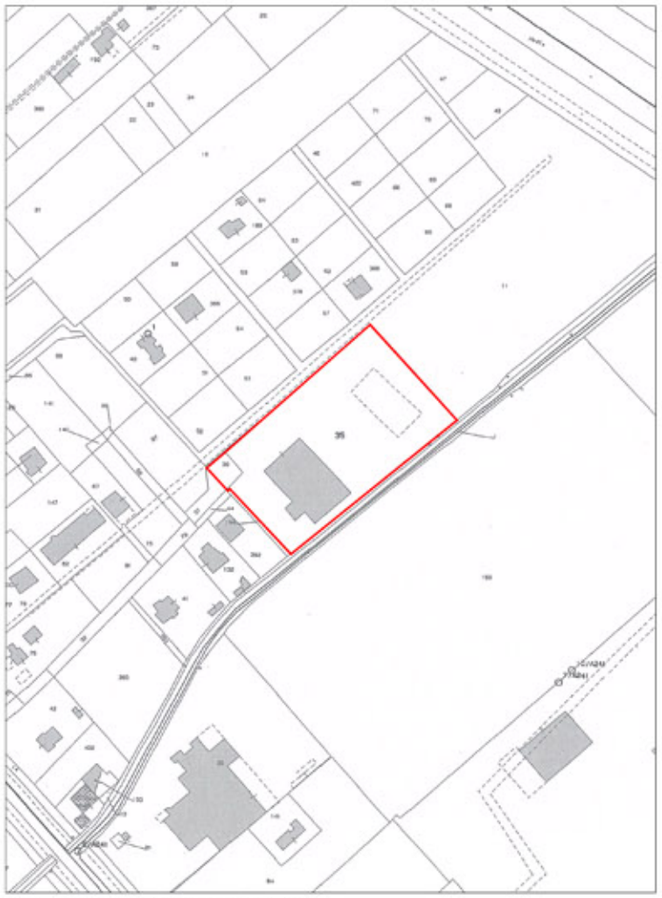

STRALCIO DI MAPPA CATASTALE
F. 2 Part. 35, 36 rapp. 1:2.000

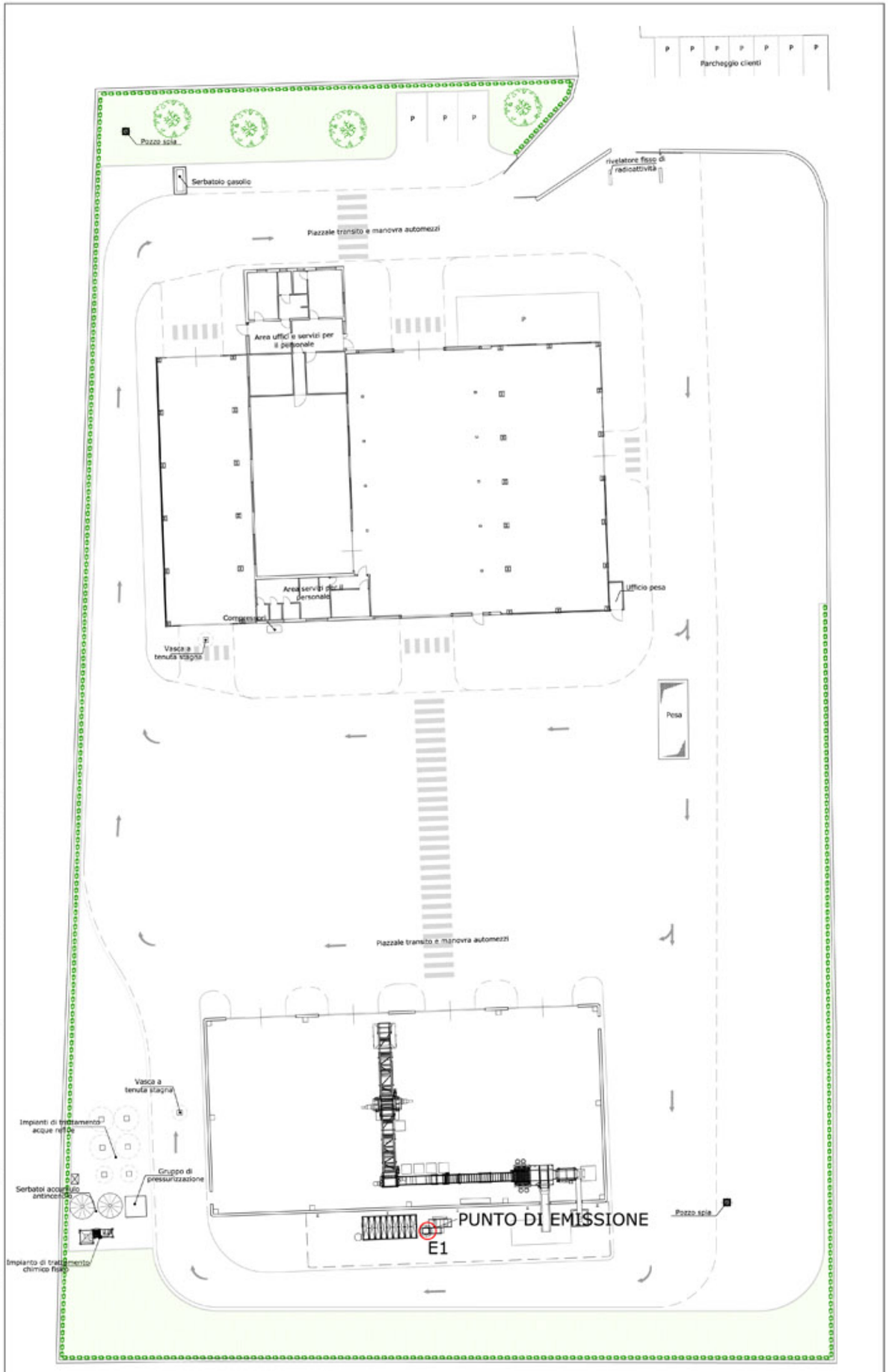

PLANIMETRIA GENERALE rapp. 1:250

PROVINCIA DI LATINA
Comune di LATINA

COMMITTENTE :

S.I.R.M.E.T. S. r.l.
Via Capograssa, 218 - B.go San Michele LATINA
tel 0773-250335 fax 0773-254058

D.Lgs. 152/06 art. 269

DOMANDA DI AUTORIZZAZIONE
ALLE EMISSIONI IN ATMOSFERA

PROGETTO N. : Borgo San Michele - Latina

PROGETTO DEFINITIVO

PROGETTO N. :	DISEGNO N. :	SCALA:
06SR0810PR1.3.0	ATM 01	1:10.000 1:2.000 - 1:250

PARTE D'OPERA:

STRALCIO C.T.R. - STRALCIO MAPPA CATASTALE
PLANIMETRIA GENERALE

PROGETTISTA:
Studio di Ingegneria Ambiente e Sicurezza
Ing. Maurizio Iannella
c.f.: NNLMRZ 65D20 B354Y via Don Morosini,9 - Latina
tel/fax 0773474869 email maurizio.iannella@libero.it

COMMITTENTE:
S.I.R.M.E.T. S.r.l.
c.f.:01262580598 via Capograssa 219 B.go San Michele - LATINA
tel / fax 0773-250335

REV.	DATA	MODIFICHE	REDAT.	CONTR.	VERIF.	APPROV.
00	09/11/10					

PROPRIETA' RISERVATA - Questo disegno è di proprietà esclusiva dello studio di Ingegneria ambiente e Sicurezza dell'Ing. Maurizio Iannella.
E' pertanto vietata la riproduzione o comunque la cessione ad altri, senza specifica autorizzazione.