

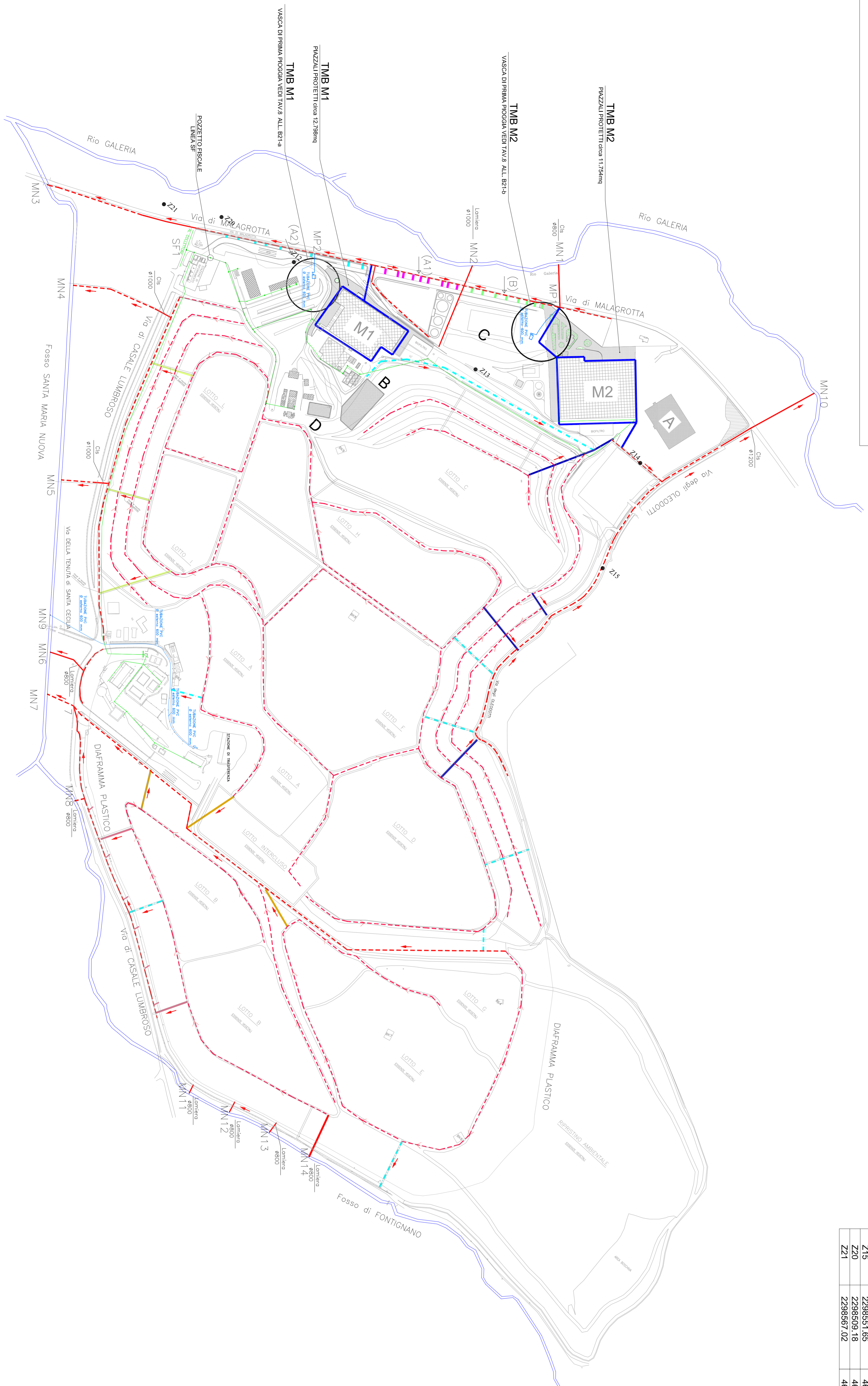
APPENDICE IV

A.I.A. IMPIANTI T.M.B. Malagrotta 1 e Malagrotta 2 Planimetrie delle reti fognarie e dei punti di emissione degli scarichi liquidi

Gestore:	E.Giovi S.r.l.
P.IVA e C.F. :	P.IVA 01301101000 e C.F. 04773710589
Sede Legale:	Via Portuense n. 881 - 00148 Roma
Sede Operativa:	Via di Malagrotta n. 257 – 00050 Roma
Responsabile IPPC:	Ing. Luciano Allegrini
Rappresentante legale:	Ing. Francesco Rando

M1 MALAGROTTA 1
M2 MALAGROTTA 2

A CENTRALE DI TERMO-GASSIFICAZIONE
B CENTRALE DI PRODUZIONE ENERGIA ELETTRICA
C SISTEMI AUSILIARI
D TRATTAMENTO ACQUE DI PROCESSO
autorizzazione A.I.A. del n. B3692 del 13/08/2009



PUNTI	COORDINATE POZZETTI FISCALI
M1 *	EST 2298482,811 NORD 4636572,156
M2 **	EST 2298268,292 NORD 4637010,902
SF	EST 2298587,426 NORD 4636397,863

* vedi Tav. 8 All. B2/a
** vedi Tav. 8 All. B2/b

PUNTI	COORDINATE PIEZOMETRI
Z12	EST 2298482,60 NORD 4636523,79
Z13	EST 2298403,39 NORD 4636971,86
Z14	EST 2298326,56 NORD 4637373,38
Z15	EST 2298551,65 NORD 4637459,85
Z20	EST 2298509,18 NORD 4636344,05
Z21	EST 2298587,02 NORD 4636232,11

PUNTI	COORDINATE CORPO RECETTORE
MN1	EST 2298117,08917 NORD 4636938,06937
MN2	EST 2298240,207517 NORD 4636818,43879
MN3	EST 2298704,358942 NORD 4636007,221888
MN4	EST 2298832,560042 NORD 4636191,791289
MN5	EST 2299168,421682 NORD 4636445,476536
MN6	EST 2299466,464946 NORD 4636689,091626
MN7	EST 2299539,366683 NORD 4636723,407587
MN8	EST 2299675,891488 NORD 4636918,140185
MN9	EST 2299405,512884 NORD 4636617,173397
MN10	EST 2297988,982734 NORD 4637558,006879
MN11	EST 2299894,682856 NORD 4637516,274243
MN12	EST 2298312,353825 NORD 4637609,197108
MN13	EST 2298946,207263 NORD 4637702,707643
MN14	EST 2298930,536682 NORD 4637802,137591
SF1	EST 2298615,84038 NORD 4636527,369278
MP1	EST 2293527,49142 NORD 4637019,611592
MP2	EST 2298441,802884 NORD 4636543,364111

NOTA: TRA PARENTESI SCARICHI A SERVIZIO ESCLUSIVO DELLA DISCARICA

LEGENDA

- SCARICHI ACQUE METEORICHE NON INQUINATE TURBO CHIUSO
- SCARICHI ACQUE METEORICHE NON INQUINATE CIELO APERTO
- SISTEMA DI RACCOLTA E DEFUSSO DELLE ACQUE DI PRIMA PIOGGIA ESISTENTI E DI PROGETTO
- RETI FOGNARE PRINCIPALI
- RETE ACQUE METEORICHE PROVENIENTI DALLE COPERTURE TMB1-TMB2
- CORPI IDRICI RECETTORI
- COLLETTORE CON POZZETTI E SCARICO PARZIALE D
- COLLETTORE CON POZZETTI E SCARICO PARZIALE F
- COLLETTORE CON POZZETTI E SCARICO PARZIALE E
- COLLETTORE CON POZZETTI E SCARICO PARZIALE C
- SCARICO PARZIALE B
- SCARICO PARZIALE A1
- SCARICO PARZIALE A2
- COLLETTORI DI PROGETTO
- CUNETTE A CIELO APERTO REALIZZATE E DI PROGETTO FINALE
- DIREZIONE DI FLUSSO COLLETTORI
- DIREZIONE DI FLUSSO DELLE CUNETTE


E. G I O V I S.R.L.
Via Portuense, 881 – ROMA

Discarica per rifiuti non pericolosi, relative pertinenze tecnologiche e impianti di trattamento collegati in località MALAGROTTA – ROMA

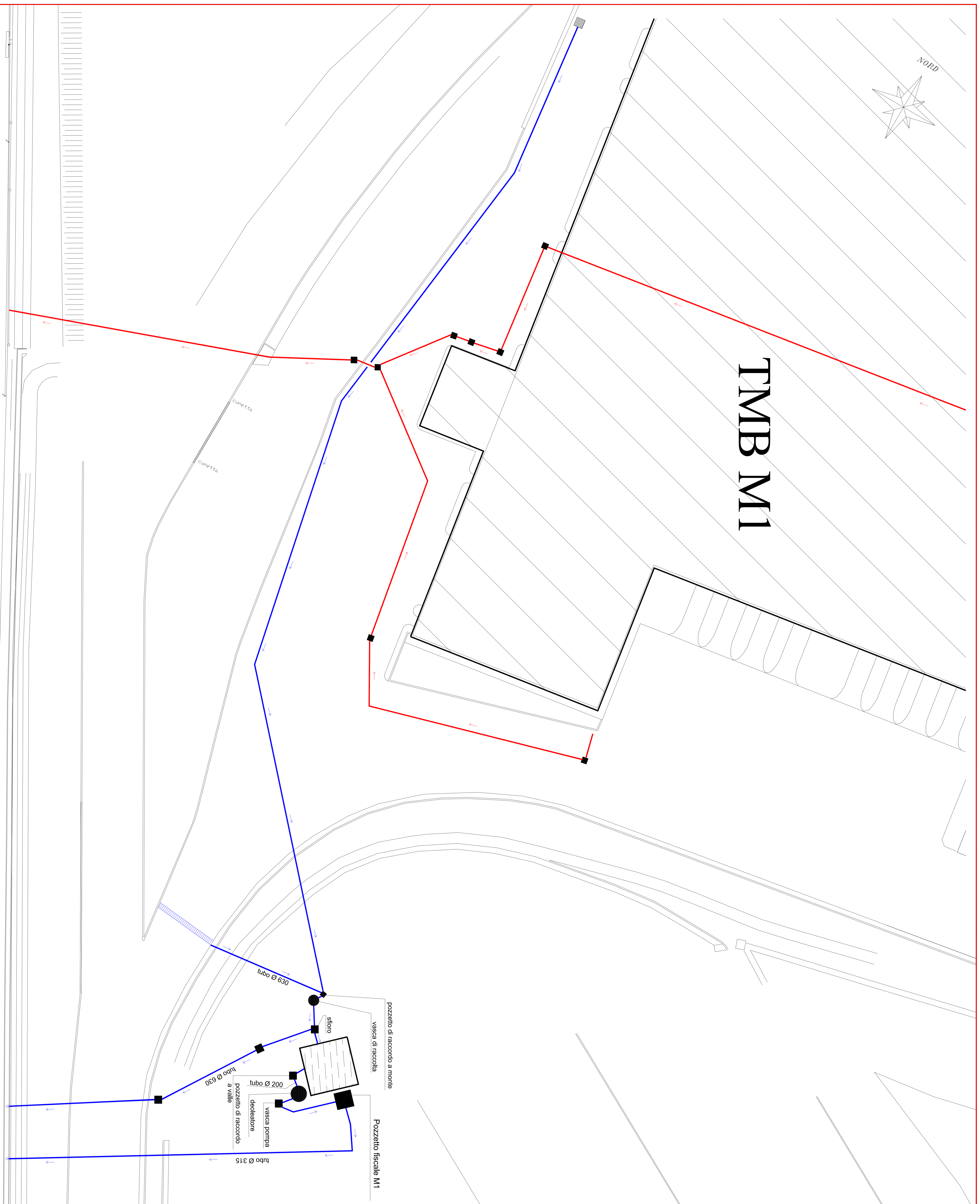
Procedimento per il rilascio della Autorizzazione Integrata Ambientale ai sensi del D.Lvo n° 59/2005

oggetto: Planimetria delle reti fognarie e dei punti di emissione degli scarichi liquidi

TAV.	ALLEGATO	SCALA	DATA	REVISIONE	FIRME
8	B 21	1:4000	novembre 2006	Ottobre 2013	



TMB M1



Malagrotta 1
Raccolta acque di prima pioggia

- Percorso acque dai pluviali
- Percorso acque di prima pioggia
- Canalette di raccolta acque di prima pioggia

E. G I O V I S.R.L.
 Via Portuense, 881 – ROMA

Disarcica per rifiuti non pericolosi, relative pertinenze tecnologiche e impianti di trattamento collegati in località MALAGROTTA – ROMA

Procedimento per il rilascio della Autorizzazione Integrata Ambientale ai sensi del D.Lvo n° 59/2005

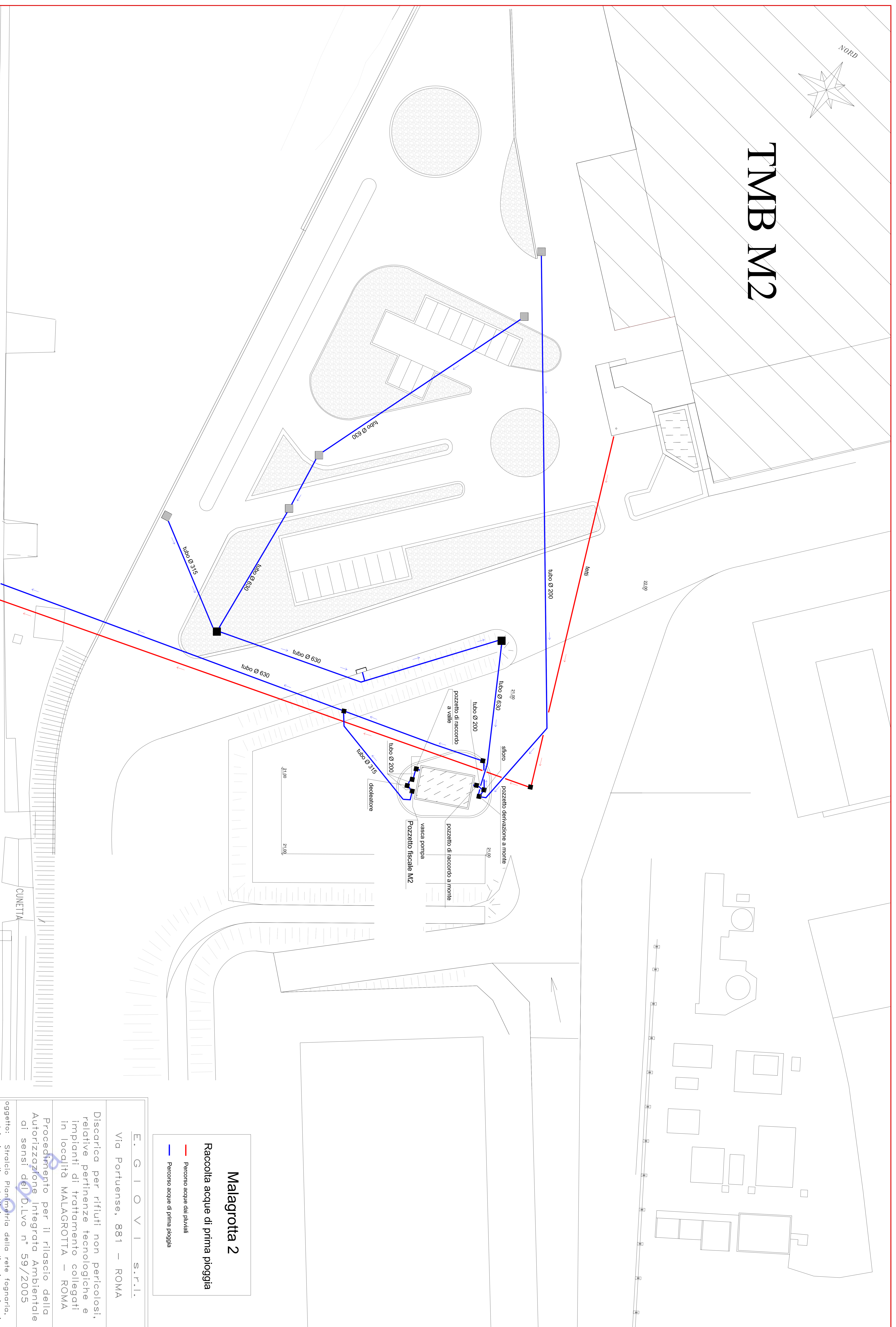
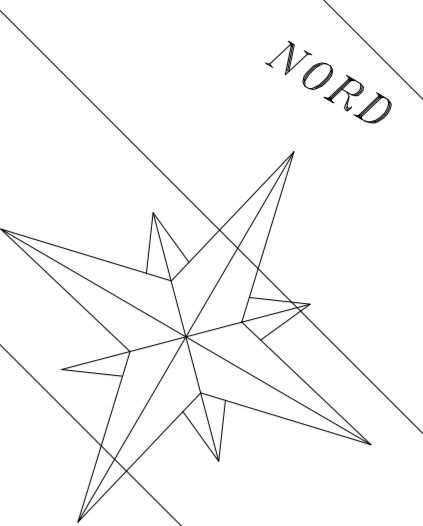
oggetto: Stralcio Pianificazione della rete fognaria, dei piazzali protetti in vasca di prima pioggia e delle acque dei tetti

Impianto M1

TAV.	ALLEGATO	SCALA	DATA	REVISIONE	FIRMA
8	B 21a	1:200	Aprile 2012	Ottobre 2013	

Via di MALAGROTTA

TMB M2



Malagrotta 2

Raccolta acque di prima pioggia

- Percorso acque dai pluviali
- Percorso acque di prima pioggia

E. G I O V I S.r.l.
Via Portuense, 881 – ROMA

Discarica per rifiuti non pericolosi, relative pertinenze tecnologiche e impianti di trattamento collegati in località MALAGROTTA – ROMA

Procedimento per il rilascio della Autorizzazione Integrata Ambientale ai sensi del D.Lvo n° 59/2005

oggetto: Stralcio Planimetria della rete fognaria, dei piazzali protetti in vasca di prima pioggia e delle acque dei tetti
Impianto M2

TAV.	ALLEGATO	SCALA	DATA	REVISIONE	PIRME
8	B 21b	1:200	Aprile 2012	Ottobre 2013	

Via di Malagrotta

CUNETTA