CONTROLFILM

sede legale e stabilimento
Via Pio Semeghini, 19
00155 Roma

DOMANDA DI AUTORIZZAZIONE INTEGRATA AMBIENTALE
DLGS 3 APRILE 2006, N. 152 - DLGS 29 GIUGNO 2010, N. 128 - DLGS 4 MARZO 2014, N. 46

IMPIANTO DI GESTIONE DI RIFIUTI SPECIALI, PERICOLOSI E NON PERICOLOSI

Data
Febbraio 2016

Scala
1:100

Tav.
C10

Elaborato

Planimetria MODIFICATA delle reti fognarie, dei sistemi trattamento, dei punti di emissione degli scarichi liquidi

PROGETTISTA TIMBRO E FIRMA	RAPPRESENTANTE LEGALE TIMBRO E FIRMA

STRALCIO CARTA TECNICA REGIONALE (CTR 374080) Scala 1:10.000

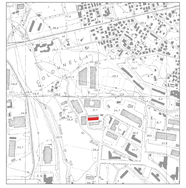

STRALCIO CATASTALE Scala 1:1.500

Area di interesse

FOGLIO 662 - PARTICELLA 229



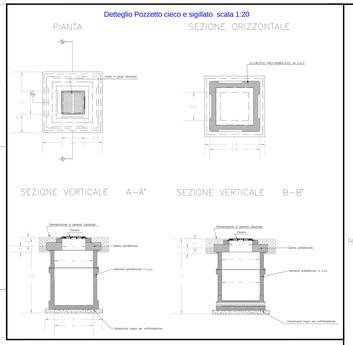

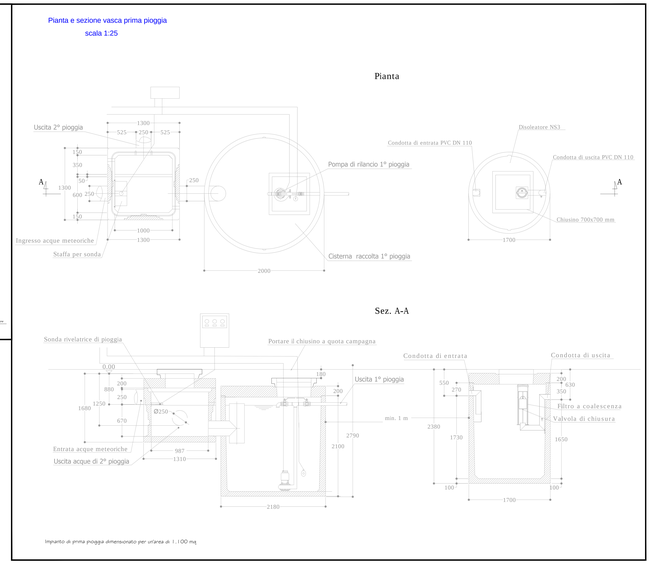

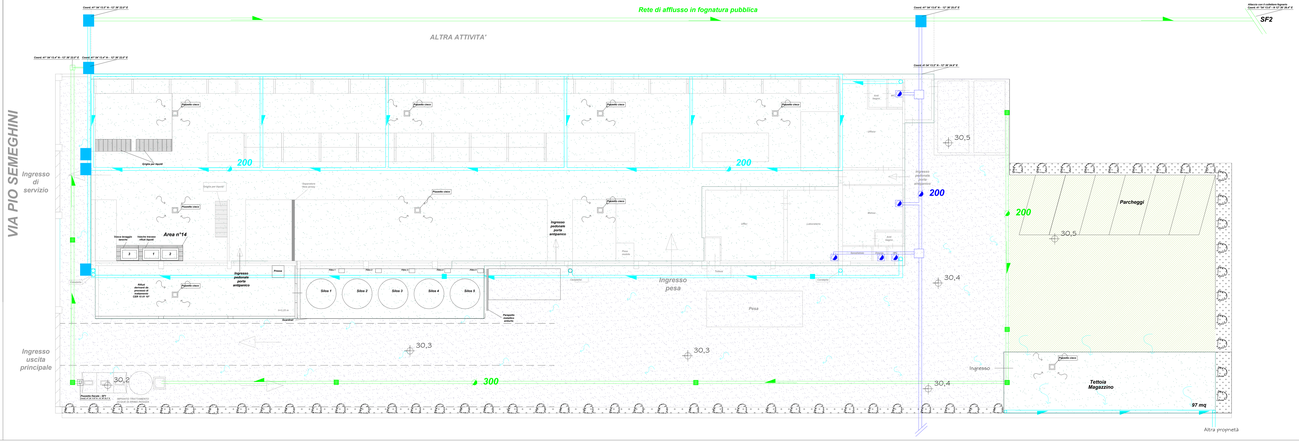

LEGENDA

- Rete di raccolta acque meteoriche di deflusso delle copertune
- Pozzetti
- Rete di raccolta acque meteoriche di deflusso delle aree di transito degli automezzi
- Pozzetti grigliati carrabili
- Rete di raccolta acque nere
- Discendenti acque nere
- Pozzetti ciechi
- Pozzetti apezionabili
- Asfalto
- Cemento Industriale
- Superfici permeabili
- 30,4 Quota terreno m. slm

Superficie TOTALE di pertinenza dell'impianto = 2.715 mq

Superficie TOTALE COPERTA = 1.230 mq — Capannone = 1.132 mq; Magazzino = 97 mq

Superficie TOTALE SCOPERTA = 1.485 mq — Aree asfaltate/ cementate/ impermeabili = 1.073 mq; Aree parcheggi verde/ permeabili = 412 mq