



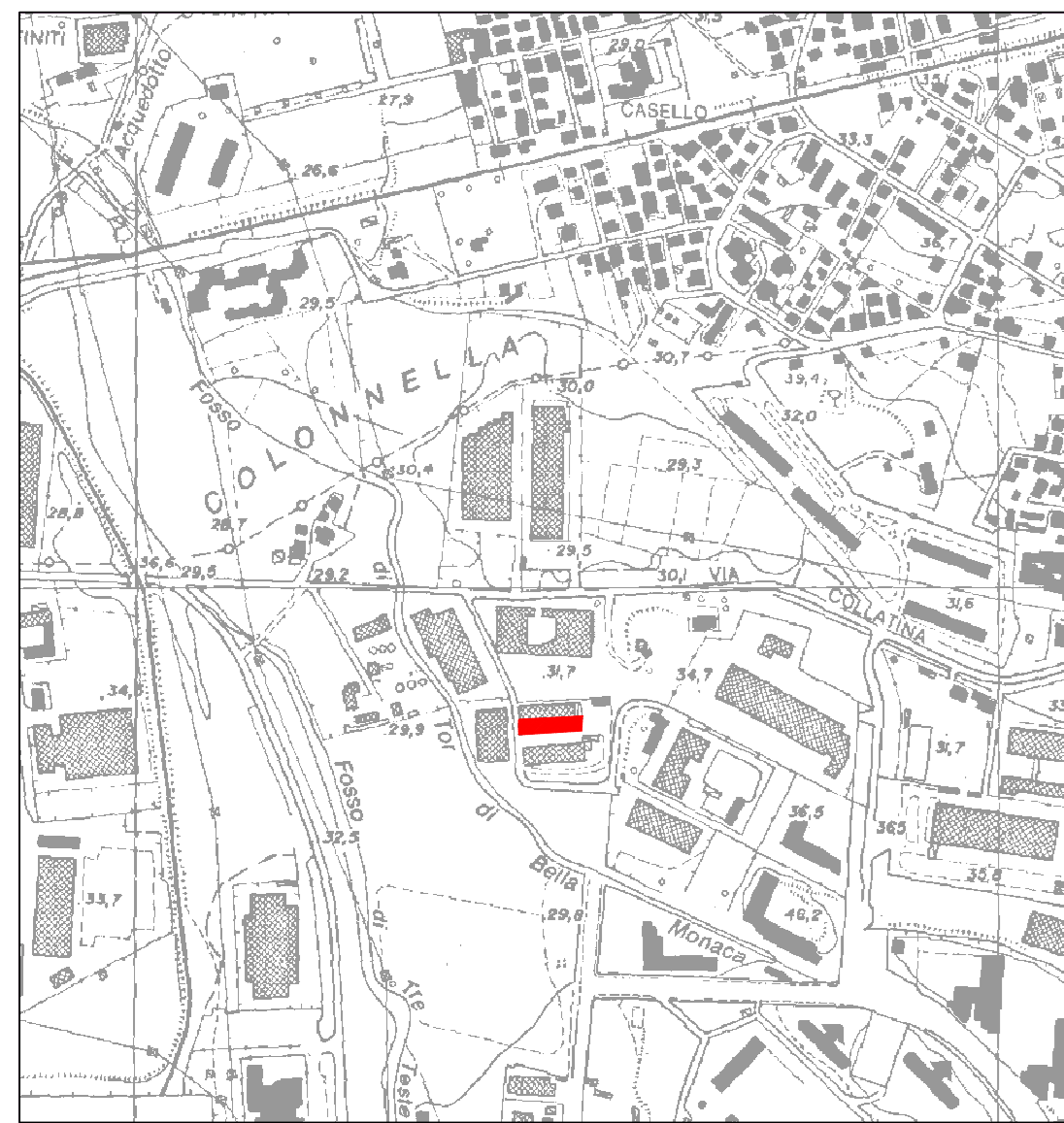
Tav. C9

Elaborato  
**Planimetria MODIFICA** dello stabilimento con individuazione del punto di emissione (E1) e trattamento degli scarichi in atmosfera

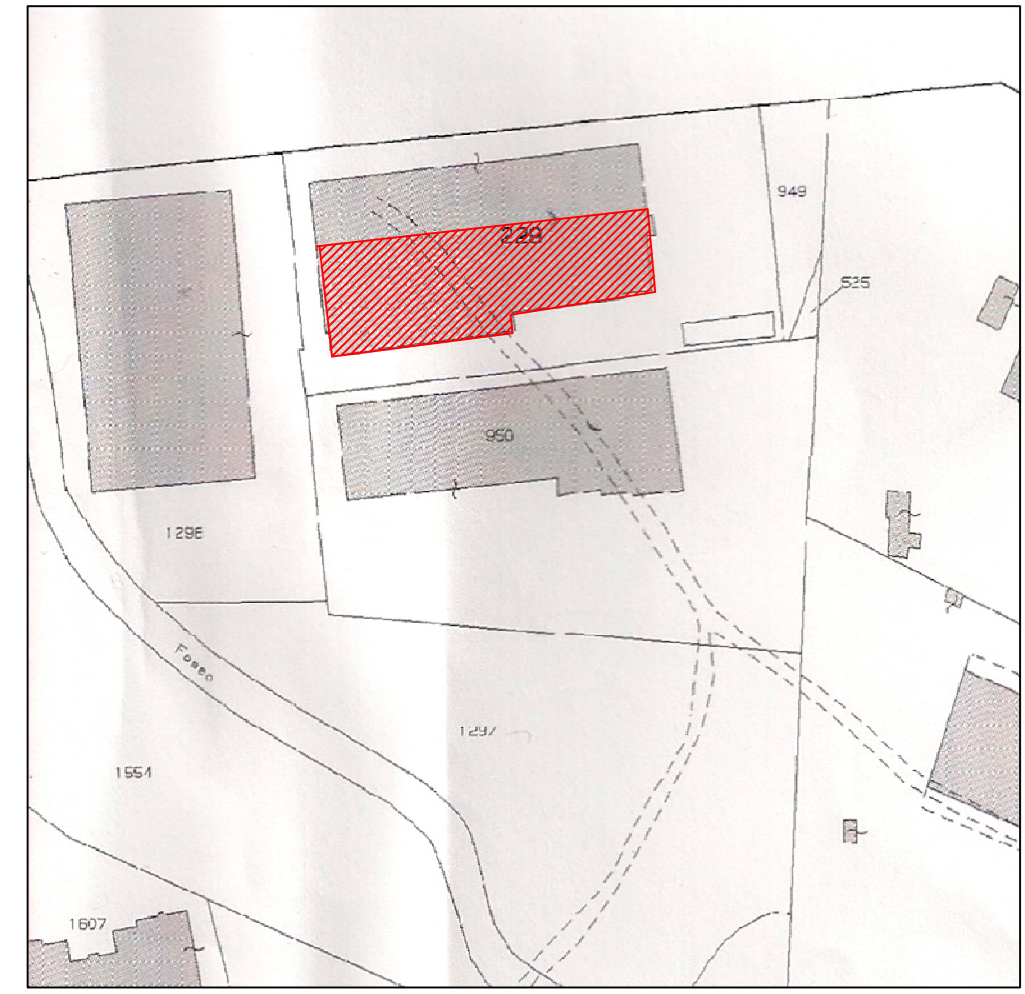
PROGETTISTA  
TIMBRO E FIRMA

RAPPRESENTANTE LEGALE  
TIMBRO E FIRMA

STRALCIO CARTA TECNICA REGIONALE (CTR 374080) Scala 1:10.000



STRALCIO CATASTALE Scala 1:1.500



Area di interesse

FOGLIO 662 - PARTICELLA 229

VIA PIO SEMEGHINI

Ingresso di servizio

Ingresso uscita principale

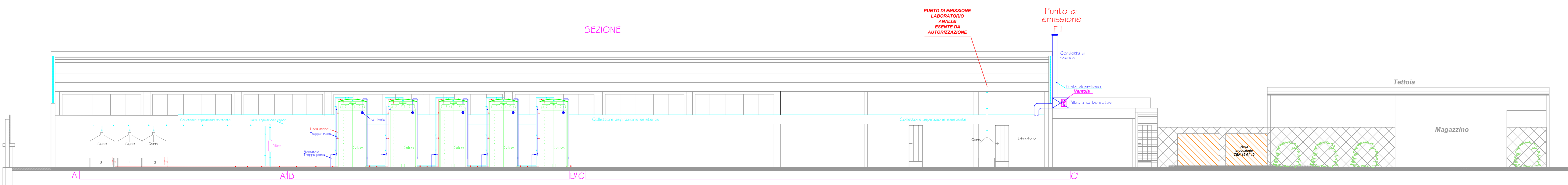
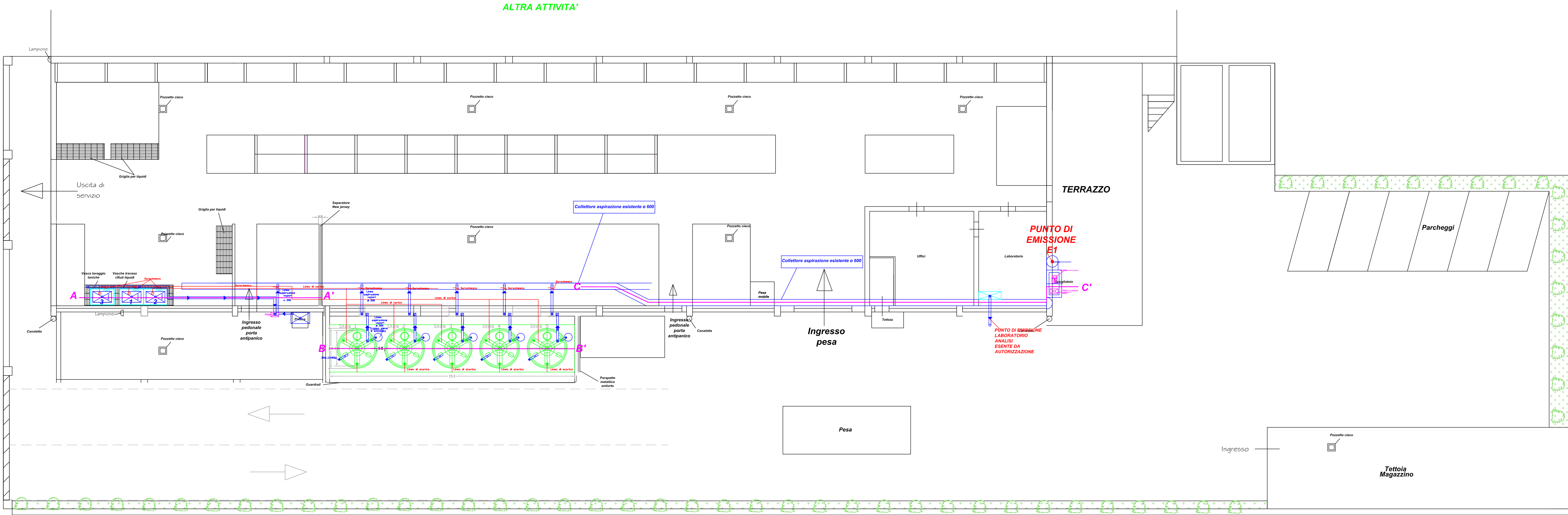


FOTO DA SATELLITE CON PUNTO DI EMISSIONE E1 Scala 1:1.500

