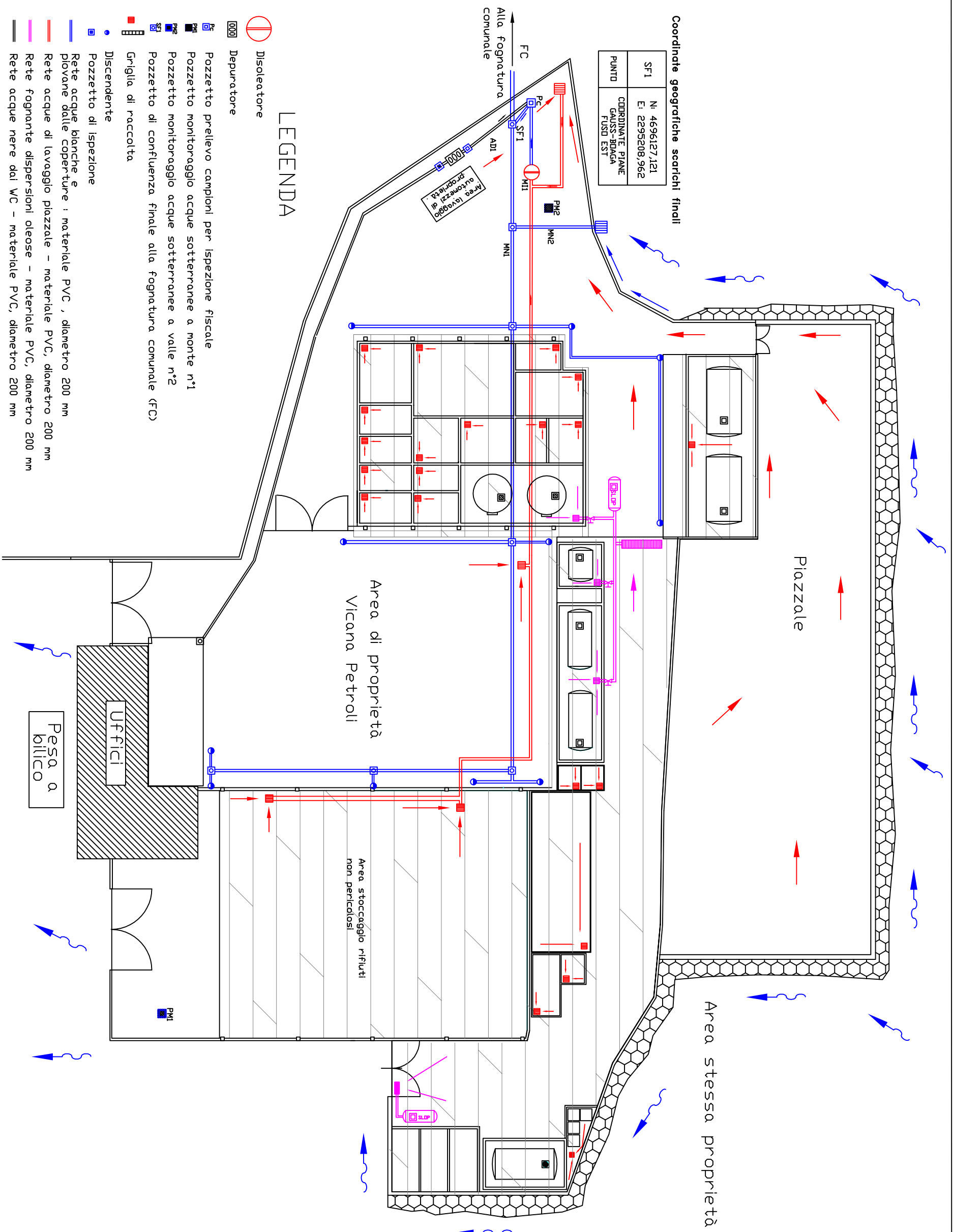

















SF1	N: 4696127,121 E: 2295208,962
PUNTO	COORDINATE PLANE GAUSS-BDAGA FUSO EST

Coordinate geografiche scarichi finali



LEGENDA

-  Disoleatore
-  Depuratore
-  Pozzetto prelievo campioni per ispezione fiscale
-  Pozzetto monitoraggio acque sotterranee a monte n°1
-  Pozzetto monitoraggio acque sotterranee a valle n°2
-  Pozzetto di confluenza finale alla fognatura comunale (FC)
-  Griglia di raccolta
-  Discendente
-  Pozzetto di ispezione
-  Rete acque bianche e piovane dalle coperture e piovane dalle coperture - materiale PVC, diametro 200 mm
-  Rete acque di lavaggio piazzale - materiale PVC, diametro 200 mm
-  Rete fognante dispersioni oleose - materiale PVC, diametro 200 mm
-  Rete acque nere dai WC - materiale PVC, diametro 200 mm
-  Deflusso acque superficiali esterne all'insediamento
-  Deflusso acque superficiali all'interno dell'insediamento

Viale Trieste

COMUNE di VALLERANO
Prov. Viterbo

OGGETTO:
DOMANDA DI AUTORIZZAZIONE INTEGRATA AMBIENTALE
D.lgs. 18 febbraio 2005 n.59

TAV.
ALLEGATO B.21
Scalpa
1:150
Planimetria delle reti fognarie, dei sistemi di trattamento, dei punti di emissione degli scarichi liquidi e della rete piezometrica

Ditta esercente:
S.A.A. Servizi per l'agricoltura e l'Ambiente s.r.l.
Viale Trieste snc - Vallerano (VT)

Data / /
Il Direttore Tecnico Responsabile
Ing. L. Spreco