Aree stoccaggio e deposito temporaneo rifiuti

N° area	Identificazione area	Capacità di stoccaggio	Superficie	Caratteristiche	Tipologia rifiuti stoccati*
R1	Stoccaggio fanghi ingresso LEF	110 m^3	51 m^2	Cumulo	CER 19 08 05 CER 19 08 12 CER 19 08 06
R2	Stoccaggio fanghi ingresso LEF	240 m^3	109 m^2	Cumulo	CER 19 08 12
R3	Stoccaggio rifiuti ingresso sezione stabilizzazione/ferritizzazione (GMM)	200 m^3	40 m^2	Cumuli	Rifiuti GMM
R4	Stoccaggio rifiuti ingresso sezione stabilizzazione/ferritizzazione (GMM)	120 m^3	36 m^2	Cumulo	Rifiuti GMM
R5	Stoccaggio rifiuti ingresso sezione stabilizzazione/ferritizzazione (GMM)	100 m^3	25 m^2	Cumuli	Rifiuti GMM
R6	Stoccaggio rifiuti ingresso sezione stabilizzazione/ferritizzazione (GMM)	100 m^3	25 m^2	Cumuli	Rifiuti GMM
R7	Stoccaggio rifiuti ingresso sezione stabilizzazione/ferritizzazione (GMM)	48 m^3	7 m^2	2 Serbatoio	Rifiuti liquidi GMM
R8	Stoccaggio rifiuti ingresso sezione stabilizzazione/ferritizzazione (GMM)	150 m^3	35 m^2	Silos	Rifiuti GMM
R9	Stoccaggio rifiuti del Gruppo di Mineralizzazione solido – fangoso - sedimentoso (GMMF)	150 m^3	36 m^2	Cumuli	Rifiuti GMMFF
R10	Stoccaggio rifiuti del Gruppo di Mineralizzazione solido – fangoso - sedimentoso (GMMFF)	220 m^3	55 m^2	Cumuli	Rifiuti GMMFF
R11	Stoccaggio rifiuti del Gruppo di Mineralizzazione Plastici (GMP)	300 m^3	28 m^2	Cumuli	Rifiuti GMP
R12	Stoccaggio rifiuti del Gruppo di Mineralizzazione solido – solido (GMSS)	180 m^3	44 m^2	Cumuli	Rifiuti GMSS
R13	Stoccaggio rifiuti del Gruppo di Mineralizzazione solido – solido (GMSS) Stoccaggio rifiuti del Gruppo di Mineralizzazione Plastici (GMP)	450 m^3	260 m^2	Cassoni	Rifiuti GMSS Rifiuti GMP
R14	Stoccaggio rifiuti ingresso sezione stabilizzazione/ferritizzazione (GMM)	450 m^3	170 m^2	Cumuli	CER 19 01 06* CER 19 01 11*
R15	Linea stoccaggio LST	250 m^3 (L 45 tons HP)	240 m^2	Cassoni IBC	Rifiuti LST
R15.1	Linea stoccaggio LST – Rifiuti liquidi pericolosi	(L 45 tons		IBC con bacino di contenimento	CER 06 01 11* CER 13 05 08* CER 13 04 02*
R15.2	Linea stoccaggio LST – Rifiuti solidi pericolosi			Cassone a tenuta con copertura	CER 12 01 05* CER 12 01 20* CER 17 05 03* CER 17 06 03*
R15.3	Linea stoccaggio LST – Rifiuti liquidi non pericolosi			IBC con bacino di contenimento	CER 06 01 06 CER 06 01 08
R15.4	Linea stoccaggio LST – Rifiutisolidi non pericolosi			Cassone a tenuta con copertura	CER 01 04 08 – 01 05 04 CER 01 04 09 – 01 05 05 CER 10 11 03 – 10 11 05 CER 12 01 01 – 12 01 04 CER 12 01 21 – 17 04 05 CER 17 04 06 – 17 04 09 CER 17 04 11 – 17 09 04 CER 17 05 08 – 19 03 02 CER 19 10 01 – 19 10 02 CER 19 12 01 – 19 12 09 CER 19 09 07 CER 19 09 08 CER 19 08 12 CER 19 05 04* CER 19 05 03 CER 19 03 04* CER 19 03 05 CER 19 06 04* CER 19 06 05* CER 19 02 04* CER 19 02 05 CER 19 12 11* CER 19 12 12 CER 19 02 07* CER 19 02 08* CER 19 02 09* CER 19 02 05 CER 19 12 11* CER 19 12 12 CER 19 12 04 CER 19 12 05 CER 19 02 04* CER 19 02 05 CER 19 12 11* CER 19 12 12 CER 19 12 04 CER 19 12 05 CER 19 02 04* CER 19 02 05 CER 19 12 11* CER 19 12 12 CER 19 12 04 CER 19 12 05 CER 06 08 03* CER 19 02 07* CER 19 02 08* CER 19 01 10* CER 19 01 06 CER 19 09 01 CER 19 09 08 CER 19 12 04 CER 19 12 05 CER 19 12 01 CER 19 12 02 CER 19 12 06 CER 19 12 07 CER 19 12 03* CER 19 12 10*
DT1	Deposito temporaneo fanghi uscita LEF	110 m^3	42 m^2	Cumulo	
DT2	Deposito temporaneo rifiuti prodotti dal GMM	200 m^3	48 m^2	Cumulo	
DT3	Deposito temporaneo rifiuti prodotti dal GMM	175 m^3	43 m^2	Cumuli	
DT4	Deposito temporaneo rifiuti prodotti dal GMM	280 m^3	75 m^2	Cumuli	
DT5	Deposito temporaneo rifiuti prodotti dal GMM	300 m^3	80 m^2	Cumuli	
DT6	Deposito temporaneo rifiuti prodotti dal GMM	300 m^3	25 m^2	Cumuli	
DT7	Deposito temporaneo rifiuti prodotti dal GMMFF e GMSS	400 m^3	108 m^2	Cumulo	
DT8	Deposito temporaneo rifiuti prodotti dal GMMFF e GMSS	500 m^3	125 m^2	Cumulo	
DT9	Deposito temporaneo rifiuti prodotti dal GMP	150 m^3	38 m^2	Cumuli	
DT10	Deposito temporaneo rifiuti prodotti dal GMMFF e GMSS	200 m^3	46 m^2	Cumuli	
DT11	Deposito temporaneo rifiuti prodotti dal GMMFF e GMSS	140 m^3	43 m^2	Cumuli	
DT12	Deposita temporaneo rifiuti acquisiti dal GMMFF e GMSS	120 m^3	30 m^2	Cumuli	
DT13	Deposito temporaneo materiali sfusi	1 m^3	1 m^2	Contenitore	
DT14	Deposito temporaneo rifiuti vari	120 m^3	80 m^2	Cassoni	
DT15	Deposito temporaneo rifiuti prodotti dal GMP	150 m^3	80 m^2	Cassoni	
DT16	Deposito temporaneo rifiuti prodotti solidificati/verificati LTP	120 m^3	65 m^2	Cassoni	
DT17	Deposito temporaneo Rifiuti prodotti dal LST	20 m^3	28 m^2	Serbatoi	

*per il dettaglio dei rifiuti, appartenenti a ciascun gruppo di miscelazione, stoccati nelle aree indicate, si rimanda alla Scheda B_07

Aree stoccaggio materie prime e ausiliarie

N° area	Identificazione area	Capacità di stoccaggio	Superficie	Caratteristiche		
				Modalità	Capacità	Materiale stoccato
MP1	Area n. 27 – Area costiera sinistra		-	IBC – bancalizzati	2-200 lt	Formaldeide Permanganato Carbucio
MP2	Visita Area n. 27 – Area centrale sinistra	5 m^3		Cisterna IBC	1 m^3	Olii, grassi e idrofilizzanti Metanolo Idrazina
MP3	Area 27 – Scrubber linea ossicalcinazione fanghi	5 m^3	-	Cisterna IBC	1 m^3	Acido solfolico (gestione di soda) Soda caustica Antifoam Acqua Perossido di sodio
MP4	Area serbatoio stoccaggio olio diatermico	5 m^3	2	Bombola	6 m^3	Azoto compresso
MP5	Capannone azione intercazione/ceppatazione	18 m^3	1	Serbatoio	20 m^3	Acqua demineralizzata alimentazione reactors
MP6	Capannone azione stabilizzazione/ferritizzazione	18 m^3	1	Serbatoio	20 m^3	Acqua demineralizzata alimentazione reactors
MP7	Area n. 9 – Silos caricamento reactors	75 m^3	12 m^2	Silos	75 mc	Cemento
MP8	Area LIFU		-	serbatoio	-	SPL
MP9	Ingresso		1	Serbatoio	6 m^3	Gasolio
MP10	Nuovo scrubber linea LTP	8 m^3	4	IBC	3 m^3	Acido solfolico (gestione di soda) Perossido di sodio

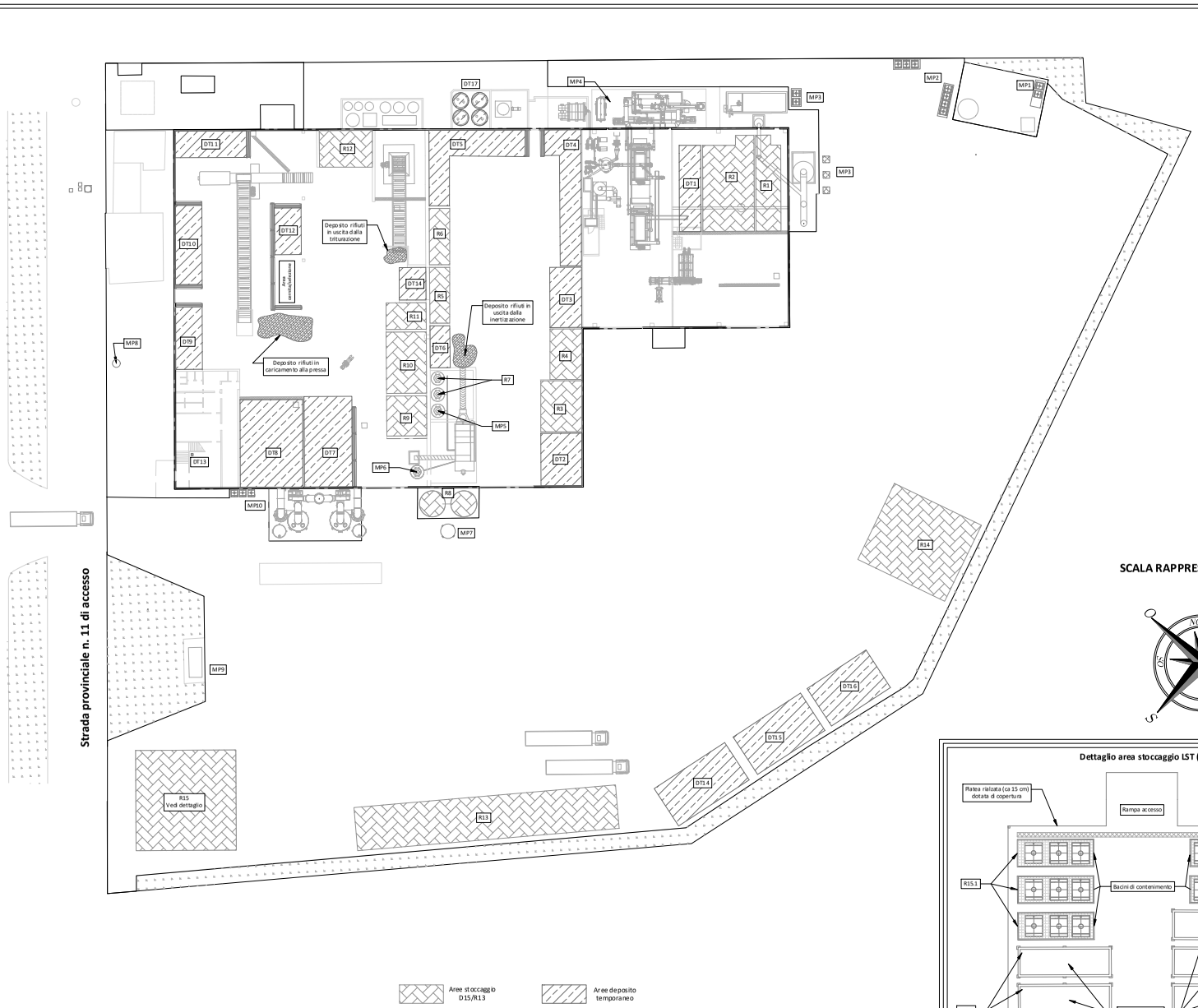

SCALA RAPPRESENTAZIONE 1:200



Dettaglio area stoccaggio LST (R15)

SCALA 1:75

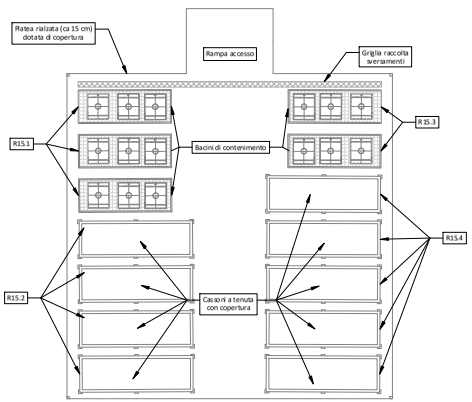

REGIONE LAZIO
Direzione Regionale Politiche Ambientali e Ciclo dei Rifiuti
AREA RIFIUTI E BONIFICHE

Provincia di Frosinone

Comune di Patrica

Impianto di trattamento di rifiuti speciali pericolosi e non pericolosi
Comune di Patrica (FR)

Gestore: Tecno.Gea. Srl

Riesame Autorizzazione Integrata Ambientale
ex art. 29-octies D.lgs. 152/06

IL PROGETTISTA
ING. GIUSEPPE COLAVECCHIA

IL CAE DELEGATO
TECNO.GEA S.r.l.
TECNO.GEA. Srl
P. IVA 02091250603 - C.F. 05027781 1005
Sede legale: Via A.Q. Loc. Ventimeri, 1 - 03013 Fiorentino
Sede operativa: Via Monderesi snc - 03013 Patrica (FR)
Tel: 0775/223847 - Fax 0775/390355

SOCIETÀ DI PROGETTAZIONE
GECO
GECO srl Geoenvironmental Consulting
Corso Trieste, 87 - 00198 ROMA
P.IVA 11595821007
info@geco-srl.eu
www.geco-srl.eu

Data	Revisione	Descrizione	Redatto	Verificato	Approvato

OGGETTO:
Planimetria modificata dello stabilimento con individuazione delle aree per lo stoccaggio di materie e rifiuti

ELABORATO: C11_rev

SCALA: 1:200

Settembre 2020

CUP MI 594

La proprietà per la tutela giuridica di questo documento è riservata ai sensi del codice civile

REDATTO: G. Colavecchia

APPROVATO: