Stralcio catastale N.C.E.U. Comune di Castelforte Fg. 39 scala 1:2.000

Planimetria generale ampliamento
1:2.000

REGIONE LAZIO
COMUNE DI CASTELFORTE (LT)

ELABORATO GRAFICO ALLEGATO AL PROGETTO DI MODIFICA SOSTANZIALE AI PRINCIPALI ELEMENTI DELL'AUTORIZZAZIONE ALL'ESERCIZIO RILASCIATA DALLA REGIONE LAZIO PER UN IMPIANTO ADEGUATO ALLO SMALTIMENTO E RECUPERO RIFIUTI SPECIALI PERICOLOSI E NON

ai sensi dell' art. 29 nonies del D.Lgs 152/2006

Integrazioni alla conclusione del procedimento Determinazione N. G29431 del 06/07/2017

Richiedente: C.S.A. Centro Servizi Ambientali
Via Vitoio, snc
04021 Castelforte(LT)
P.IVA 01720880591

TAVOLA	SCALA	DATA
C	1:400	Luglio 2017

Foglio: 39
Particelle: 19, 21, 22, 178, 179, 425, 426, 427, 808, 1078

Localizzazione impianto:
Via Vitoio, snc
04021 - Castelforte
Latina

Ing. Antonio Ferrari
Via Appia Nuova 165
04013 Latina
Tel. 0773/1700124 - Fax 0773/1700124
Cell. 335/6269283
P.IVA 01754270592
e-mail: a.ferrari@ingpec.eu
Dott. Ing. Andrea Rosso - Geologo
Dott.ssa Ing. Floriana Marcon - Geologo

Il Progettista:
Ing. Antonio Ferrari

REV.	DATA	DESCRIZIONE
0	04 Ottobre 2017	Prot. Comune Aprile
REV.		
REV.		
REV.		

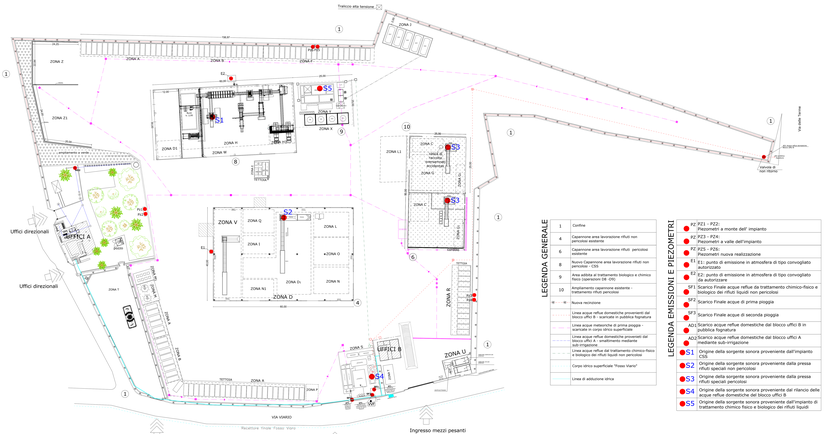

Planimetria generale *post operam*
1:400

LEGENDA GENERALE

1	Confine
4	Capannone area lavorazione rifiuti non pericolosi esistente
5	Capannone area lavorazione rifiuti pericolosi esistente
8	Nuovo Capannone area lavorazione rifiuti non pericolosi - CSS
9	Area coperta di trattamento biologico e chimico - trattamento rifiuti pericolosi (DI 270)
10	Ampliamento capannone esistente - trattamento rifiuti pericolosi
6	Nuova recinzione
	Linea acque reflue domestiche provenienti dal blocco uffici B - scarricate in pubblica fognatura
	Linea acque meteoriche di prima pioggia - scaricate in corpo idrico superficiale
	Linea acque reflue domestiche provenienti dal blocco uffici A - trattamento mediante sub-irrigazione
	Linea acque reflue dal trattamento chimico fisico e biologico dei rifiuti liquidi non pericolosi
	Corpo idrico superficiale "Fosso Vivo"
	Linea di adduzione idrica

LEGENDA EMISSIONI E PIEZOMETRI

P	P1 - P21 - P22 - Piezometri a monte dell' impianto
P	P23 - P24 - Piezometri a valle dell'impianto
P	P25 - P26 - Piezometri nuova realizzazione
E1	E1: punto di emissione in atmosfera di tipo convogliato autorizzato
E2	E2: punto di emissione in atmosfera di tipo convogliato da autorizzare
SF	Scarico Finale acque reflue da trattamento chimico-fisico e biologico dei rifiuti liquidi non pericolosi
SFI	Scarico Finale acque di prima pioggia
SFII	Scarico Finale acque di seconda pioggia
SU1	Scarico acque reflue domestiche dal blocco uffici B in pubblica fognatura
SU2	Scarico acque reflue domestiche dal blocco uffici A mediante sub-irrigazione
S1	Origine della sorgente sonora proveniente dall'impianto di trattamento
S2	Origine della sorgente sonora proveniente dalla pressa rifiuti speciali non pericolosi
S3	Origine della sorgente sonora proveniente dalla pressa rifiuti speciali pericolosi
S4	Origine della sorgente sonora proveniente dal rilancio delle acque reflue domestiche dal blocco uffici B
S5	Origine della sorgente sonora proveniente dall'impianto di trattamento chimico fisico e biologico dei rifiuti liquidi

LEGENDA AREE DELL'IMPIANTO E DI STOCCAGGIO E LAVORAZIONE RIFIUTI

ZONA	DESTINAZIONE	SUPERFICIE [m^2]
A	Zona R13 rifiuti speciali non pericolosi	720
B	Zona D15 rifiuti speciali non pericolosi	380
C	Zona R13-R12 rifiuti speciali pericolosi zona esclusiva per batterie al piombo	165
D	Zona dedicata ai rifiuti speciali non pericolosi	2400
D_1	Zona R12 rifiuti speciali non pericolosi	645
E	Zona parco serbatoi rifiuti liquidi speciali pericolosi	50
F	Zona deposito rifiuti autoprodotti	300
G	Zona operazioni D13, D14, D15 rifiuti pericolosi	200
G_1	Zona miscelazione di rifiuti pericolosi in deroga all'art. 187 del D.Lgs 152/06	85
H	Zona R3 produzione CSS	1120
H1	Zona dedicata al carico del CSS	80
I	Zona operazioni D14 speciali non pericolosi	105
L	Zona deposito materie prime secondarie	160
L1	Zona deposito materie prime secondarie	225
M	Zona R13 e D15 rifiuti liquidi pericolosi	70
M_1	Zona R13 e D15 rifiuti liquidi non pericolosi	40
N	Zona operazioni R4 speciali non pericolosi	170
N1	Zona operazioni R3 speciali non pericolosi	105
O	Zona operazioni R3 speciali non pericolosi	175
P	Zona verifica analitica	35
Q	Zona operazioni D13 speciali non pericolosi	135
S	Zona operazioni R13 e D15 rifiuti speciali pericolosi	230
T	Zona impianto trattamento acque di prima pioggia e accumulo antincendio	295
T	Area adibita a parcheggio	600
U	Cabine enel e G.E.	85
V	Zona selezione multi-materiale	430
W	Zona dedicata al trattamento dei rifiuti speciali non pericolosi	1800
X	Zona impianto di trattamento rifiuti speciali liquidi per operazioni D8 e D9	465
Y	Zona R13 rifiuti liquidi speciali non pericolosi	360
J	Zona R13 rifiuti liquidi speciali non pericolosi	170
Z	Zona R12-R13 - vetro	350
Z1	Zona R12-R13 - legno	450
	ZONA RIFIUTI SPECIALI PERICOLOSI	
	ZONA RIFIUTI SPECIALI NON PERICOLOSI	
	Area di carico binci sotto portale KOPRON	

PARTICOLARI DELLE EMISSIONI IN ATMOSFERA

Prospetto capannone 4
scala 1:200

Prospetto capannone 8
scala 1:200

PARTICOLARE IMPIANTO TRATTAMENTO ACQUE DI PRIMA PIOGGIA

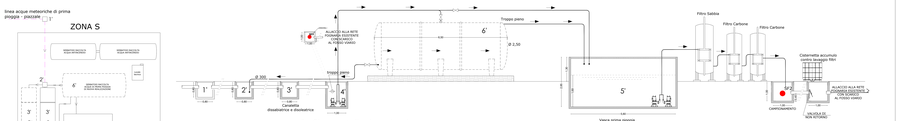

Profilo acque di prima pioggia
1:50

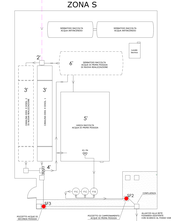

Pianta
1:100

LEGENDA profilo idraulico

	SIGL.	DESCRIZIONE
	1'	POZZETTO ARRIVO ACQUE DI PRAZZALE
	2'	POZZETTO PARTITORE
	3'	CANALETTA DISSABBIAZIONE DISOLEATURA
	4'	POZZETTO ACCUMULO E TOLLERAMENTO
	5'	VASCA RACCOLTA ACQUE DI PRIMA PIOGGIA
	6'	SEMBRATOIO RACCOLTA ACQUE DI PRIMA PIOGGIA
	1''	POZZETTO ARRIVO ACQUE DI PRIMA PIOGGIA
	2''	POZZETTO ACQUE DI SECONDA PIOGGIA

Particolare ZONA A - sezioni
1:100

Particolare - ZONA E
1:100

PARTICOLARI STOCCAGGIO RIFIUTI

Particolare ZONA J
1:100

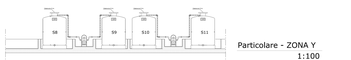

Particolare - ZONA Y
1:100

Particolare - ZONA Z
1:100