

COMUNE DI VITERBO

ISTANZA DI VERIFICA DI ASSOGGETTABILITA'  
ALLA V.I.A. AI SENSI DELL'ART. 20 DEL D.LGS.  
N. 152/2006 E SS.MM.II.

|              |                           |
|--------------|---------------------------|
| PROGETTISTA: | Ing. Fabrizio Purchiaroni |
|--------------|---------------------------|

[illegible]




|   |  |
|---|--|
|  | <p>PUNTI DI EMISSIONE IN ATMOSFERA CONVOGLIATI<br/>(Aut. n. 41/09/1.A. del 03/12/09 Amm. Provinciale di Viterbo)</p> |
|  | <p>BARRIERA ARBOREA ESISTENTE</p>  |
|  | <p>BARRIERA ARBOREA DA REALIZZARE</p>  |



Diagram illustrating the layout of the waste management facility, showing various buildings and infrastructure. Key areas and structures include:

- ZONA TRATTAMENTO ACQUE** (Water Treatment Zone) with associated **IMPIANTO CHIMICO FISICO** and **IMPIANTO DI PRIMA PIOGGIA**.
- IMPIANTO BIOLOGICO AD OSSIDAZIONE TOTALE** and **POZZETTO FISCALE**.
- AL CORPO IDRICO RICEUTORE** (Water Receiving Body).
- DISPERSIONE NATURALE SUL TERRENO** (Natural Dispersion on the Ground).
- BY-PASS** and **VASCA DI ACCUMULO** (Accumulation Tank).
- AUTODEMOLIZIONE** (Self-Demolition) areas, including **ALTO COMUNE DI VITERBO** (Alto Comune di Viterbo).
- MULINO A MARTELLI** (Hammer Mill) and **CESIOIA SQUALO** (Shark Jaw).
- CISTERNE ANTINCENDIO** (Firefighting Tanks) and **DEPOSITO ATTREZZI** (Equipment Storage).
- STOCAGGIO BATTERIE GLI FILTRI** (Storage of Batteries and Filters).
- CAPANNONE** (Warehouse).
- GRIGLIA DI RACCOLTA** (Collection Grid).
- LOCALI POMPE GRUPPO DI PRESSURIZZAZIONE ANTINCENDIO** (Firefighting Pumping Station).
- CISTERNA ACCUMULO ANTINCENDIO** (Firefighting Accumulation Tank).
- CANCELLO INGRESSO/USCITA** (Entrance/Exit Gate).
- UFFICIO PESA** (Weighing Office) and **PESA** (Weighing).
- DEPOSITO BOMBOLE** (Gas Cylinder Storage).
- AREA RECUPERO IN PROCEDURA SEMPLIFICATA** (Simplified Recovery Area).
- AREA RECUPERO IN PROCEDURA ORDINARIA PER GLI INGOMBRANTI** (Ordinary Recovery Area for Bulk Waste).
- BARRIERA ALBOREA** (Tree Barrier) and **BARRIERA ARBOREA DA REALIZZARE** (To be realized tree barrier).
- RECINZIONE** (Fencing).
- STRADA PROVINCIALE 11** and **DIR. 55 UMBRO LAZIALE 675**.
- DIR. VETRALLA** (Directional sign).
- North Arrow** indicating orientation.