REGIONE LAZIO

DIREZIONE REGIONALE TERRITORIO, URBANISTICA, MOBILITÀ E RIFIUTI
Area Pianificazione Paesistica e Territoriale

SCHEMA VIGENTE PTPR

PIANO TERRITORIALE PAESAGGISTICO REGIONALE

Tavola E - Valorizzazione del paesaggio
Ambiti prioritari

art. 135, 143 e 156 D.Lgs. 42/04
art. 21, 22, 23 L.R. 24/98

scala 1:50.000

E
E2
Fg. 336
Fg. 337
Fg. 338

Accordo Ministero - Regione - DIPSA
sottoscritto il 09/02/99 - DGR n° 5814 del 09/11/99
Protocollo d'intesa MIBACT - Regione sottoscritto il 11/12/2013

Assessorato Politiche del territorio, Mobilità, Rifiuti

PTPR **edizione Dicembre 2015**

Programmi di intervento per il paesaggio costiero marino, lacuale e fluviale (Art. 56 NTA)

- Ambiti prioritari per la realizzazione di Programmi di Intervento per il paesaggio costiero marino, lacuale e fluviale
- CM n — Perimetro e numero degli ambiti prioritari per la realizzazione dei Programmi di intervento per il paesaggio costiero marino

Programmi di intervento per le visuali e i luoghi panoramici (Art. 56 NTA)

- Percorsi panoramici
- Punti di vista panoramici
- Filari alberature
- Ambiti prioritari dei Programmi di intervento per le visuali e i luoghi panoramici

Programmi di intervento per il paesaggio agrario (Art. 57 NTA)

Paesaggio agrario di valore

- Paesaggio agrario di valore soggetto a vincolo paesaggistico
- Sistema agrario a carattere permanente
- Aree con fenomeni di frazionamenti fondiari e processi insediativi diffusi, discariche, depositi, cave
- Borghi identitari dell'architettura rurale
- Beni singoli identitari dell'architettura rurale con relativa fascia di rispetto di 50 metri
- AV n — Perimetro e numero degli ambiti prioritari dei Programmi di intervento per il paesaggio agrario di valore

Paesaggio agrario di prossimità agli insediamenti a carattere urbano

- Paesaggio agrario di prossimità agli insediamenti a carattere urbano
- AC n — Perimetro e numero degli ambiti prioritari dei Programmi di intervento per il paesaggio agrario di prossimità agli insediamenti a carattere urbano

Parchi archeologici e culturali (Art. 58 NTA)

- Paesaggio dei Centri e Nuclei Storici con relativa fascia di rispetto di 150 metri
- Parchi, ville e giardini storici
- Beni della lista del patrimonio mondiale dell'UNESCO
- Attrattori culturali principali
- Siti culturali di interesse regionale
- Musei
- Itinerari e punti culturali - Via Francigena, via di S. Benedetto e via di S. Francesco
- Itinerari storici
- AR n — Perimetro e numero degli ambiti prioritari dei Parchi archeologici e culturali

Aree urbanizzate soggette a vincolo paesaggistico

- Paesaggio degli Insediamenti Urbani
- Paesaggio degli Insediamenti in Evoluzione
- Reti Infrastrutture e Servizi
- Aree urbanizzate soggette a vincolo paesaggistico nelle quali possono essere attivati Piani attuativi a valenza paesaggistica (art. 59 NTA) e per Varianti speciali per il recupero dei nuclei abusivi in ambito paesaggistico (art. 60 NTA)

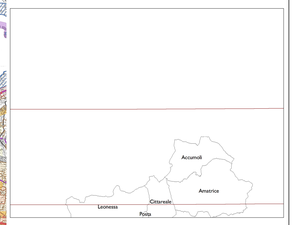

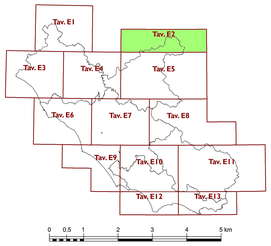
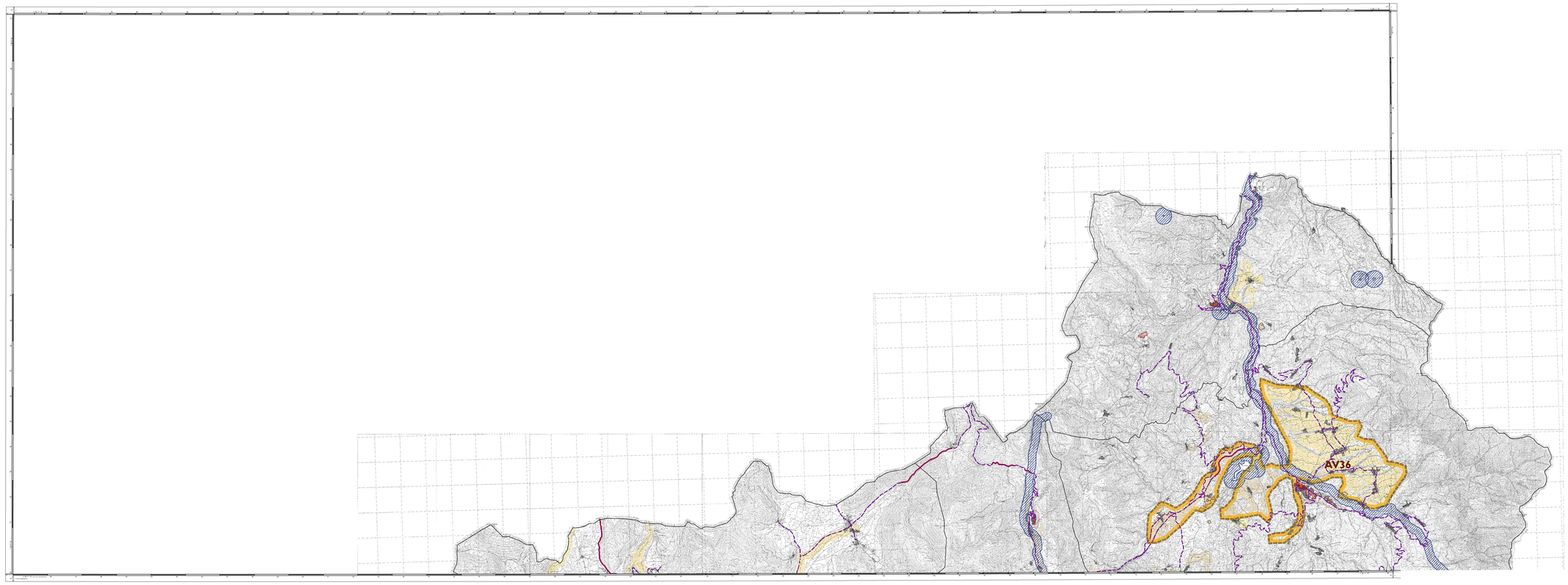
Elaborazione a cura della Direzione Regionale Territorio e Urbanistica
Area Pianificazione Paesistica e Territoriale
Gruppo di lavoro per per la redazione e la progettazione del PTPR
DD.GG.RR. del 12.10.1999 n. 5109 e del 16.11.1999 n. 5515