ALLEGATO I3
RECEPIMENTO PROPOSTE COMUNALI DI MODIFICA DEI PTP

Accolte, parzialmente accolte e relative prescrizioni

SCHEDE PROVINCIA DI RIETI

Accordo Regione Lazio - Ministero per i Beni e le Attività Culturali e per il Turismo
articolo 143, comma 2, D.Lgs 42/2004

Assessorato alle Politiche, Urbanistica, Ciclo dei Rifiuti e Impianti di trattamento, Smaltimento e Recupero

DIREZIONE REGIONALE PER LE POLITICHE ABITATIVE E LA PIANIFICAZIONE TERRITORIALE PAESISTICA E URBANISTICA

DIREZIONE GENERALE ARCHEOLOGIA, BELLE ARTI E PAESAGGIO

Ministero dei beni e delle attività culturali e del turismo

REGIONE LAZIO

Proposte art.23 co. 1 L.R. 24/98 Adeguamento Tav. "A" PTPR

Provincia di Rieti

Comune

di

Accumoli

Provincia **RI**

Comune **ACCUMOLI**

Cod. **057001_P02a**

Numero proposta **2,01**

Proposta *Fare salva la destinazione di zona F/3 di PRG adottato per il laghetto sportivo.-*

Cod. Parere **057001_P02a**

Esito Accolta

Parere secondo quanto precisato nel punto 3b dei criteri delle valutazioni dei contributi dei comuni.

Prescrizione

Comune :	Provincia:	P.T.P. :	Proposta numero:
Accumoli	**Rieti**	**5**	**057001_P02c** **057001_P02d** **057001_P02e** **057001_P02q**

CTR :	SCALA :
337080	**10000**

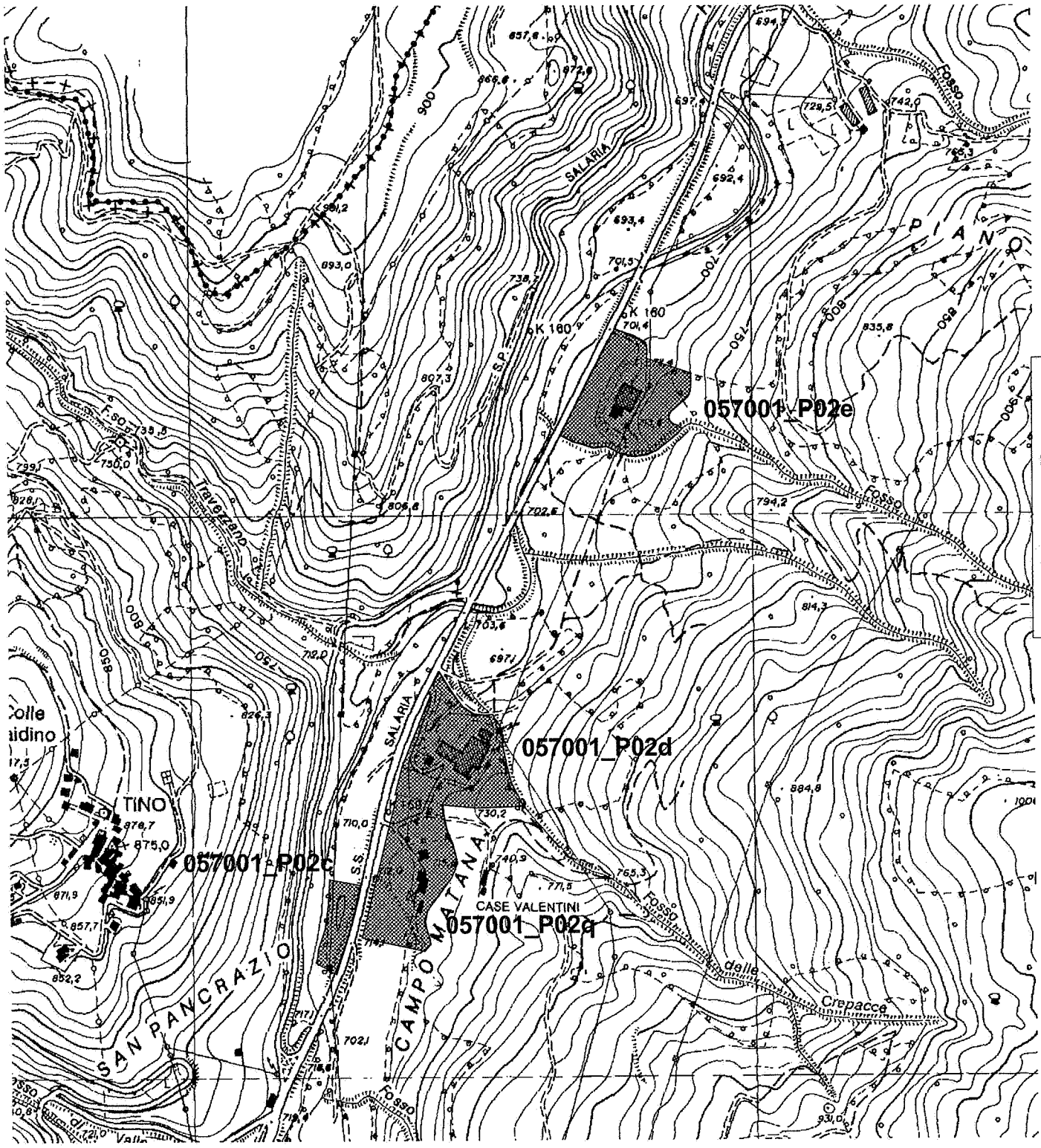

Legenda:

Accolta / Accolta parzialmente

Respinta

●●●● Limite Comunale

00011

Note : _____

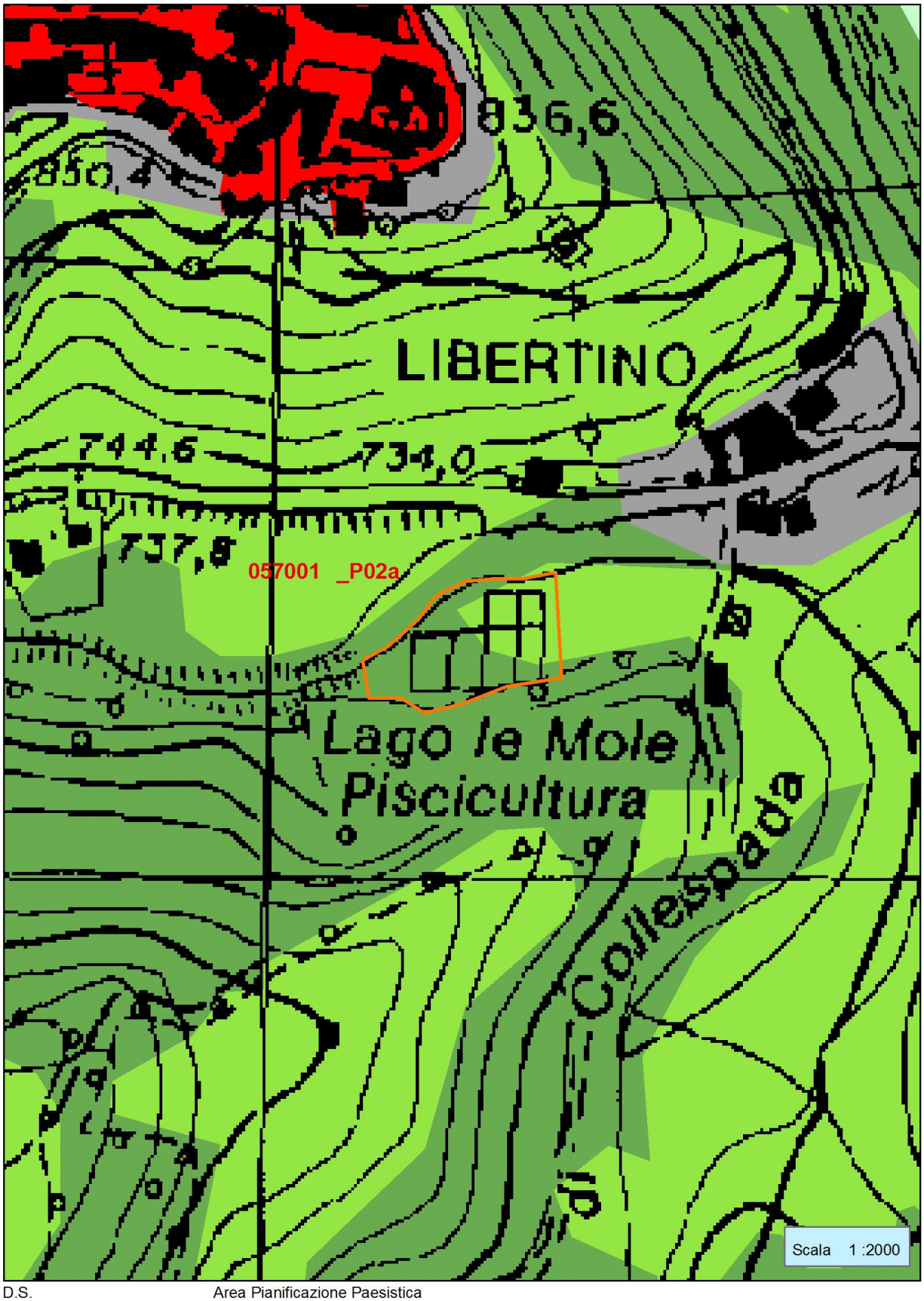

Cod. Parere 057001_P02a

Comune ACCUMOLI

Provincia RI

D.S. Area Pianificazione Paesistica

Provincia **RI**

Comune **ACCUMOLI**

Cod. **057001_P02b**

Numero proposta **2,02**

Proposta *Fare salva la proposta di PRG adottato all'interno della fascia di rispetto del Fiume Tronto e situata all'interno del Parco Nazionale del Gran Sasso e dei Monti della Laga - loc. Fonte del Campo.-*

Cod. Parere **057001_P02b**

Esito Accolta

Parere oltre la fascia di rispetto di 50 mt secondo quanto precisato nel punto 3b dei criteri delle valutazioni dei contributi dei comuni.

Prescrizione

Comune :	Provincia:	P.T.P. :	Proposta numero:
Accumoli	**Rieti**	**5**	**057001_P02a** **057001_P02b** **057001_P02o**

CTR :	SCALA :
337080 - 337120	**10000**

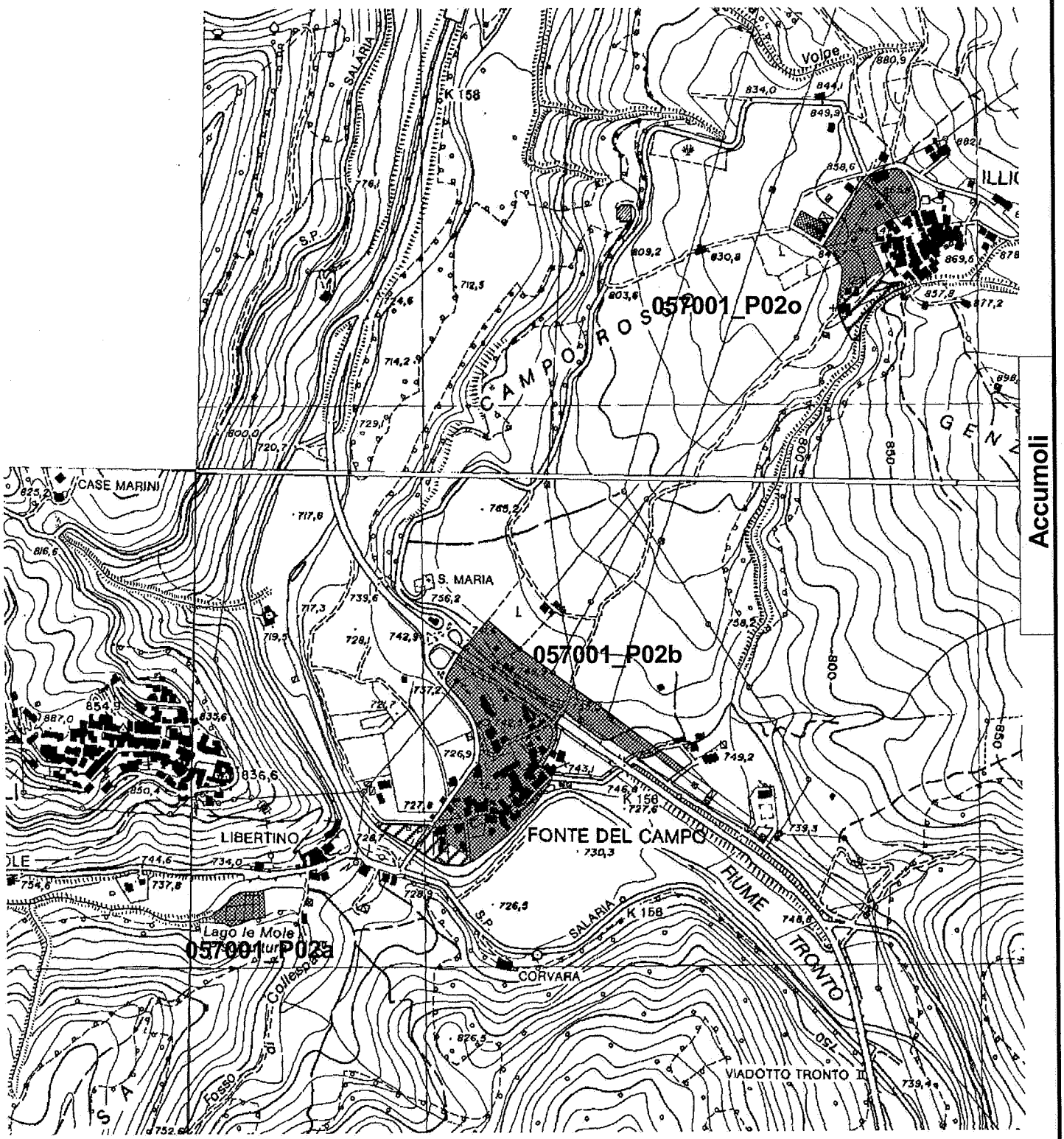

Legenda:

Accolta / Accolta parzialmente

Respinta

●●●● Limite Comunale

000106

Note : _____

Cod. Parere 057001_P02b

Comune ACCUMOLI

Provincia RI

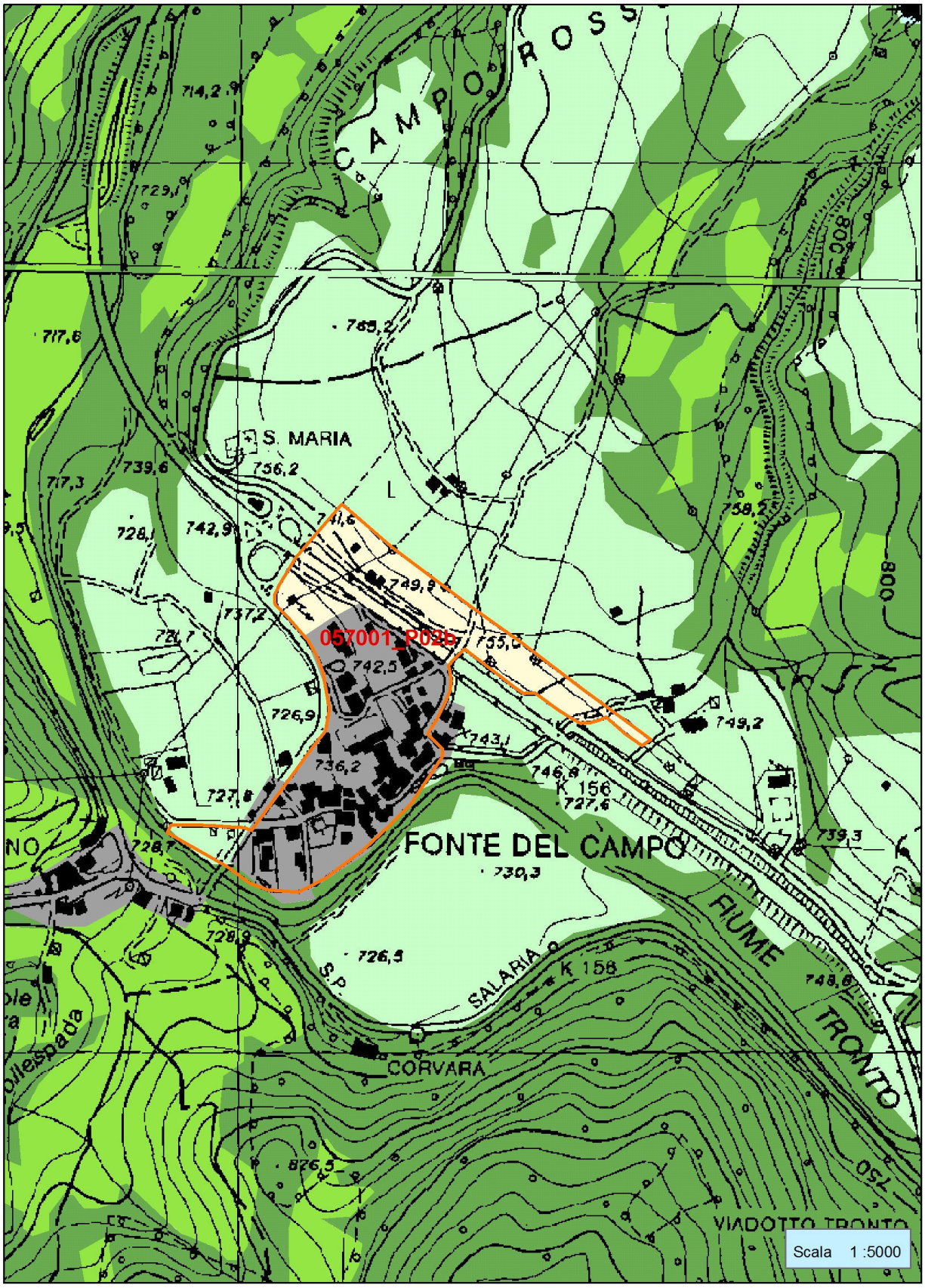

A.P. Area Pianificazione Paesistica

Provincia **RI**

Comune **ACCUMOLI**

Cod. **057001_P02c**

Numero proposta **2,03**

Proposta *Fare salva l' indicazione del PRG adottato relativa alla zona F/3: laghetto sportivo; all'interno della fascia di rispetto del Fiume Tronto e situata all'interno del Parco Nazionale del Gran Sasso e dei Monti della Laga.-*

Cod. Parere **057001_P02c**

Esito Accolta

Parere secondo quanto precisato nel punto 3b dei criteri delle valutazioni dei contributi dei comuni.

Prescrizione

Comune :	Provincia:	P.T.P. :	Proposta numero:
Accumoli	**Rieti**	**5**	**057001_P02c** **057001_P02d** **057001_P02e** **057001_P02q**

CTR :	SCALA :
337080	**10000**

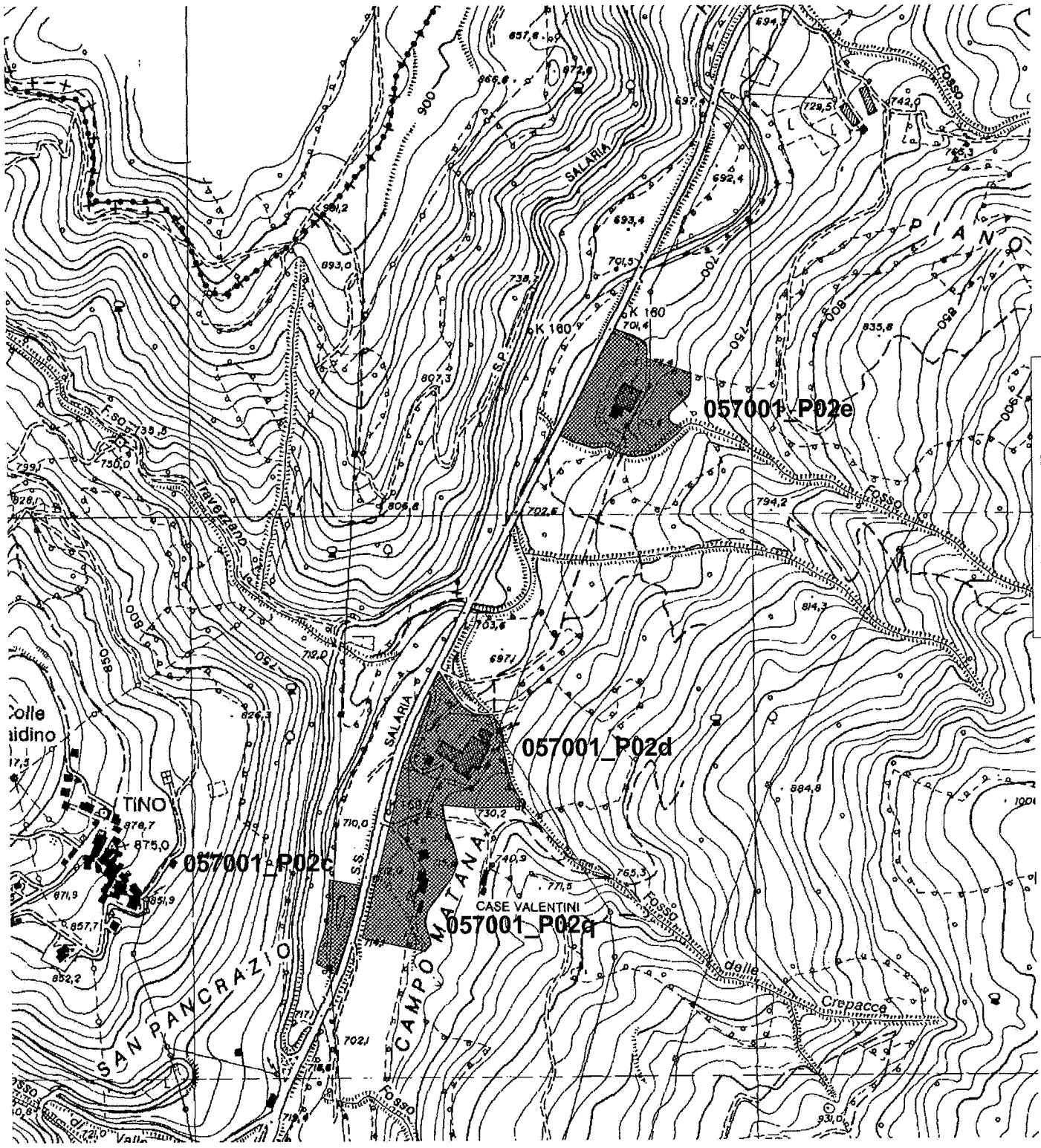

Legenda:

Accolta / Accolta parzialmente

Respinta

●●●● Limite Comunale

00011

Note : _____

Cod. Parere 057001_P02c

Comune ACCUMOLI

Provincia RI

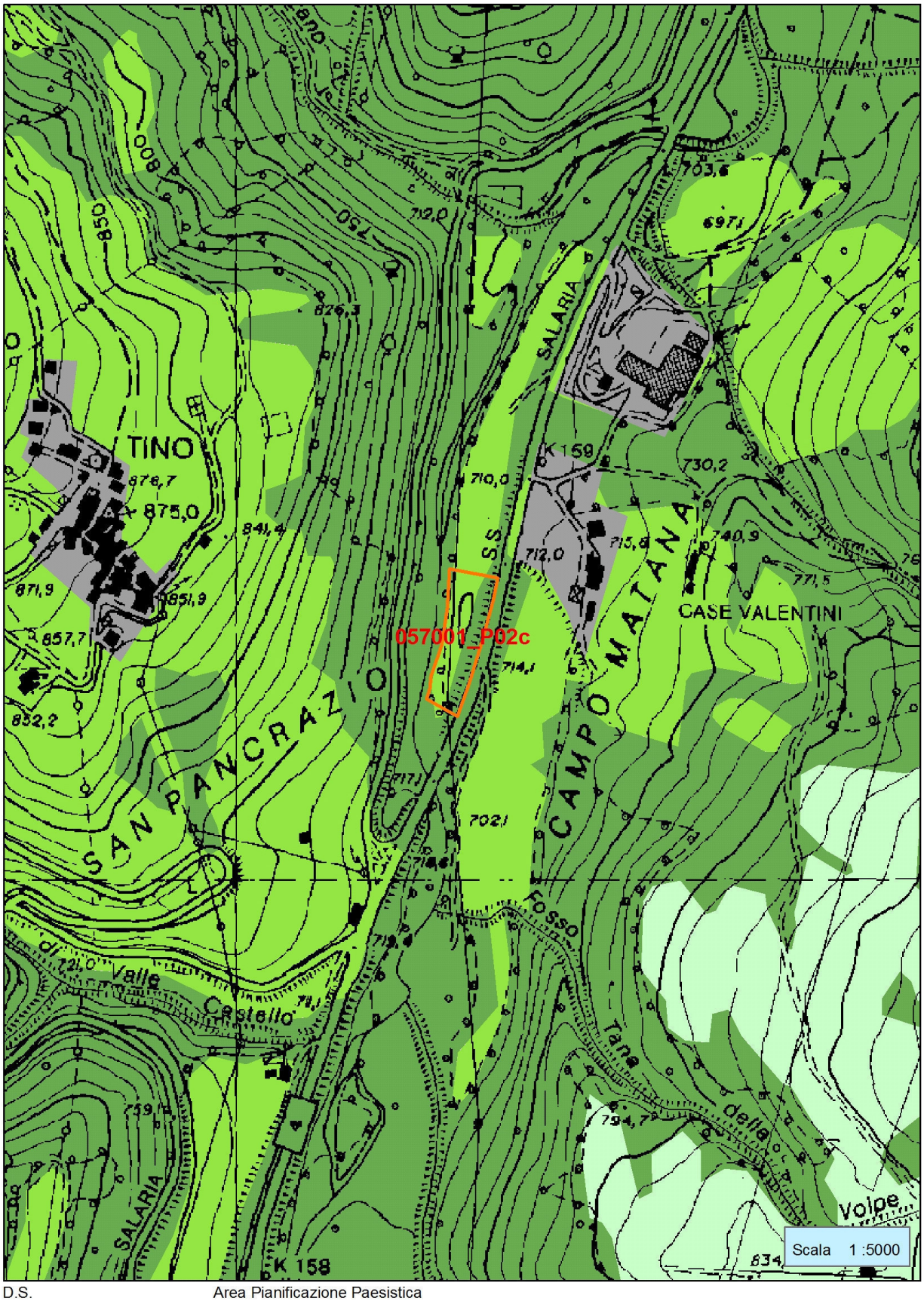

Provincia **RI**

Comune **ACCUMOLI**

Cod. **057001_P02d**

Numero proposta **2,04**

Proposta *Fare salva l' indicazione del PRG adottato relativa alla zona D/1: impianto produttivo SANO; all'interno della fascia di rispetto del Fiume Tronto e situata all'interno del Parco Nazionale del Gran Sasso e dei Monti della Laga.-*

Cod. Parere **057001_P02d**

Esito Accolta

Parere secondo quanto precisato nel punto 3b dei criteri delle valutazioni dei contributi dei comuni.

Prescrizione

Comune :	Provincia:	P.T.P. :	Proposta numero:
Accumoli	**Rieti**	**5**	**057001_P02c** **057001_P02d** **057001_P02e** **057001_P02q**

CTR :	SCALA :
337080	**10000**

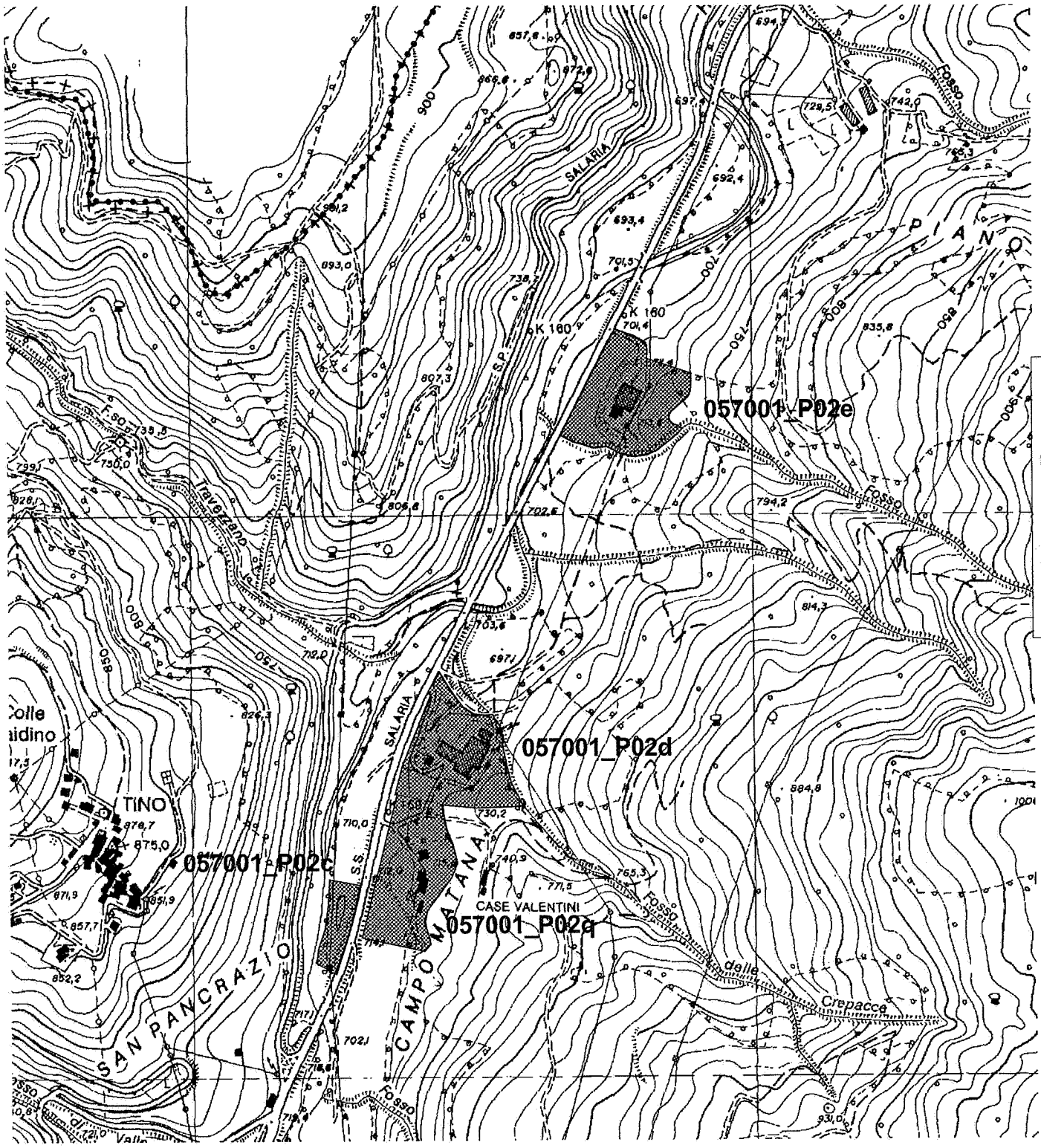

Legenda:

Accolta / Accolta parzialmente

Respinta

●●●● Limite Comunale

00011

Note : _____

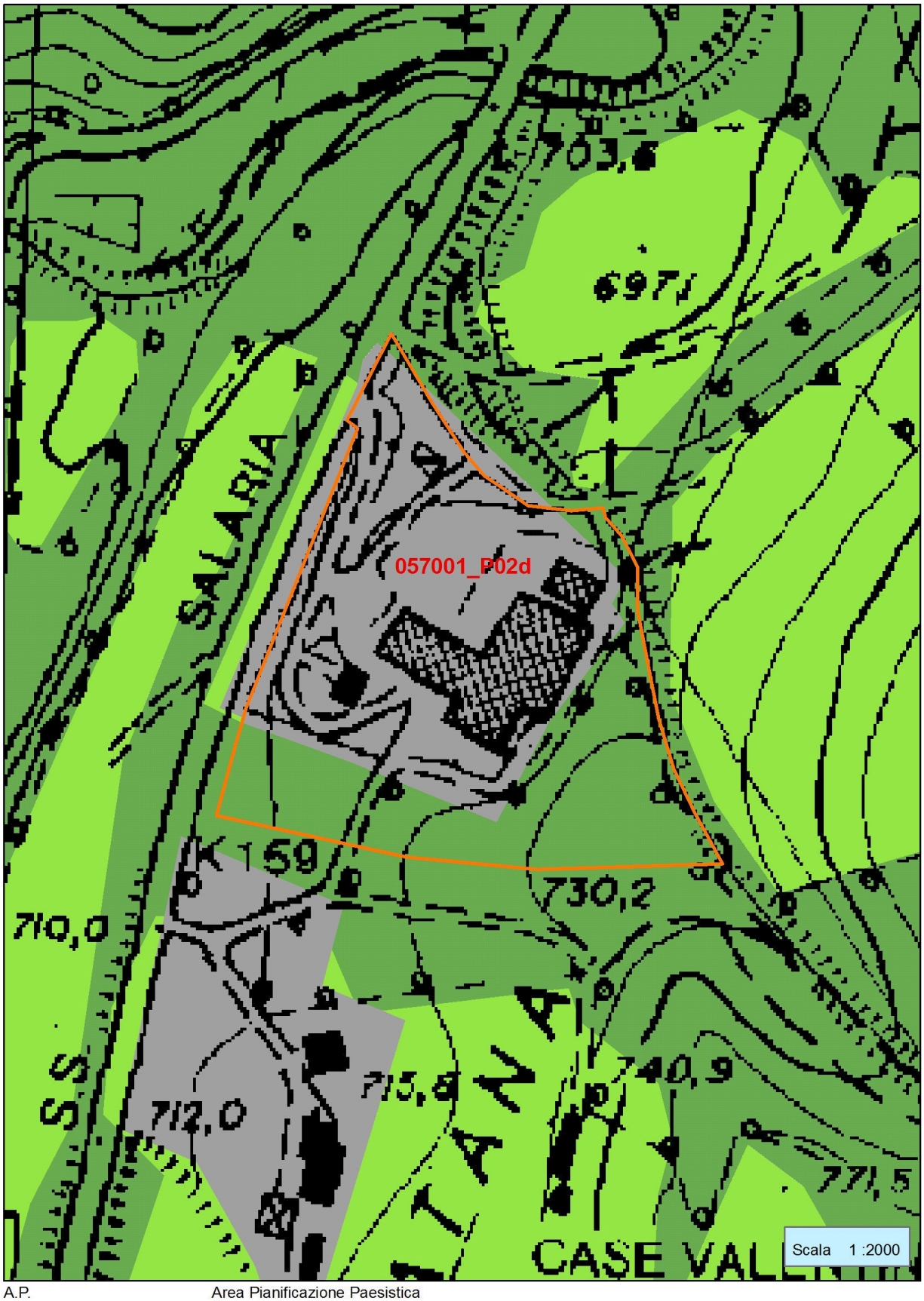

Cod. Parere 057001_P02d

Comune ACCUMOLI

Provincia RI

A.P. Area Pianificazione Paesistica

Provincia **RI**

Comune **ACCUMOLI**

Cod. **057001_P02e**

Numero proposta **2,05**

Proposta *Richiesta di ampliamento dell'area di proprietà della Soc. Alma Frigo e conseguentemente la richiesta di riduzione della fascia di rispetto acque di 50 m. o consentire l'edificazione nella fascia tra i 50 m., ed i 150 m*

Cod. Parere **057001_P02e**

Esito Accolta

Parere secondo quanto precisato nel punto 3b dei criteri delle valutazioni dei contributi dei comuni.

Prescrizione

Comune :	Provincia:	P.T.P. :	Proposta numero:
Accumoli	**Rieti**	**5**	**057001_P02c** **057001_P02d** **057001_P02e** **057001_P02q**

CTR :	SCALA :
337080	**10000**

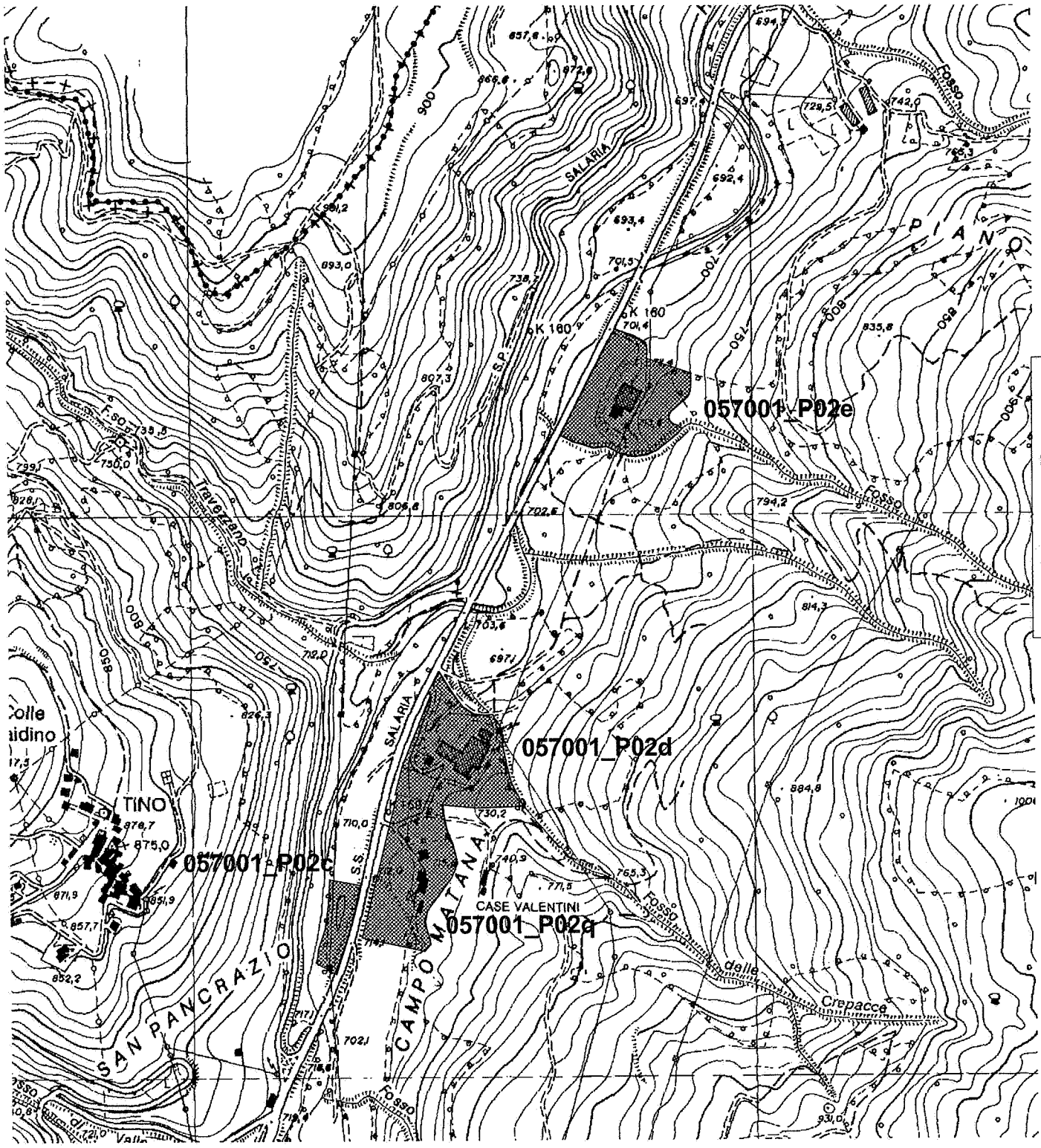

Legenda:

Accolta / Accolta parzialmente

Respinta

●●●● Limite Comunale

00011

Note : _____

Cod. Parere 057001_P02e

Comune ACCUMOLI

Provincia RI

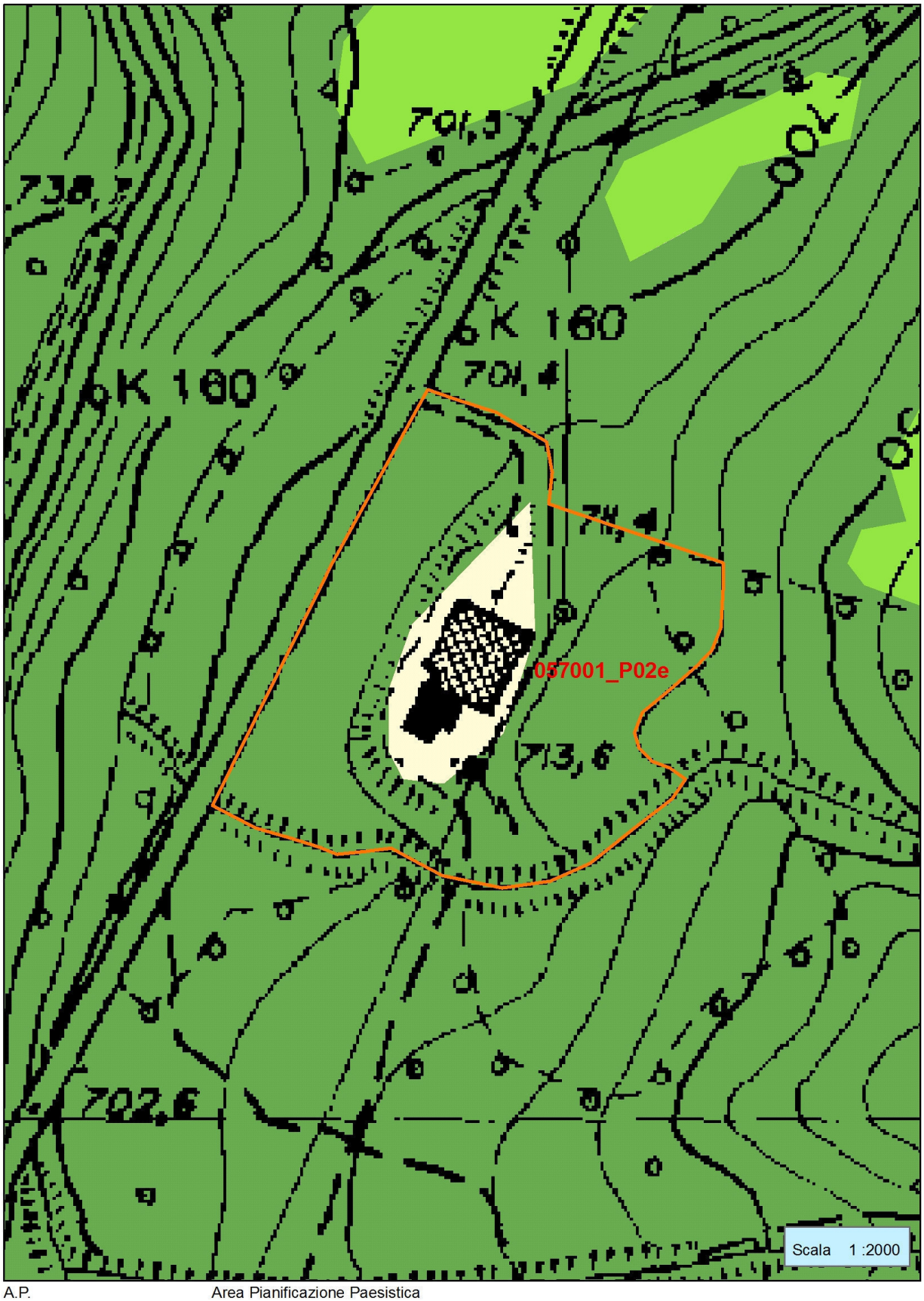

Provincia **RI**

Comune **ACCUMOLI**

Cod. **057001_P02f**

Numero proposta **2,06**

Proposta *Fare salva l' indicazione del PRG adottato relativa alla zona I/1 della zona alberghiera esistente LAGA TOURIST, situata altre 1,200 m. di altitudine e situata all'interno del Parco Nazionale del Gran Sasso e dei Monti della Laga.-*

Cod. Parere **057001_P02f**

Esito Accolta

Parere secondo quanto precisato nel punto 3b dei criteri delle valutazioni dei contributi dei comuni.

Prescrizione

Comune :	Provincia:	P.T.P. :	Proposta numero:
Accumoli	**Rieti**	**5**	**057001_P02f** **057001_P02g**

CTR :	SCALA :
337080	**10000**

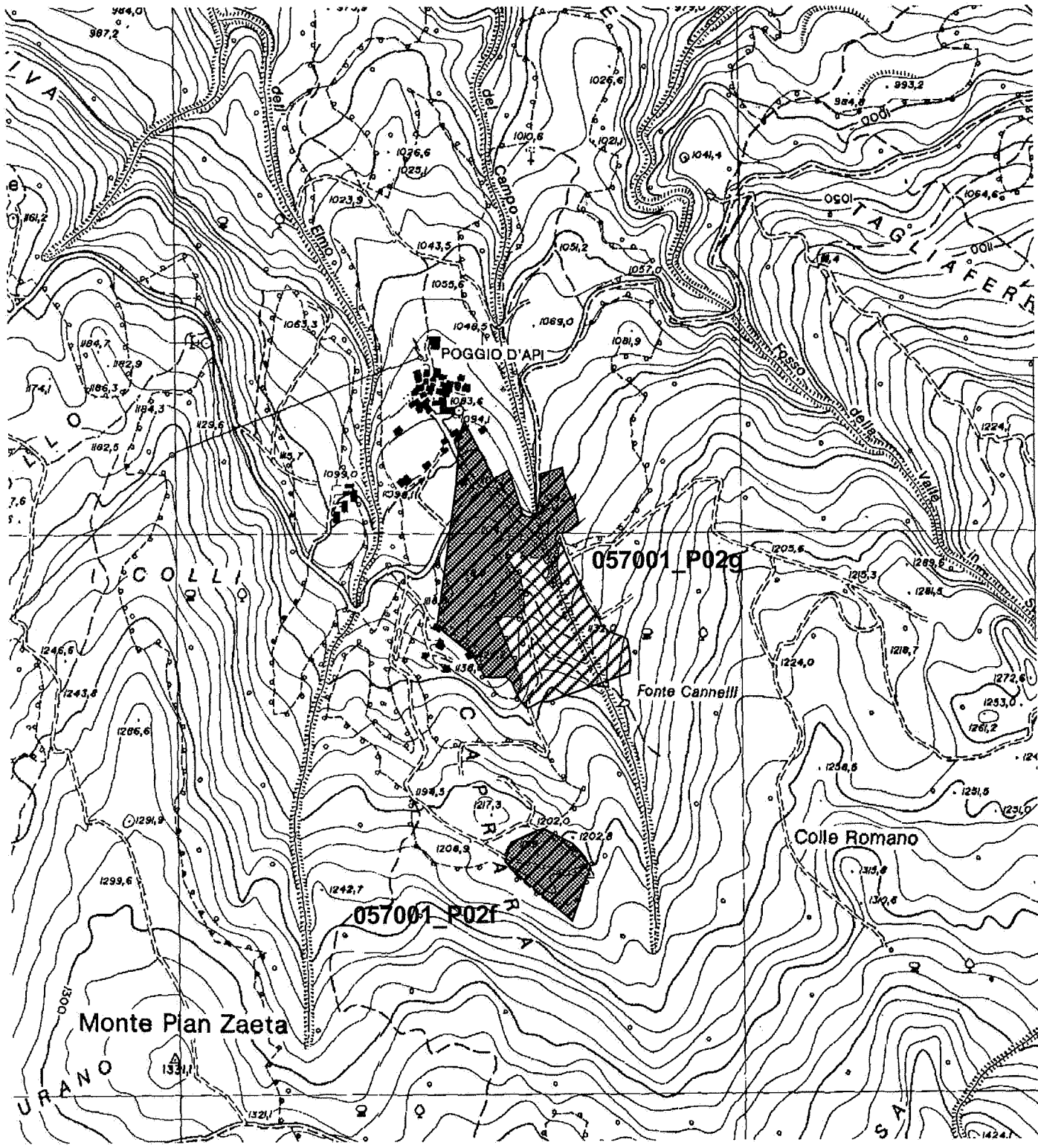

Legenda:

Accolta / Accolta parzialmente

Respinta

●●●● Limite Comunale

00009

Note : _____

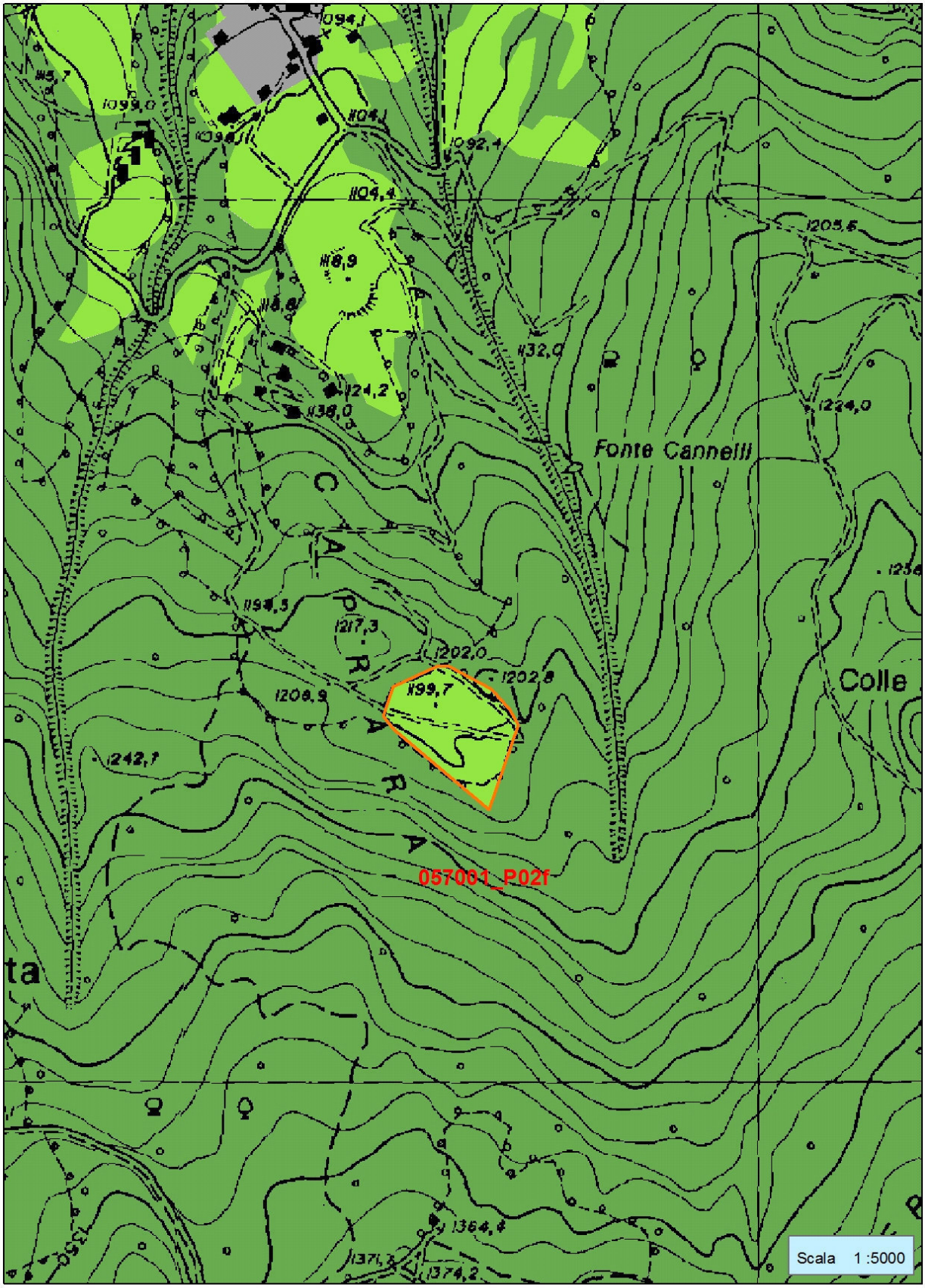

D.S. Area Pianificazione Paesistica

Cod. Parere 057001_P02f

Comune ACCUMOLI

Provincia RI

Provincia **RI**

Comune **ACCUMOLI**

Cod. **057001_P02g**

Numero proposta **2,07**

Proposta *Fare salva l' indicazione del PRG adottato relativa alla zona esterna della fascia di rispetto del Fosso dell'Elmo e situata all'interno del Parco Nazionale del Gran Sasso e dei Monti della Laga.-*

Cod. Parere **057001_P02g**

Esito Accolta

Parere secondo quanto precisato nel punto 3b dei criteri delle valutazioni dei contributi dei comuni.

Prescrizione

Comune :	Provincia:	P.T.P. :	Proposta numero:
Accumoli	**Rieti**	**5**	**057001_P02f** **057001_P02g**

CTR :	SCALA :
337080	**10000**

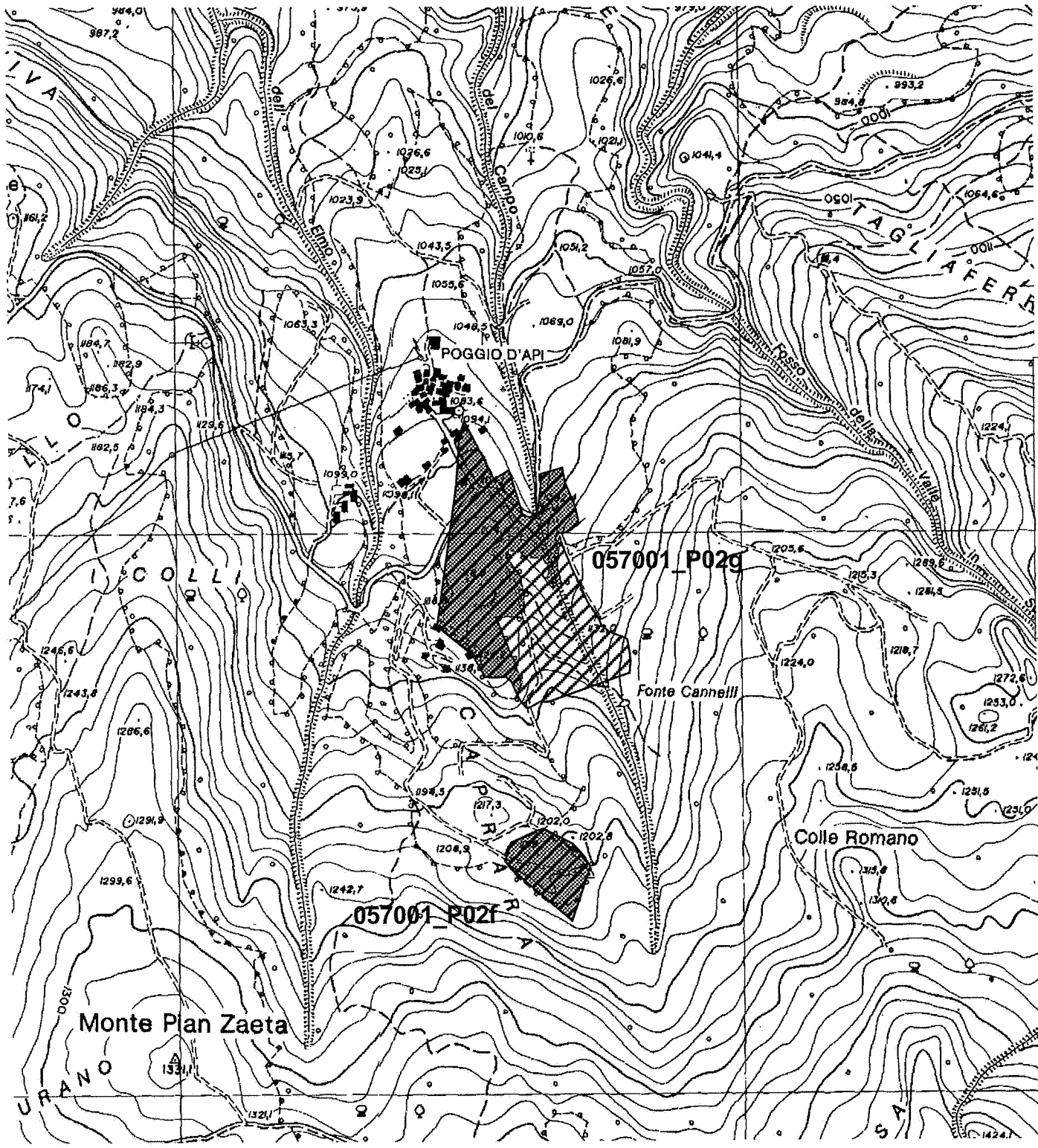

Legenda:

Accolta / Accolta parzialmente

Respinta

●●●● Limite Comunale

00009

Note : _____

Cod. Parere 057001_P02g

Comune ACCUMOLI

Provincia RI

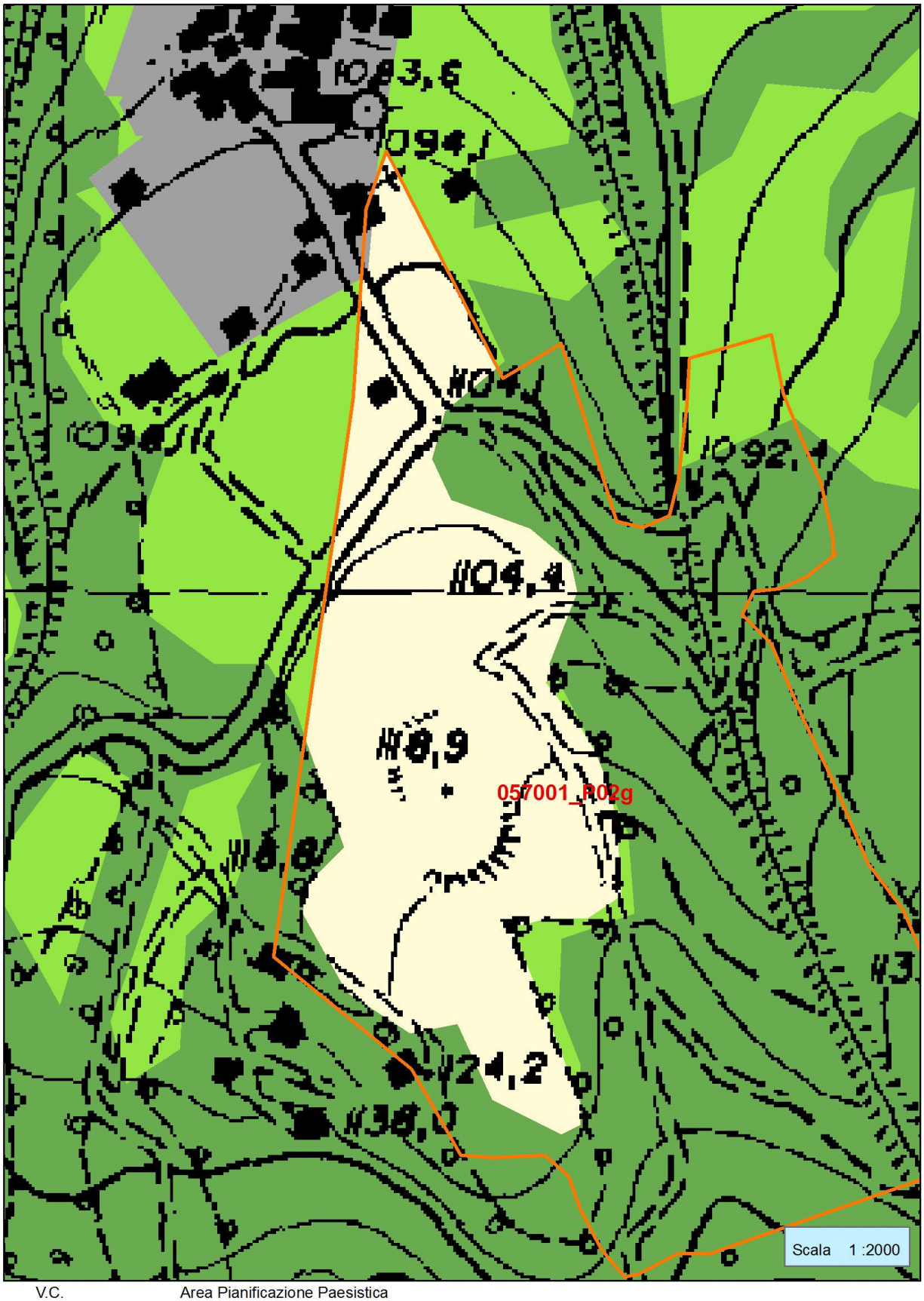

V.C. Area Pianificazione Paesistica

Provincia **RI**

Comune **ACCUMOLI**

Cod. **057001_P02h**

Numero proposta **2,08**

Proposta *Fare salva l' indicazione del PRG adottato relativa alla zona F/3 relativa al campo sportivo situata all'interno della fascia di rispetto del Fiume Tronto.-*

Cod. Parere **057001_P02h**

Esito Accolta

Parere secondo quanto precisato nel punto 3b dei criteri delle valutazioni dei contributi dei comuni.

Prescrizione

Comune :	Provincia:	P.T.P. :	Proposta numero:
Accumoli	**Rieti**	**5**	**057001_P02h** **057001_P02i** **057001_P02l** **057001_P02m** **057001_P02n** **057001_P02p**

CTR :	SCALA :
337080	**10000**

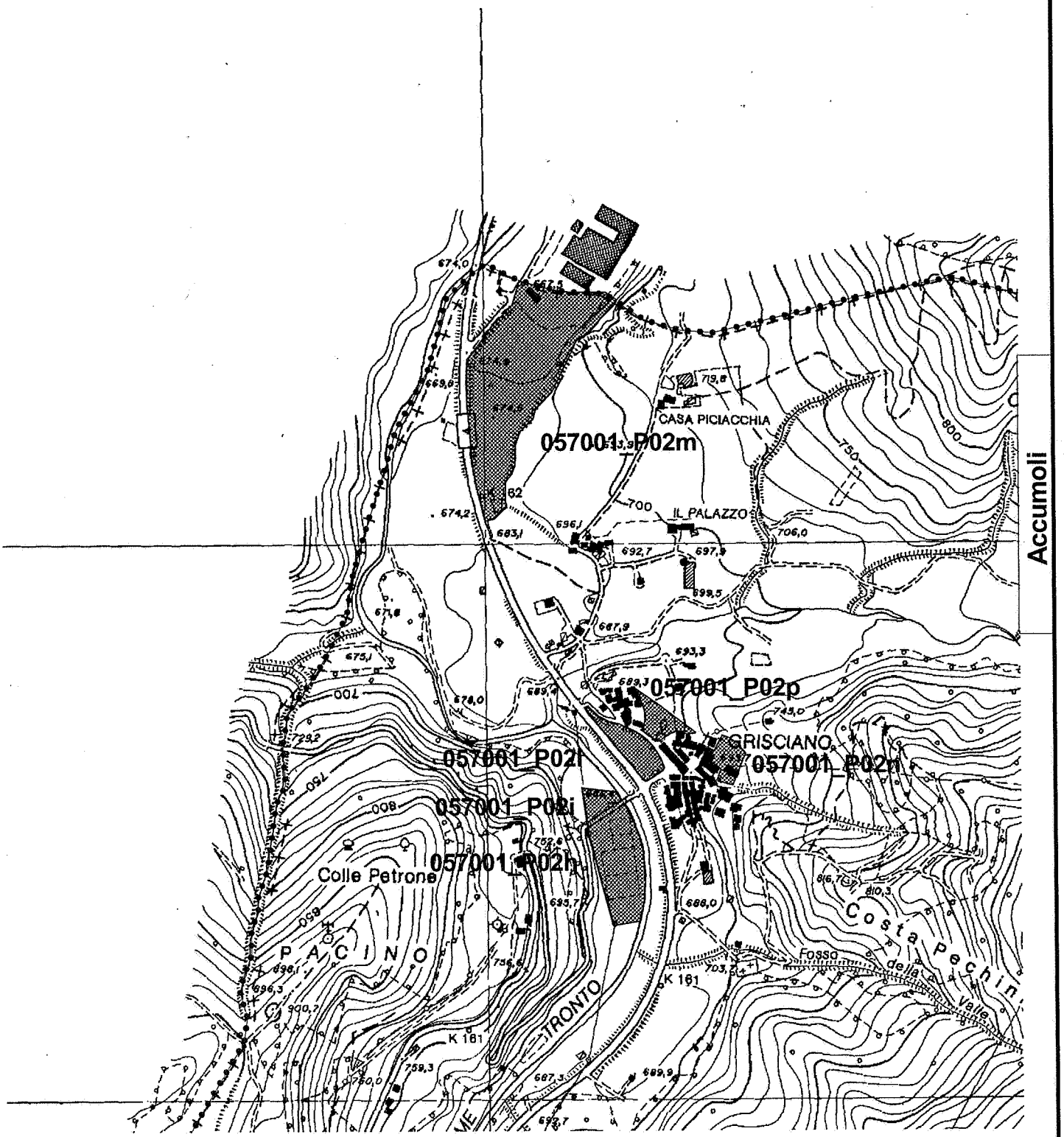

Legenda:

Accolta / Accolta parzialmente

Respinta

●●●● Limite Comunale

00012

Note : _____

Cod. Parere 057001_P02h

Comune ACCUMOLI

Provincia RI

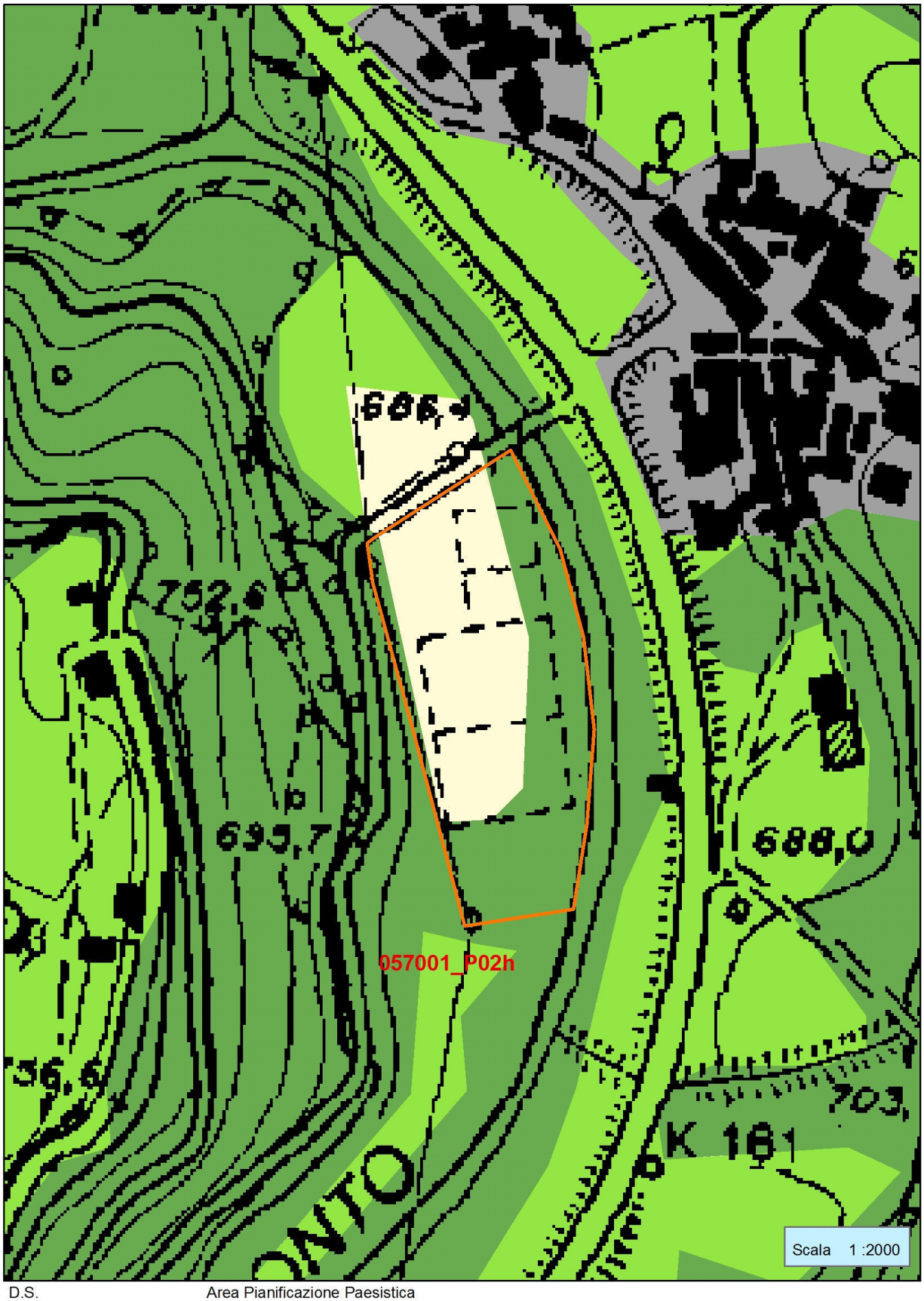

D.S. Area Pianificazione Paesistica

Provincia **RI**

Comune **ACCUMOLI**

Cod. **057001_P02i**

Numero proposta **2,09**

Proposta *Fare salva l' indicazione del PRG adottato relativa alla zona PK relativa , in loc. Grisciano, situata all'interno della fascia di rispetto del Fiume Tronto.-*

Cod. Parere **057001_P02i**

Esito Accolta

Parere secondo quanto precisato nel punto 3b dei criteri delle valutazioni dei contributi dei comuni.

Prescrizione

Comune :	Provincia:	P.T.P. :	Proposta numero:
Accumoli	**Rieti**	**5**	**057001_P02h** **057001_P02i** **057001_P02l** **057001_P02m** **057001_P02n** **057001_P02p**

CTR :	SCALA :
337080	**10000**

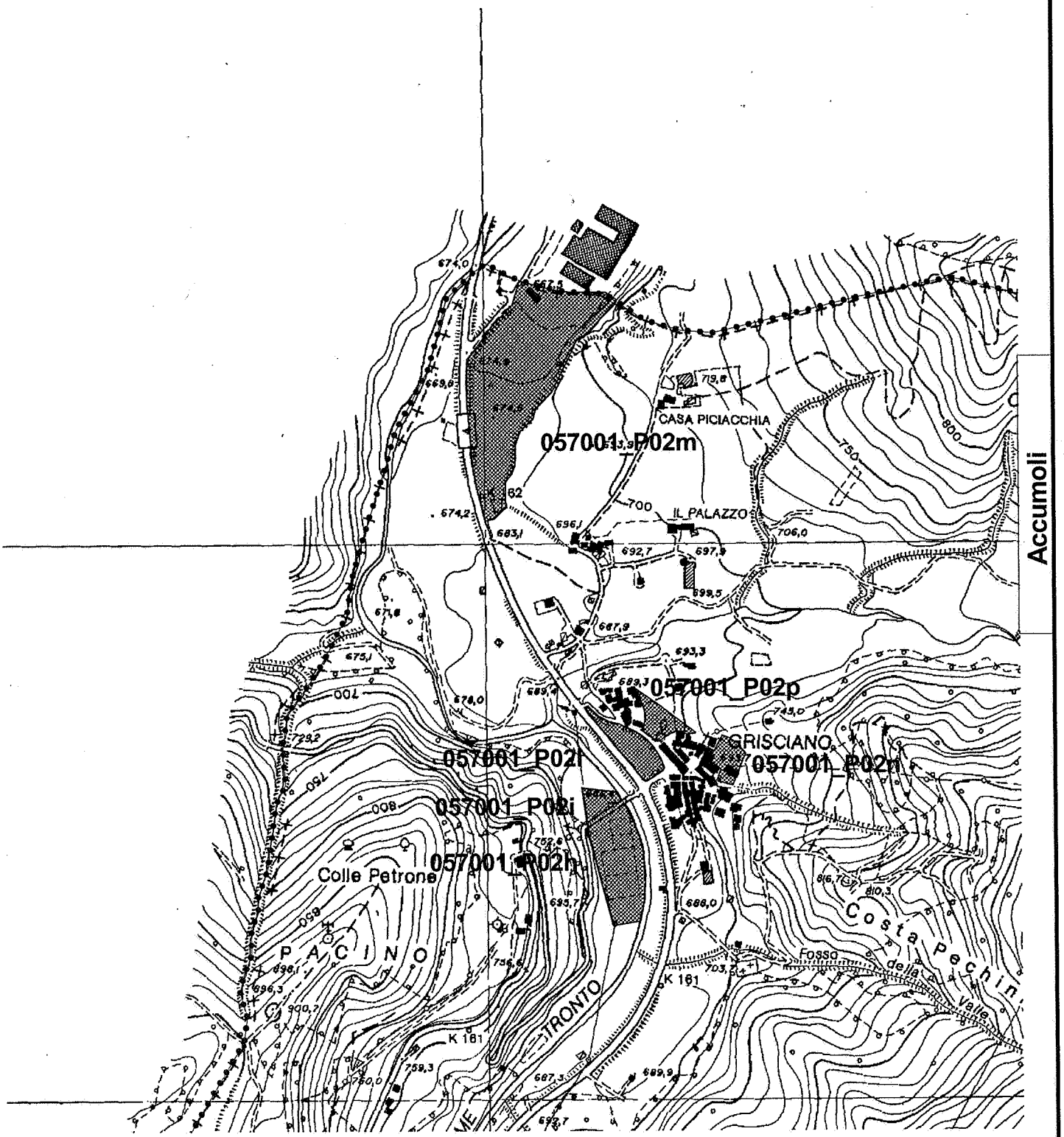

Legenda:

Accolta / Accolta parzialmente

Respinta

●●●● Limite Comunale

00012

Note : _____

Cod. Parere 057001_P02i

Comune ACCUMOLI

Provincia RI

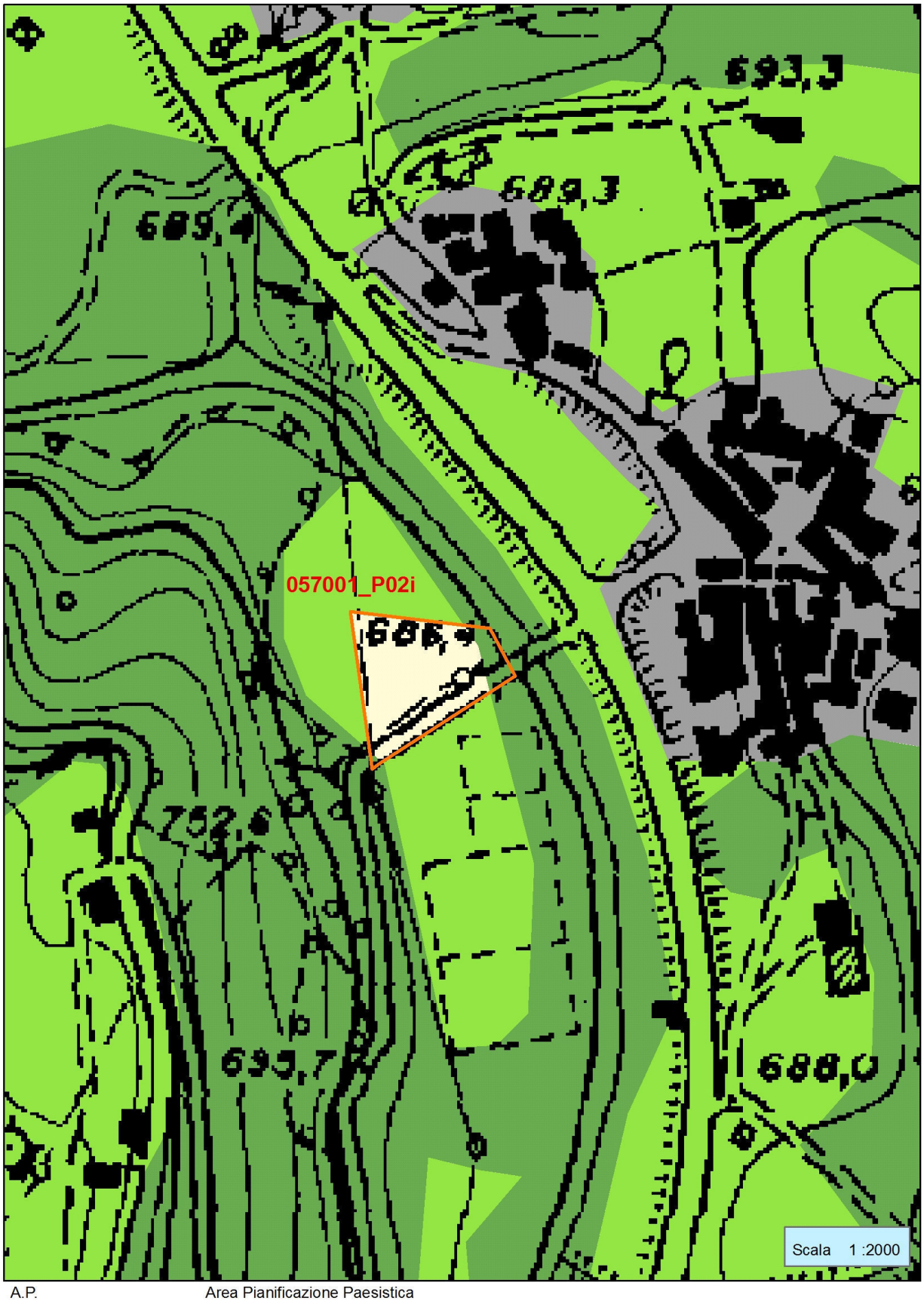

Provincia **RI**

Comune **ACCUMOLI**

Cod. **057001_P02I**

Numero proposta **2,11**

Proposta *L'Amministrazione chiede la trasformazione di parte della zona di PRG F/1 in zona commerciale o in alternativa la trasformazione di parte della zona di PRG F/1 in PK, situata all'interno della fascia di rispetto del Fiume Tronto e situata all'interno del Parco Nazionale del Gran Sasso e dei Monti della Laga.-*

Cod. Parere **057001_P02I**

Esito Accolta

Parere secondo quanto precisato nel punto 3b dei criteri delle valutazioni dei contributi dei comuni.

Prescrizione

Comune :	Provincia:	P.T.P. :	Proposta numero:
Accumoli	**Rieti**	**5**	**057001_P02h** **057001_P02i** **057001_P02l** **057001_P02m** **057001_P02n** **057001_P02p**

CTR :	SCALA :
337080	**10000**

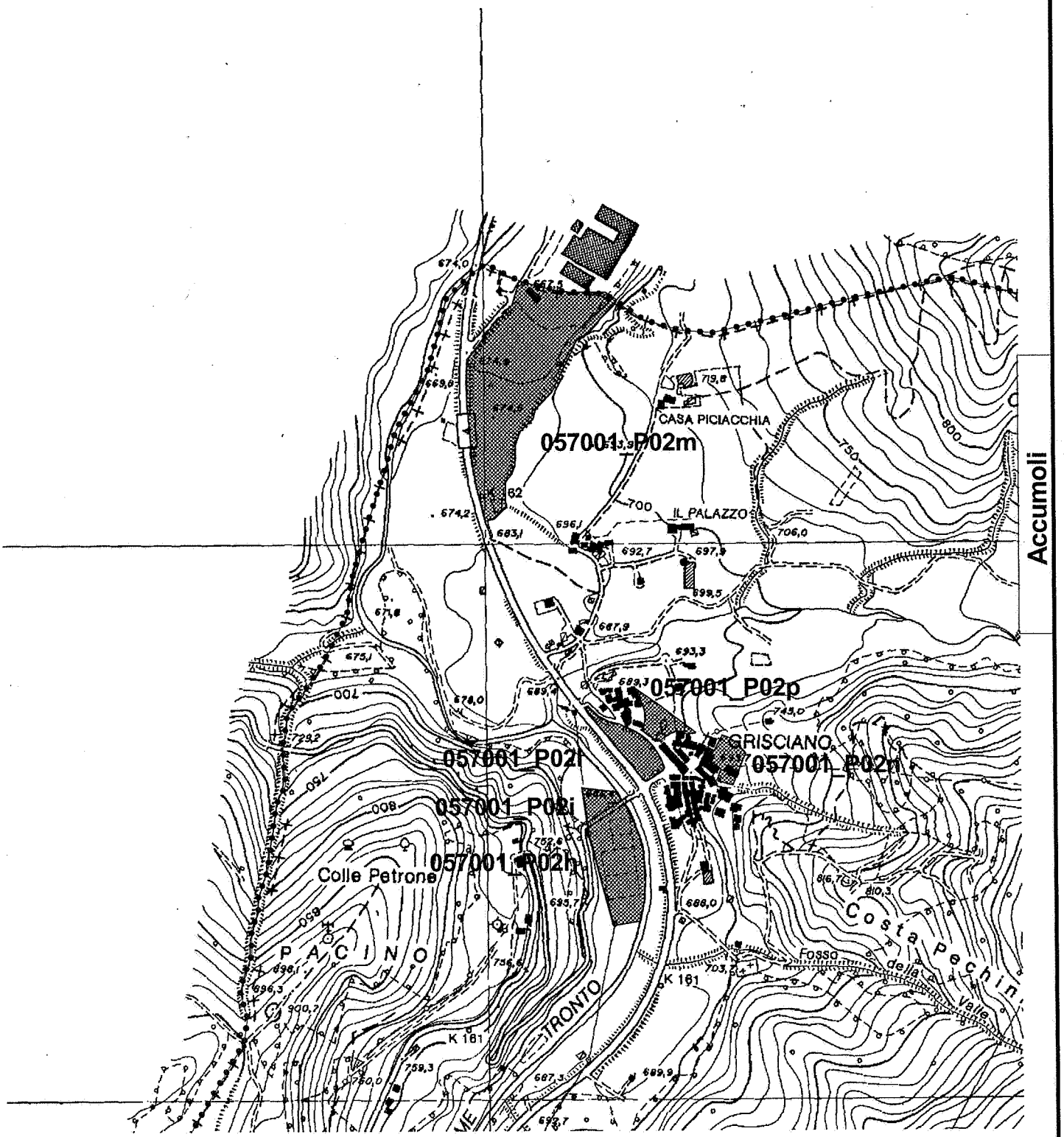

Legenda:

Accolta / Accolta parzialmente

Respinta

●●●● Limite Comunale

00012

Note : _____

Cod. Parere 057001_P02I

Comune ACCUMOLI

Provincia RI

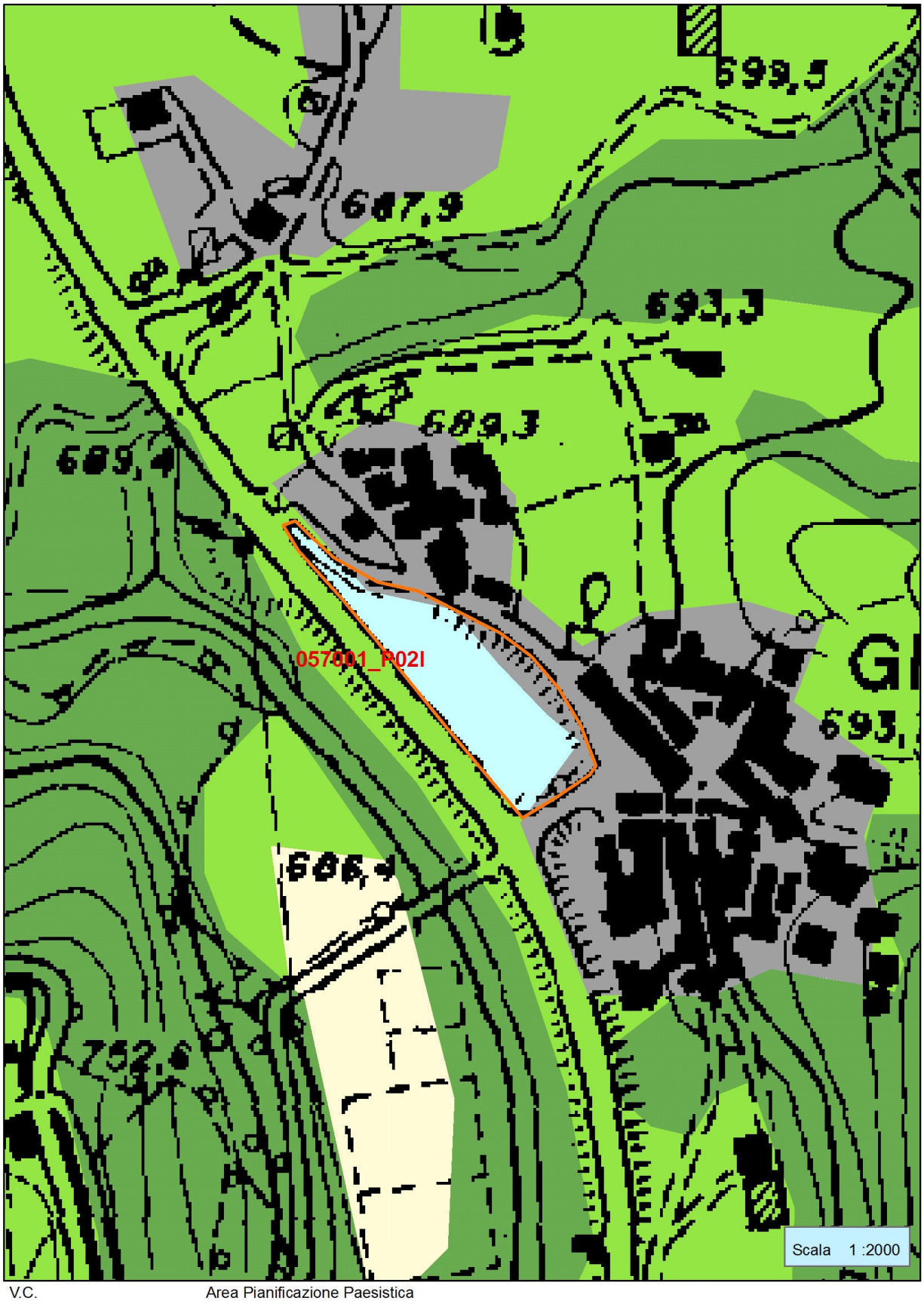

V.C. Area Pianificazione Paesistica

Provincia **RI**

Comune **ACCUMOLI**

Cod. **057001_P02m**

Numero proposta **2,12**

Proposta *Fare salva l' indicazione del PRG adottato relativa alla zona D/2 nella zona confinante con la regione Marche e soggetta a finanziamento pubblico e situata all'interno della fascia di rispetto del Fiume Tronto e conseguentemente la richiesta di riduzione della fascia di rispetto acque di 50 m. o consentire l'edificazione nella fascia tra i 50 m., ed i 150 m.-*

Cod. Parere **057001_P02m**

Esito Accolta

Parere secondo quanto precisato nel punto 3b dei criteri delle valutazioni dei contributi dei comuni.

Prescrizione

Comune :	Provincia:	P.T.P. :	Proposta numero:
Accumoli	**Rieti**	**5**	**057001_P02h** **057001_P02i** **057001_P02l** **057001_P02m** **057001_P02n** **057001_P02p**

CTR :	SCALA :
337080	**10000**

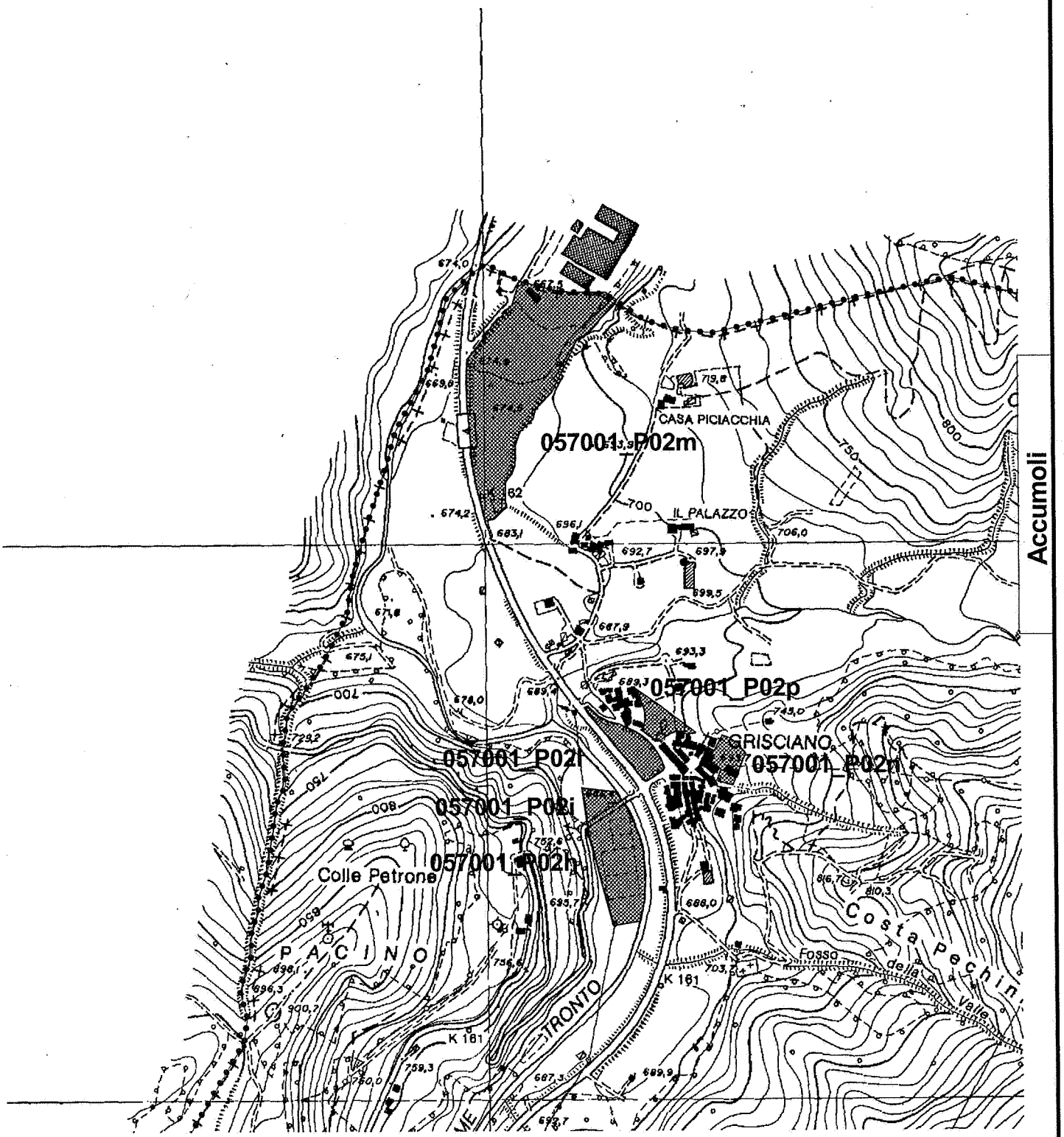

Legenda:

Accolta / Accolta parzialmente

Respinta

●●●● Limite Comunale

00012

Note : _____

Cod. Parere 057001_P02m

Comune ACCUMOLI

Provincia RI

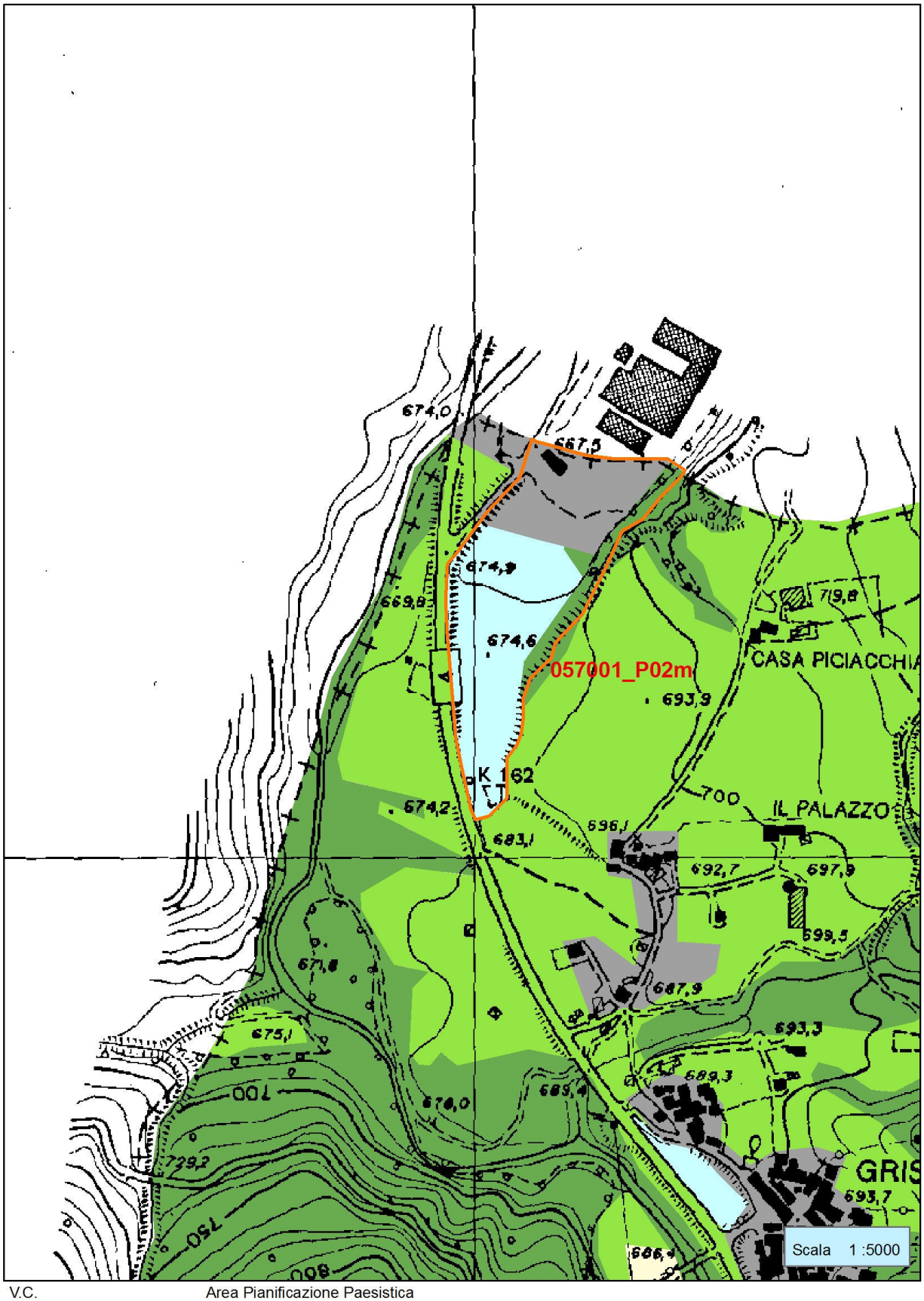

V.C. Area Pianificazione Paesistica

Provincia **RI**

Comune **ACCUMOLI**

Cod. **057001_P02n**

Numero proposta **2,13**

Proposta *Fare salva l' indicazione del PRG adottato relativa alla zona F/2 poiche si tratta di ex edificio scolastico e situato all'interno del Parco Nazionale del Gran Sasso e dei Monti della Laga.-*

Cod. Parere **057001_P02n**

Esito Accolta

Parere secondo quanto precisato nel punto 3b dei criteri delle valutazioni dei contributi dei comuni.

Prescrizione

Comune :	Provincia:	P.T.P. :	Proposta numero:
Accumoli	**Rieti**	**5**	**057001_P02h** **057001_P02i** **057001_P02l** **057001_P02m** **057001_P02n** **057001_P02p**

CTR :	SCALA :
337080	**10000**

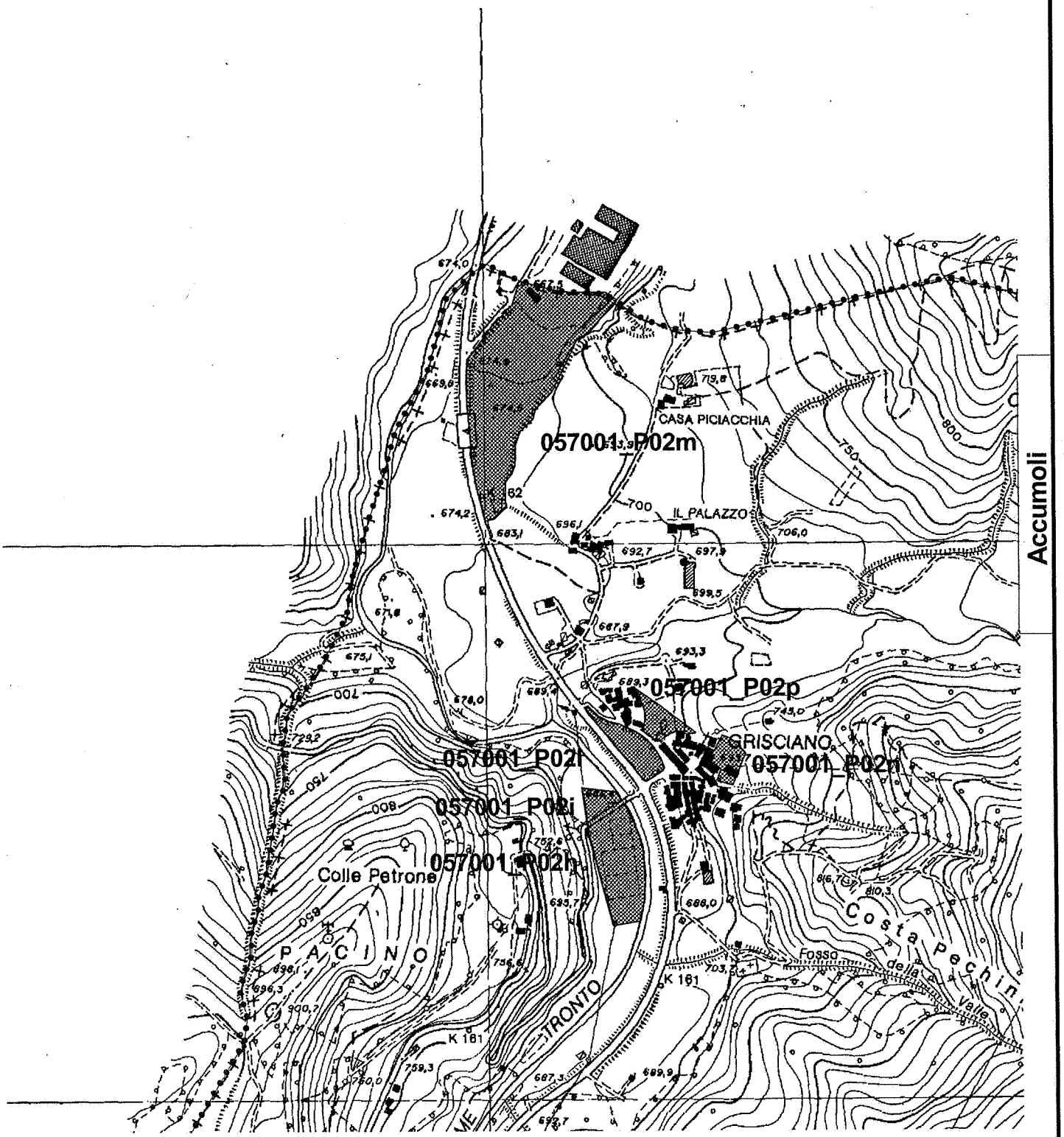

Legenda:

Accolta / Accolta parzialmente

Respinta

●●●● Limite Comunale

00012

Note : _____

Cod. Parere 057001_P02n

Comune ACCUMOLI

Provincia RI



D.S. Area Pianificazione Paesistica

Provincia **RI**

Comune **ACCUMOLI**

Cod. **057001_P02o**

Numero proposta **2,14**

Proposta *Fare salva l' indicazione del PRG adottato con destinazioni A/2 - C/1 - PK - F/2 in loc. Illica all'interno della fascia di rispetto del Fosso Illica e situate all'interno del Parco Nazionale del Gran Sasso e dei Monti della Laga.-*

Cod. Parere **057001_P02o**

Esito Accolta parzialmente

Parere oltre la fascia di rispetto di 50 mt secondo quanto precisato nel punto 3b dei criteri delle valutazioni dei contributi dei comuni.

Prescrizione oltre la fascia di rispetto di 50 mt

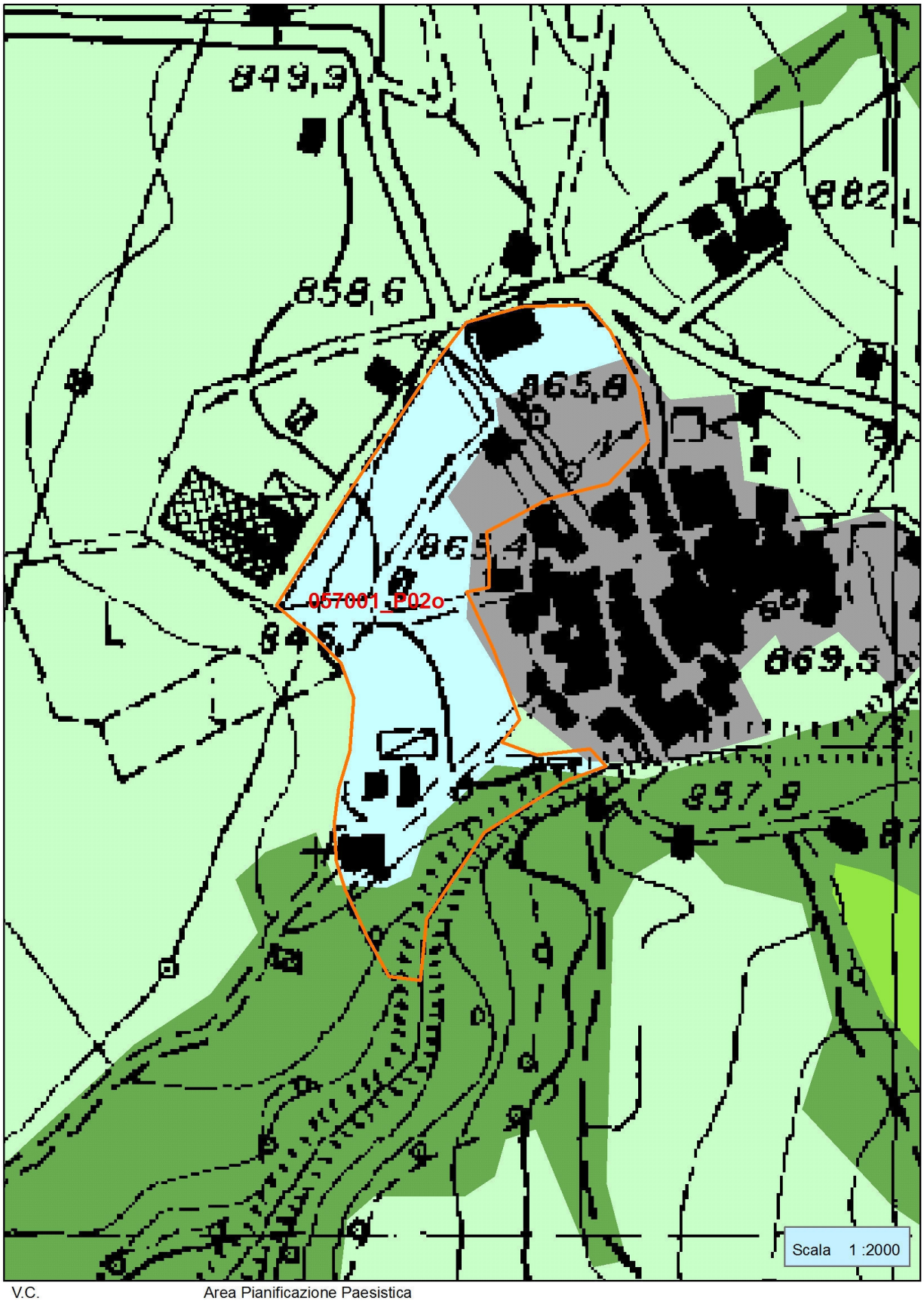

Cod. Parere 057001_P02o

Comune ACCUMOLI

Provincia RI

V.C. Area Pianificazione Paesistica

Provincia **RI**

Comune **ACCUMOLI**

Cod. **057001_P02p**

Numero proposta **16**

Proposta *L'Amministrazione con nota del 23/10/2006 n. 4503, ha presentato (fuori termine) delibera di C.C. n. 39 del 29/09/2006 , ricevuta in data 26/10/2006 prot.n. 186234 con la quale si richiede di mantenere una parte della zona B1 di completamento del PRG adottato e ricadente all'interno della fascia di rispetto del Torrente Chiarino - fraz. Grisciano.*

Cod. Parere **057001_P02p**

Esito Accolta parzialmente

Parere secondo quanto stabilito nel punto 3b dei criteri di valutazione del contributo dei comuni fatta salva la fascia di rispetto dei 50 mt dal corso d'acqua.-

Prescrizione

Comune :	Provincia:	P.T.P. :	Proposta numero:
Accumoli	**Rieti**	**5**	**057001_P02h** **057001_P02i** **057001_P02l** **057001_P02m** **057001_P02n** **057001_P02p**

CTR :	SCALA :
337080	**10000**

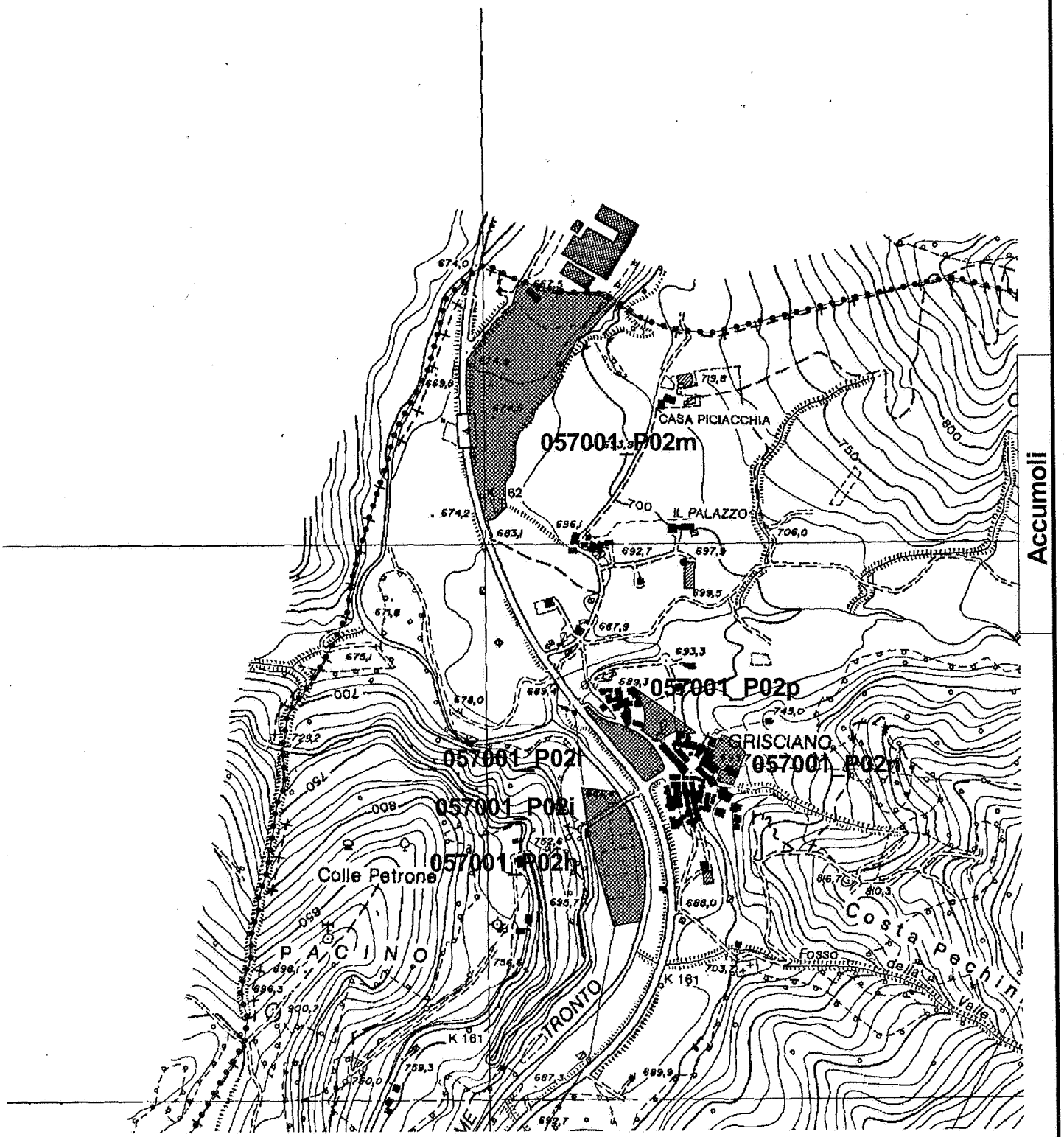

Legenda:

Accolta / Accolta parzialmente

Respinta

●●●● Limite Comunale

00012

Note : _____

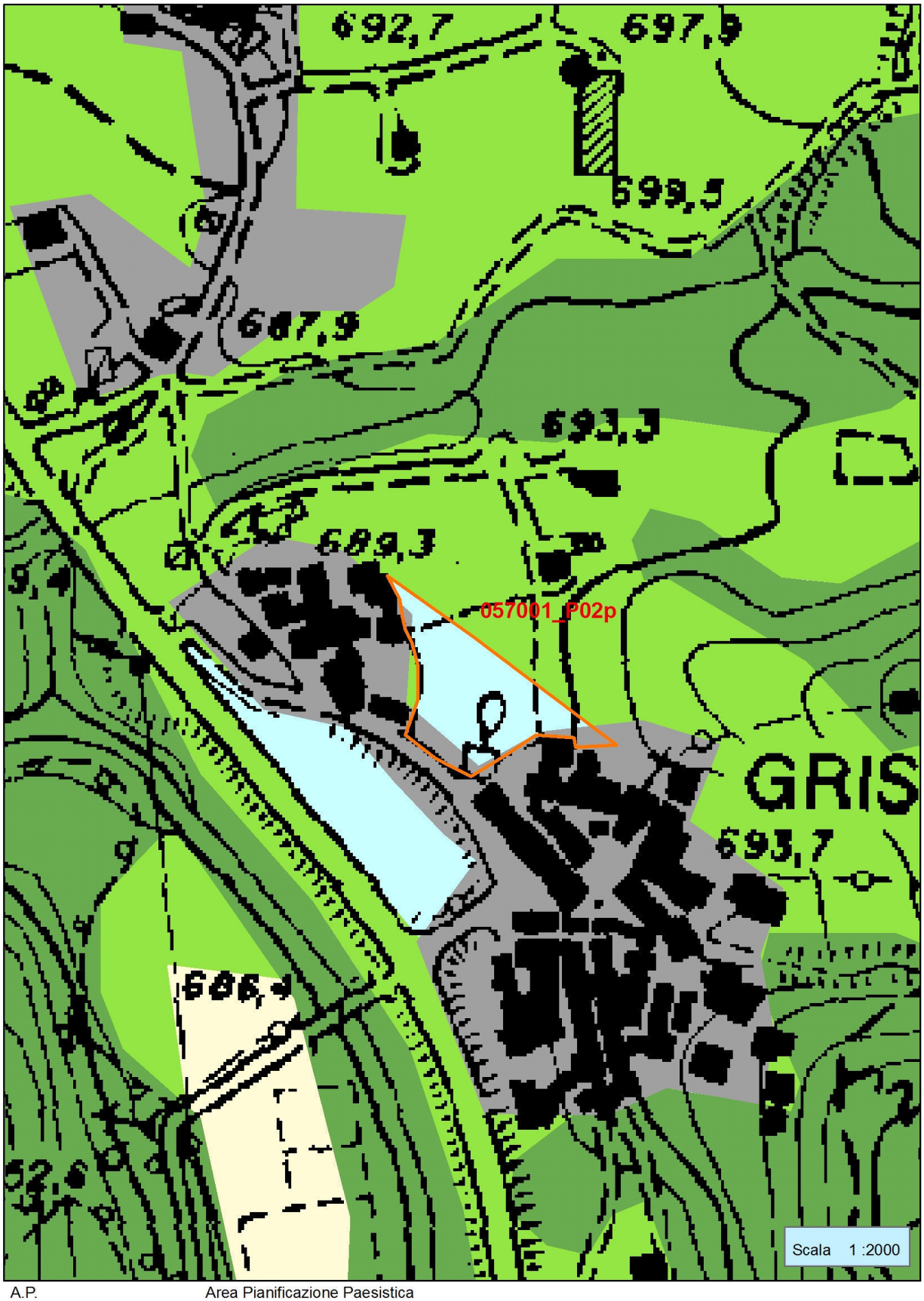

Cod. Parere 057001_P02p

Comune ACCUMOLI

Provincia RI

Provincia **RI**

Comune **ACCUMOLI**

Cod. **057001_P02q**

Numero proposta **15**

Proposta *L'Amministrazione con nota del 23/10/2006 n. 4503, ha presentato (fuori termine) delibera di C.C. n. 39 del 29/09/2006 , ricevuta in data 26/10/2006 prot.n. 186234 con la quale si richiede la realizzazione di un distributore e attività connesse lungo la Salaria - zona Spinaceto.*

Cod. Parere **057001_P02q**

Esito Accolta

Parere secondo quanto stabilito nel punto 3b dei criteri di valutazione del contributo dei comuni

Prescrizione

Comune :	Provincia:	P.T.P. :	Proposta numero:
Accumoli	**Rieti**	**5**	**057001_P02c** **057001_P02d** **057001_P02e** **057001_P02q**

CTR :	SCALA :
337080	**10000**

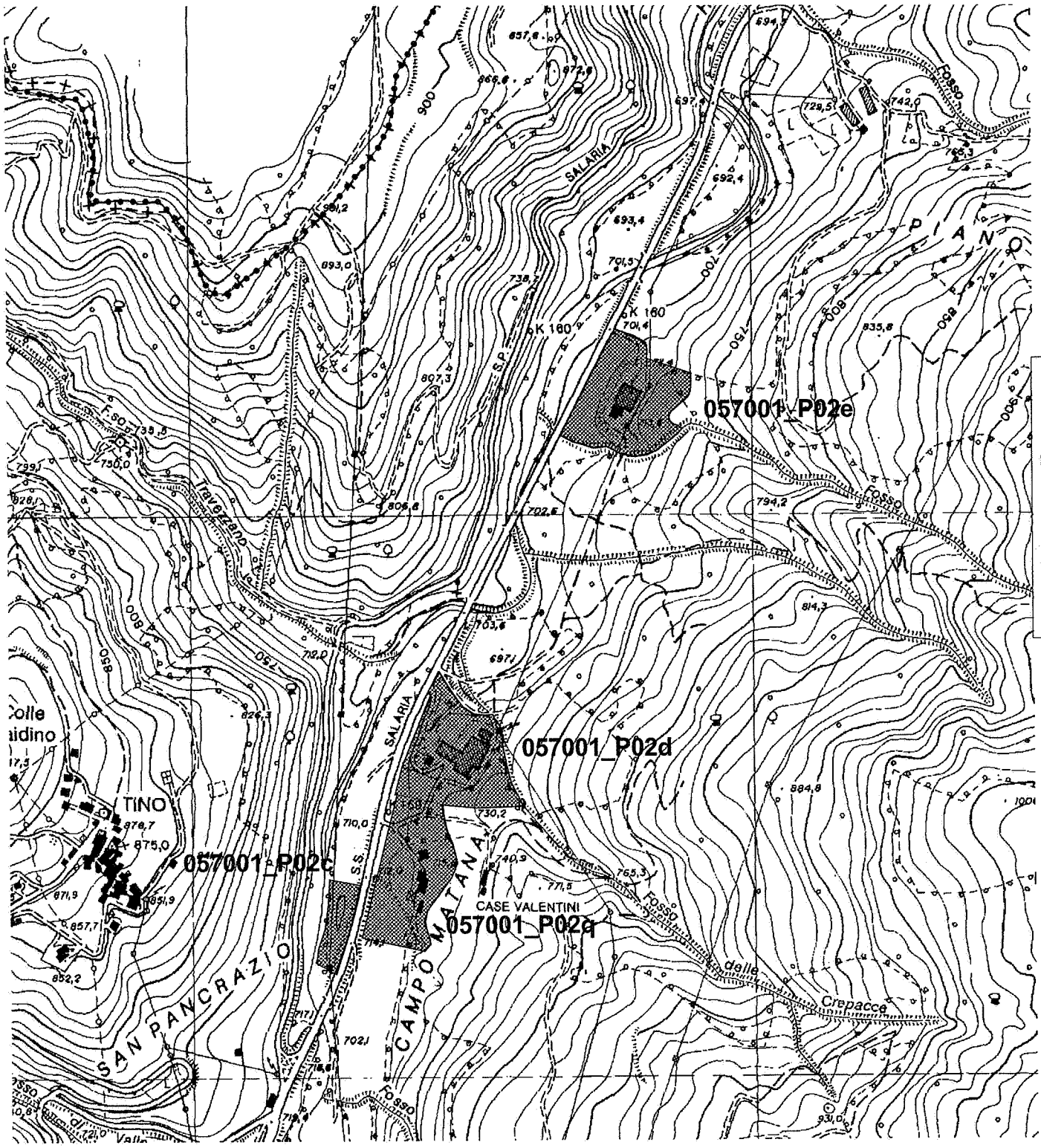

Legenda:

Accolta / Accolta parzialmente

Respinta

●●●● Limite Comunale

00011

Note : _____

Cod. Parere 057001_P02q

Comune ACCUMOLI

Provincia RI

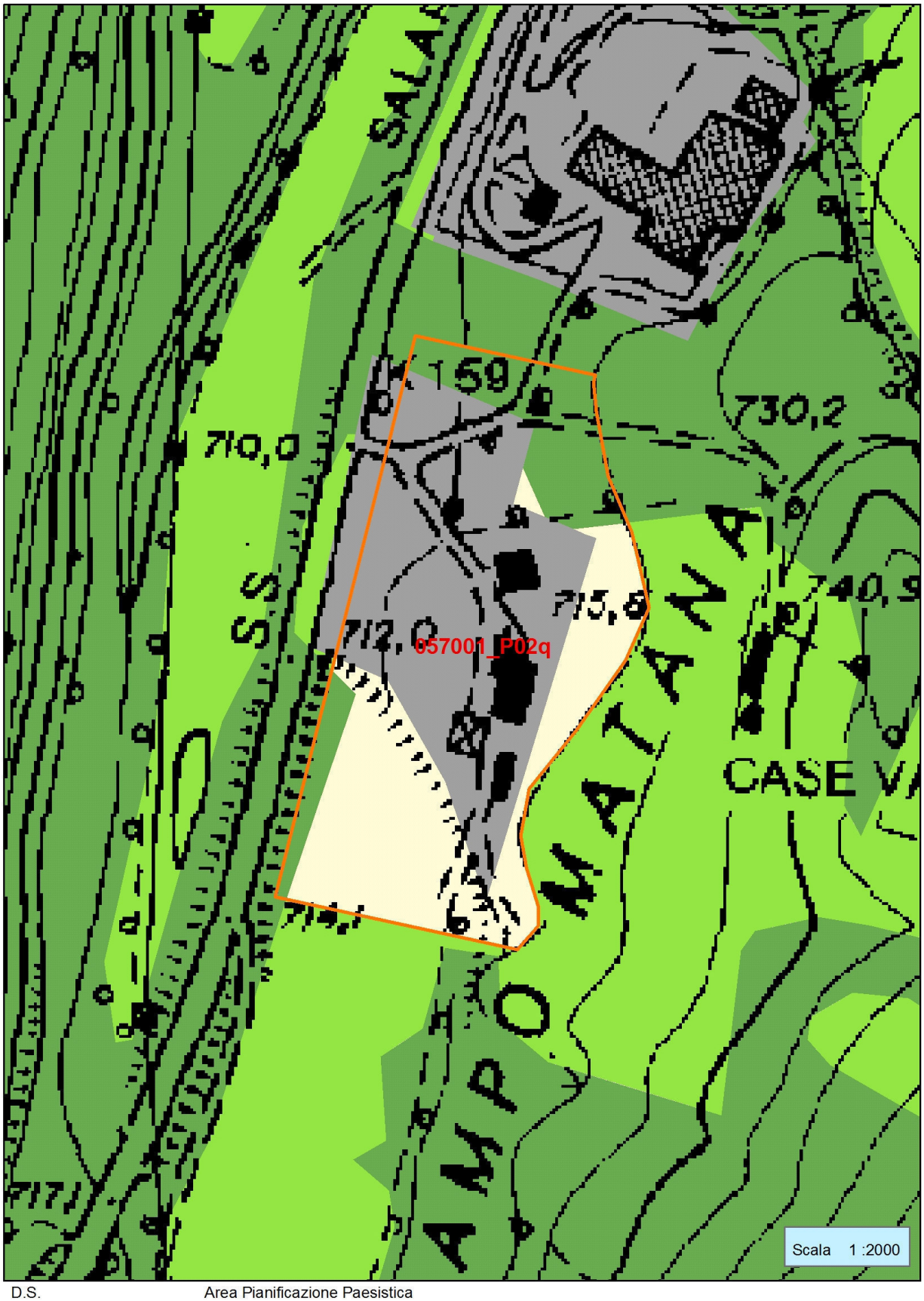

D.S. Area Pianificazione Paesistica

Proposte art.23 co. 1 L.R. 24/98 Adeguamento Tav. "A" PTPR

Provincia di Rieti

Comune

di

Amatrice

Provincia **RI**

Comune **AMATRICE** Cod. **057002_P02**

Numero proposta **2**

Proposta *La proposta, principalmente, fa riferimento alle previsioni degli strumenti urbanistici attuativi vigenti alla data di entrata in vigore della LR 24/98: si richiede che siano fatte salve anche nel PTPR. (per le note trasmesse vedi proposta n. 1)*

Cod. Parere **057002_P02**

Esito Accolta parzialmente

Parere secondo le precisazioni del punto 12 dei criteri di valutazione del contributo dei comuni e quanto previsto dall'art. 27 comma 3 della LR 24/98 e successive modifiche.Si precisa che i Piani attuativi devono essere approvati dalla Regione Lazio.

Prescrizione quanto previsto dall'art.27 comma 3 della LR 24/98 e successive modifiche

Comune :	Provincia:	P.T.P. :	Proposta numero:
Amatrice	**Rieti**	**5**	**057002_P02**

CTR :	SCALA :
337150-337160	**25000**

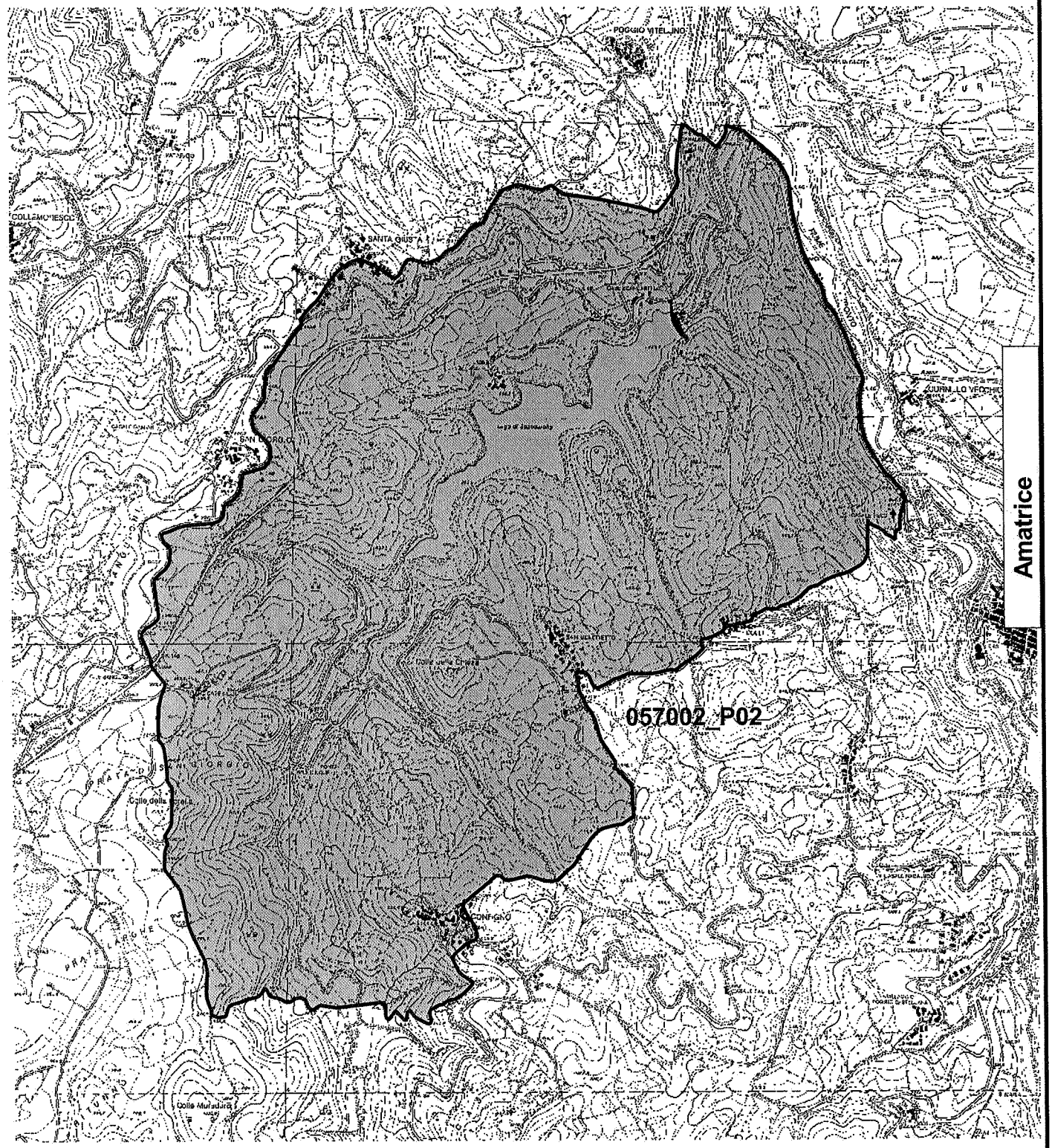

Legenda:

Accolta / Accolta parzialmente

Respinta

●●●● Limite Comunale

00014

Note : _____

Cod. Parere 057002_P02

Comune AMATRICE

Provincia RI

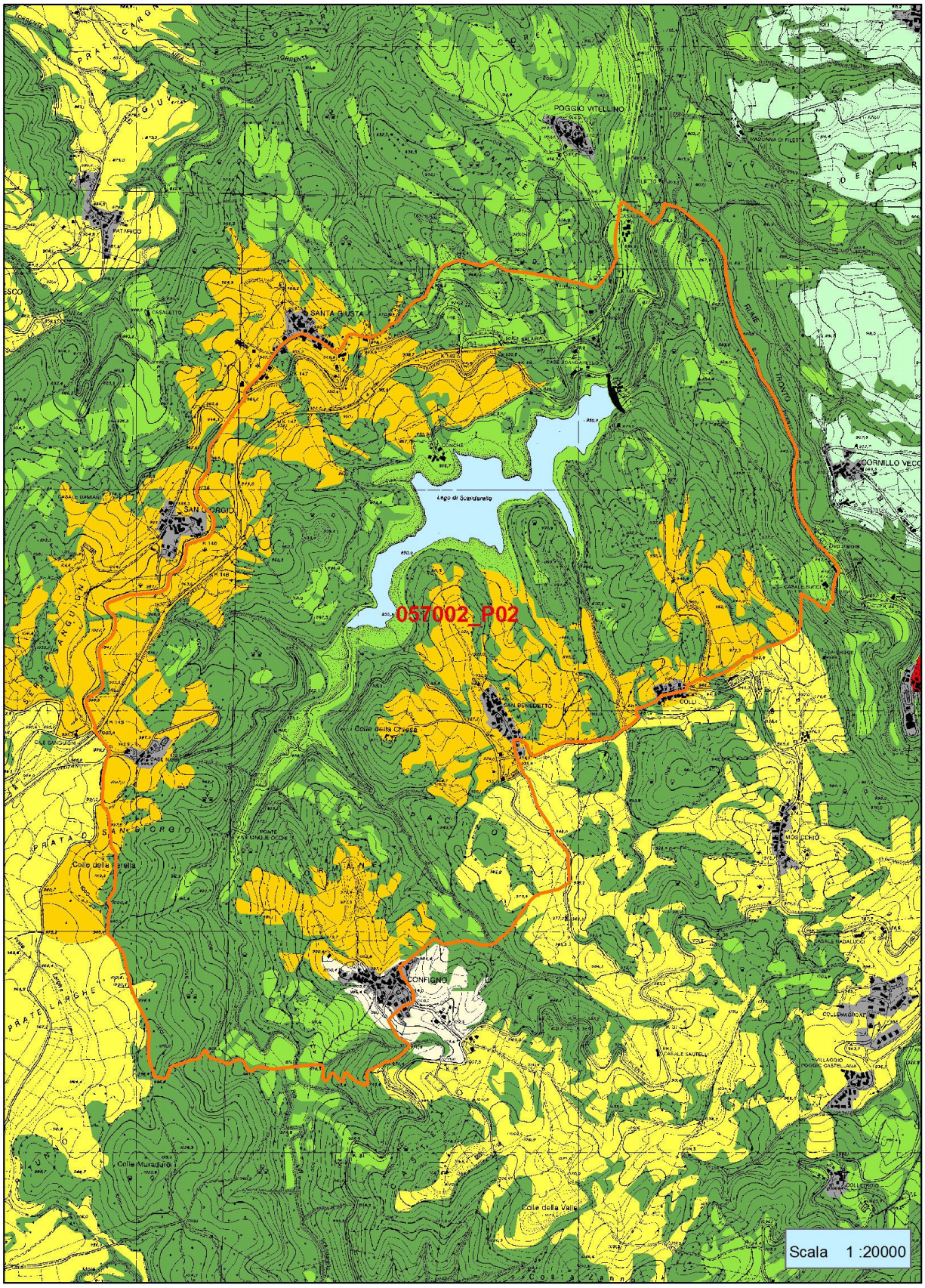

D.S. Area Pianificazione Paesistica

Proposte art.23 co. 1 L.R. 24/98 Adeguamento Tav. "A" PTPR

Provincia di Rieti

Comune

di

Antrodoco

Provincia **RI**

Comune **ANTRODOCO** Cod. **057003_P04**

Numero proposta **4**

Proposta *Eliminazione del vincolo di cui alla legge 431/85 per il Fiume Velino per il tratto del centro abitato.*

Cod. Parere **057003_P04**

Esito Accolta parzialmente

Parere secondo quanto precisato nel punto 3b dei criteri di valutazione del contributo dei comuni limitatamente alle aree urbanizzate

Prescrizione

Comune :	Provincia:	P.T.P. :	Proposta numero:
Antrodoco	**Rieti**	**5**	

CTR :	SCALA :	
348130-348140	**10000**	**057003_P04**

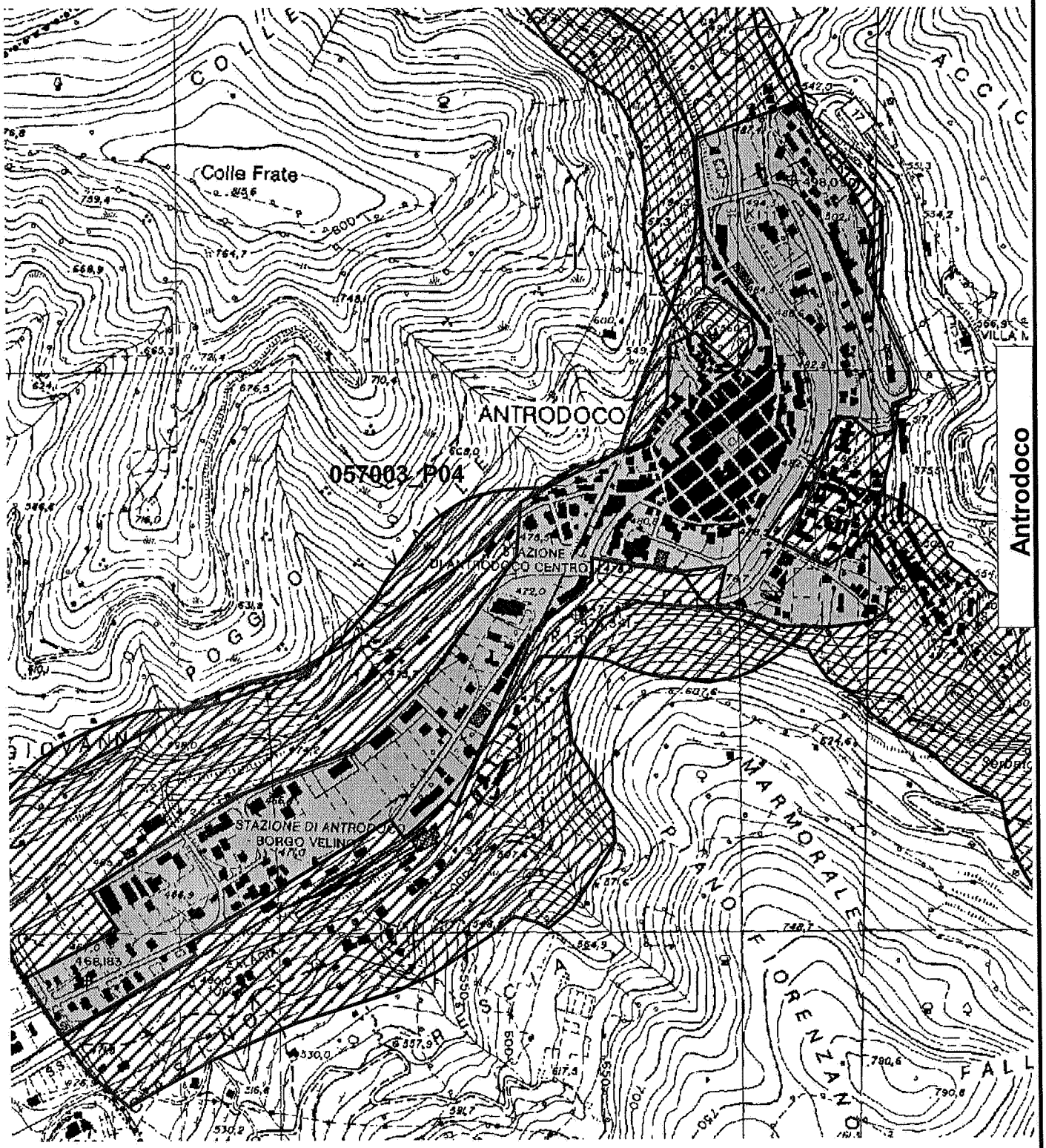

Legenda:

Accolta / Accolta parzialmente

Respinta

●●●● Limite Comunale

00018

Note : _____

Cod. Parere 057003_P04

Comune ANTRODOCO

Provincia RI

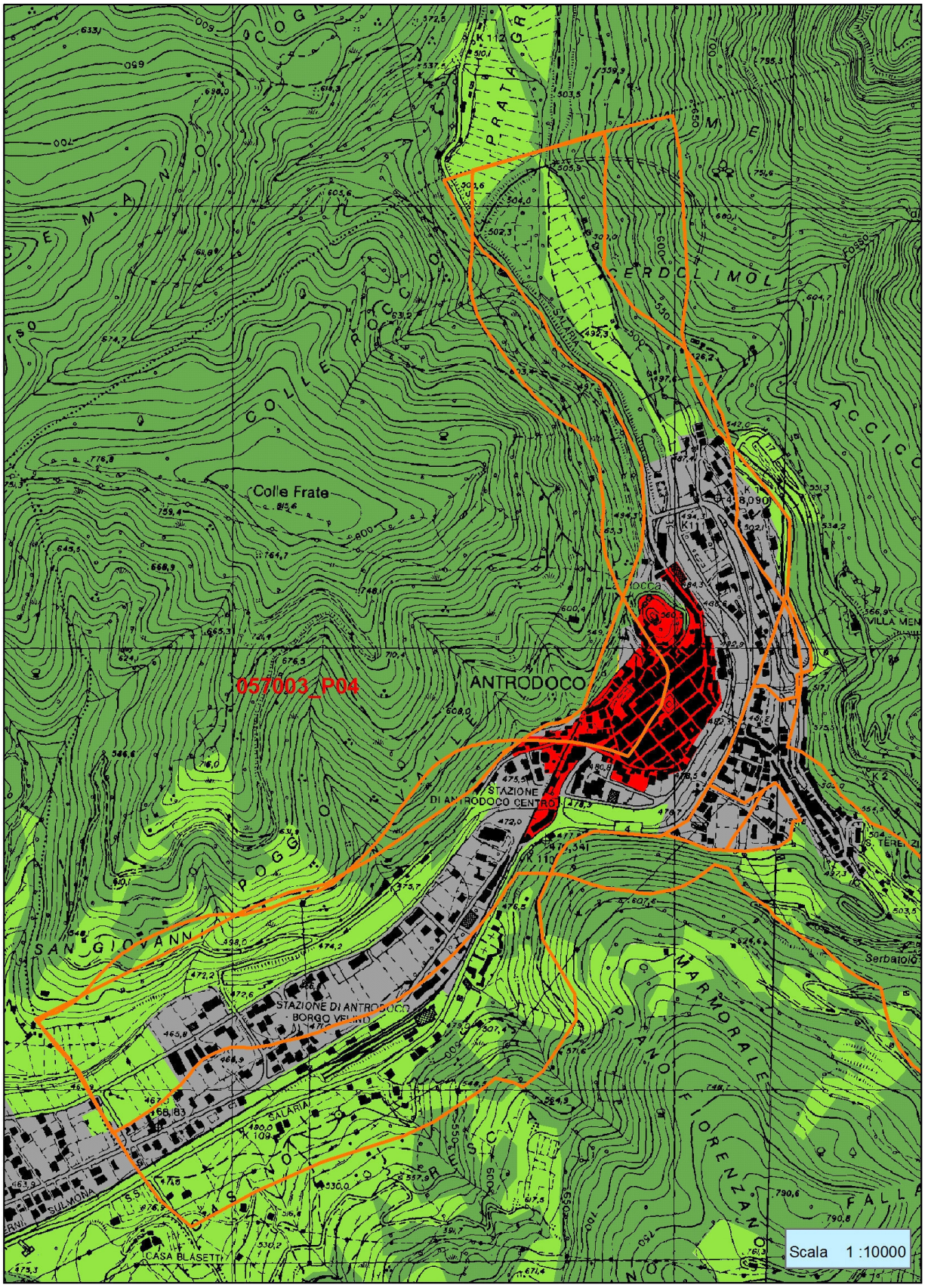

V.C. Area Pianificazione Paesistica

Provincia **RI**

Comune **ANTRODOCO** Cod. **057003_P05**

Numero proposta **5**

Proposta *Declassificazione del Fosso Perelle nel Tratto del centro abitato della frazione Vignola.-*

Cod. Parere **057003_P05**

Esito Accolta parzialmente

Parere Secondo quanto precisato nel punto 3b dei criteri di valutazione del contributo dei comuni limitatamente alle aree urbanizzate ed altresì alle previsioni dello strumento urbanistico vigente.-

Prescrizione

Comune :	Provincia:	P.T.P. :	Proposta numero:
Antrodoco	**Rieti**	**5**	**057003_P05**

CTR :	SCALA :
348140	**5000**

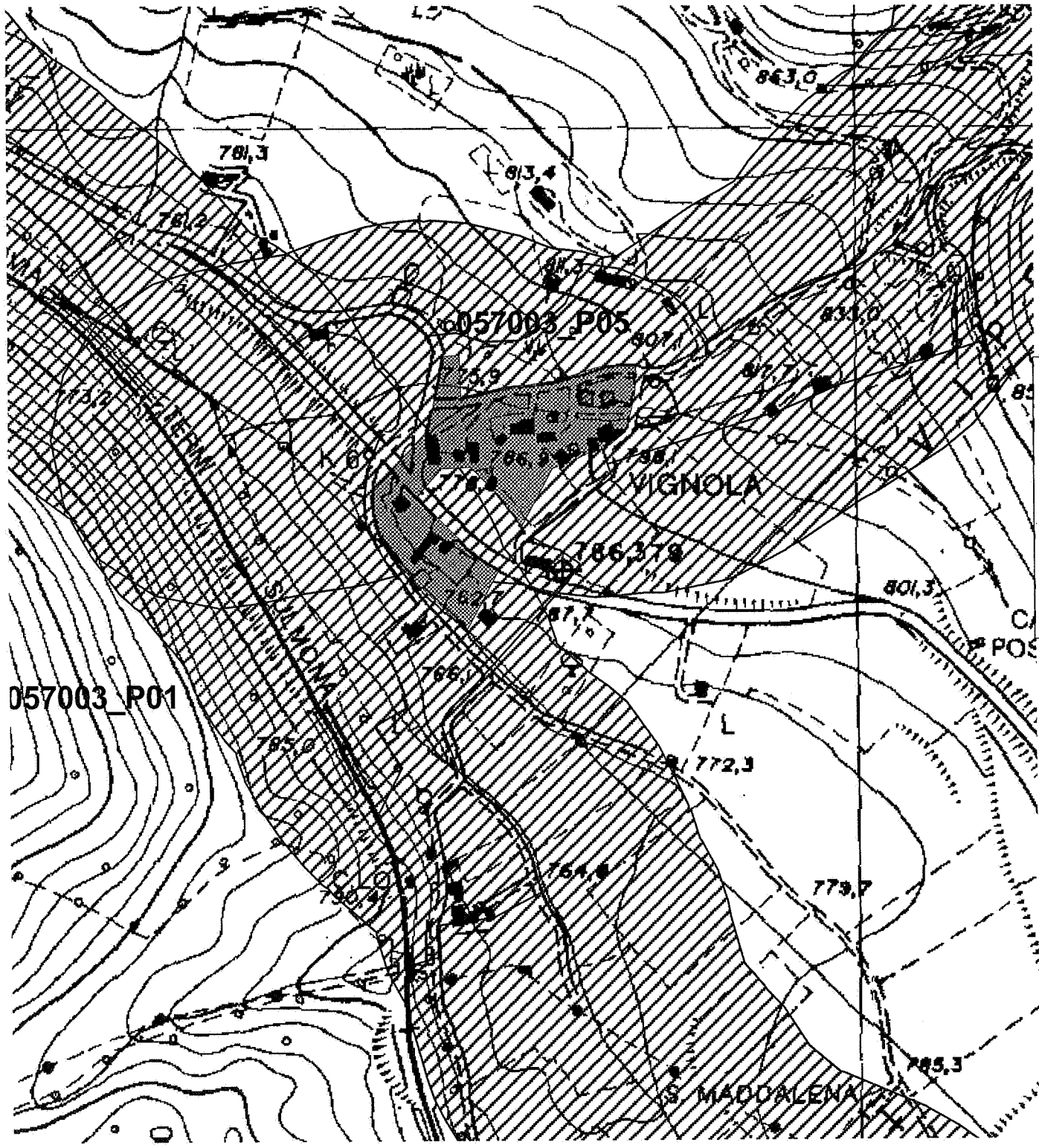

Legenda:

Accolta / Accolta parzialmente

Respinta

●●●● Limite Comunale

00019

Note : _____

Cod. Parere 057003_P05

Comune ANTRODOCO

Provincia RI

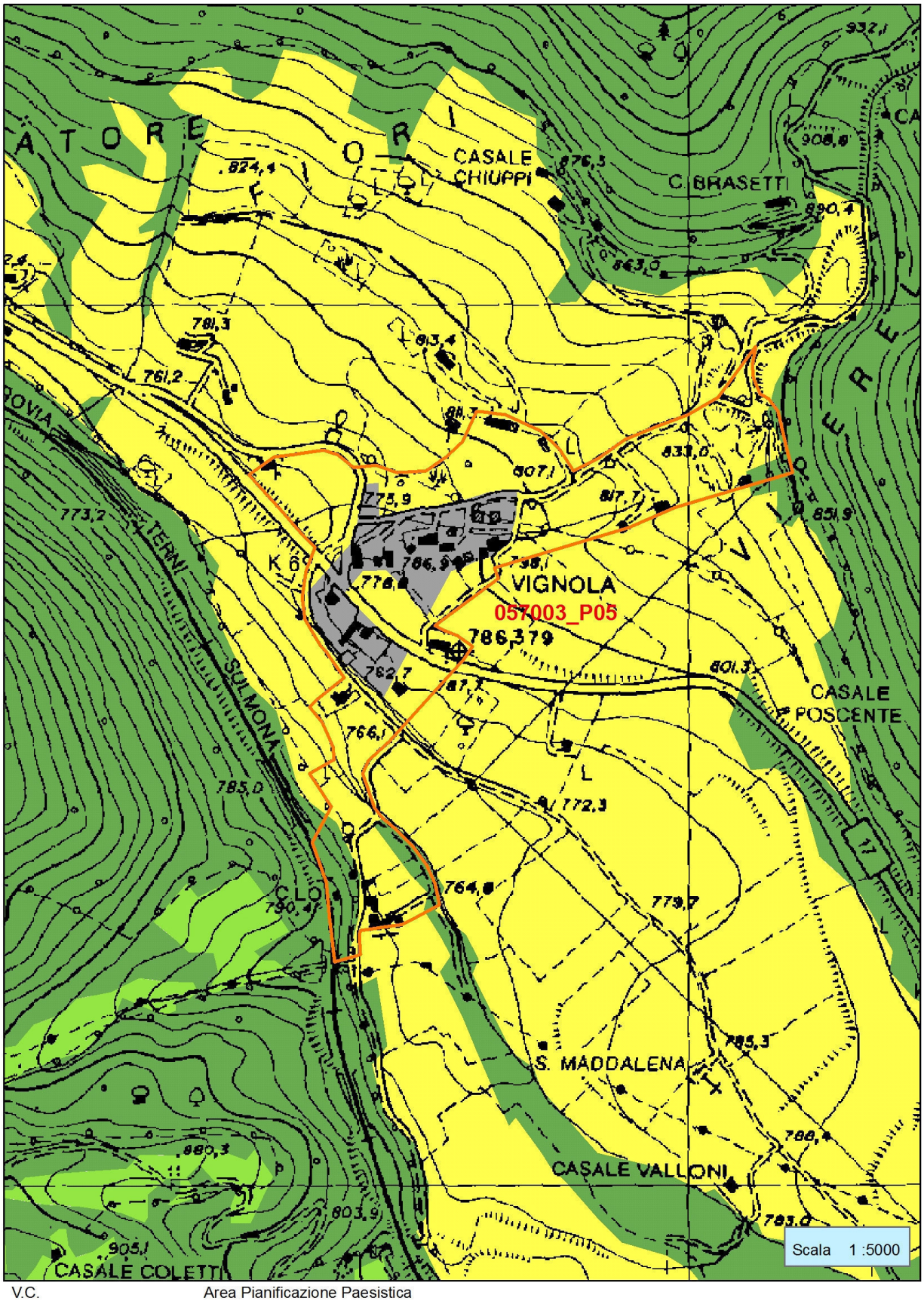

V.C. Area Pianificazione Paesistica

Proposte art.23 co. 1 L.R. 24/98 Adeguamento Tav. "A" PTPR

Provincia di Rieti

Comune

di

Cantalice

Provincia **RI**

Comune **CANTALICE** Cod. **057009_P01**

Numero proposta **1**

Proposta *L'amministrazione comunale in data 14/04/06 ha trasmesso la proposta di consensentire la realizzazione di un PIP in località Fantauzzi cone prevista da P.di F. . Accompagnado tale proposta con Delibera di C.C. n.8 del 12/04/06.-*

Cod. Parere **057009_P01**

Esito Accolta

Parere Accolta come indicato dal P.di F.

Prescrizione

Comune :	Provincia:	P.T.P. :	Proposta numero:
Cantalice	**Rieti**	**5**	**057009_P01** **057009_P02** **057009_P03** **057009_P04**

CTR :	SCALA :
347110	**25000**

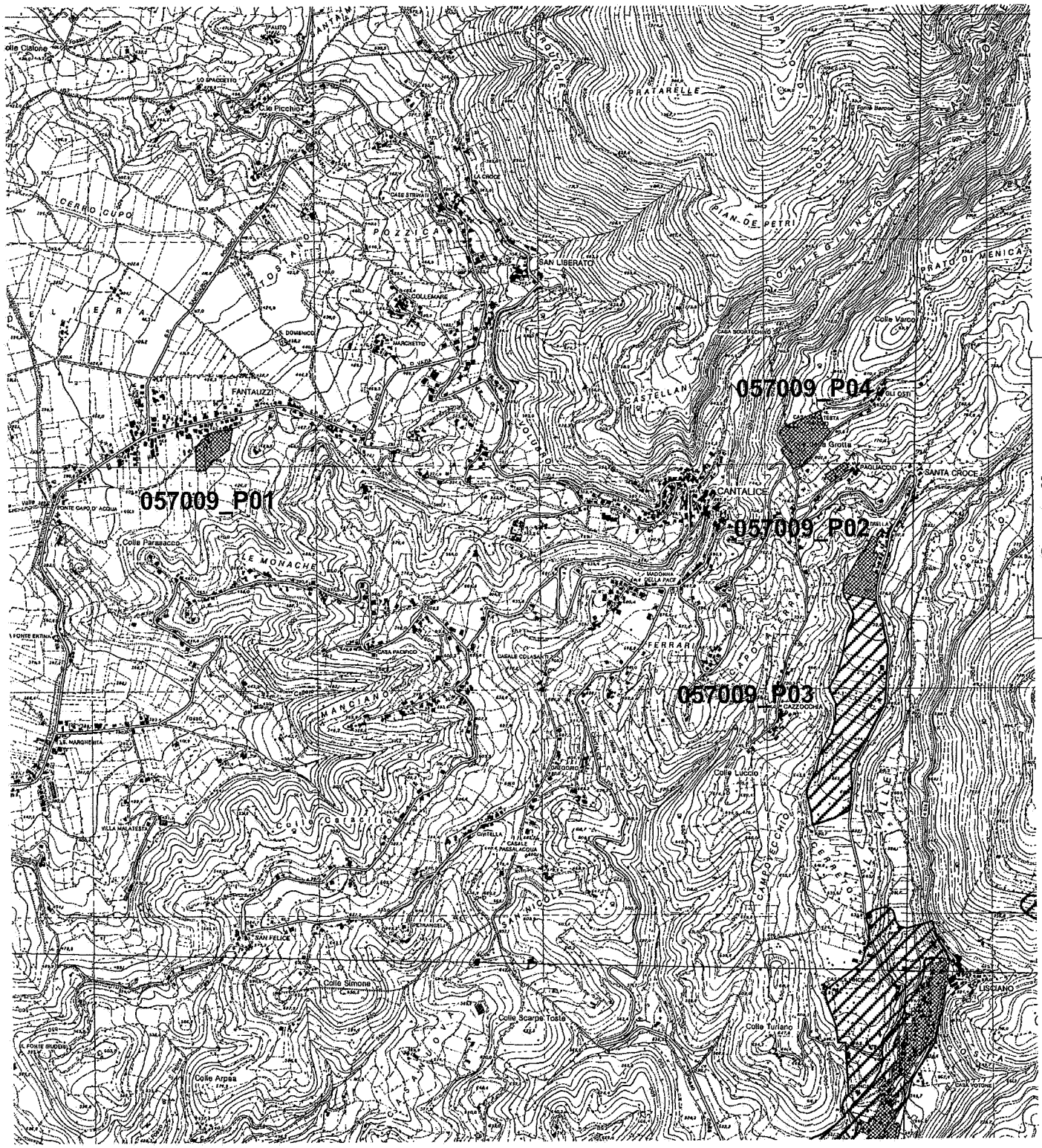

Legenda:

Accolta / Accolta parzialmente

Respinta

●●●● Limite Comunale

00023

Note : _____

Cod. Parere 057009_P01

Comune CANTALICE

Provincia RI

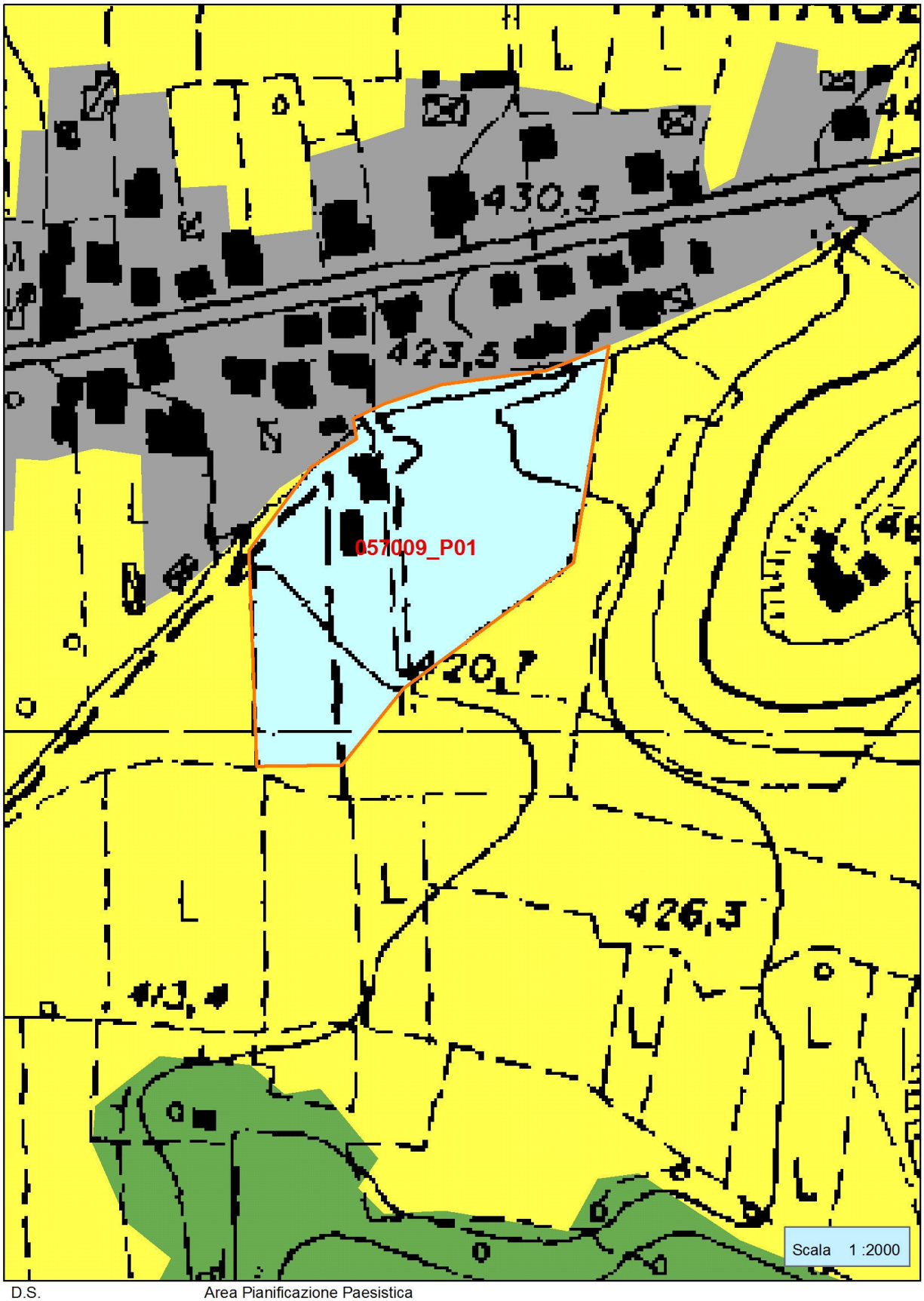

D.S. Area Pianificazione Paesistica

Provincia **RI**

Comune **CANTALICE** Cod. **057009_P02**

Numero proposta **2**

Proposta *L'Amministazione chiede il camblio di tutela per favorire l'espansione residenziale nelle le frazioni Santacroce e Pagliaccio, vedi anche proposta 1.-*

Cod. Parere **057009_P02**

Esito Accolta

Parere secondo quanto precisato nel punto 3b dei criteri di valutazione dei contributi dei comuni.-

Prescrizione

Comune :	Provincia:	P.T.P. :	Proposta numero:
Cantalice	**Rieti**	**5**	**057009_P01** **057009_P02** **057009_P03** **057009_P04**

CTR :	SCALA :
347110	**25000**

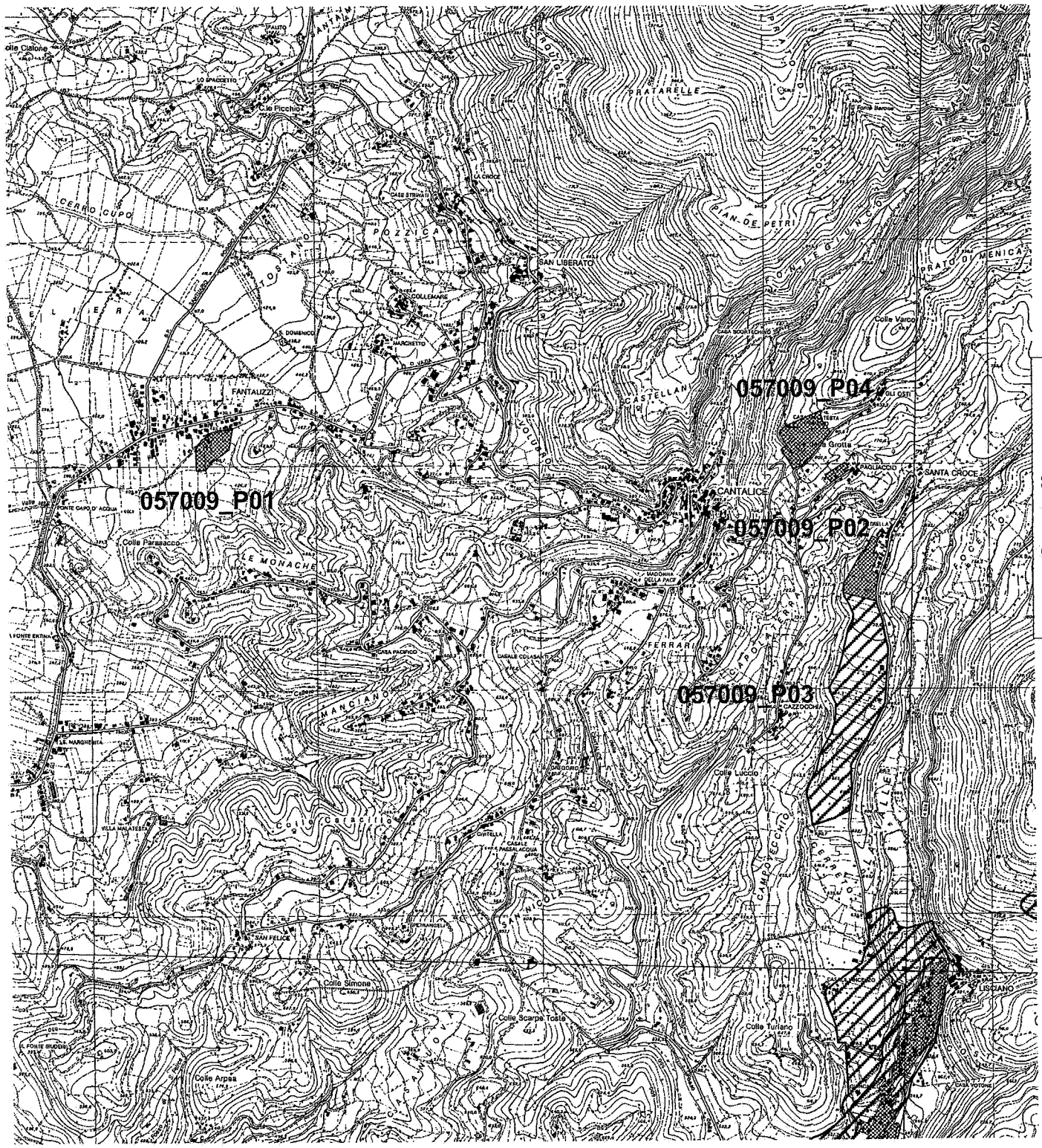

Legenda:

Accolta / Accolta parzialmente

Respinta

●●●● Limite Comunale

00023

Note : _____

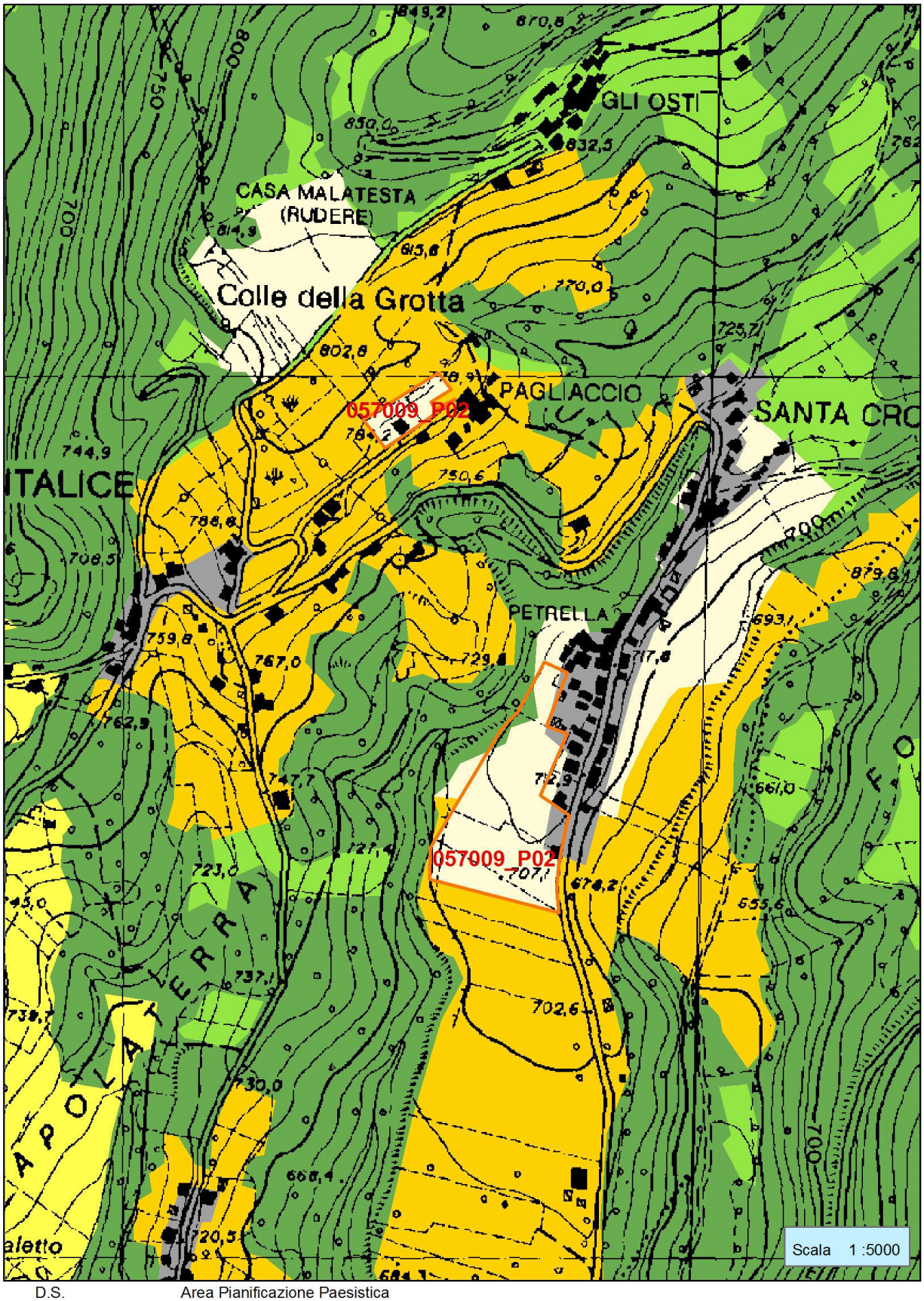

D.S. Area Pianificazione Paesistica

Cod. Parere 057009_P02

Comune CANTALICE

Provincia RI

Provincia **RI**

Comune **CANTALICE** Cod. **057009_P04**

Numero proposta **4**

Proposta *vedi proposte 1 e 2 - loc. Colle della Grotta, richiesta del cambio tutela per la creazione di un polo turistico-ricettivo.-*

Cod. Parere **057009_P04**

Esito Accolta

Parere secondo quanto precisato nel punto 3b dei criteri di valutazione dei contributi dei comuni.-

Prescrizione

Comune :	Provincia:	P.T.P. :	Proposta numero:
Cantalice	**Rieti**	**5**	**057009_P01** **057009_P02** **057009_P03** **057009_P04**

CTR :	SCALA :
347110	**25000**

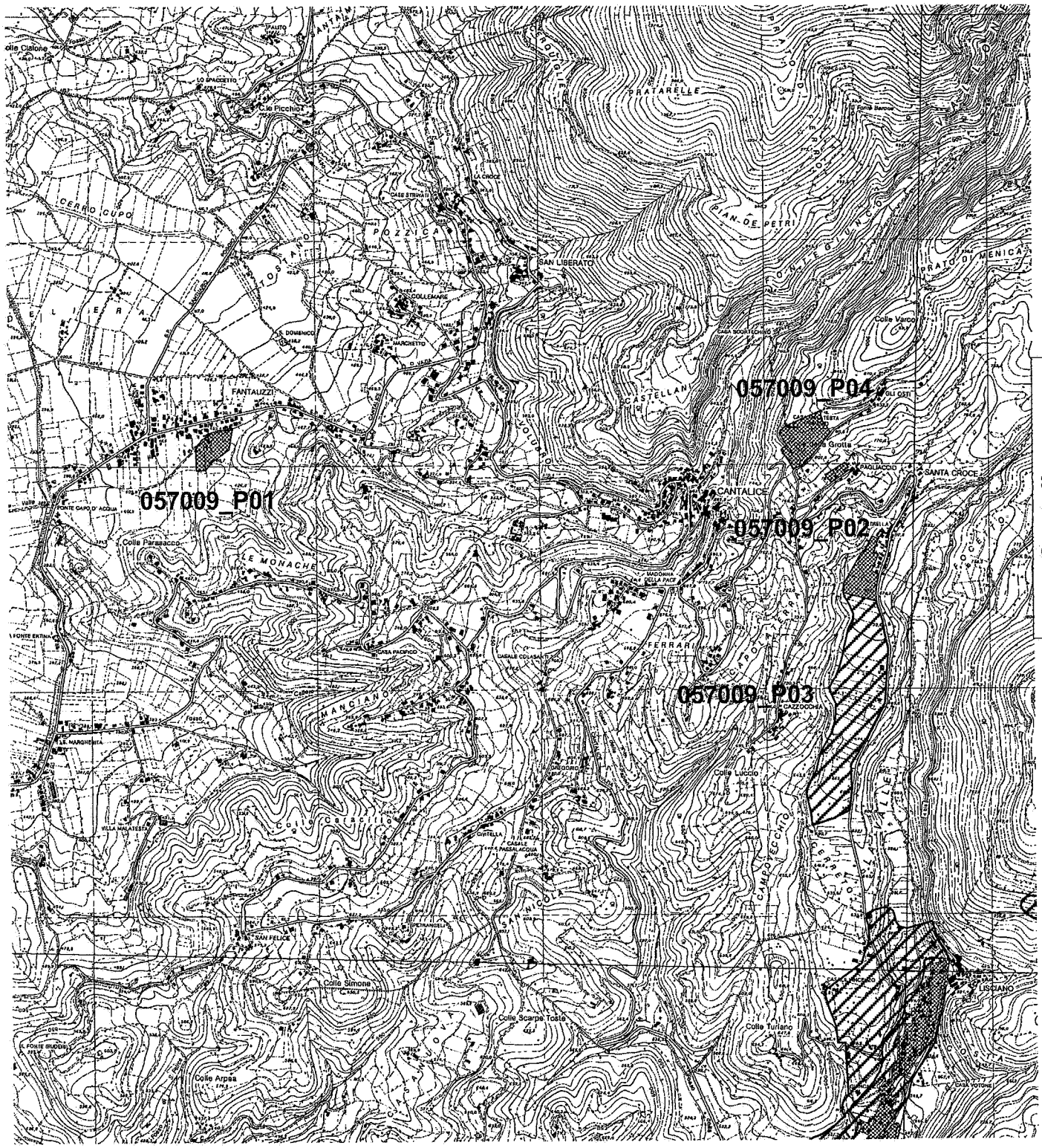

Legenda:

Accolta / Accolta parzialmente

Respinta

●●●● Limite Comunale

00023

Note : _____

Cod. Parere 057009_P04

Comune CANTALICE

Provincia RI

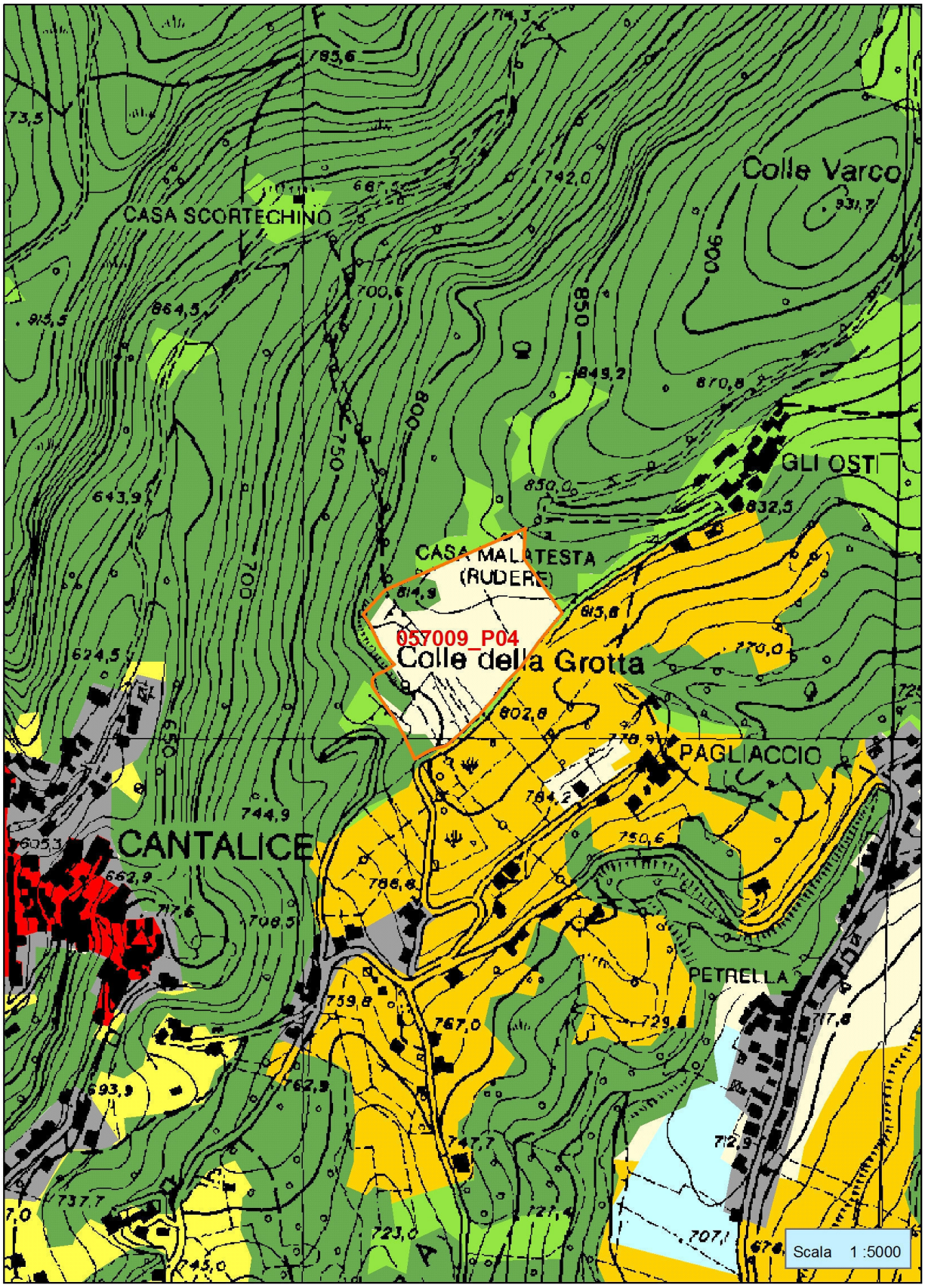

V.C. Area Pianificazione Paesistica

Provincia **RI**

Comune **CANTALICE**

Cod. **057009_P05**

Numero proposta **5**

Proposta *Loc. Colle Martorello richiesta di cambio di tutela per la creazione di un polo socio-sanitario, vedi anche proposta 1.-*

Cod. Parere **057009_P05**

Esito Accolta parzialmente

Parere secondo quanto precisato nel punto 3b dei criteri di valutazione dei contributi dei comuni.-

Prescrizione

Comune :	Provincia:	P.T.P. :	Proposta numero:
Cantalice	**Rieti**	**5**	**057009_P05** **057009_P06** **057009_P07**

CTR :	SCALA :
347120	**25000**

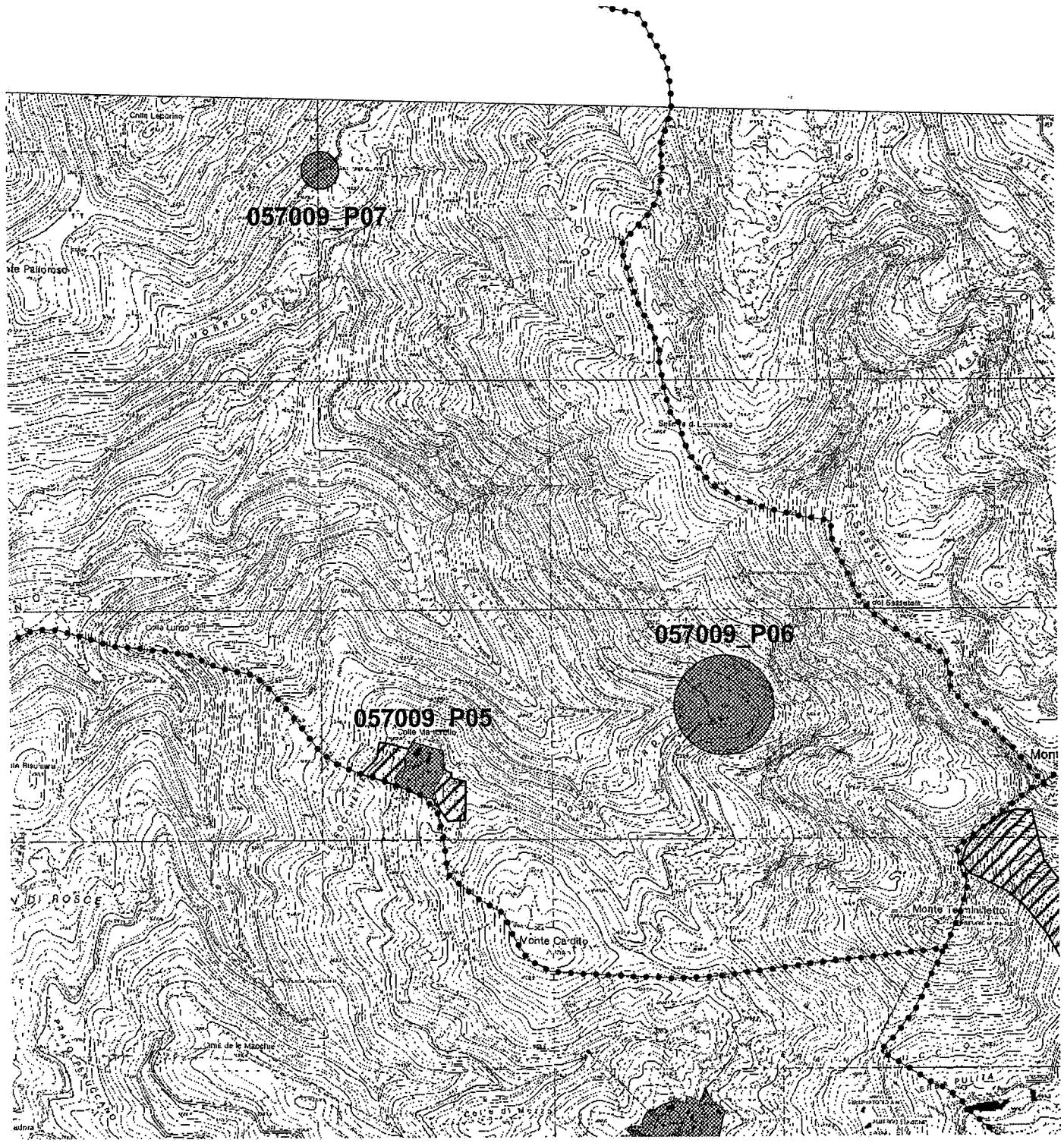

Cantalice

Legenda:

Accolta / Accolta parzialmente

Respinta

●●●● Limite Comunale

00024

Note : _____

Cod. Parere 057009_P05

Comune CANTALICE

Provincia RI

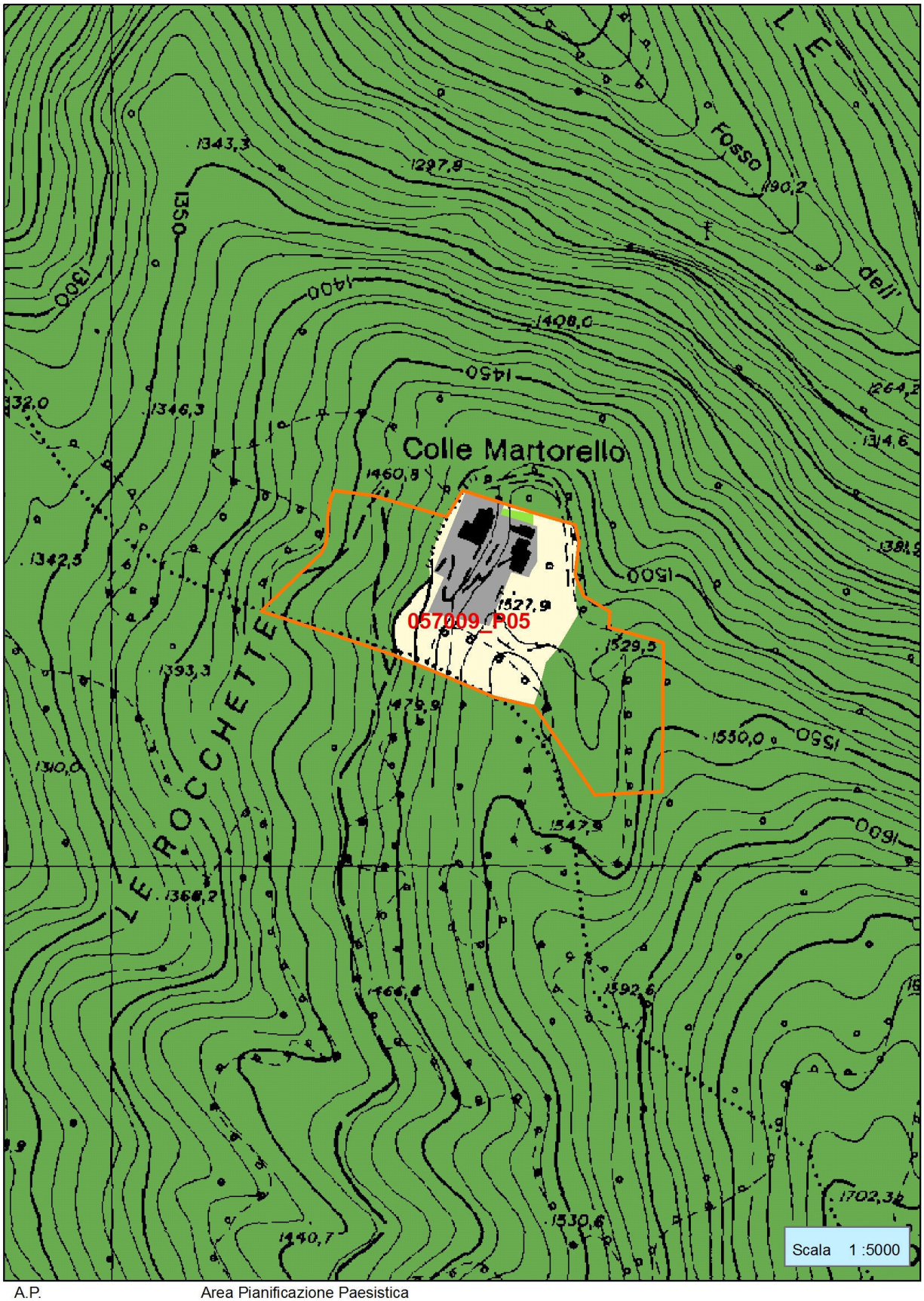

Provincia **RI**

Comune **CANTALICE** Cod. **057009_P06**

Numero proposta **6**

Proposta *L'Amministrazione richiede l'aumento di cubatura delle strutture edilizie relative ai rifugi montani in località Castiglioni e La Fossa.-*

Cod. Parere **057009_P06**

Esito Accolta

Parere secondo quanto precisato nel punto 3b dei criteri di valutazione dei contributi dei comuni e secondo quanto stabilito dall'art. 18 lett. c) della L.R. 24/98

Prescrizione quanto stabilito dall'art.18 ter lett.c) della L:R: 24/98.

Comune :	Provincia:	P.T.P. :	Proposta numero:
Cantalice	**Rieti**	**5**	**057009_P05** **057009_P06** **057009_P07**

CTR :	SCALA :
347120	**25000**

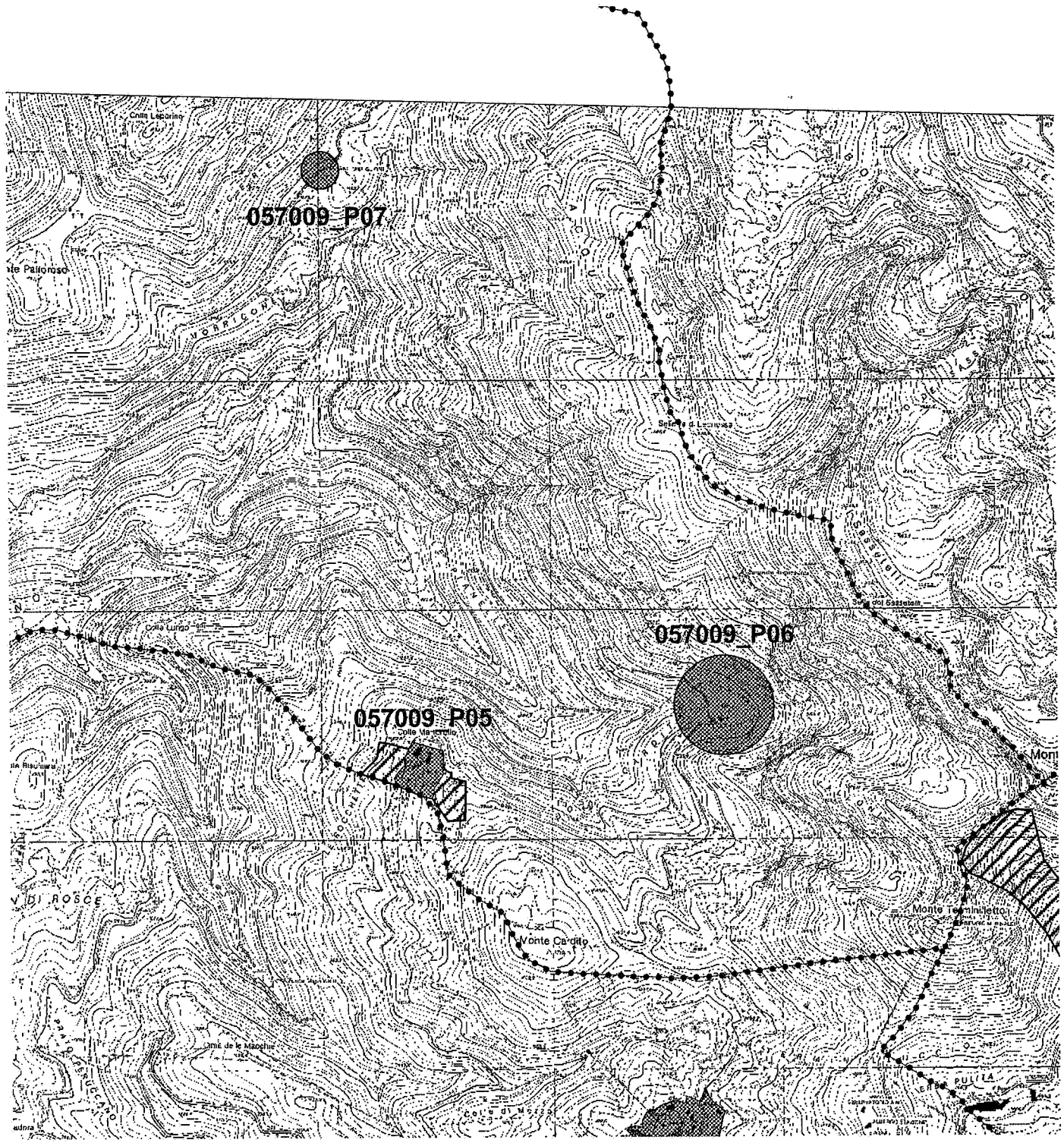

Cantalice

Legenda:

Accolta / Accolta parzialmente

Respinta

●●●● Limite Comunale

00024

Note : _____

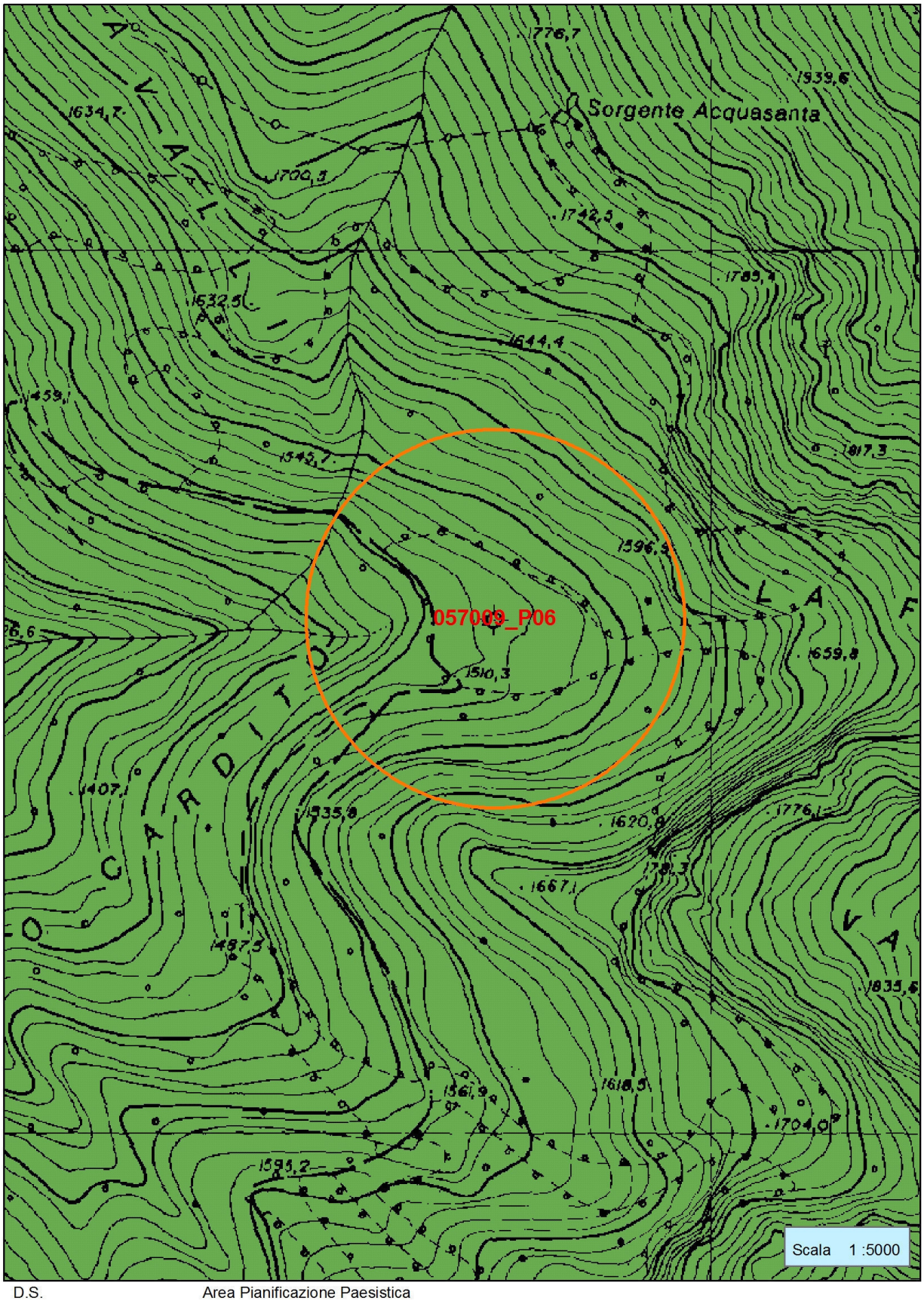

D.S. Area Pianificazione Paesistica

Cod. Parere 057009_P06

Comune CANTALICE

Provincia RI

Proposte art.23 co. 1 L.R. 24/98 Adeguamento Tav. "A" PTPR

Provincia di Rieti

Comune

di

Casperia

Provincia **RI**

Comune **CASPERIA** Cod. **057012_P01**

Numero proposta **1**

Proposta *La proposta Comunale consiste nella riclassificazione del grado di tutela di alcune aree totalmente o parzialmente edificate.(nota trasmessa con n. prot. 4181 datata 05/12/1998 e ricevuta in data 07/12/1998 con n. prot. 10319)*

Cod. Parere **057012_P01**

Esito Accolta parzialmente

Parere Limitatamente alle aree comprese nelle previsioni del PRG approvato ai sensi dell'art. 36 bis della LR 24/98

Prescrizione

Comune :	Provincia:	P.T.P. :	Proposta numero:
Casperia	**Rieti**	**5**	**057012_P01**

CTR :	SCALA :
357010	**10000**

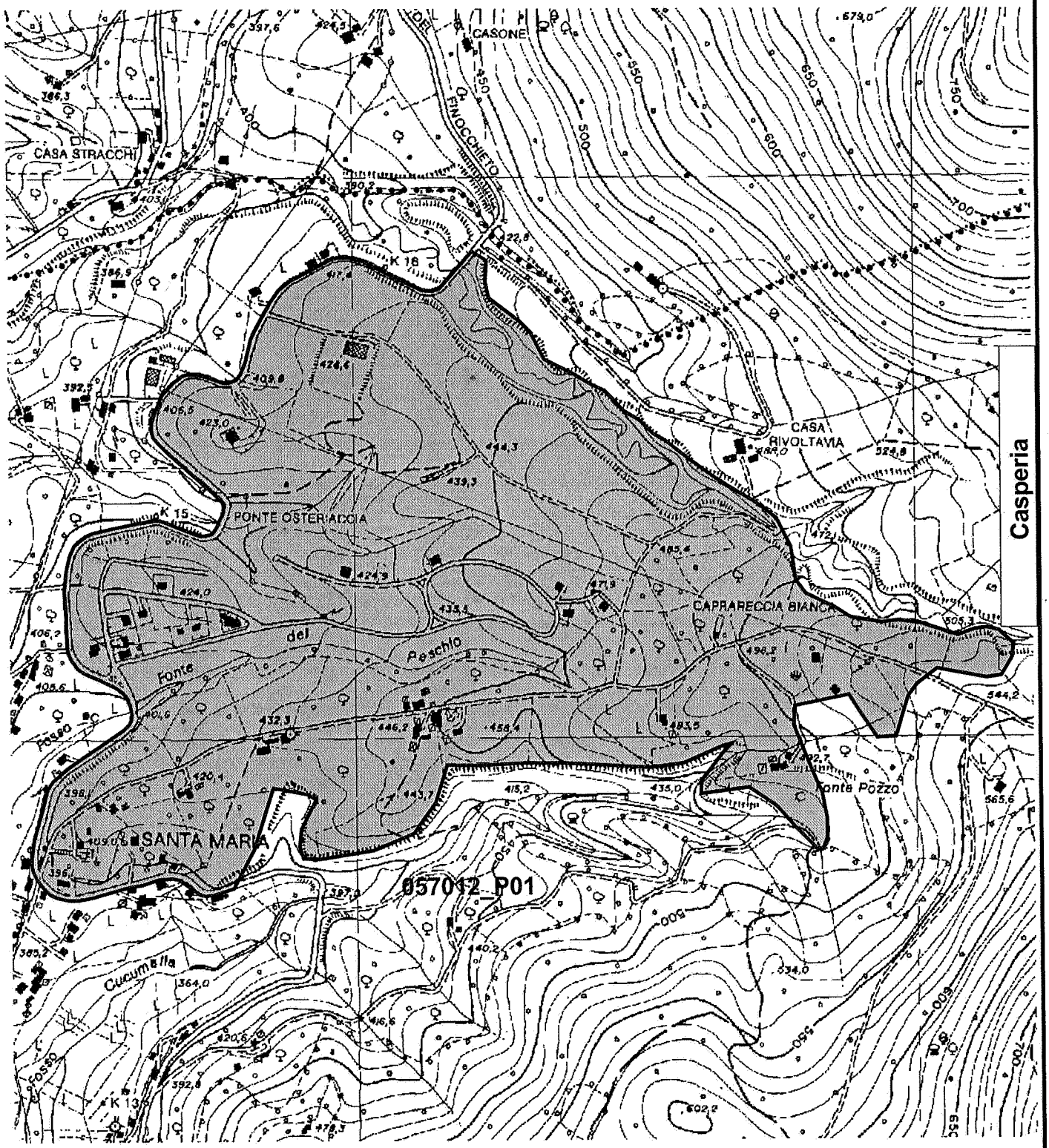

Legenda:

Accolta / Accolta parzialmente

Respinta

●●●● Limite Comunale

00028

Note : _____

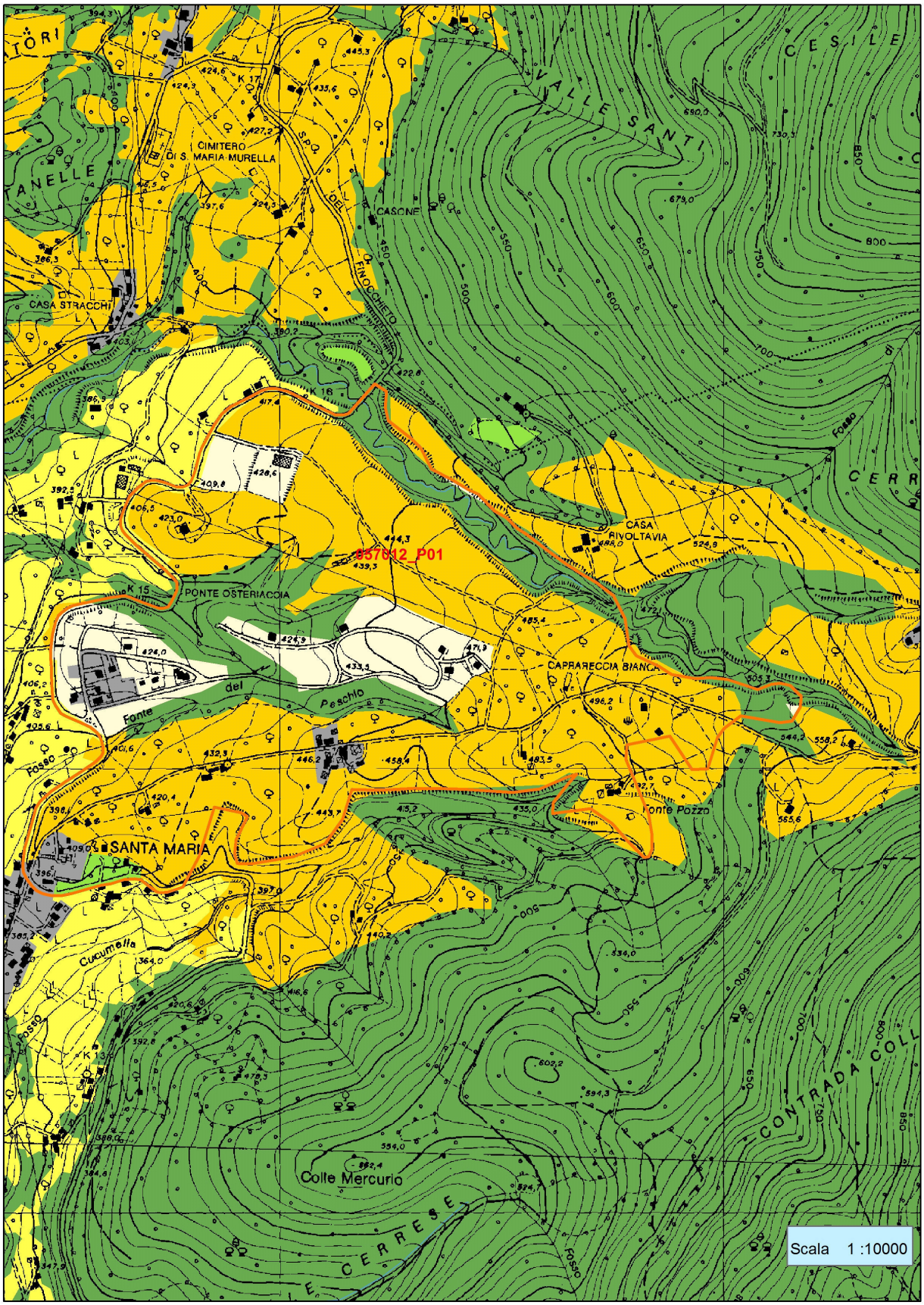

Cod. Parere 057012_P01

Comune CASPERIA

Provincia RI

Provincia **RI**

Comune **CASPERIA**

Cod. **057012_P03**

Numero proposta **3**

Proposta *Revisione del perimetro relativo alla zona classificata come Unità elementari di paesaggio - art. 31 PTP -.(trasmissione nota vedi proposta n.1)*

Cod. Parere **057012_P03**

Esito Accolta parzialmente

Parere Limitatamente alle aree comprese nelle previsioni del PRG approvato ai sensi dell'art. 36 bis della LR 24/98.

Prescrizione

Comune :	Provincia:	P.T.P. :	Proposta numero:
Casperia	**Rieti**	**5**	**057012_P03** **057012_P04** **057012_P06** **057012_P07**

CTR :	SCALA :
356080-357050	**25000**

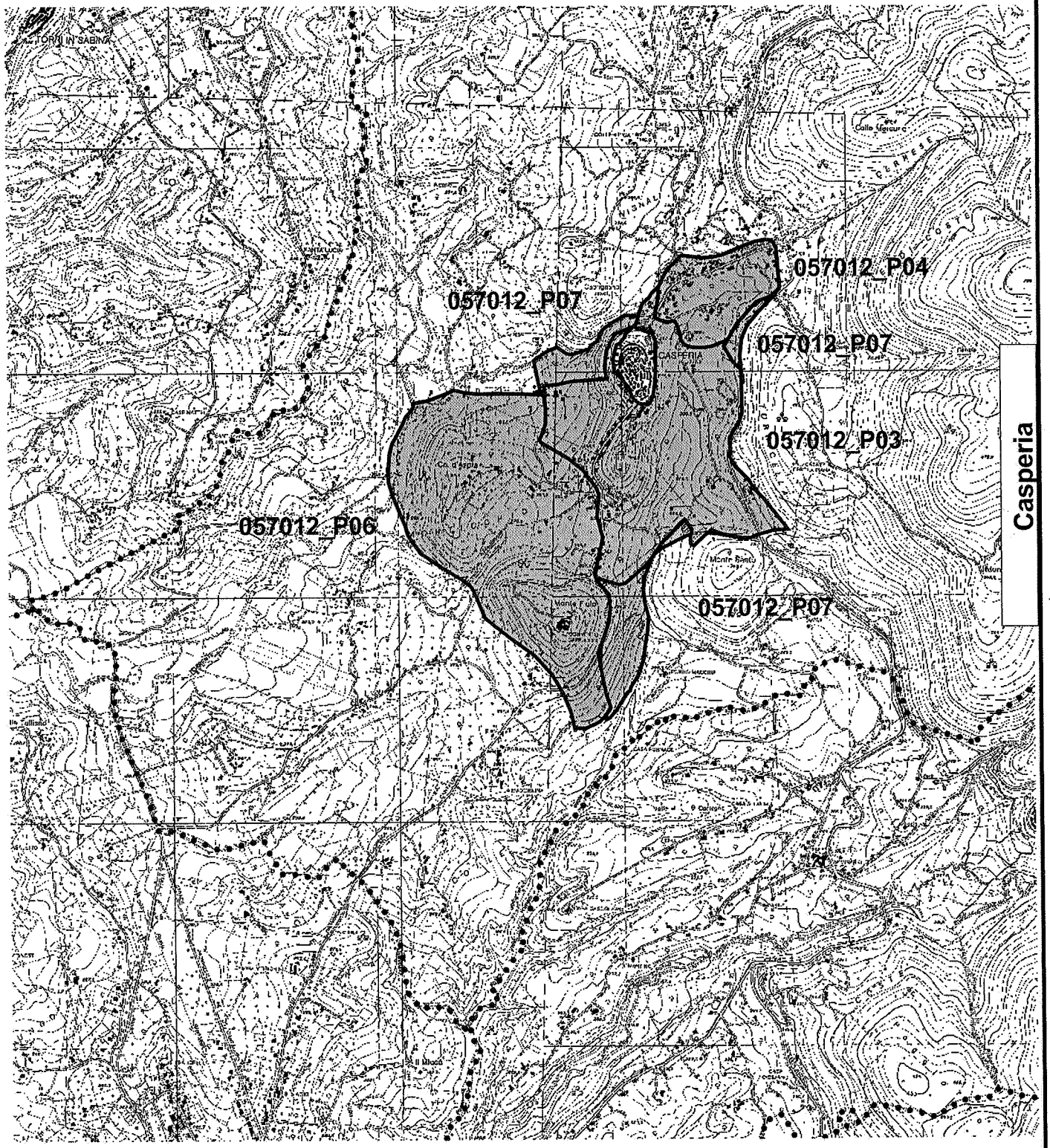

Legenda:

Accolta / Accolta parzialmente

Respinta

●●●● Limite Comunale

00029

Note : _____

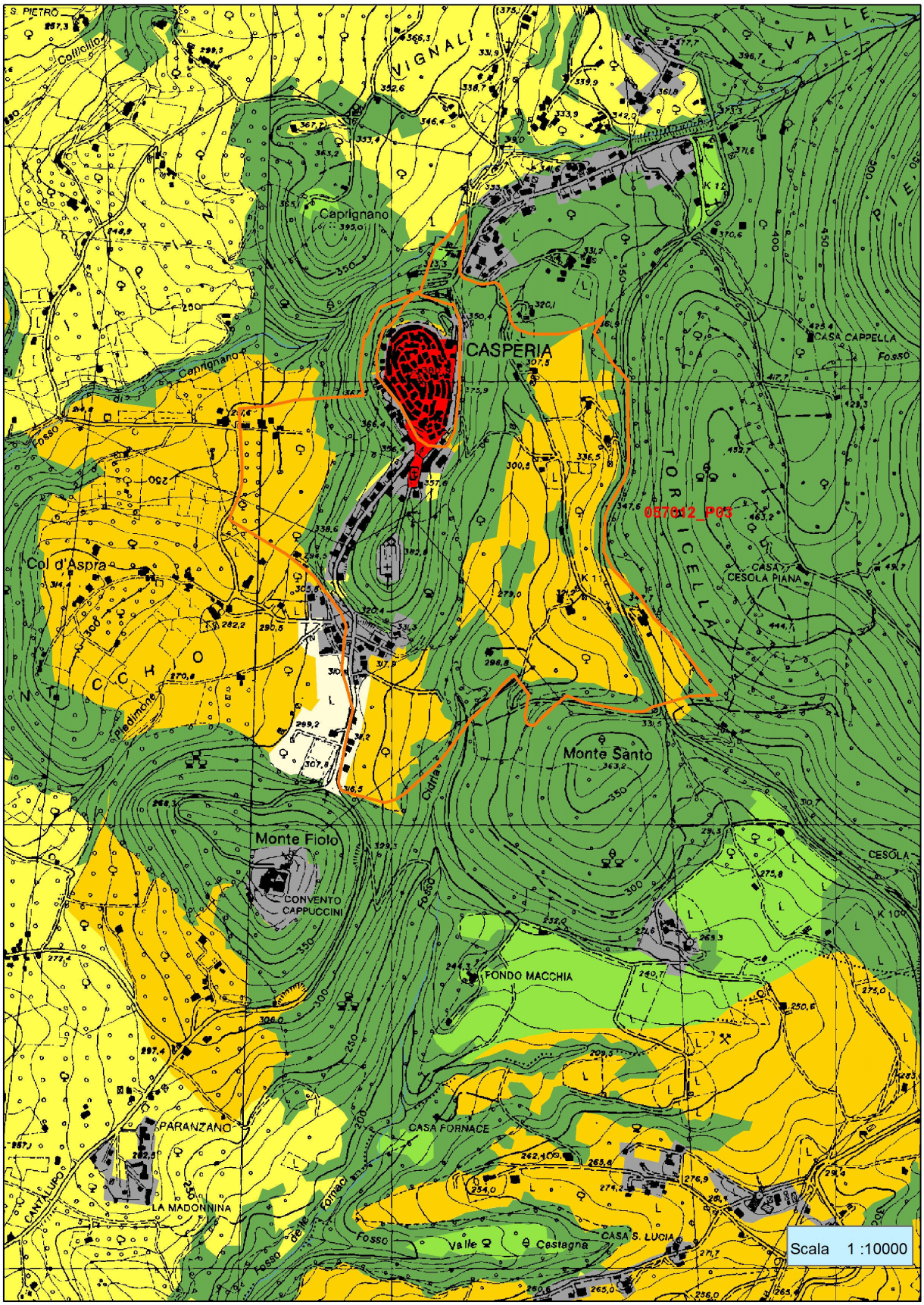

Cod. Parere 057012_P03

Comune CASPERIA

Provincia RI

Provincia **RI**

Comune **CASPERIA**

Cod. **057012_P04**

Numero proposta **4**

Proposta *La richiesta riguarda la revisione del vincolo relativo ad un'area sottoposta ad ipotesi di recupero ambientale ex art. 37 NTA del PTP. (trasmissione nota vedi proposta n.1)*

Cod. Parere **057012_P04**

Esito Accolta parzialmente

Parere Limitatamente alle aree comprese nelle previsioni del PRG approvato ai sensi dell'art. 36 bis della LR 24/98

Prescrizione

Comune :	Provincia:	P.T.P. :	Proposta numero:
Casperia	**Rieti**	**5**	**057012_P03** **057012_P04** **057012_P06** **057012_P07**

CTR :	SCALA :
356080-357050	**25000**

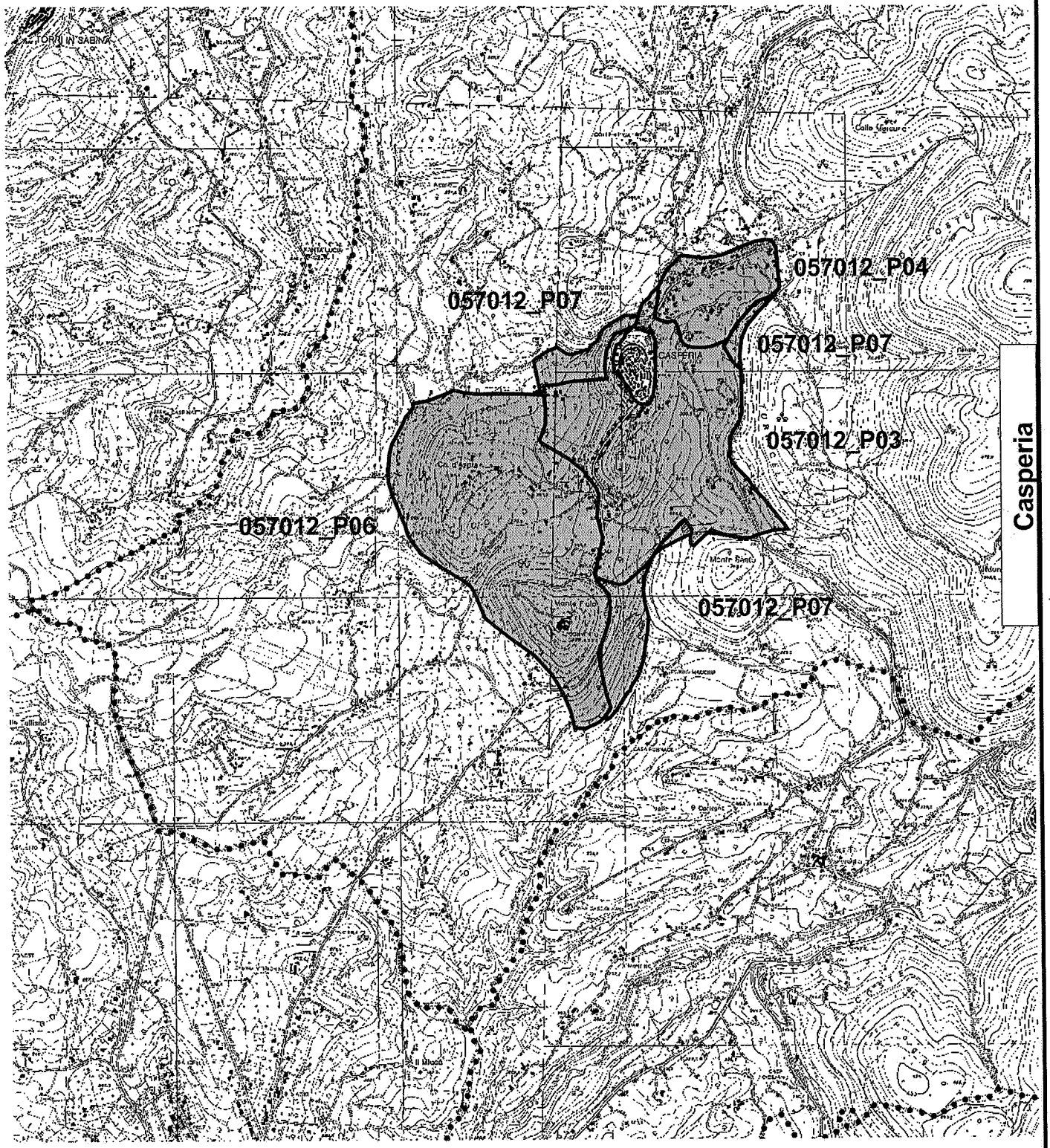

Legenda:

Accolta / Accolta parzialmente

Respinta

●●●● Limite Comunale

00029

Note : _____

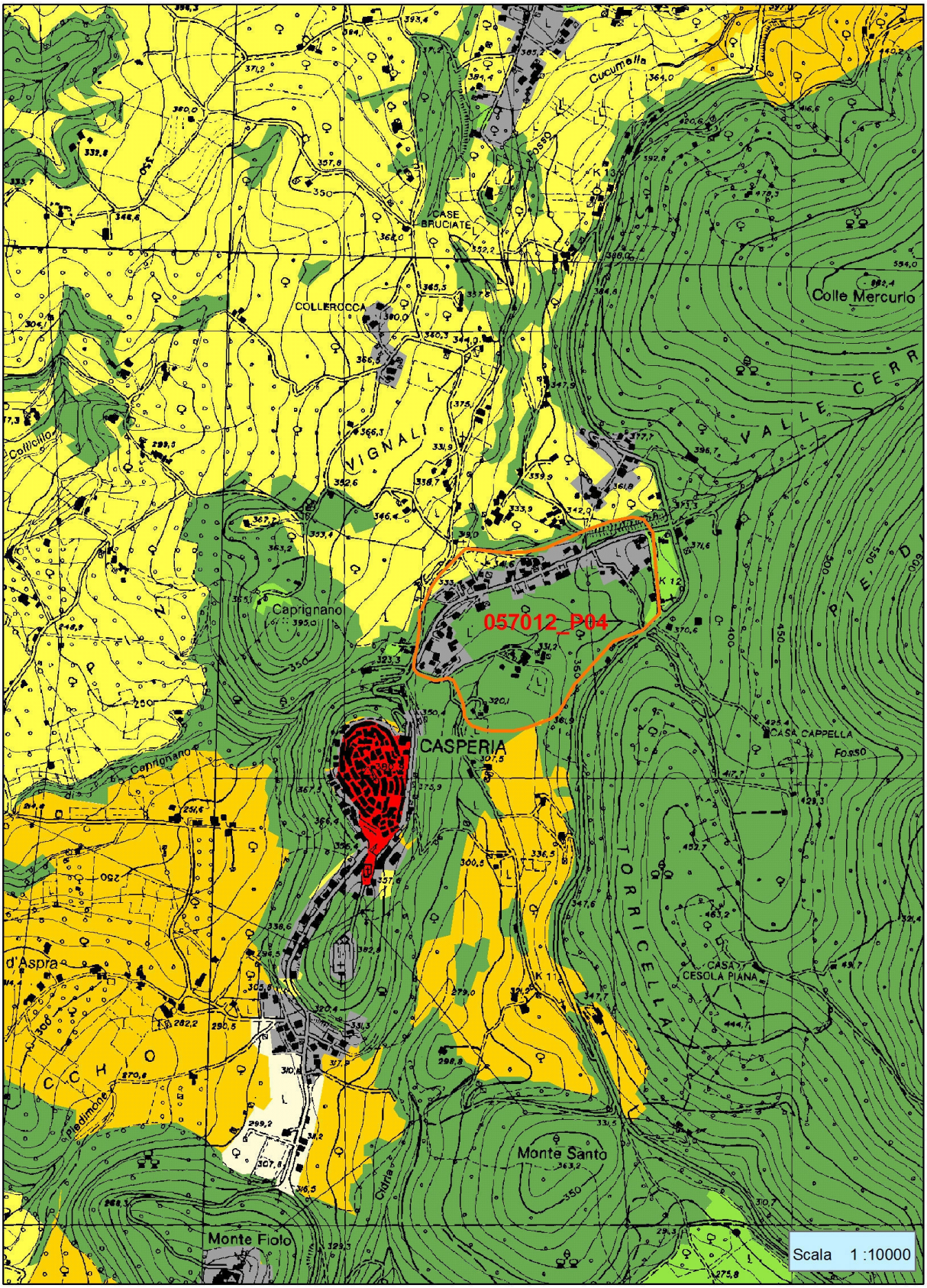

Cod. Parere 057012_P04

Comune CASPERIA

Provincia RI

Provincia **RI**

Comune **CASPERIA**

Cod. **057012_P07**

Numero proposta **7**

Proposta *L'A.C. chiede un'opportuna variazione dell'intero perimetro proposto dal PTP in merito all'unità elementare di paesaggio art. 31 delle NTA del PTP n.5 in quanto tale area ricade nelle immediate vicinanze della zona ove è stato precedentemente chiesto il III grado di Tutela.(trasmissione nota vedi proposta n.1)*

Cod. Parere **057012_P07**

Esito Accolta parzialmente

Parere Limitatamente alle aree comprese nelle previsioni del PRG approvato ai sensi dell'art. 36 bis della LR 24/98.

Prescrizione

Comune :	Provincia:	P.T.P. :	Proposta numero:
Casperia	**Rieti**	**5**	**057012_P03** **057012_P04** **057012_P06** **057012_P07**

CTR :	SCALA :
356080-357050	**25000**

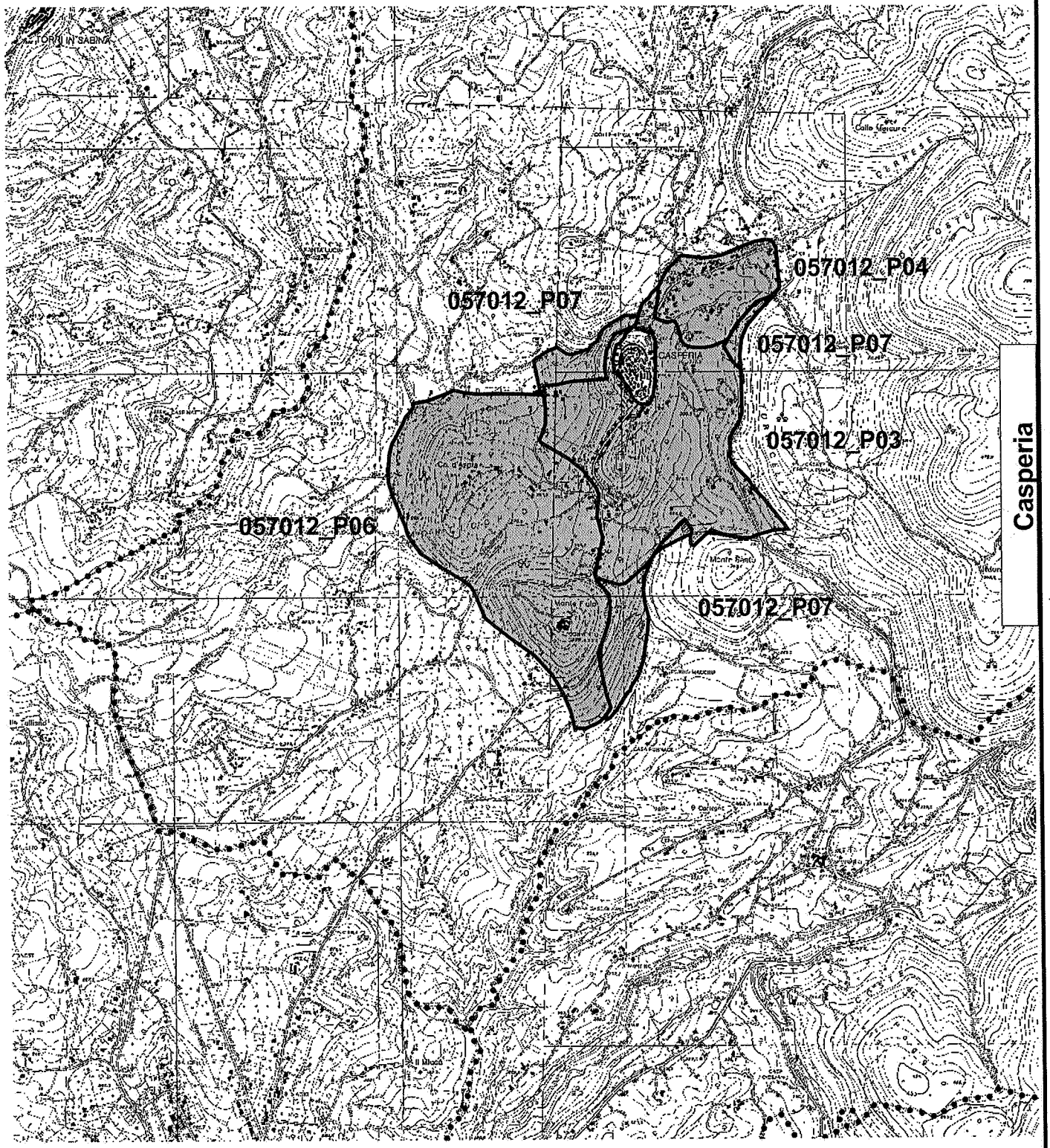

Legenda:

Accolta / Accolta parzialmente

Respinta

●●●● Limite Comunale

00029

Note : _____

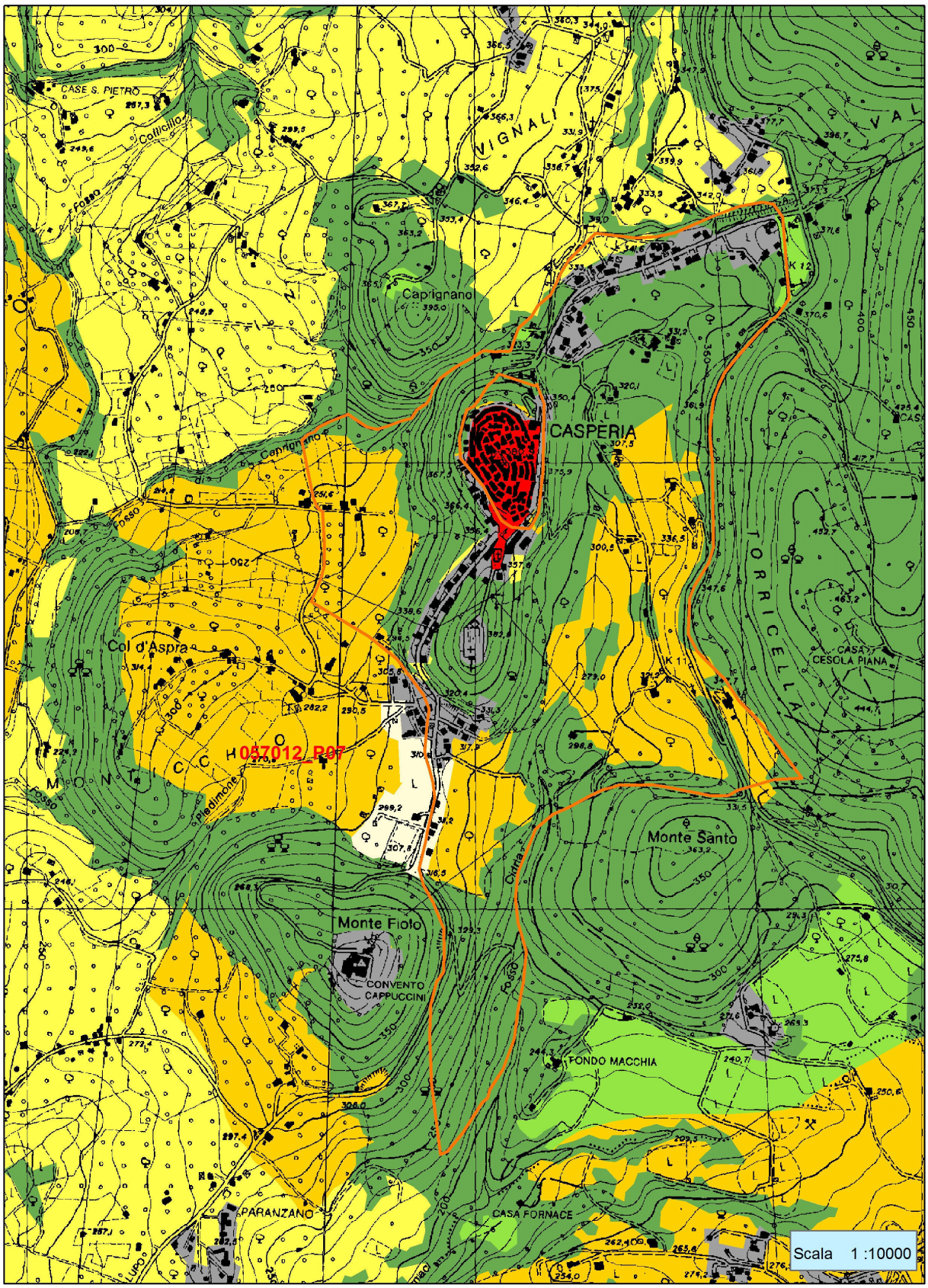

Cod. Parere 057012_P07

Comune CASPERIA

Provincia RI

Proposte art.23 co. 1 L.R. 24/98 Adeguamento Tav. "A" PTPR

Provincia di Rieti

Comune

di

Castel di Tora

Provincia **RI**

Comune **CASTEL DI TORA** Cod. **057013_P02**

Numero proposta **2**

Proposta *L'Amministrazione Comunale con nota n. 258 del 28,01,2002 protocollata presso questo Assessorato in data 05,02,2002 n. 2450, ha trasmesso la delibera di giunta municipale n. 229 del 15,12,2001 con la quale chiede la rettifica della perimetrazione delle aree di notevole interesse pubblico, sottoposte dal PTP n. 6 a zona a Tutela Integrale a zona O tutela orientata. La richiesta viene motivata dal fatto che il PRG vigente approvato in data 03.08.1983 prevedeva per l'area interessata una destinazione artigianale.*

Cod. Parere **057013_P02**

Esito Accolta parzialmente

Parere secondo quanto precisato nel punto 3b dei criteri di valutazione del contributo dei comuni. E' prescritta la salvaguardia della fascia dei 50 mt dalla sponda del corso d'acqua iscritto negli elenchi delle acque pubbliche come "fosso di valle di campignano"

Prescrizione

Comune :	Provincia:	P.T.P. :	Proposta numero:
Castel di Tora	**Rieti**	**6**	**057013_P02**

CTR :	SCALA :
357160	**5000**

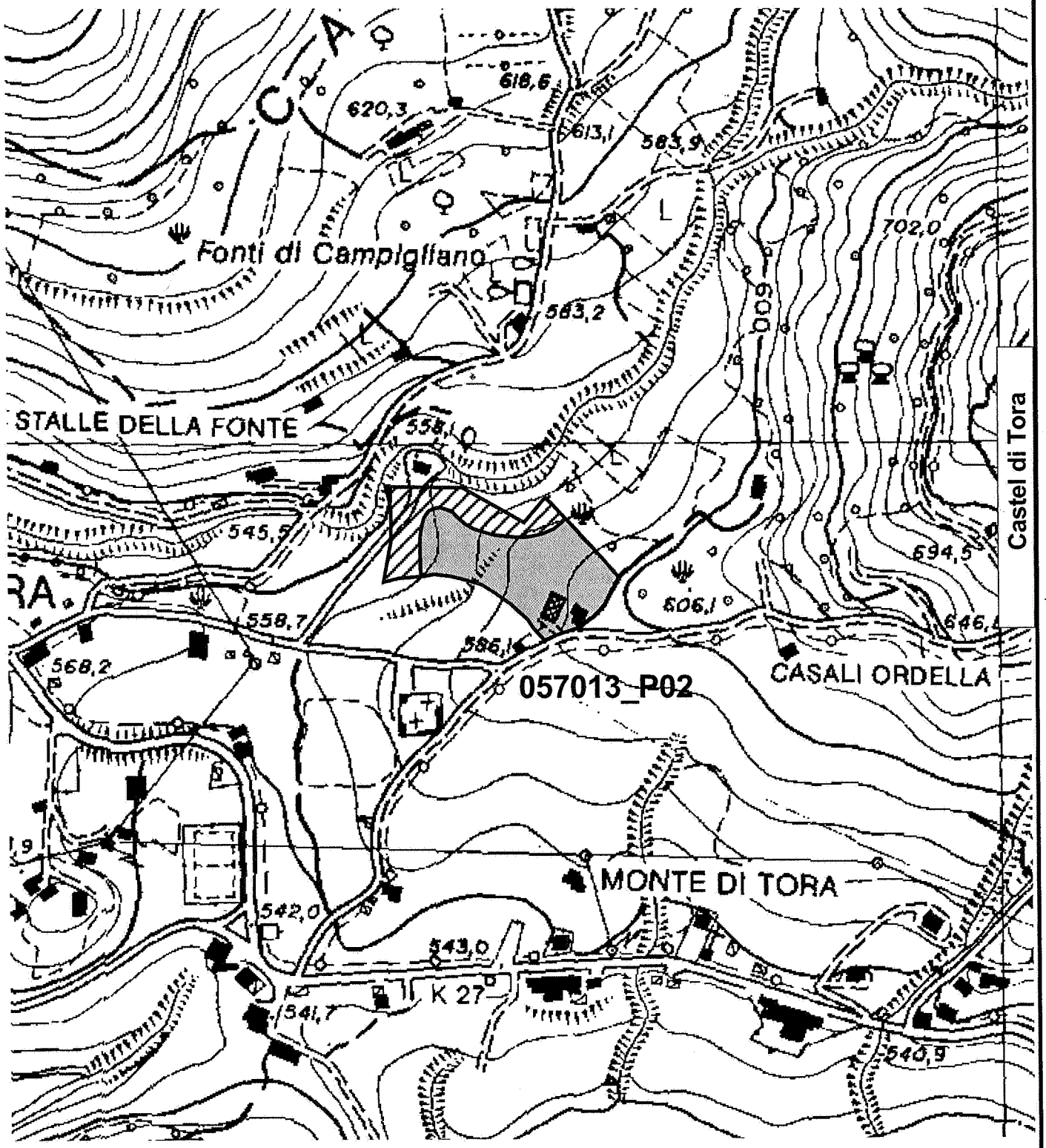

Legenda:

Accolta / Accolta parzialmente — Respinta — ●●●● Limite Comunale

00031

Note : _____

Cod. Parere 057013_P02

Comune CASTEL DI TORA

Provincia RI

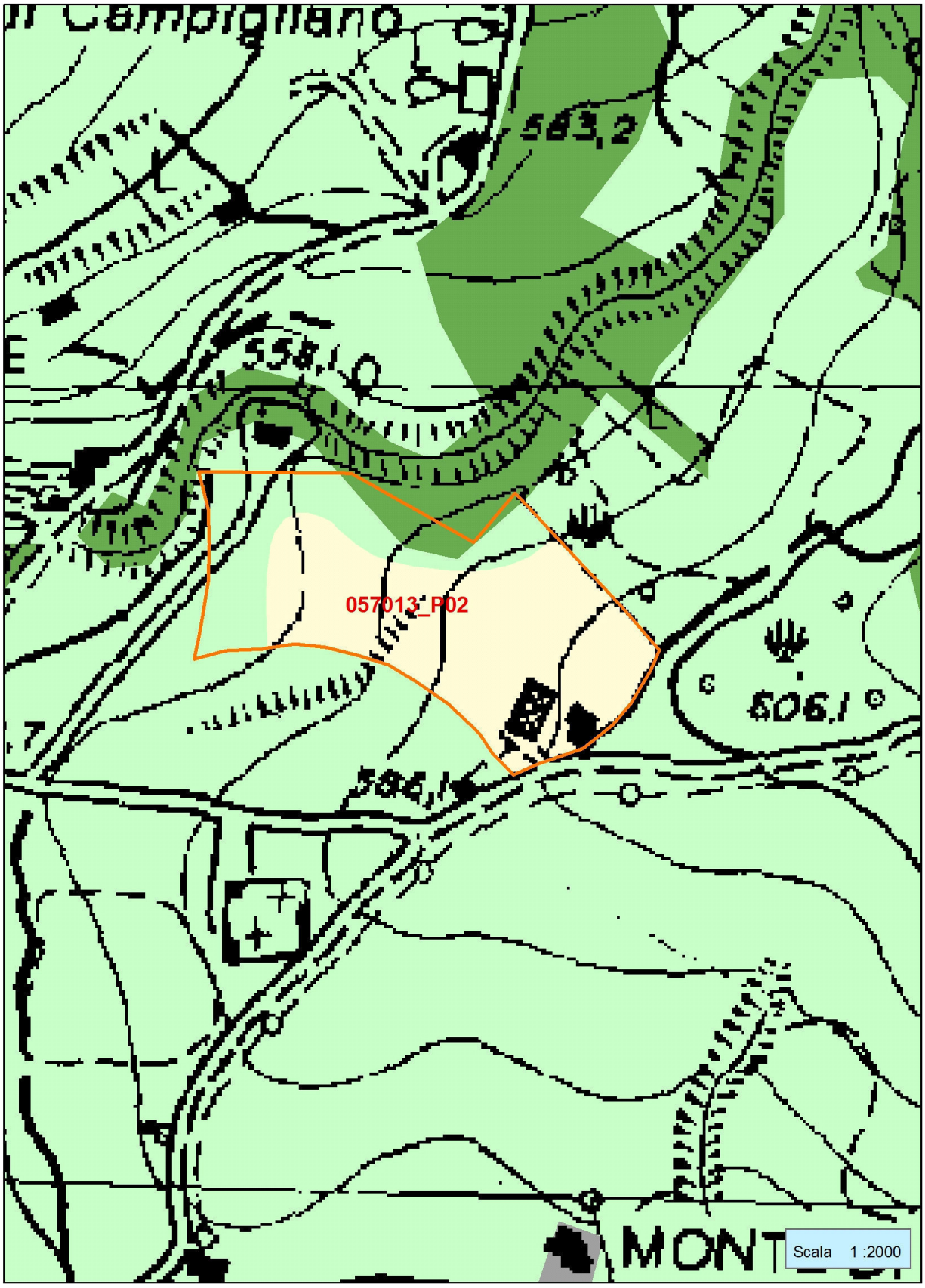

V.C. Area Pianificazione Paesistica

Proposte art.23 co. 1 L.R. 24/98 Adeguamento Tav. "A" PTPR

Provincia di Rieti

Comune

di

Castel Sant'Angelo

Provincia **RI**

Comune **CASTEL SANT'ANGELO** Cod. **057015_P02**

Numero proposta **2**

Proposta *L' A.C.con Delibera di Consiglio Comunale la n 20 del 27.9.04 propone la modificazione dei vincoli di tutela per le zone contigue alle frazioni di Ponte Alto, Ponte Basso e Ville*

Cod. Parere **057015_P02**

Esito Accolta

Parere secondo quanto precisato nel punto 3b dei criteri di valutazione del contributo dei Comuni.-

Prescrizione

Comune :	Provincia:	P.T.P. :	Proposta numero:
Castel Sant'Angelo	**Rieti**	**5**	**057015_P02**

CTR :	SCALA :
348130 - 358010	**10000**

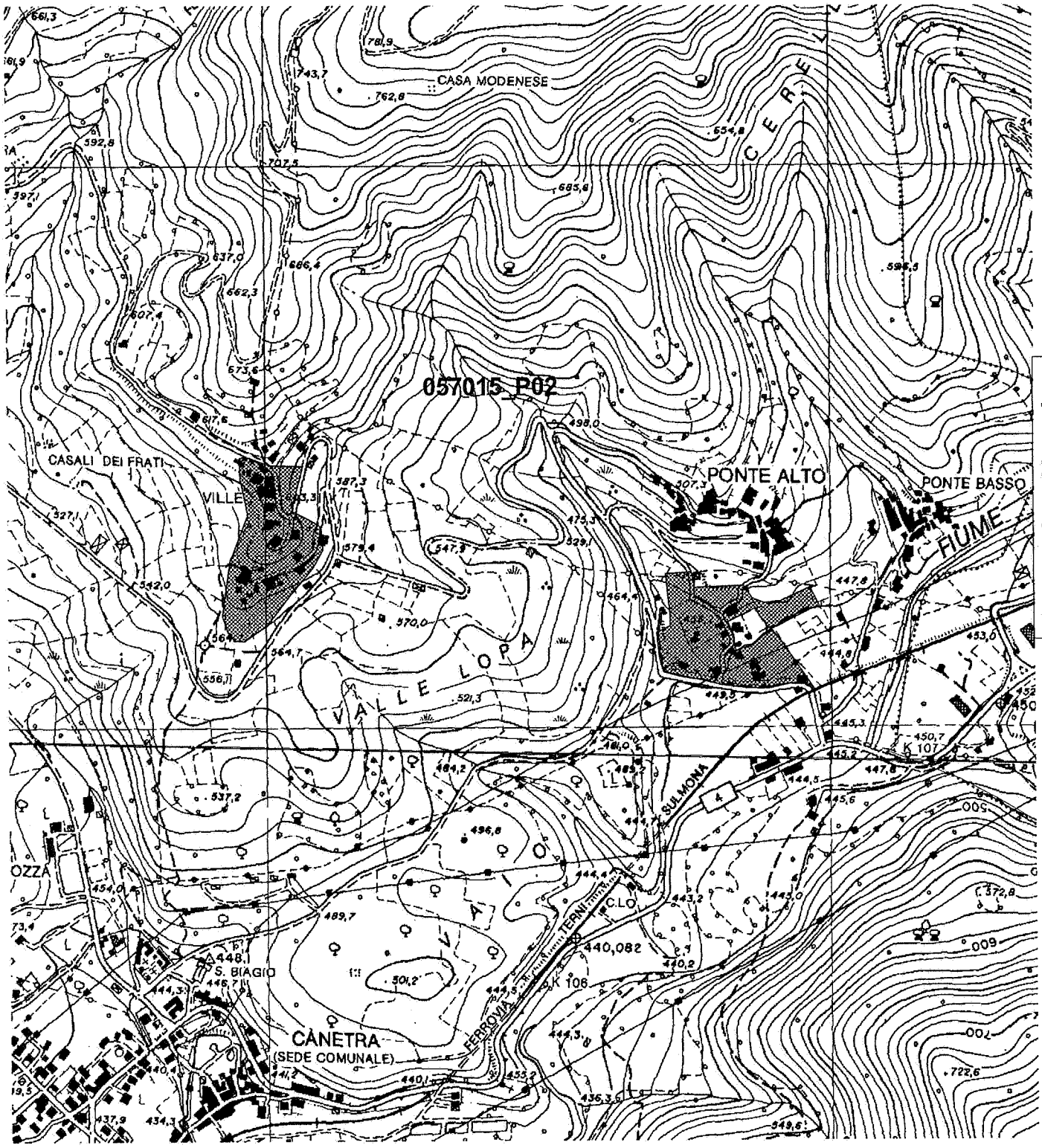

Castel Sant'Angelo

Legenda:

Accolta / Accolta parzialmente

Respinta

●●●● Limite Comunale

00033

Note : _____

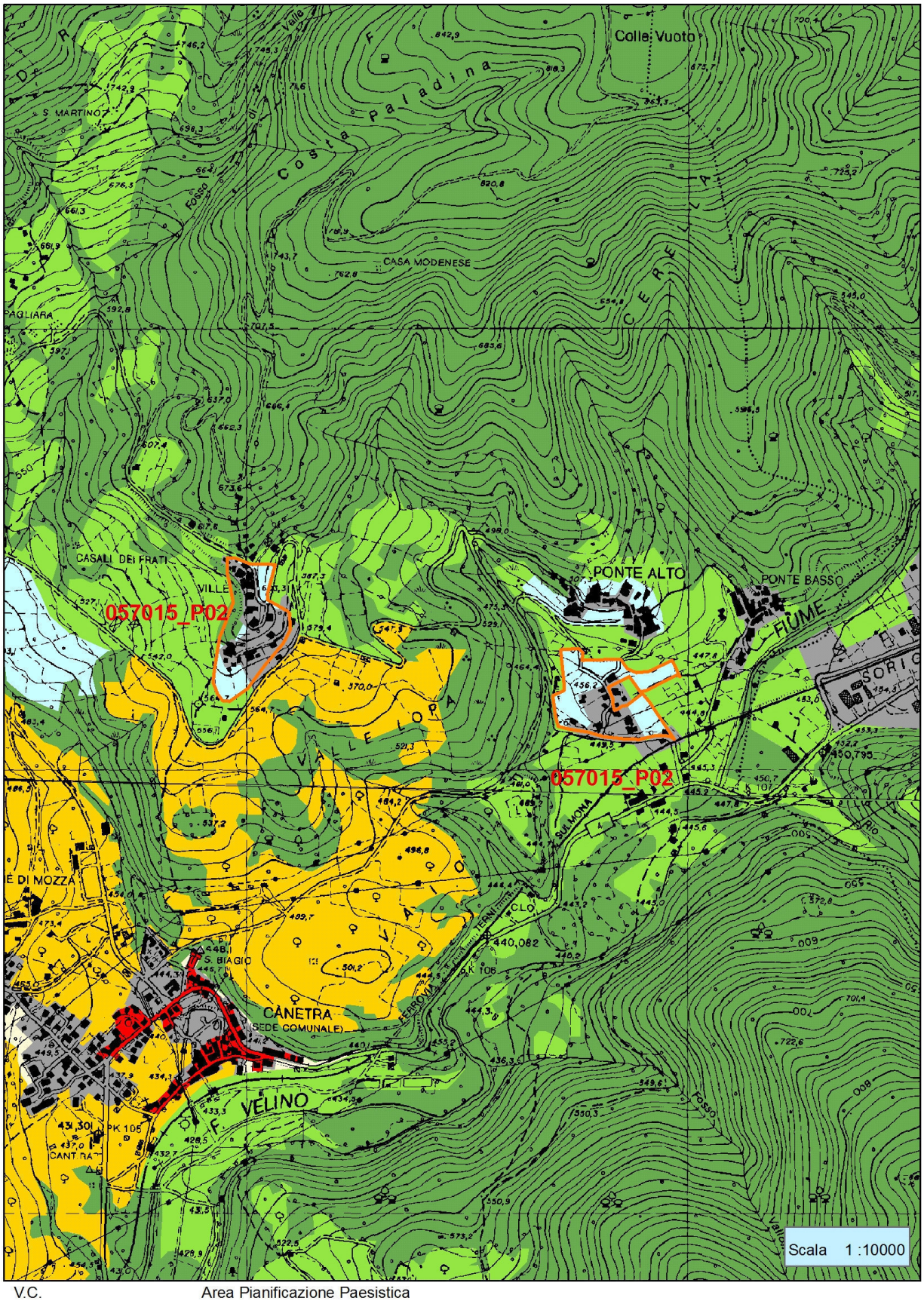

V.C. Area Pianificazione Paesistica

Cod. Parere 057015_P02

Comune CASTEL SANT'ANGELO

Provincia RI

Proposte art.23 co. 1 L.R. 24/98 Adeguamento Tav. "A" PTPR

Provincia di Rieti

Comune

di

Cittaducale

Provincia **RI**

Comune **CITTADUCALE**

Cod. **057016_P02a**

Numero proposta **2,01**

Proposta *L'amministrazione comunale con nota del Sindaco pervenuta in data 18.12.1998 prot. N. 10616 ha trasmesso un' analisi del territorio comunale riguardante una serie di trasformazioni già realizzate o in corso di realizzazione di cui occorre prendere atto nonché zone di recupero ambientale ed emergenze paesaggistiche da tutelare. Località Case Falconi*

Cod. Parere **057016_P02a**

Esito Accolta parzialmente

Parere secondo quanto precisato nel punto 3b dei criteri di valutazione del contributo dei comuni limitatamente alle aree urbanizzate

Prescrizione

Comune :	Provincia:	P.T.P. :	Proposta numero:
Cittaducale	**Rieti**	**5**	**05016_P02a - 05016_P02b**

CTR :	SCALA :
347150 - 347160 - 357030 - 357040	**10000**

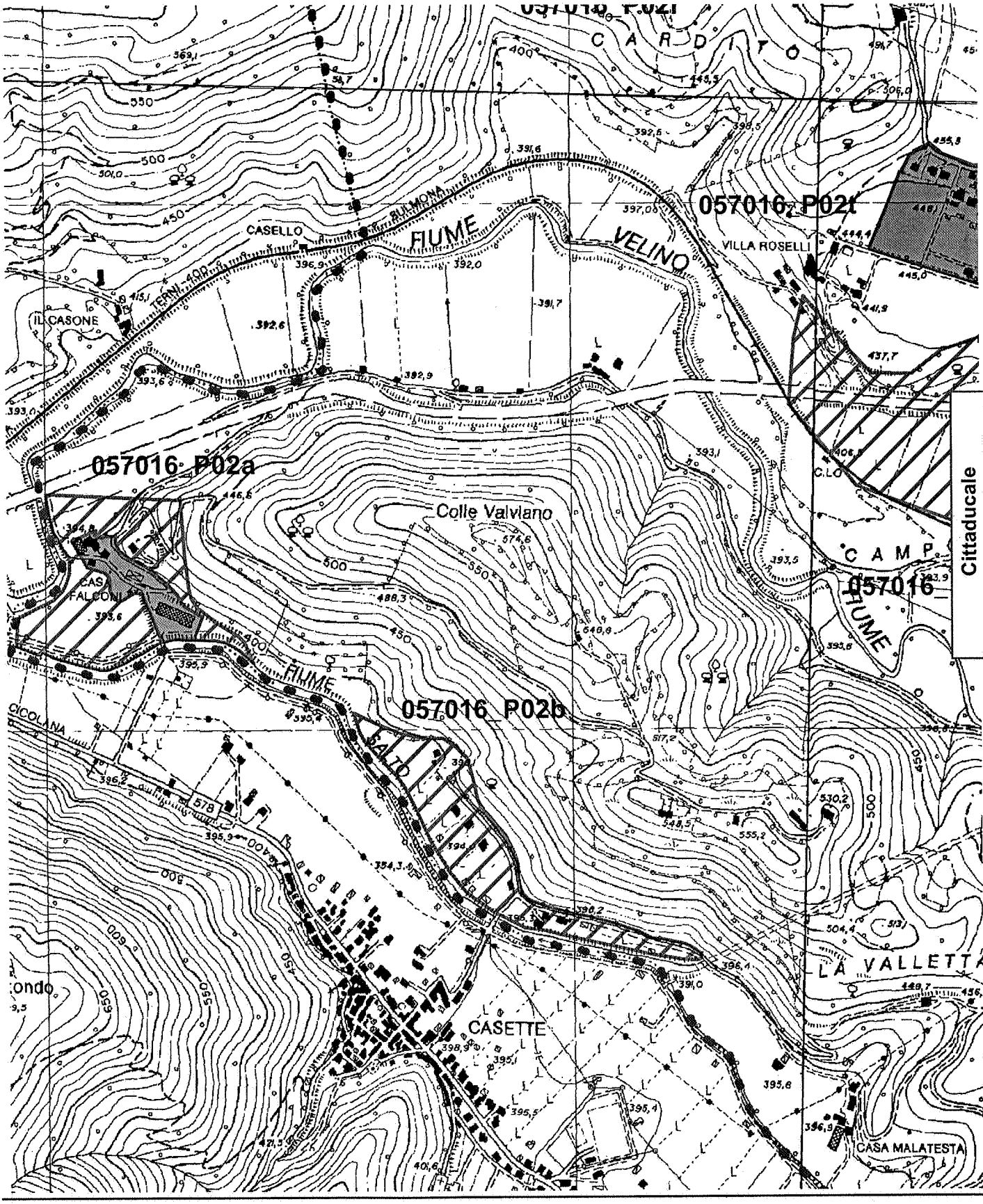

Legenda :

Accolta / Accolta parzialmente Respinta Limite Comunale

Note:

00042

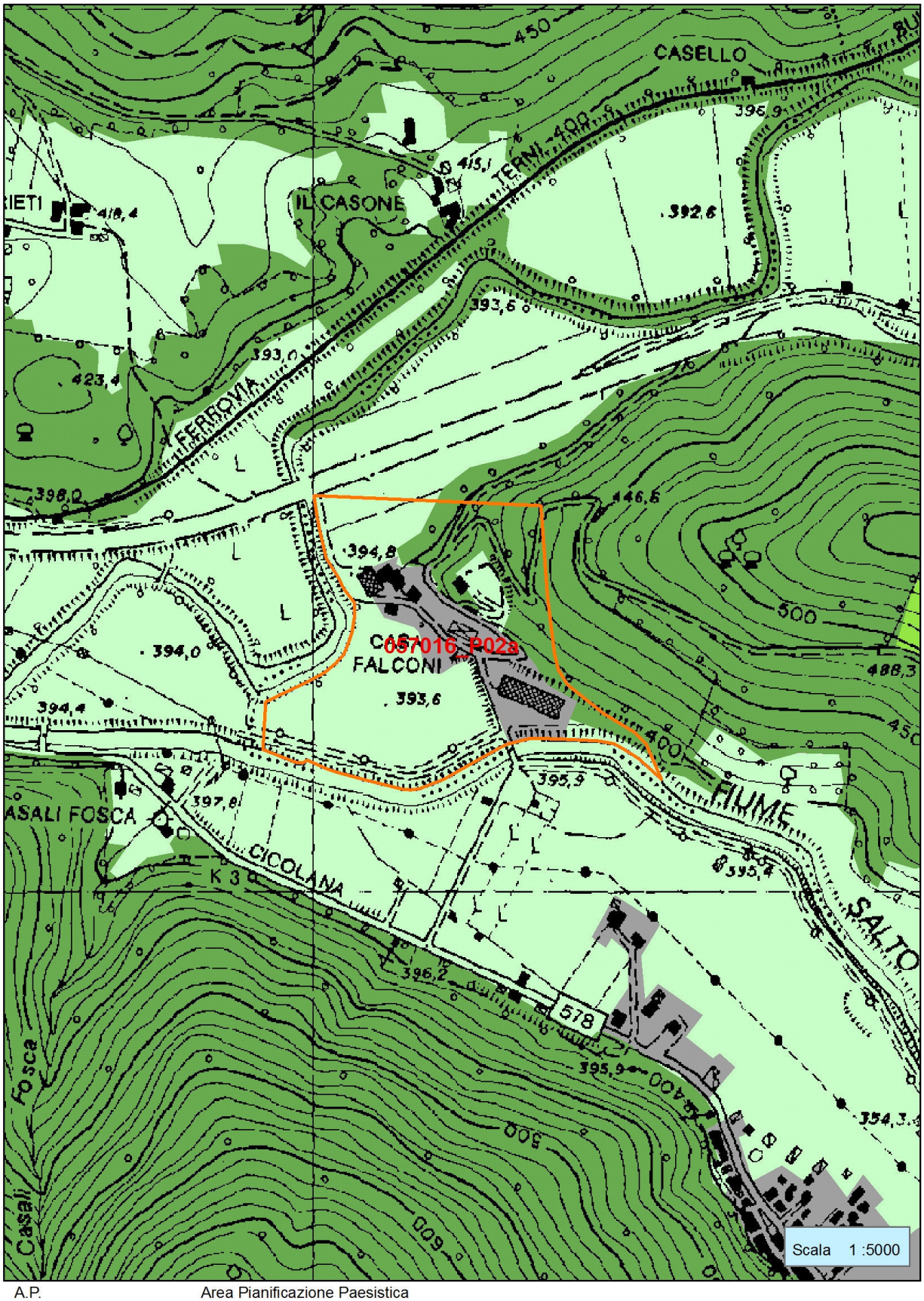

Cod. Parere 057016_P02a

Comune CITTADUCALE

Provincia RI

Provincia **RI**

Comune **CITTADUCALE**

Cod.**057016_P02aa**

Numero proposta **2,24**

Proposta *L'amministrazione comunale con nota del Sindaco pervenuta in data 18.12.1998 prot. N. 10616 ha trasmesso un' analisi del territorio comunale riguardante una serie di trasformazioni già realizzate o in corso di realizzazione di cui occorre prendere atto nonché zone di recupero ambientale ed emergenze paesaggistiche da tutelare. Località Cittaducale*

Cod. Parere **057016_P02aa**

Esito Accolta

Parere secondo le precisazioni di cui al punto 3b dei criteri di valutazione del contributo dei comuni.

Prescrizione

Comune :	Provincia:	P.T.P. :	Proposta numero:
Cittaducale	**Rieti**	**5**	**05016_P02z - 05016_P02v 057016_P02aa**

CTR :	SCALA :
357040	**10000**

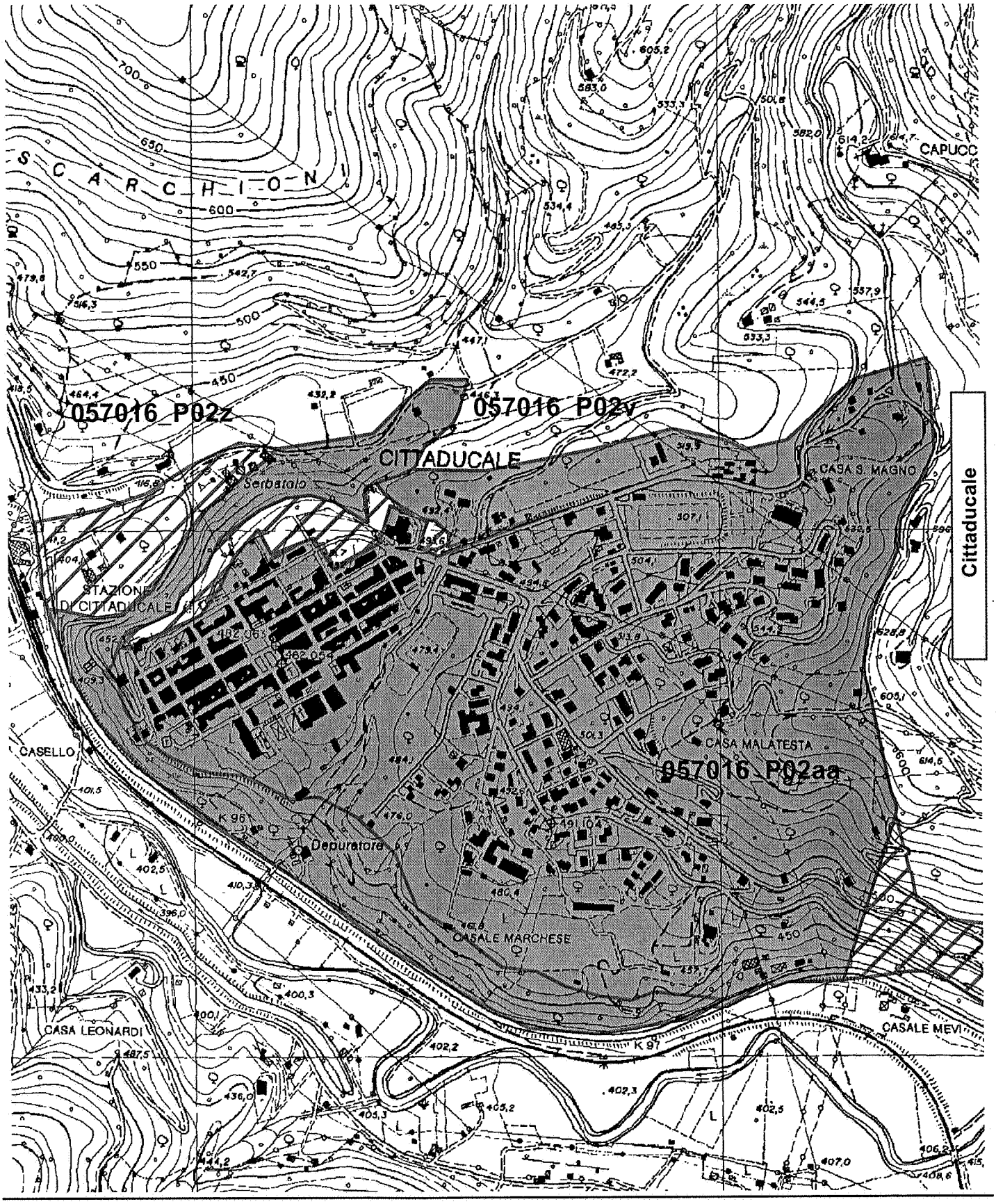

Legenda :

Accolta / Accolta parzialmente Respinta Limite Comunale

Note:

00044

Cod. Parere 057016_P02aa

Comune CITTADUCALE

Provincia RI

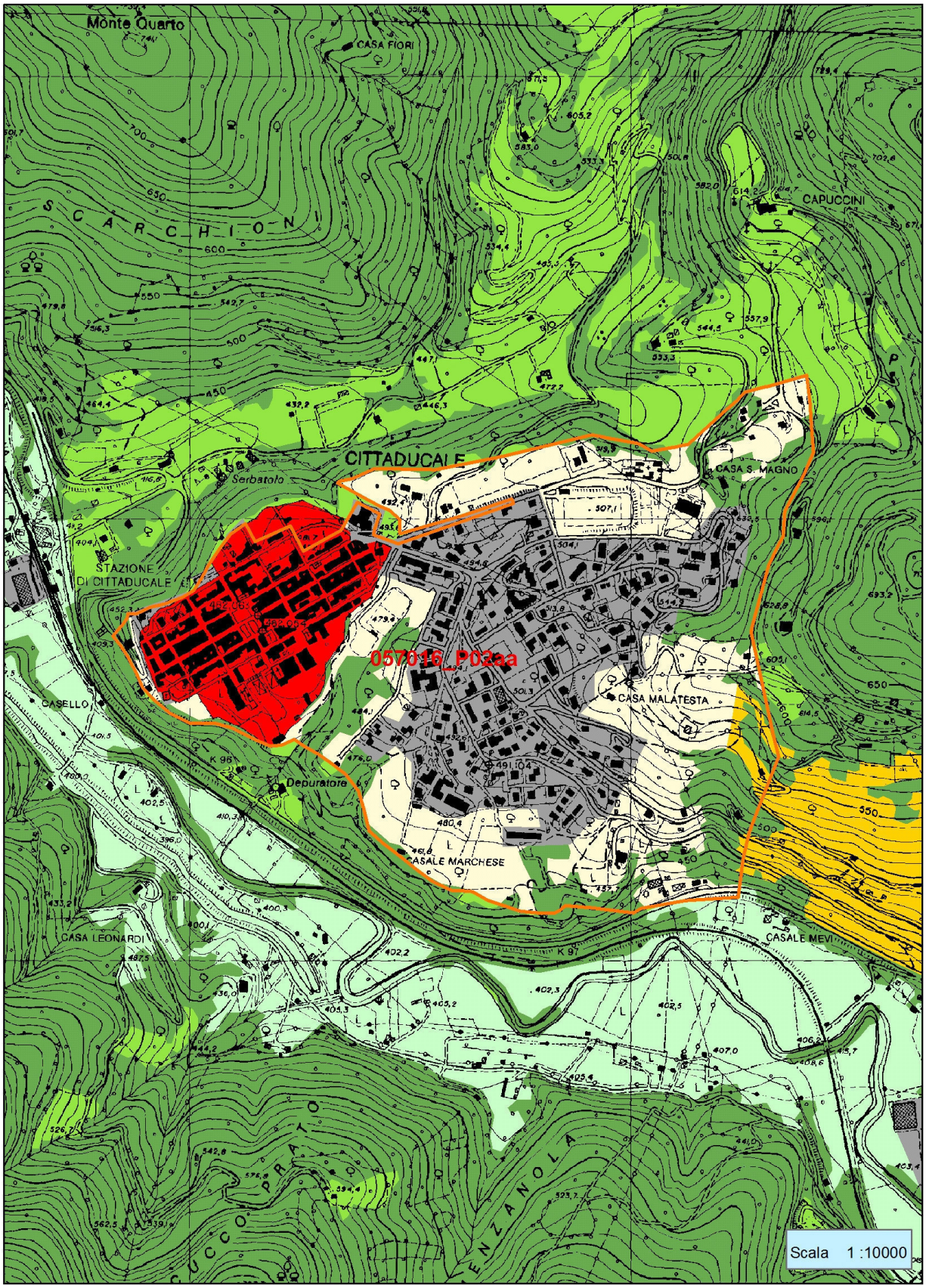

D.S. Area Pianificazione Paesistica

Provincia **RI**

Comune **CITTADUCALE**

Cod.**057016_P02ab**

Numero proposta **2,25**

Proposta *L'amministrazione comunale con nota del Sindaco pervenuta in data 18.12.1998 prot. N. 10616 ha trasmesso un' analisi del territorio comunale riguardante una serie di trasformazioni già realizzate o in corso di realizzazione di cui occorre prendere atto nonché zone di recupero ambientale ed emergenze paesaggistiche da tutelare. Località Caporio*

Cod. Parere **057016_P02ab**

Esito Accolta parzialmente

Parere secondo le precisazioni di cui al punto 3b dei criteri di valutazione del contributo dei comuni.

Prescrizione

Comune :	Provincia:	P.T.P. :	Proposta numero:
Cittaducale	**Rieti**	**5**	**05016_P02ac - 05016_P0ae 057016_P02ab**
CTR : **357040**		SCALA : **10000**	

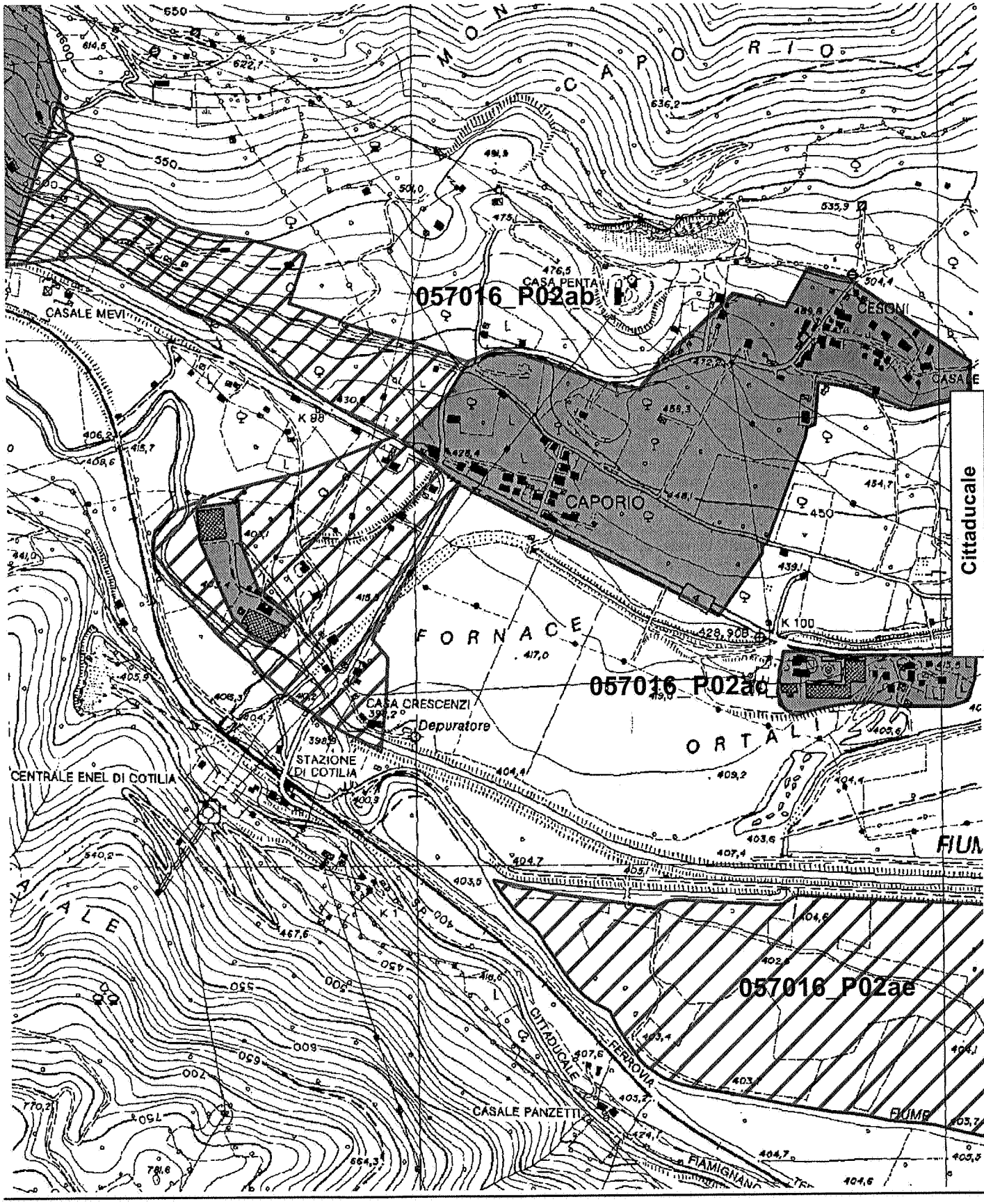

Legenda :

Accolta / Accolta parzialmente

Respinta

Limite Comunale

Note:

00045

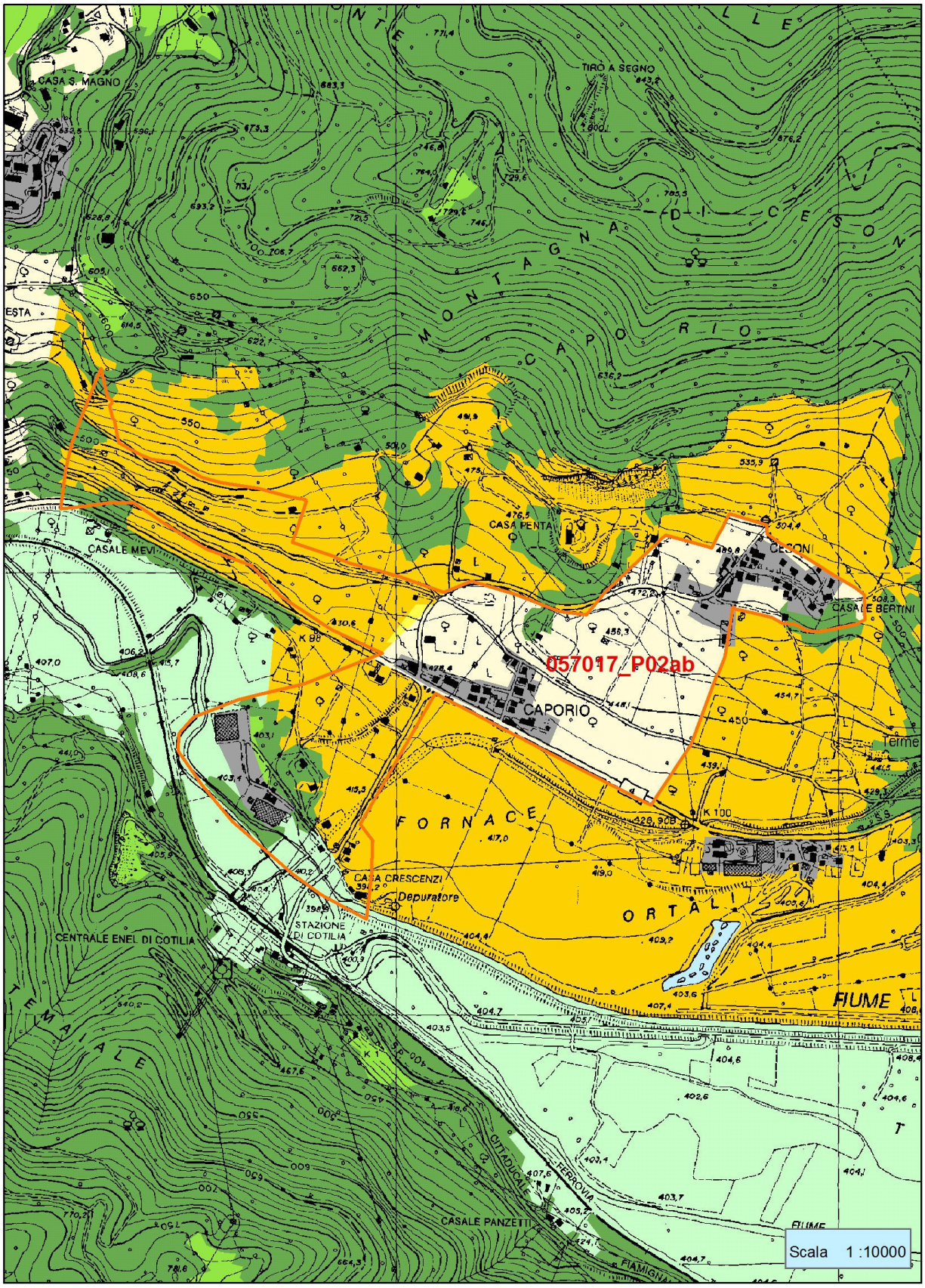

Cod. Parere 057016_P02ab

Comune CITTADUCALE

Provincia RI

Provincia **RI**

Comune **CITTADUCALE**

Cod.**057016_P02ac**

Numero proposta **2,26**

Proposta *L'amministrazione comunale con nota del Sindaco pervenuta in data 18.12.1998 prot. N. 10616 ha trasmesso un' analisi del territorio comunale riguardante una serie di trasformazioni già realizzate o in corso di realizzazione di cui occorre prendere atto nonché zone di recupero ambientale ed emergenze paesaggistiche da tutelare. Località Ortali*

Cod. Parere **057016_P02ac**

Esito Accolta

Parere secondo le precisazioni di cui al punto 3b dei criteri di valutazione del contributo dei comuni.

Prescrizione

Comune :	Provincia:	P.T.P. :	Proposta numero:
Cittaducale	**Rieti**	**5**	**05016_P02ac - 05016_P0ae 057016_P02ab**
CTR : **357040**		SCALA : **10000**	

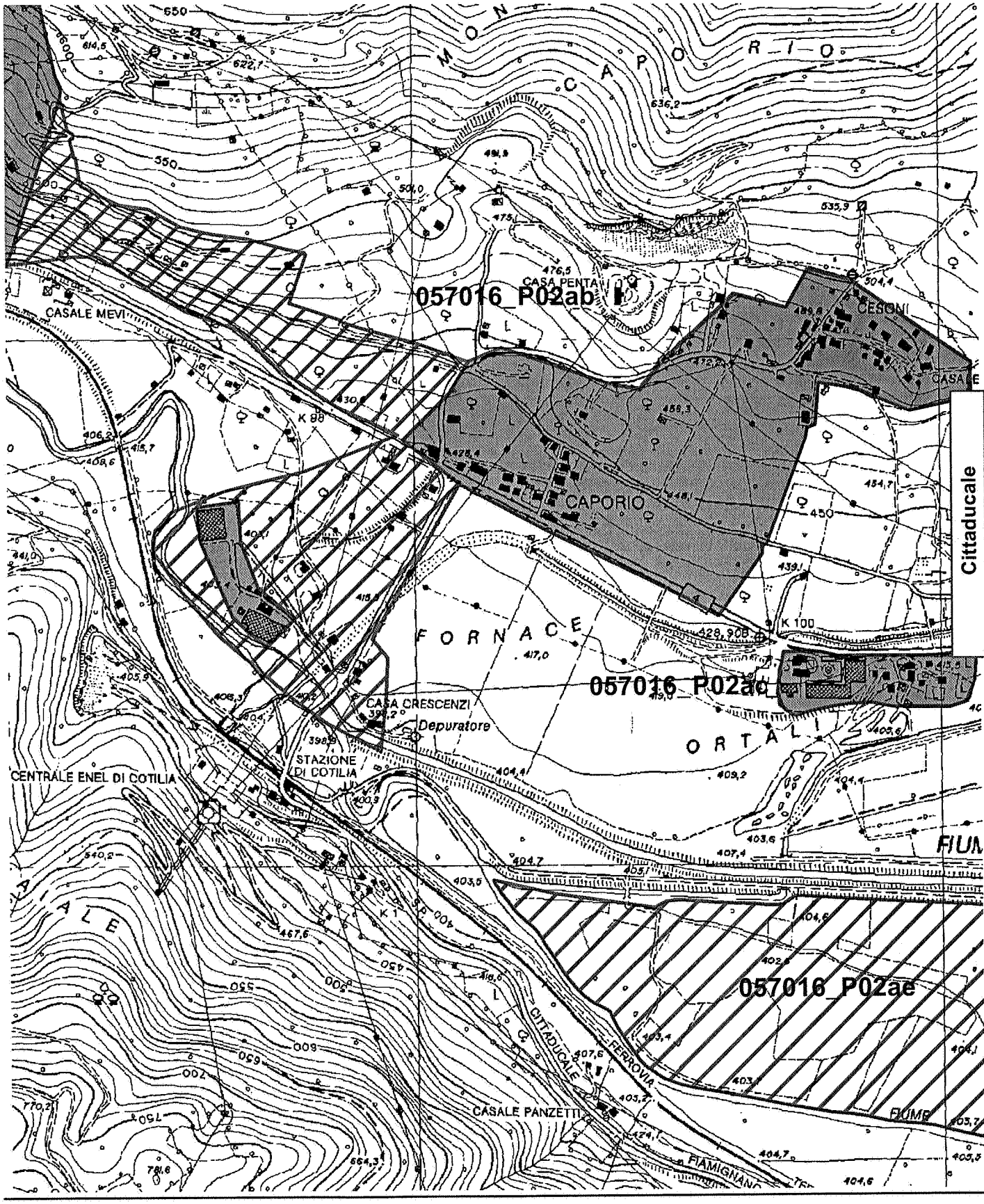

Legenda :

Accolta / Accolta parzialmente

Respinta

Limite Comunale

Note:

00045

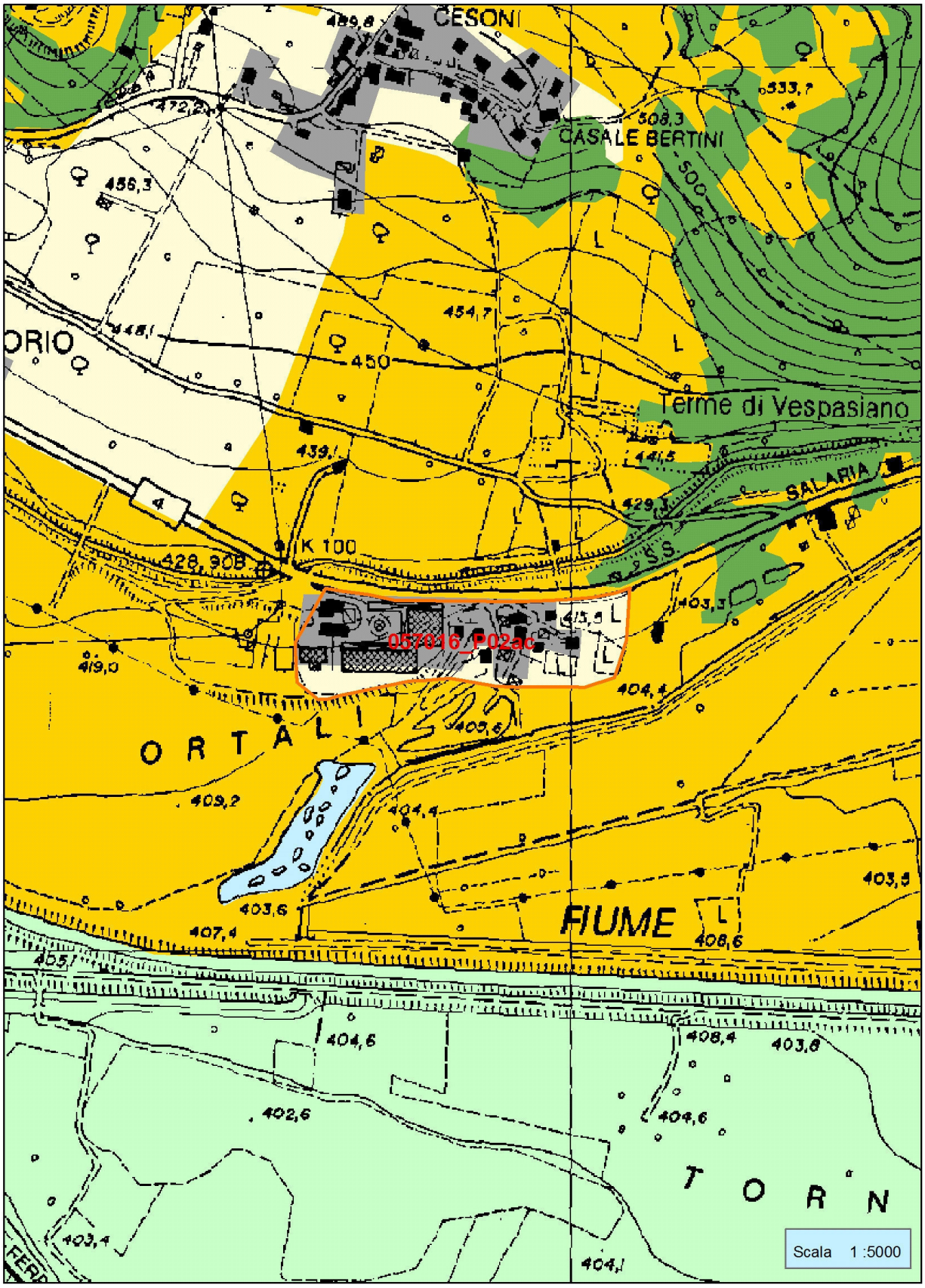

Cod. Parere 057016_P02ac

Comune CITTADUCALE

Provincia RI

Provincia **RI**

Comune **CITTADUCALE**

Cod.**057016_P02ad**

Numero proposta **2,27**

Proposta *L'amministrazione comunale con nota del Sindaco pervenuta in data 18.12.1998 prot. N. 10616 ha trasmesso un' analisi del territorio comunale riguardante una serie di trasformazioni già realizzate o in corso di realizzazione di cui occorre prendere atto nonché zone di recupero ambientale ed emergenze paesaggistiche da tutelare. Località San Vittorino*

Cod. Parere **057016_P02ad**

Esito Accolta

Parere secondo le precisazioni di cui al punto 3b dei criteri di valutazione del contributo dei comuni.

Prescrizione

Comune :	Provincia:	P.T.P. :	Proposta numero:
Cittaducale	**Rieti**	**5**	**05016_P02h - 05016_P02i 057016_P02g - 057016_P02f 057016_P02e**

CTR :	SCALA :
357040 - 357080 - 358010 - 358050	**25000**

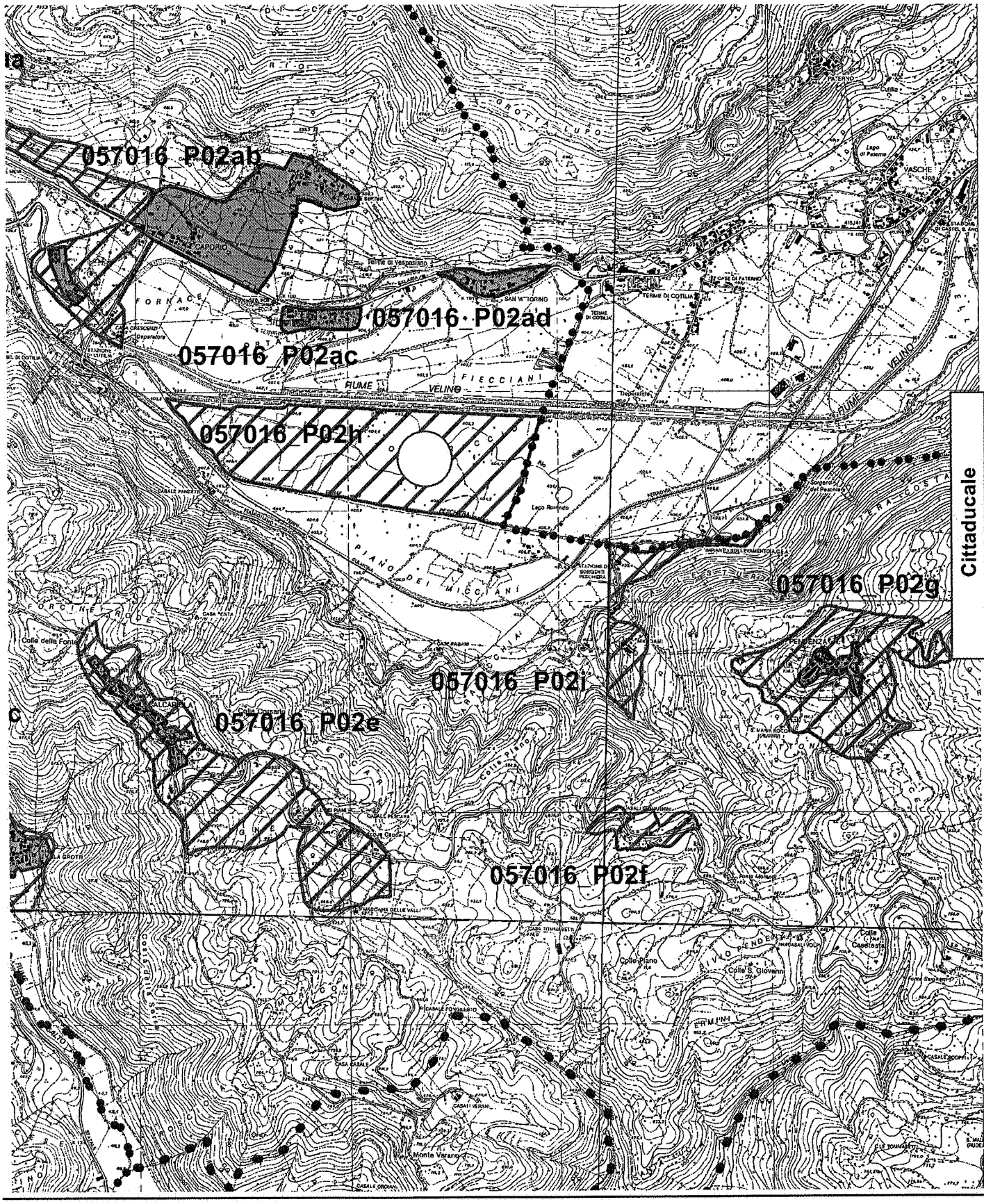

Legenda :

Accolta / Accolta parzialmente Respinta Limite Comunale

Note:

Cod. Parere 057016_P02ad

Comune CITTADUCALE

Provincia RI

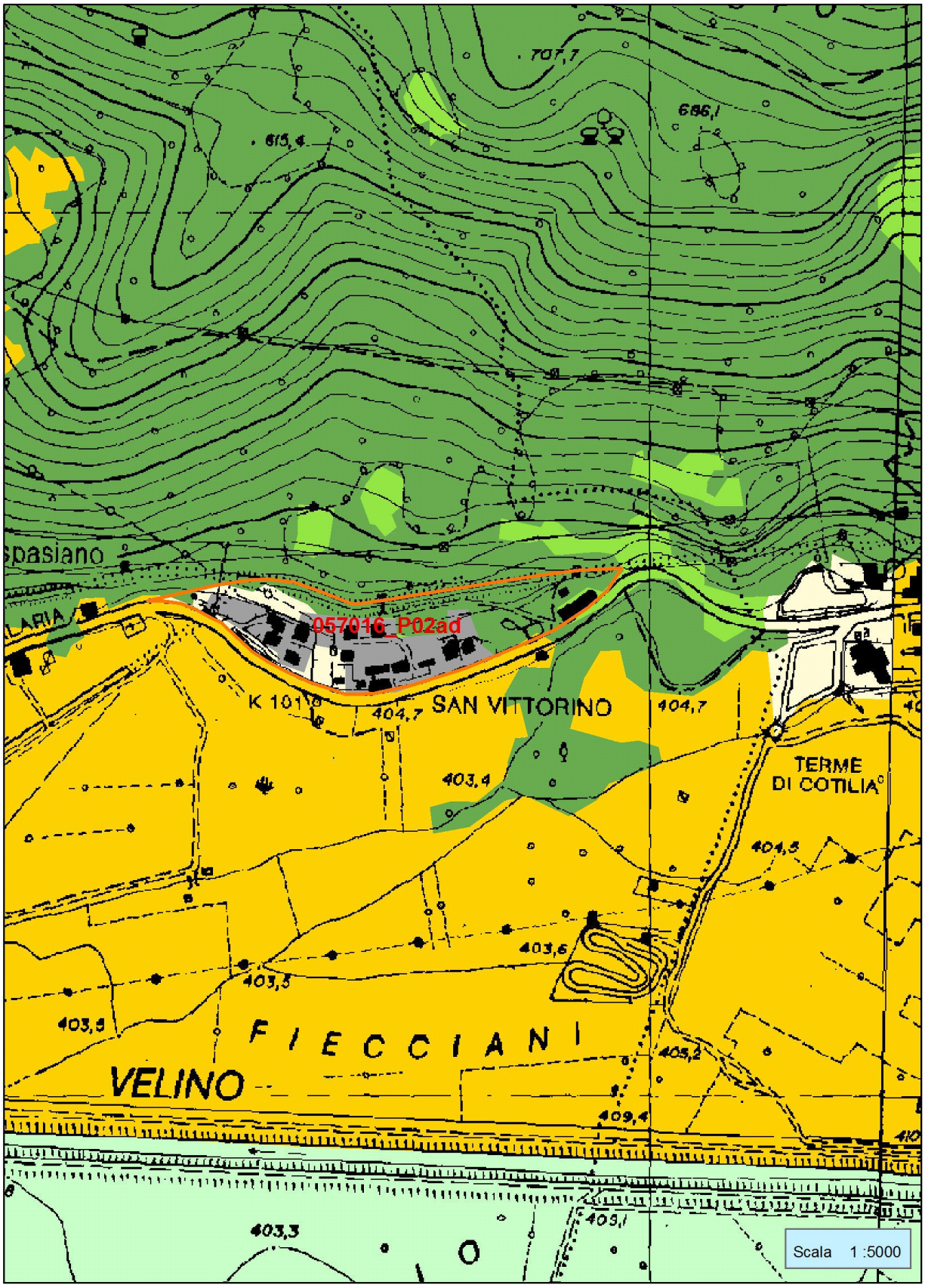

D.S. Area Pianificazione Paesistica

Provincia **RI**

Comune **CITTADUCALE**

Cod. **057016_P02c**

Numero proposta **2,03**

Proposta *vedi proposta n.2 Località Grotti*

Cod. Parere **057016_P02c**

Esito Accolta parzialmente

Parere limitatamente alle aree urbanizzate secondo quanto precisato nel punto 3 b dei criteri di valutazione del contributo dei comuni

Prescrizione

Comune :	Provincia:	P.T.P. :	Proposta numero:
Cittaducale	**Rieti**	**5**	**057016_P02d - 057016_P02c 057016_P02e**

CTR :	SCALA :
357040 - 357080 - 358010 - 358050	**25000**

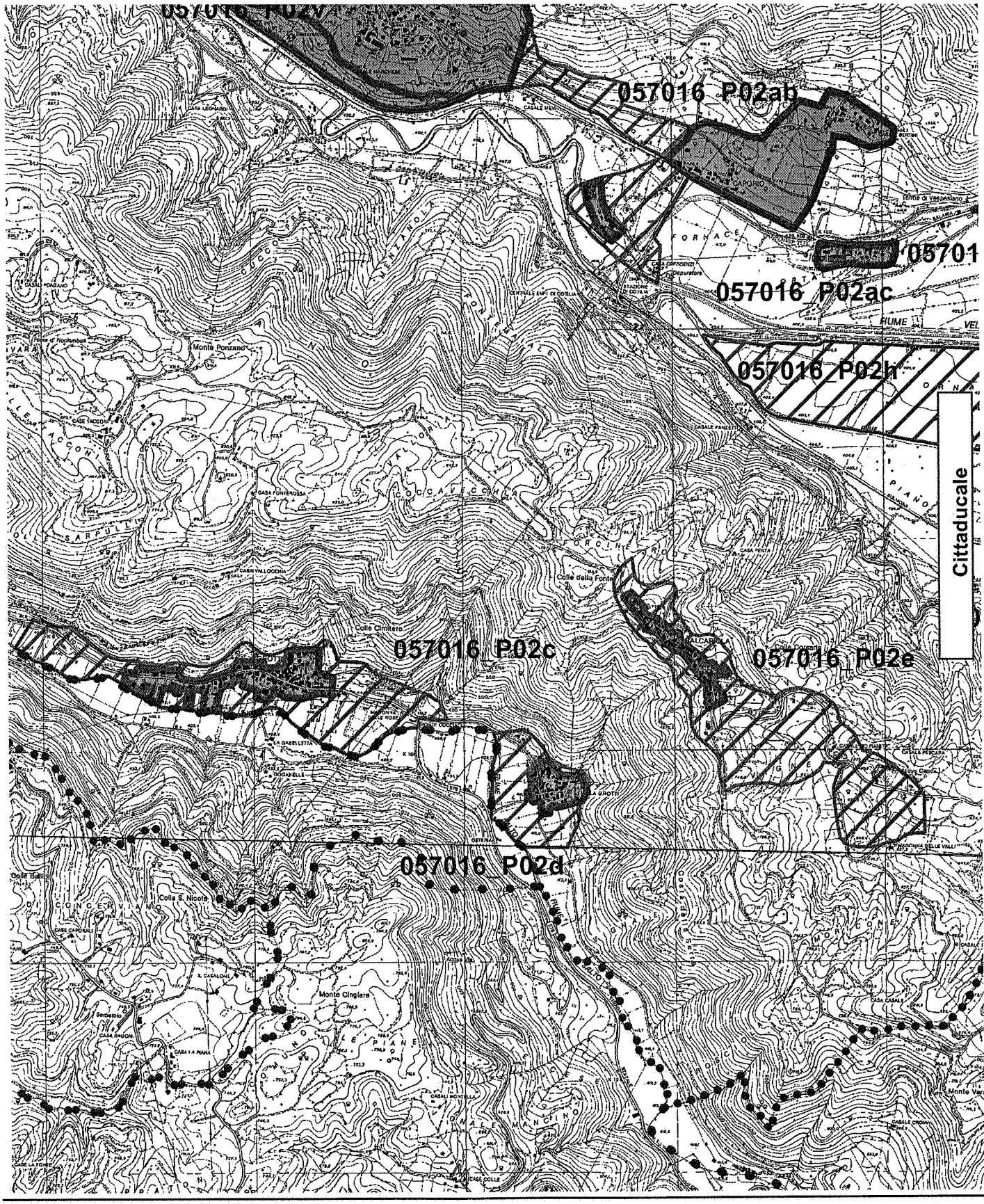

Legenda :

Accolta / Accolta parzialmente Respinta Limite Comunale

Note:

00051

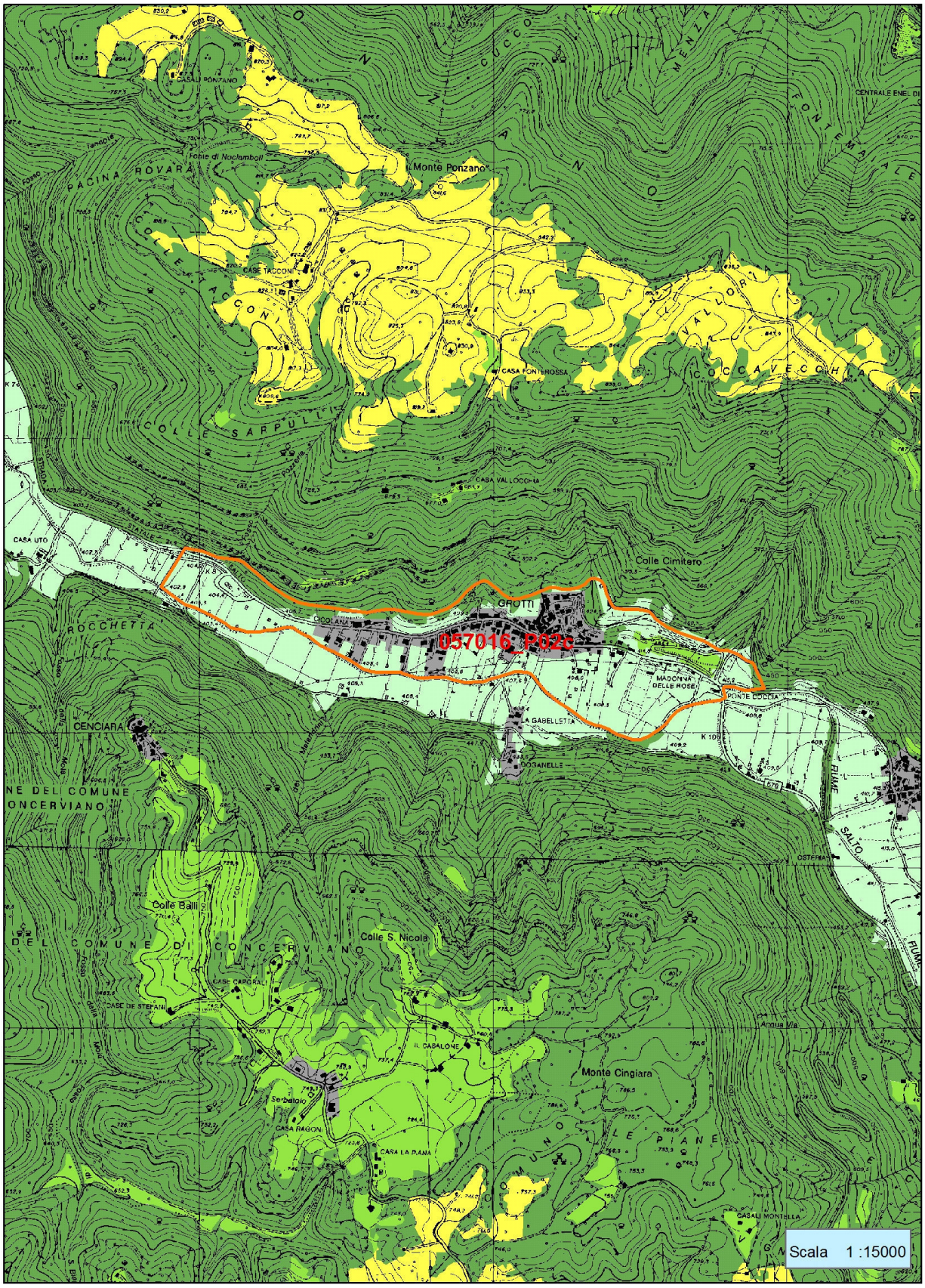

Cod. Parere 057016_P02c

Comune CITTADUCALE

Provincia RI

Provincia **RI**

Comune **CITTADUCALE**

Cod. **057016_P02d**

Numero proposta **2,04**

Proposta *L'amministrazione comunale con nota del Sindaco pervenuta in data 18.12.1998 prot. N. 10616 ha trasmesso un' analisi del territorio comunale riguardante una serie di trasformazioni già realizzate o in corso di realizzazione di cui occorre prendere atto nonché zone di recupero ambientale ed emergenze paesaggistiche da tutelare. Località Grotti*

Cod. Parere **057016_P02d**

Esito Accolta parzialmente

Parere limitatamente alle aree urbanizzate secondo quanto precisato nel punto 3b dei criteri di valutazione del contributo dei comuni

Prescrizione

Comune :	Provincia:	P.T.P. :	Proposta numero:
Cittaducale	**Rieti**	**5**	**057016_P02d - 057016_P02c 057016_P02e**

CTR :	SCALA :
357040 - 357080 - 358010 - 358050	**25000**

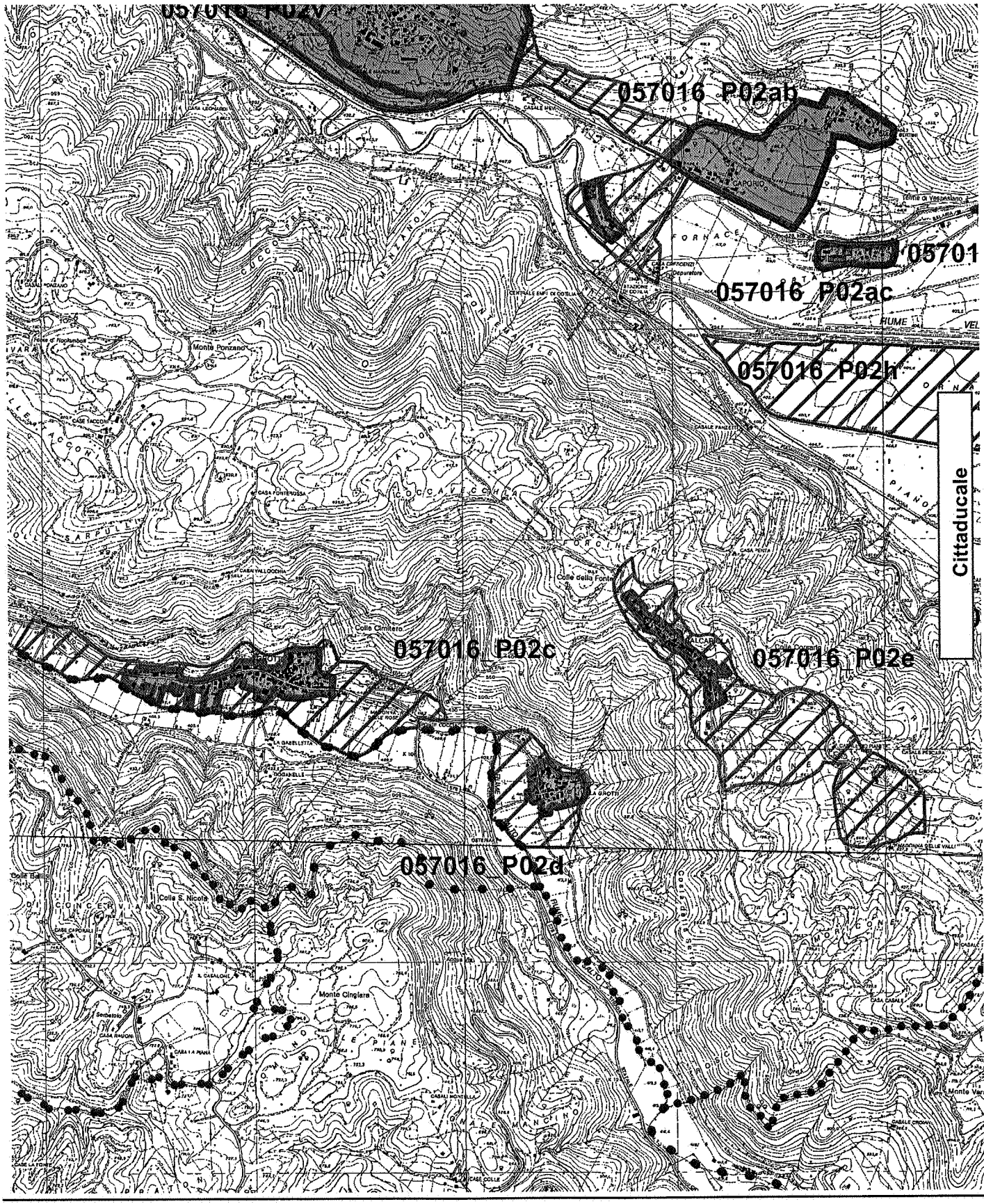

Legenda :

Accolta / Accolta parzialmente Respinta Limite Comunale

Note:

00051

Cod. Parere 057016_P02d

Comune CITTADUCALE

Provincia RI

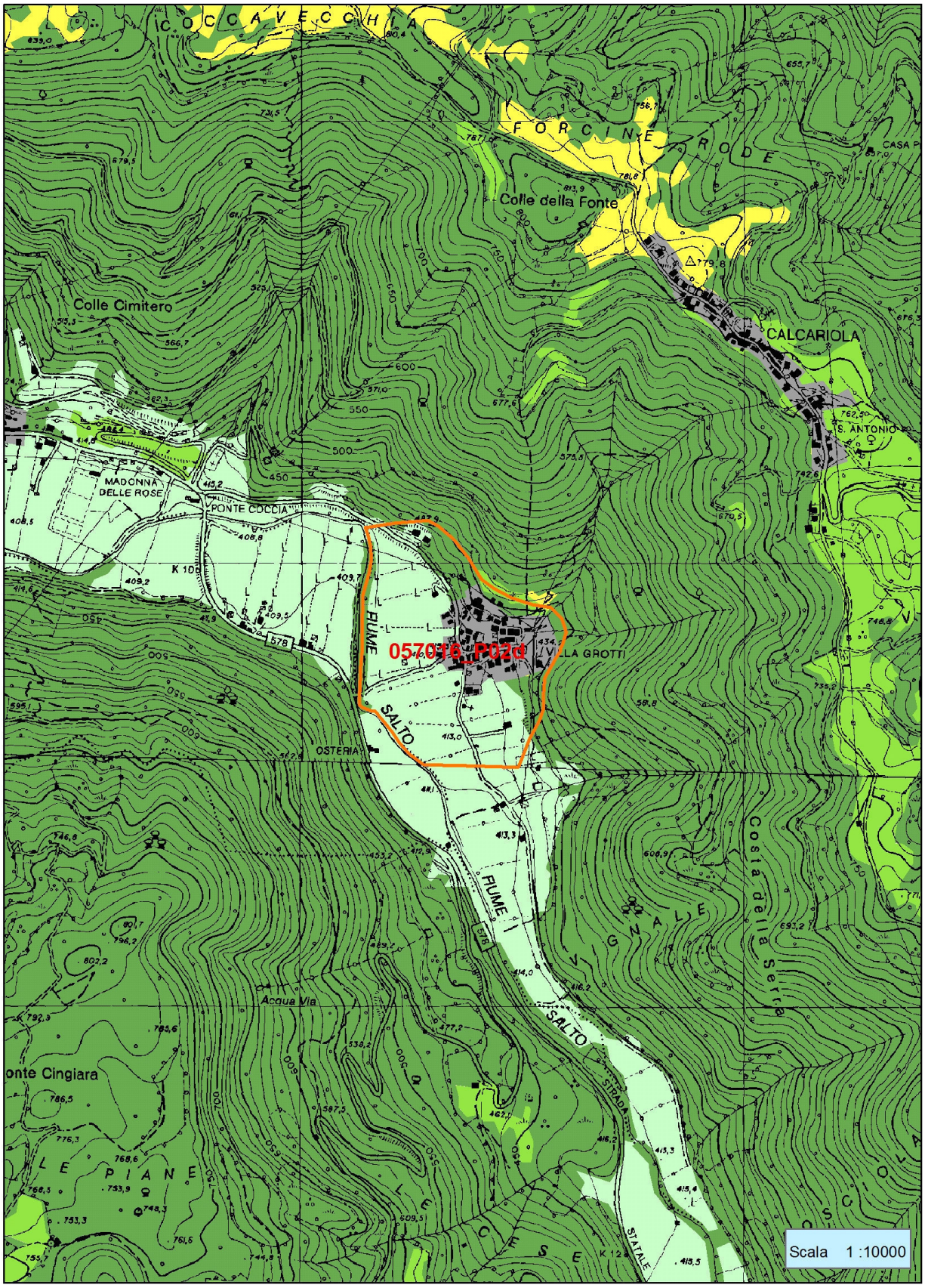

V.C. Area Pianificazione Paesistica

Provincia **RI**

Comune **CITTADUCALE**

Cod. **057016_P02e**

Numero proposta **2,05**

Proposta *L'amministrazione comunale con nota del Sindaco pervenuta in data 18.12.1998 prot. N. 10616 ha trasmesso un' analisi del territorio comunale riguardante una serie di trasformazioni già realizzate o in corso di realizzazione di cui occorre prendere atto nonché zone di recupero ambientale ed emergenze paesaggistiche da tutelare. Località Calcariola*

Cod. Parere **057016_P02e**

Esito Accolta parzialmente

Parere limitatamente alle aree urbanizzate secondo quanto precisato nel punto 3b dei criteri di valutazione del contributo dei comuni

Prescrizione

Comune :	Provincia:	P.T.P. :	Proposta numero:
Cittaducale	**Rieti**	**5**	**057016_P02d - 057016_P02c 057016_P02e**

CTR :	SCALA :
357040 - 357080 - 358010 - 358050	**25000**

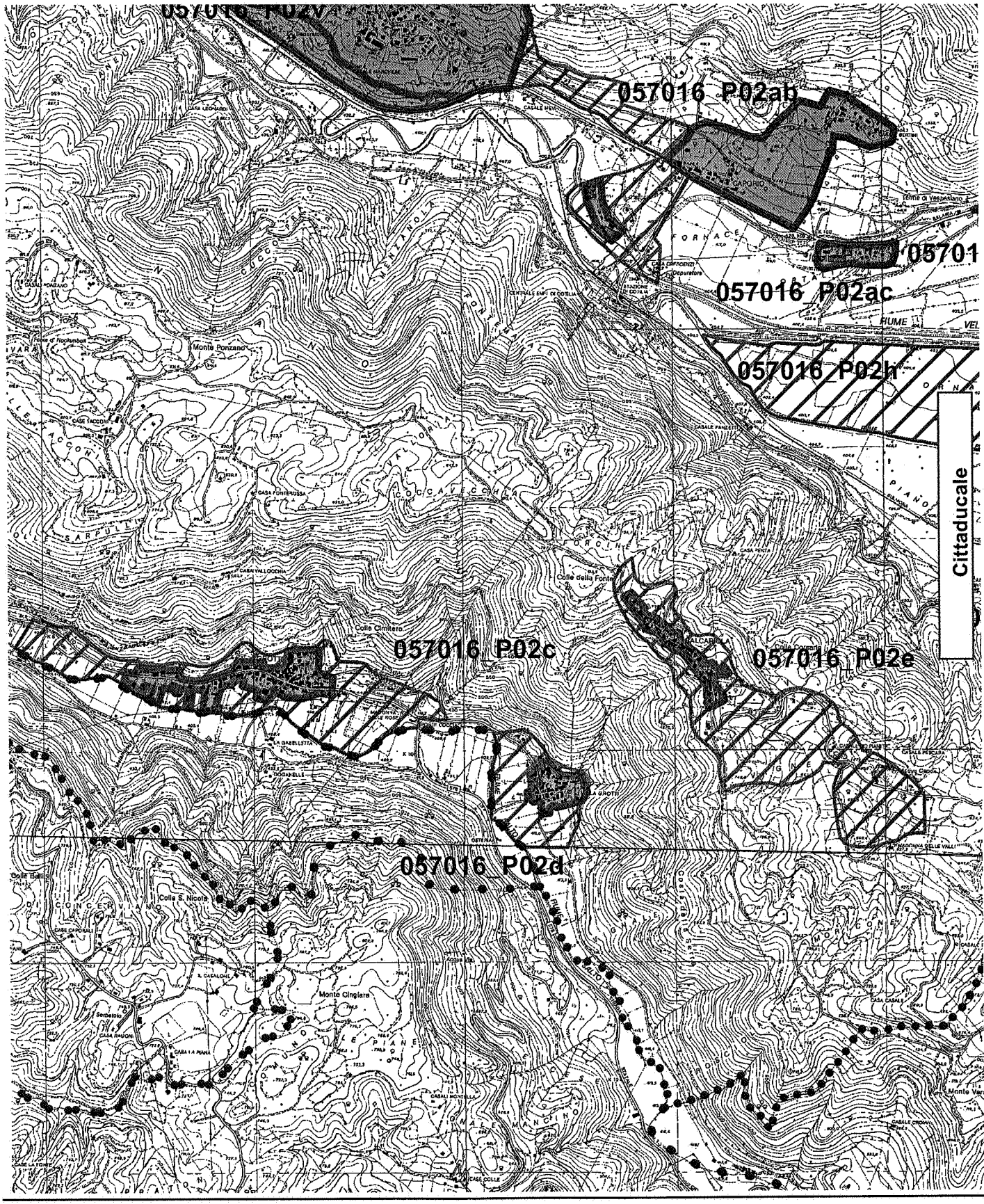

Legenda :

Accolta / Accolta parzialmente Respinta Limite Comunale

Note:

00051

Cod. Parere 057016_P02e

Comune CITTADUCALE

Provincia RI

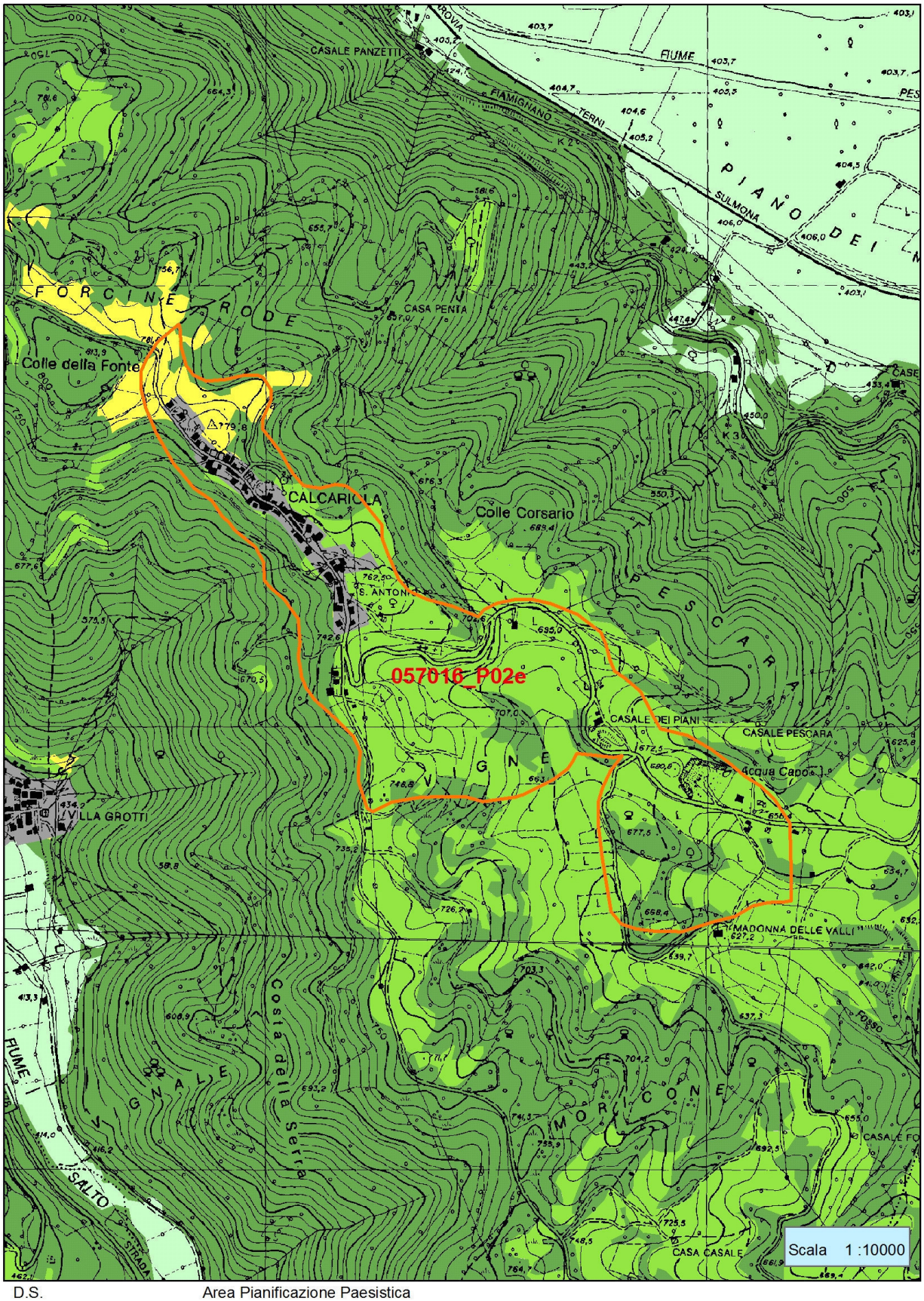

D.S. Area Pianificazione Paesistica

Provincia **RI**

Comune **CITTADUCALE**

Cod. **057016_P02g**

Numero proposta **2,07**

Proposta *L'amministrazione comunale con nota del Sindaco pervenuta in data 18.12.1998 prot. N. 10616 ha trasmesso un' analisi del territorio comunale riguardante una serie di trasformazioni già realizzate o in corso di realizzazione di cui occorre prendere atto nonché zone di recupero ambientale ed emergenze paesaggistiche da tutelare.Località Pendenza*

Cod. Parere **057016_P02g**

Esito Accolta parzialmente

Parere limitatamente alle aree urbanizzate secondo quanto precisato nel punto 3b dei criteri di valutazione del contributo dei comuni

Prescrizione

Comune :	Provincia:	P.T.P. :	Proposta numero:
Cittaducale	**Rieti**	**5**	**057016_P02h - 057016_P02i 057016_P02g - 057016_P02f 057016_P02e**
CTR : **357040 - 357080 - 358010 - 358050**		SCALA : **25000**	

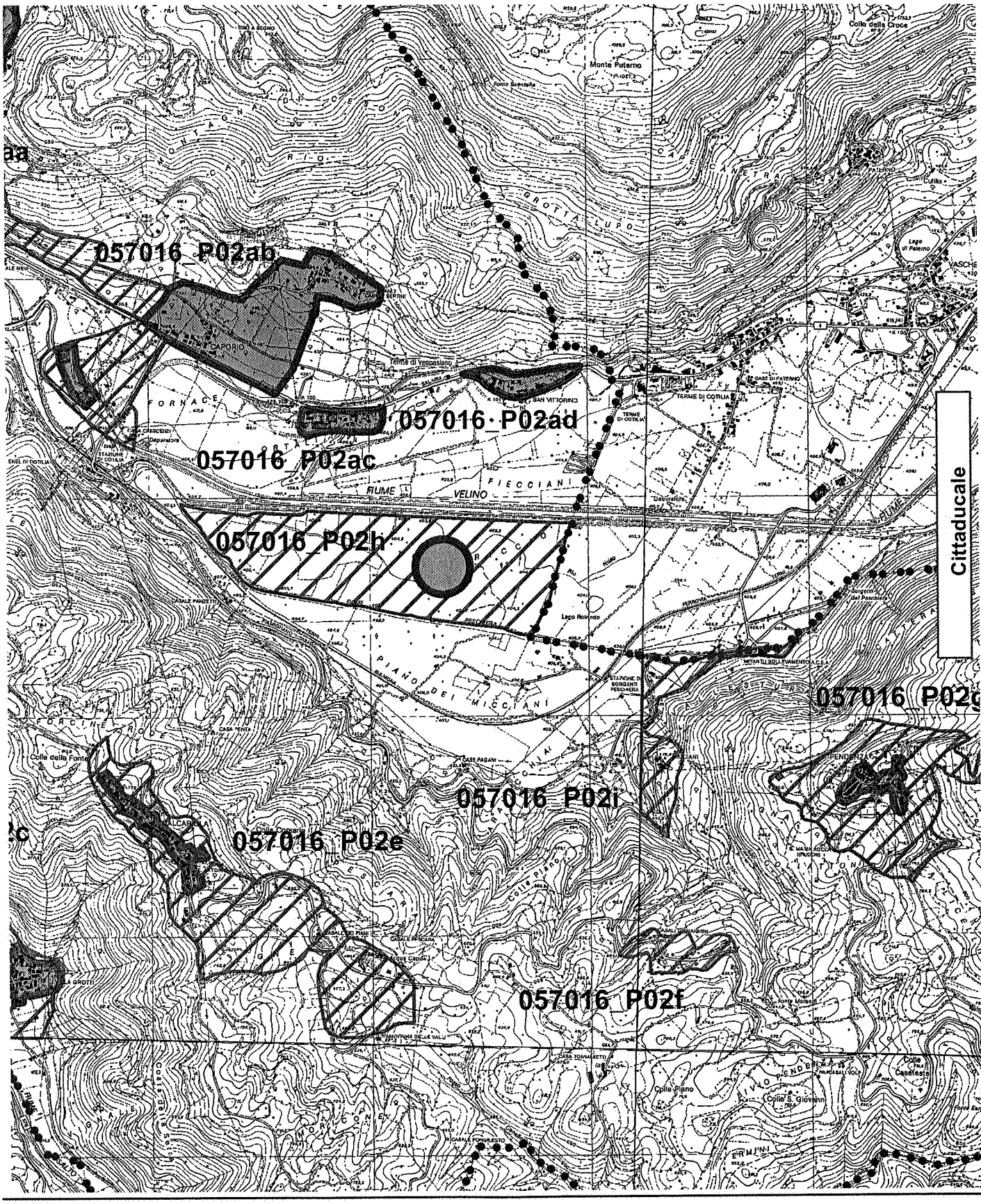

Legenda :

Accolta / Accolta parzialmente

Respinta

Limite Comunale

Note:

00050

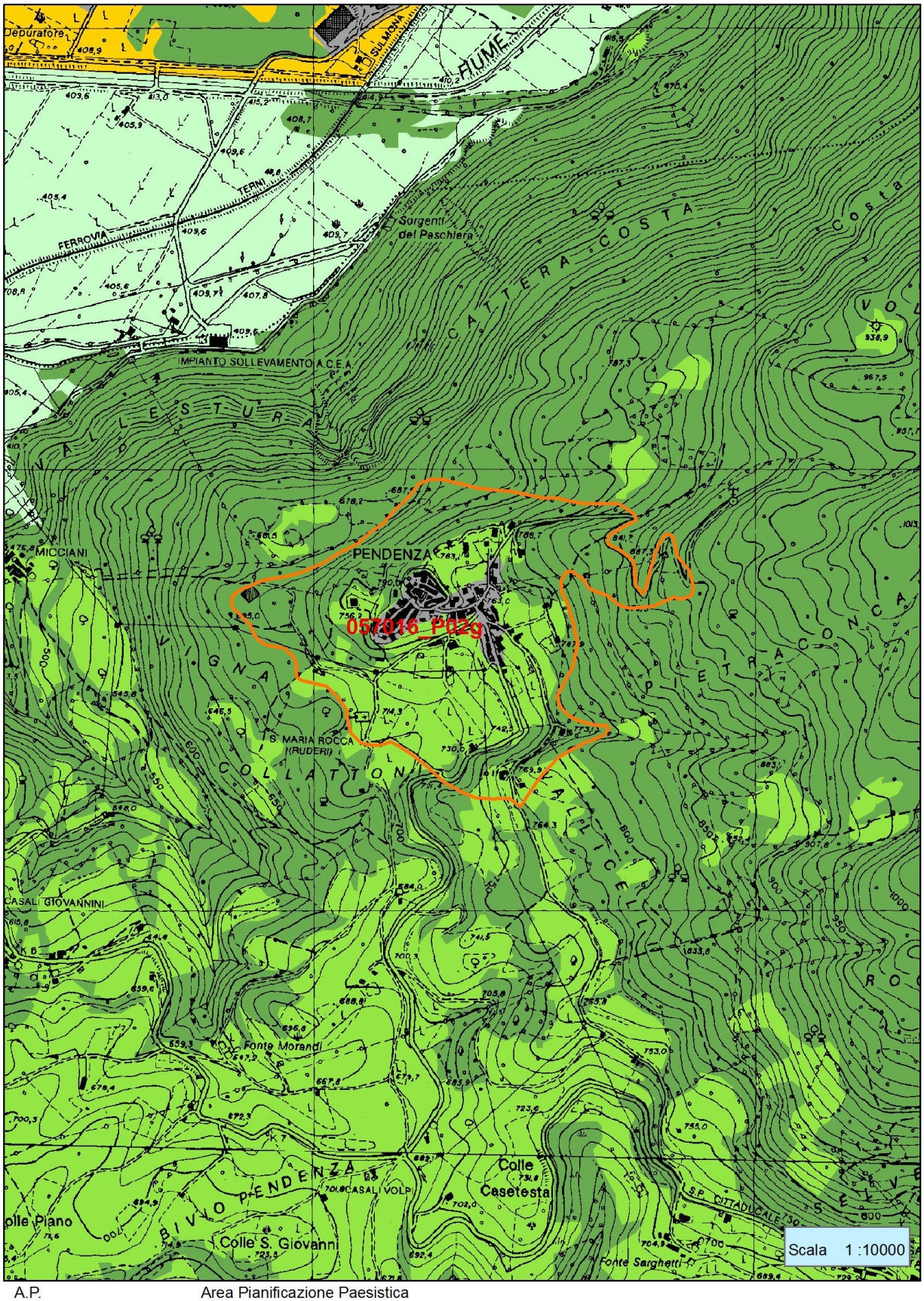

Cod. Parere 057016_P02g

Comune CITTADUCALE

Provincia RI

Provincia **RI**

Comune **CITTADUCALE**

Cod. **057016_P02h**

Numero proposta **2,08**

Proposta *L'amministrazione comunale con nota del Sindaco pervenuta in data 18.12.1998 prot. N. 10616 ha trasmesso un' analisi del territorio comunale riguardante una serie di trasformazioni già realizzate o in corso di realizzazione di cui occorre prendere atto nonché zone di recupero ambientale ed emergenze paesaggistiche da tutelare.Impianto di Itticoltura*

Cod. Parere **057016_P02h**

Esito Accolta parzialmente

Parere secondo quanto precisato nel punto 4 dei criteri di valutazione del contributo dei comuni essendo la richiesta riferita ad un'area molto estesa. Si acconsente allo sviluppo dell'attività di itticoltura rinviando ad una più specifica e limitata individuazione dell'area interessata dall'impianto.

Prescrizione

Comune :	Provincia:	P.T.P. :	Proposta numero:
Cittaducale	**Rieti**	**5**	**057016_P02h - 057016_P02i 057016_P02g - 057016_P02f 057016_P02e**
CTR : **357040 - 357080 - 358010 - 358050**		SCALA : **25000**	

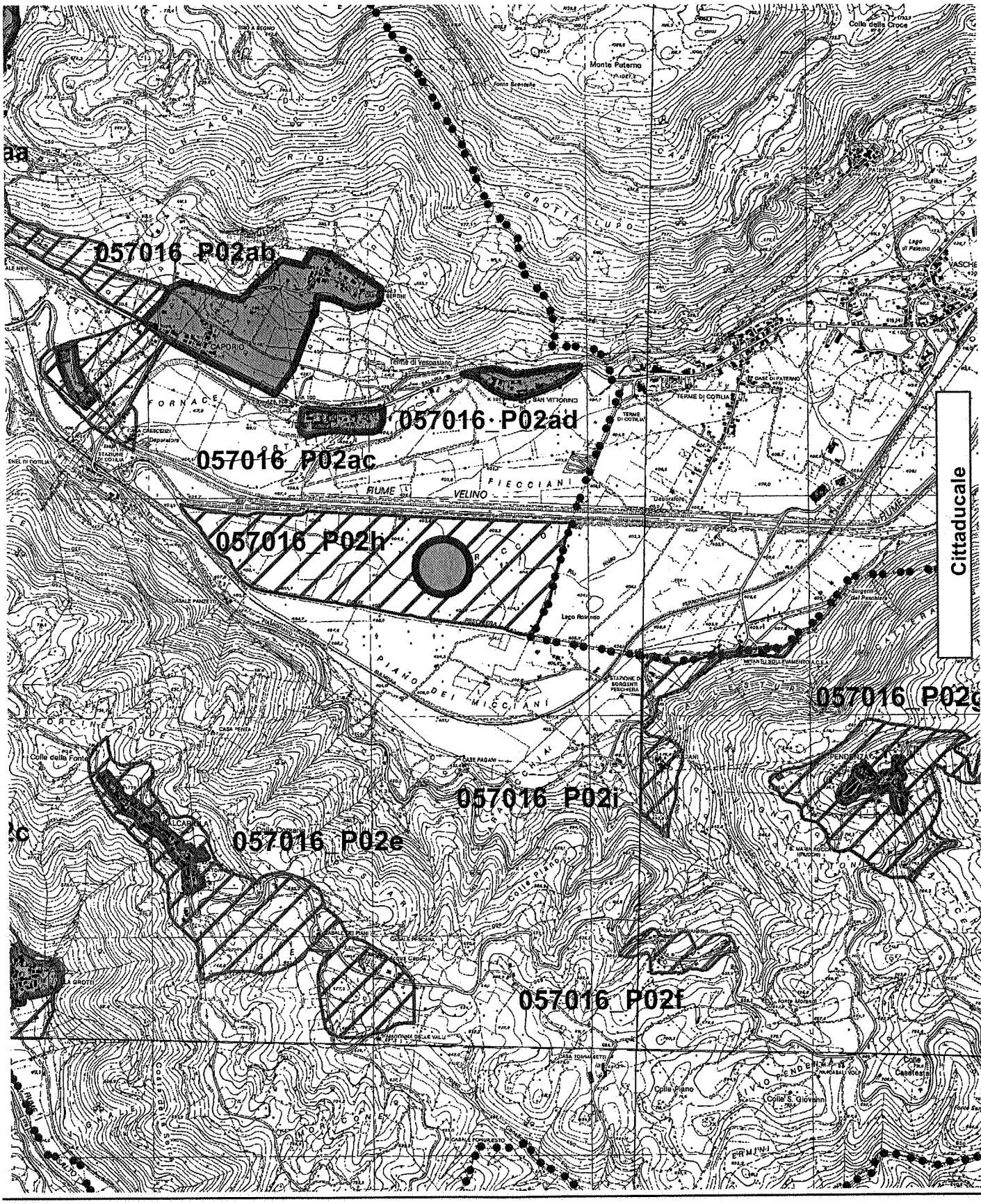

Legenda :

Accolta / Accolta parzialmente

Respinta

Limite Comunale

Note:

00050

Cod. Parere 057016_P02h

Comune CITTADUCALE

Provincia RI

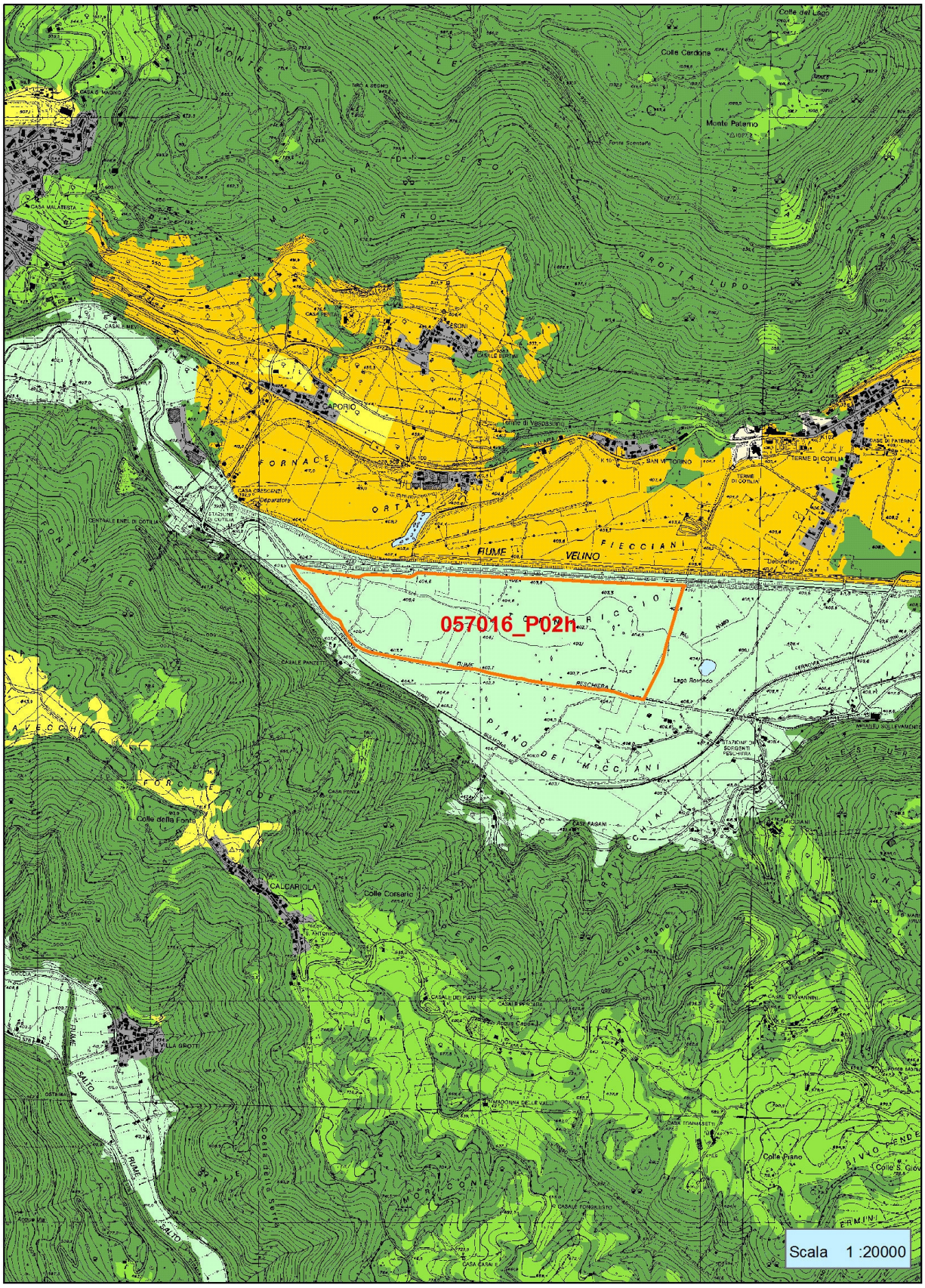

Provincia **RI**

Comune **CITTADUCALE**

Cod. **057016_P02n**

Numero proposta **2,13**

Proposta *vedi proposta n.2 Località Forma Zona Sud Santa Rufina*

Cod. Parere **057016_P02n**

Esito Accolta

Parere secondo quanto precisato nel punto 3b dei criteri di valutazione del contributo dei comuni

Prescrizione

Comune :	Provincia:	P.T.P. :	Proposta numero:
Cittaducale	**Rieti**	**5**	**057016_P02n - 057016_P02u 057016_P02t**

CTR :	SCALA :
347150 - 347160 - 357030 - 357040	**10000**

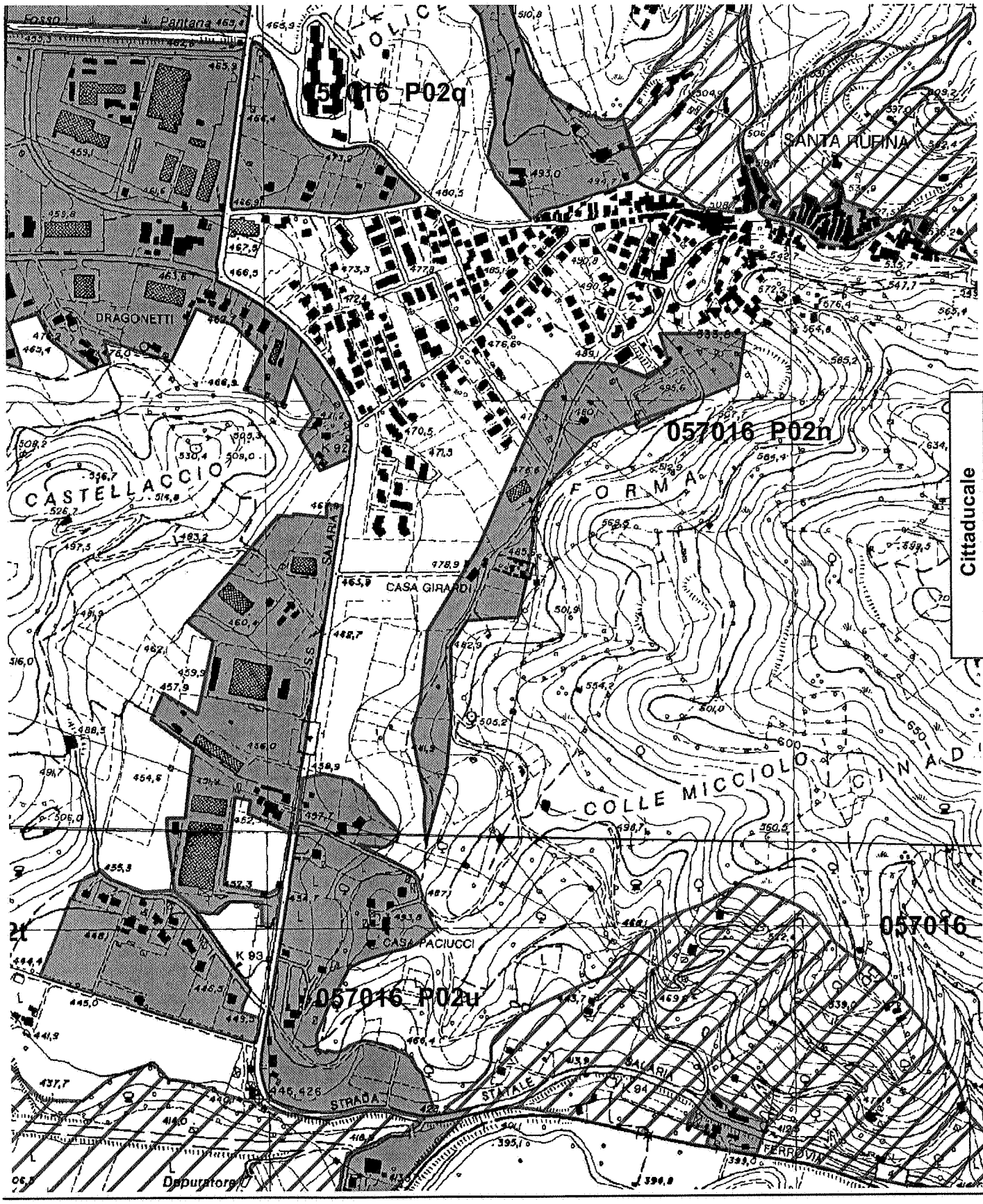

Legenda :

Accolta / Accolta parzialmente Respinta Limite Comunale

Note:

00048

Cod. Parere 057016_P02n

Comune CITTADUCALE

Provincia RI

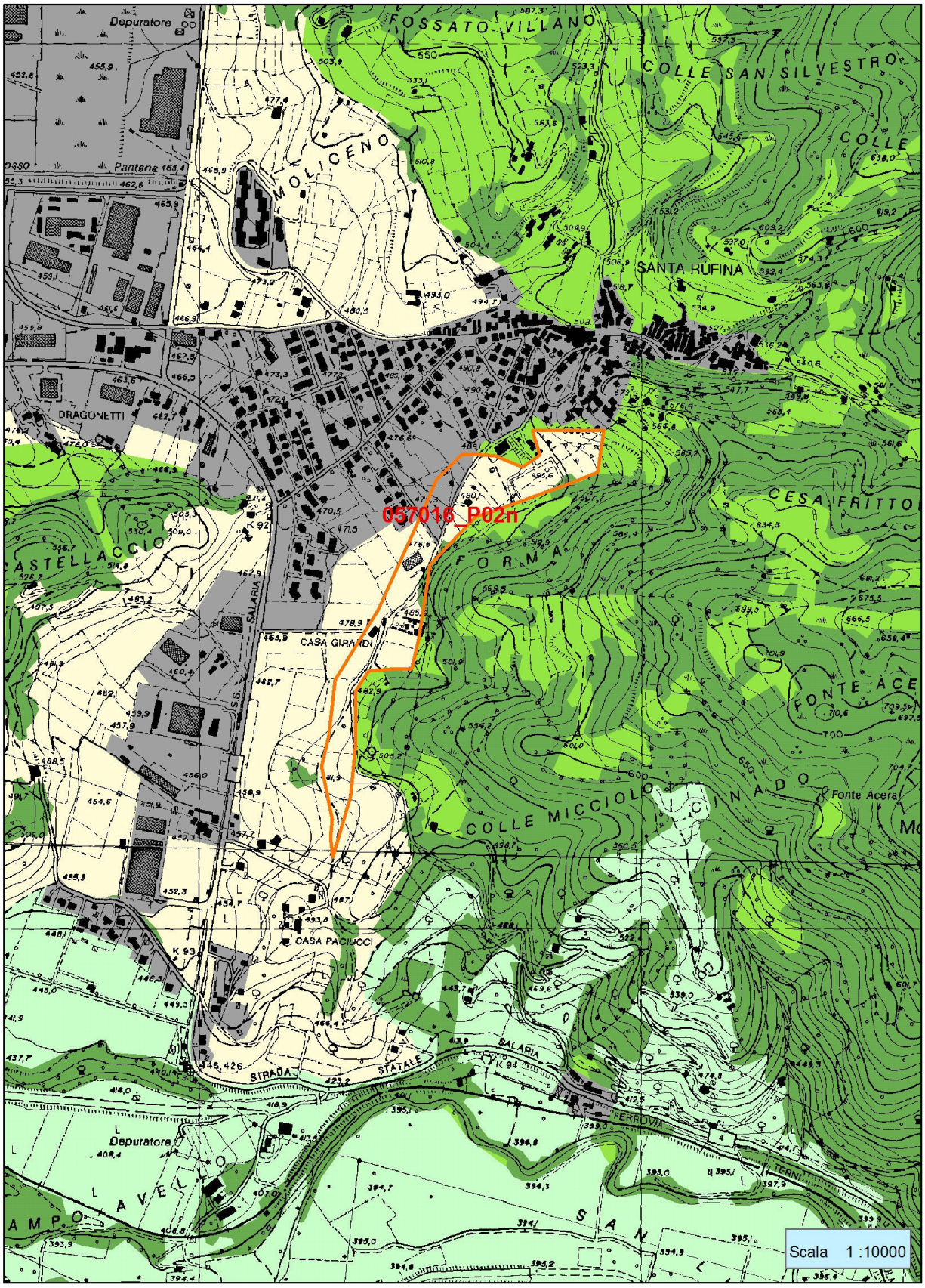

D.S. Area Pianificazione Paesistica

Provincia **RI**

Comune **CITTADUCALE**

Cod. **057016_P02o**

Numero proposta **2,14**

Proposta *L'amministrazione comunale con nota del Sindaco pervenuta in data 18.12.1998 prot. N. 10616 ha trasmesso un' analisi del territorio comunale riguardante una serie di trasformazioni già realizzate o in corso di realizzazione di cui occorre prendere atto nonché zone di recupero ambientale ed emergenze paesaggistiche da tutelare. Località Campo Avello*

Cod. Parere **057016_P02o**

Esito Accolta parzialmente

Parere secondo quanto precisato nel punto 3b dei criteri di valutazione del contributo dei comuni

Prescrizione

Comune :	Provincia:	P.T.P. :	Proposta numero:
Cittaducale	**Rieti**	**5**	**05016_P02r - 05016_P02t** **05016_P02o - 05016_P02u**
CTR : **347150 - 347160 - 357030 - 357040**		SCALA : **10000**	

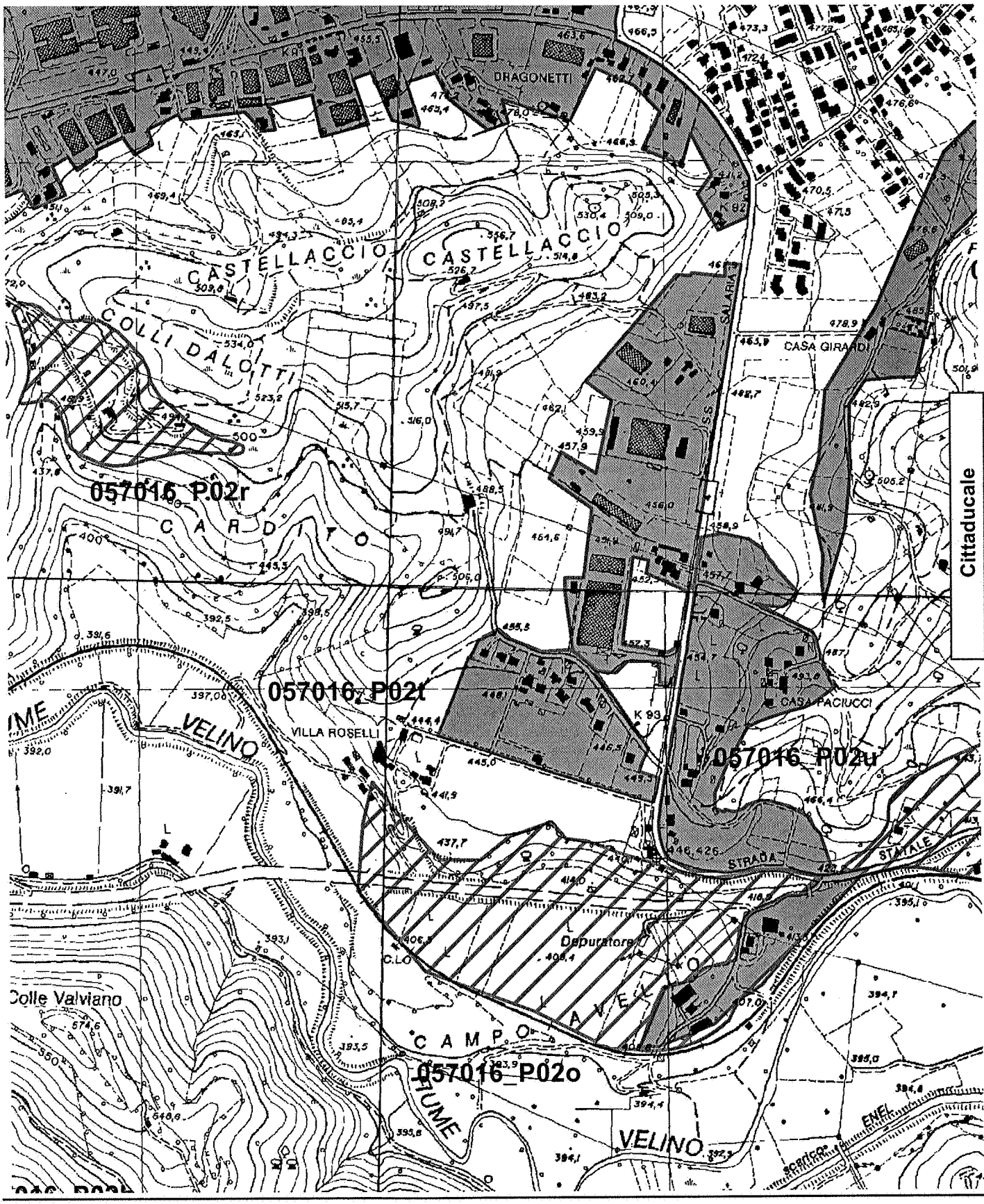

Legenda :

Accolta / Accolta parzialmente Respinta Limite Comunale

Note:

Cod. Parere 057016_P02o

Comune CITTADUCALE

Provincia RI

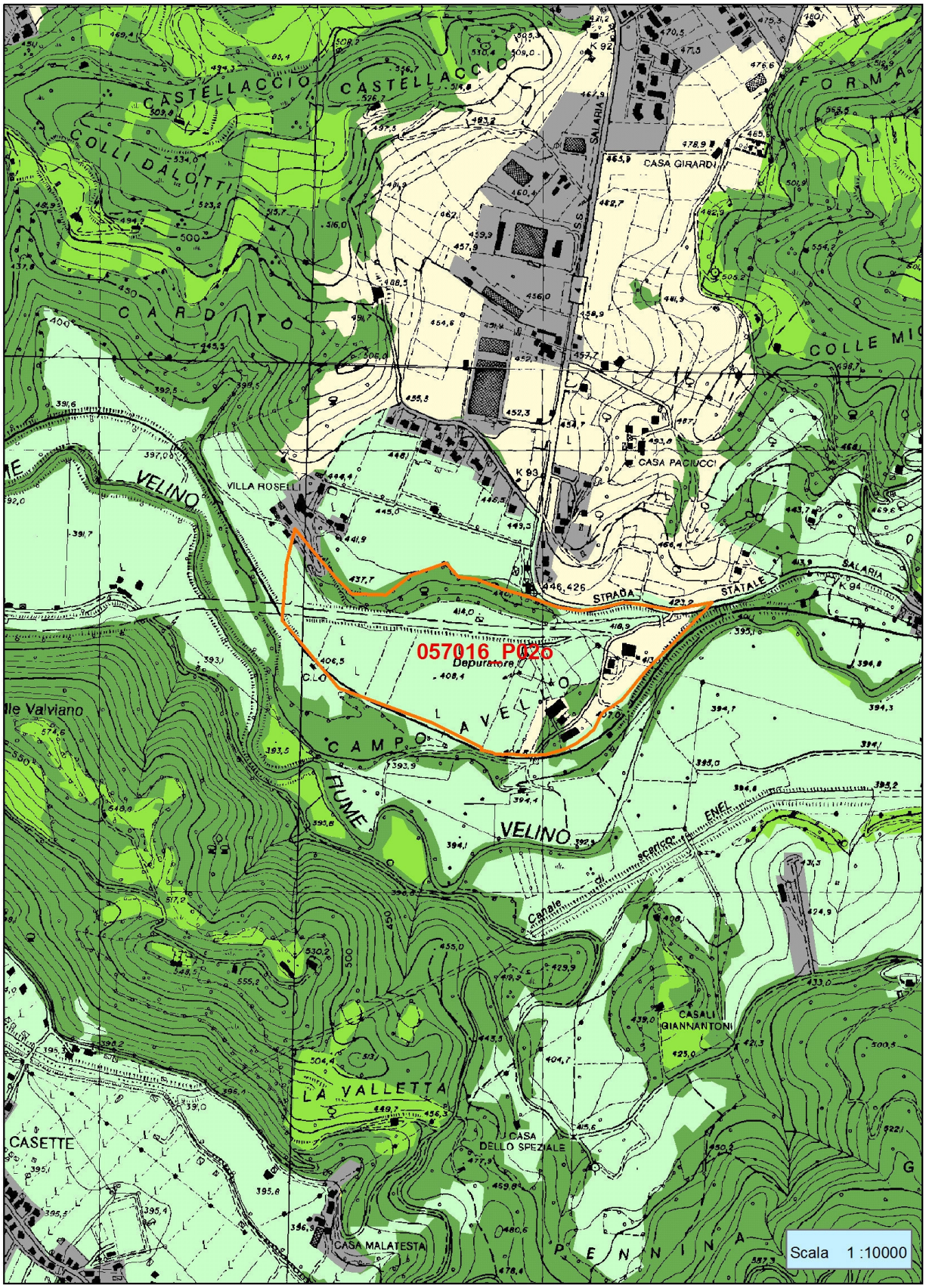

Provincia **RI**

Comune **CITTADUCALE**

Cod. **057016_P02q**

Numero proposta **2,16**

Proposta *L'amministrazione comunale con nota del Sindaco pervenuta in data 18.12.1998 prot. N. 10616 ha trasmesso un' analisi del territorio comunale riguardante una serie di trasformazioni già realizzate o in corso di realizzazione di cui occorre prendere atto nonché zone di recupero ambientale ed emergenze paesaggistiche da tutelare. Località Moliceno*

Cod. Parere **057016_P02q**

Esito Accolta

Parere secondo quanto precisato nel punto 3b dei criteri di valutazione del contributo dei comuni

Prescrizione

Comune :	Provincia:	P.T.P. :	Proposta numero:
Cittaducale	**Rieti**	**5**	**057016_P02l - 057016_P02m 057016_P02n - 057016_P02p 057016_P02q**
CTR : **347150 - 347160**		SCALA : **10000**	

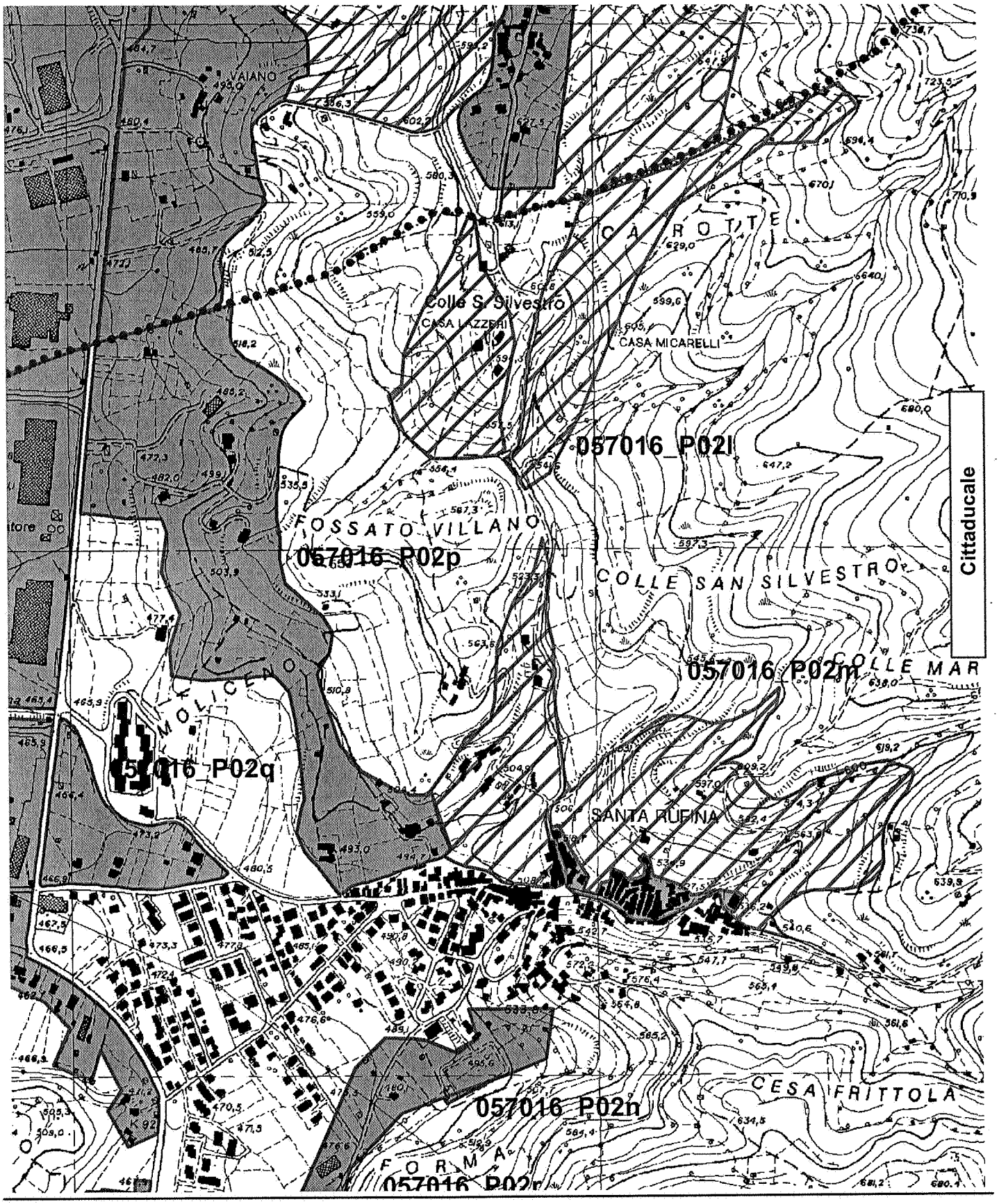

Legenda :

Accolta / Accolta parzialmente Respinta Limite Comunale

Note:

00040

Cod. Parere 057016_P02q

Comune CITTADUCALE

Provincia RI

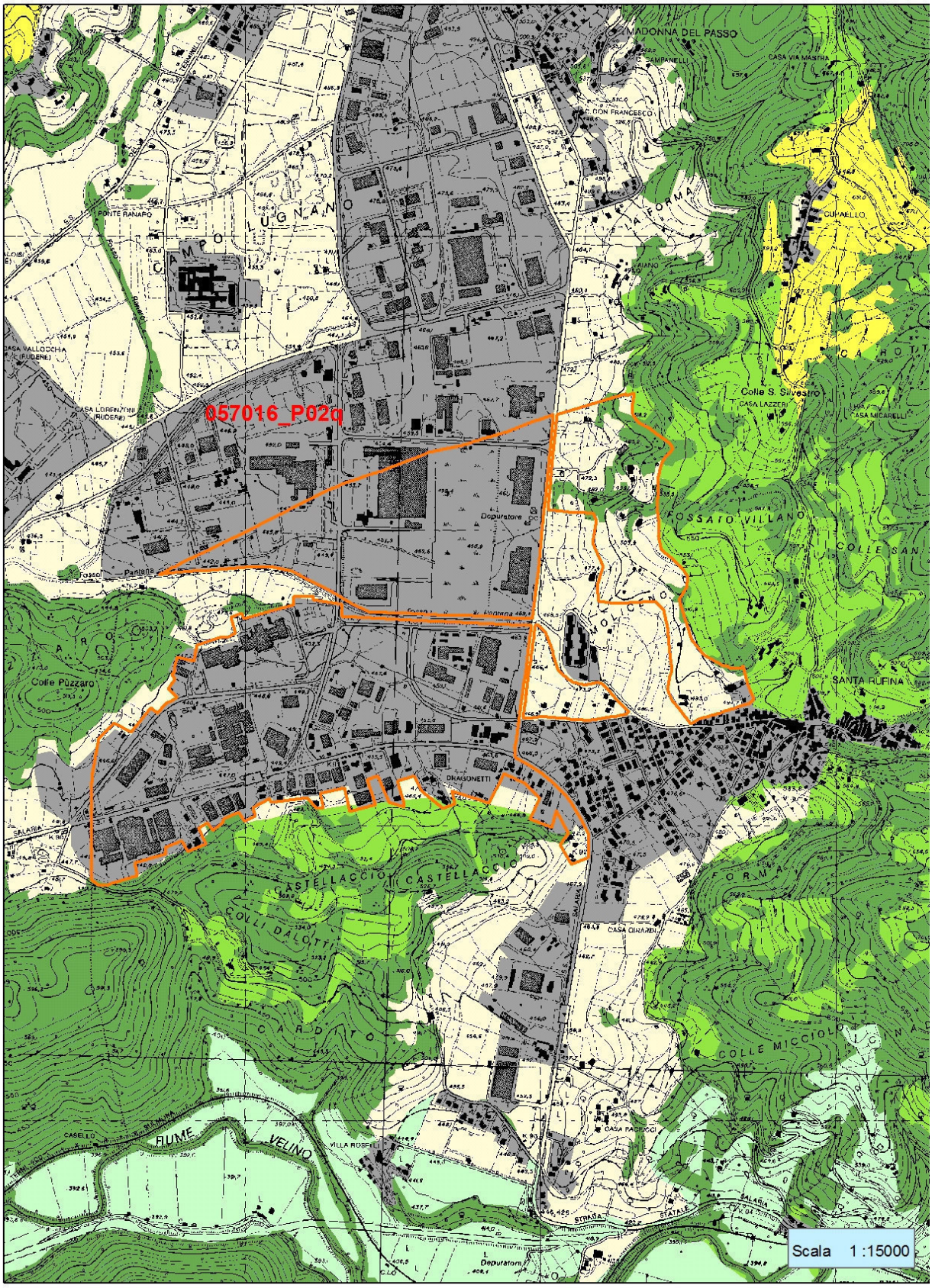

D.S. Area Pianificazione Paesistica

Provincia **RI**

Comune **CITTADUCALE**

Cod. **057016_P02t**

Numero proposta **2,19**

Proposta *L'amministrazione comunale con nota del Sindaco pervenuta in data 18.12.1998 prot. N. 10616 ha trasmesso un' analisi del territorio comunale riguardante una serie di trasformazioni già realizzate o in corso di realizzazione di cui occorre prendere atto nonché zone di recupero ambientale ed emergenze paesaggistiche da tutelare.Seguono integrazioni. Località Villa Roselli*

Cod. Parere **057016_P02t**

Esito Accolta

Parere secondo quanto precisato nel punto 3b dei criteri di valutazione del contributo dei comuni.

Prescrizione

Comune :	Provincia:	P.T.P. :	Proposta numero:
Cittaducale	**Rieti**	**5**	**05016_P02r - 05016_P02t** **05016_P02o - 05016_P02u**
CTR : **347150 - 347160 - 357030 - 357040**		SCALA : **10000**	

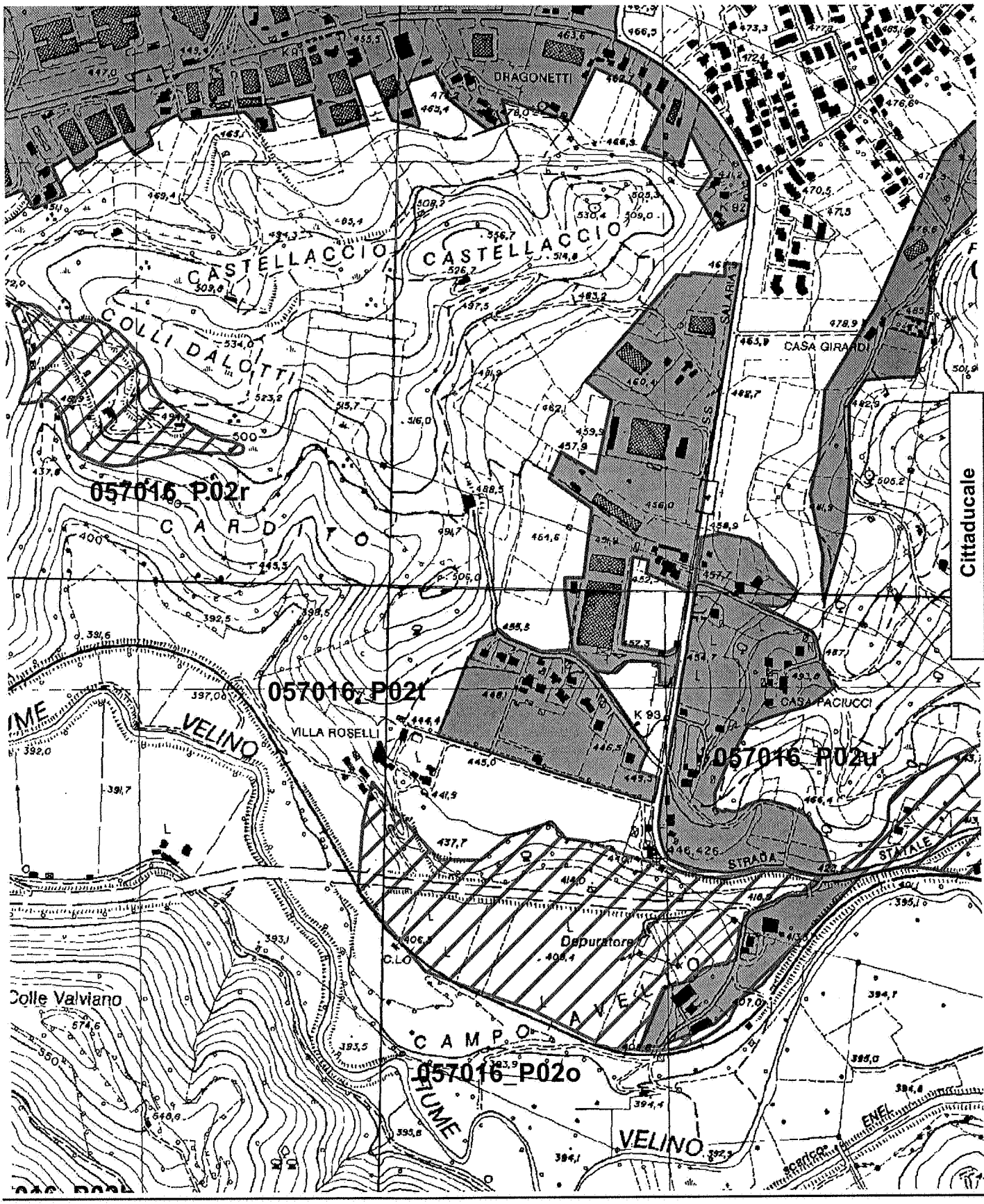

Legenda :

Accolta / Accolta parzialmente Respinta Limite Comunale

Note:

Cod. Parere 057016_P02t

Comune CITTADUCALE

Provincia RI

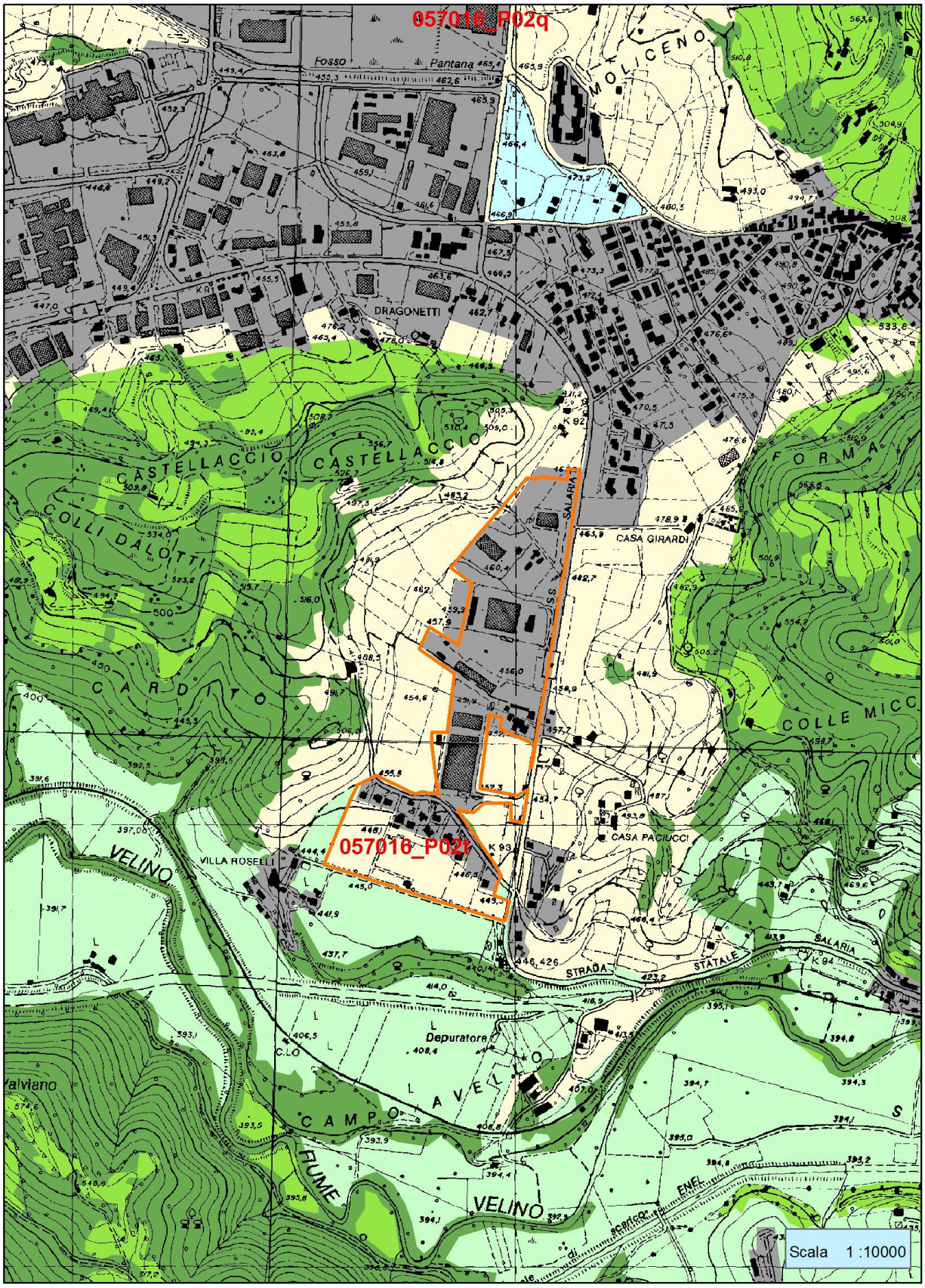

Provincia **RI**

Comune **CITTADUCALE**

Cod. **057016_P02u**

Numero proposta **2,21**

Proposta *L'amministrazione comunale con nota del Sindaco pervenuta in data 18.12.1998 prot. N. 10616 ha trasmesso un' analisi del territorio comunale riguardante una serie di trasformazioni già realizzate o in corso di realizzazione di cui occorre prendere atto nonché zone di recupero ambientale ed emergenze paesaggistiche da tutelare. Località Casa Paciucci*

Cod. Parere **057016_P02u**

Esito Accolta

Parere secondo quanto precisato nel punto 3b dei criteri di valutazione del contributo dei comuni.

Prescrizione

Comune :	Provincia:	P.T.P. :	Proposta numero:
Cittaducale	**Rieti**	**5**	**057016_P02n - 057016_P02u 057016_P02t**

CTR :	SCALA :
347150 - 347160 - 357030 - 357040	**10000**

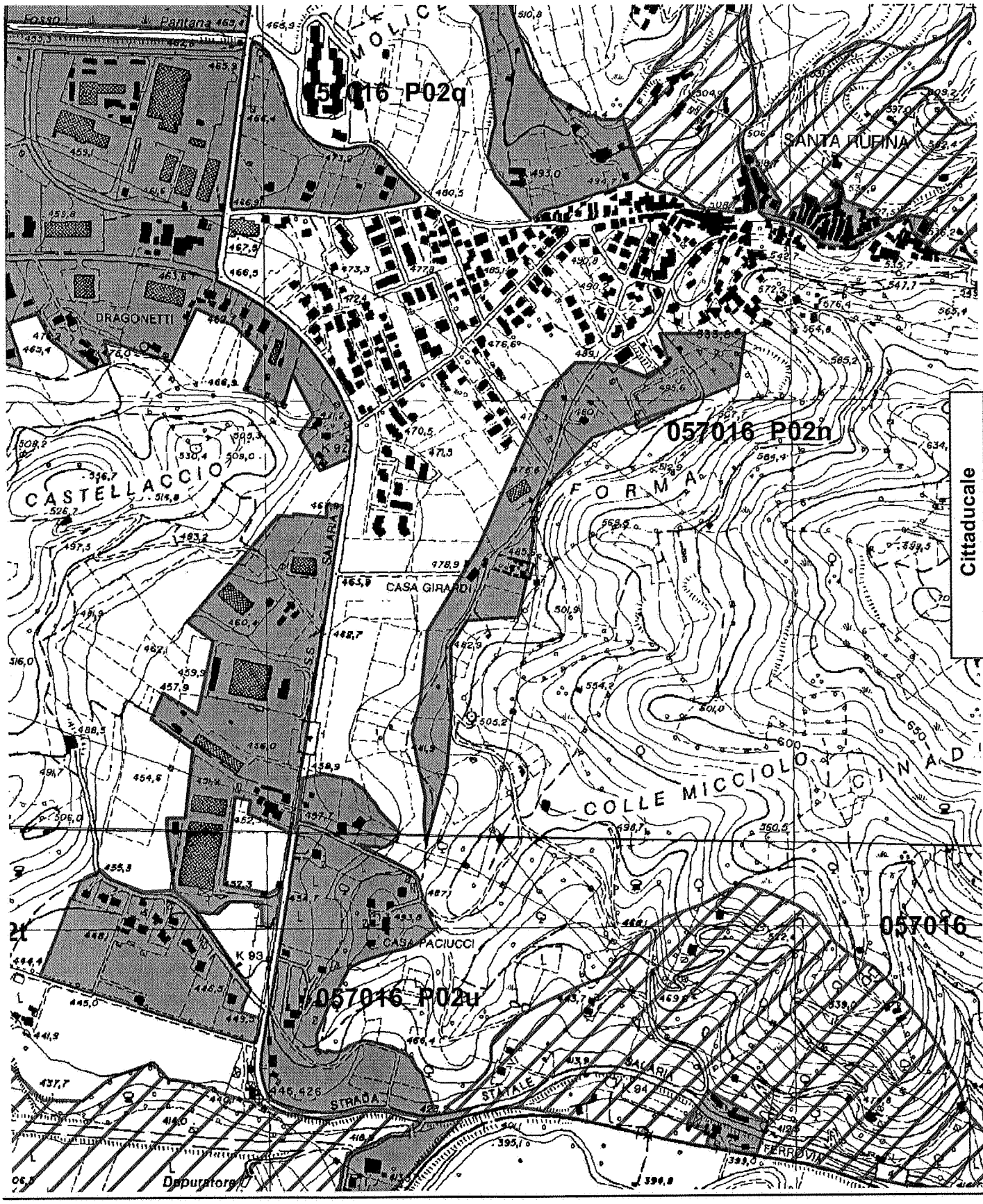

Legenda :

Accolta / Accolta parzialmente Respinta Limite Comunale

Note:

00048

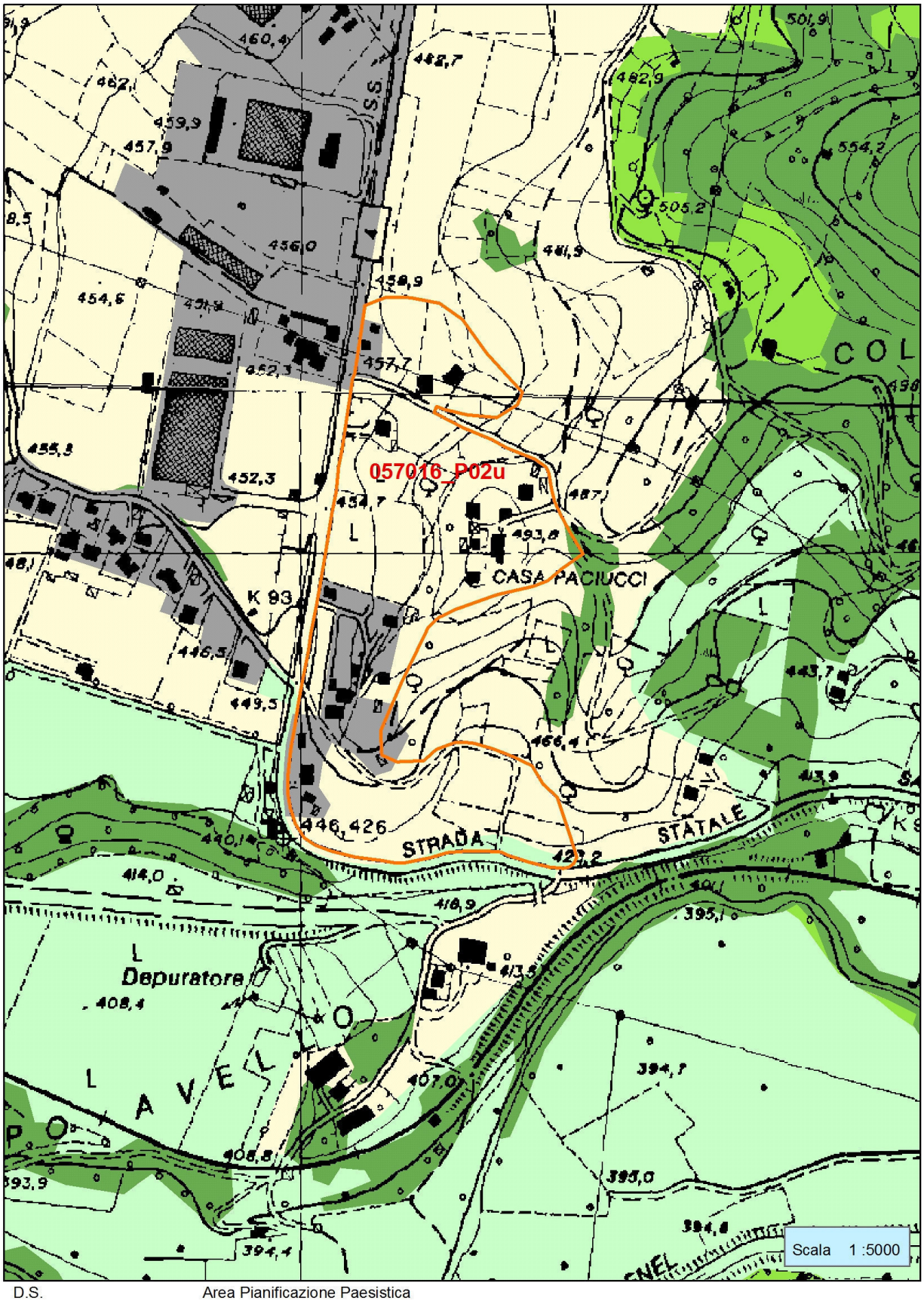

Cod. Parere 057016_P02u

Comune CITTADUCALE

Provincia RI

D.S. Area Pianificazione Paesistica

Provincia **RI**

Comune **CITTADUCALE**

Cod. **057016_P02v**

Numero proposta **2,22**

Proposta *Fascia Perimetrale Urbanizzato di Cittaducale*

Cod. Parere **057016_P02v**

Esito Accolta

Parere secondo quanto precisato nel punto 3b dei criteri di valutazione dei comuni.

Prescrizione

Comune :	Provincia:	P.T.P. :	Proposta numero:
Cittaducale	**Rieti**	**5**	**057016_P02aa - 057016_P02v 057016_P02z**
CTR : **357040**		SCALA : **10000**	

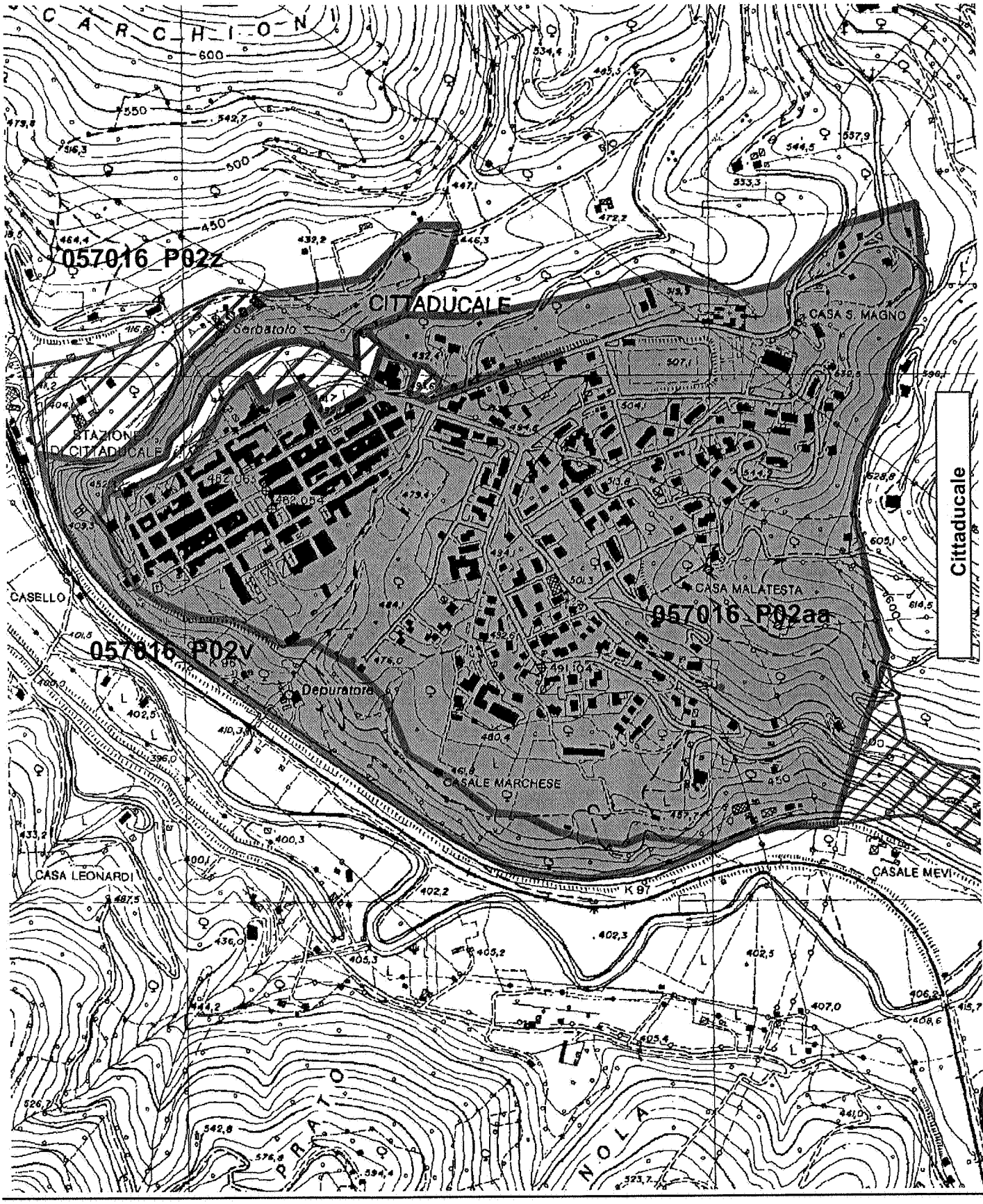

Legenda :

Accolta / Accolta parzialmente Respinta Limite Comunale

Note:

00049

Cod. Parere 057016_P02v

Comune CITTADUCALE

Provincia RI

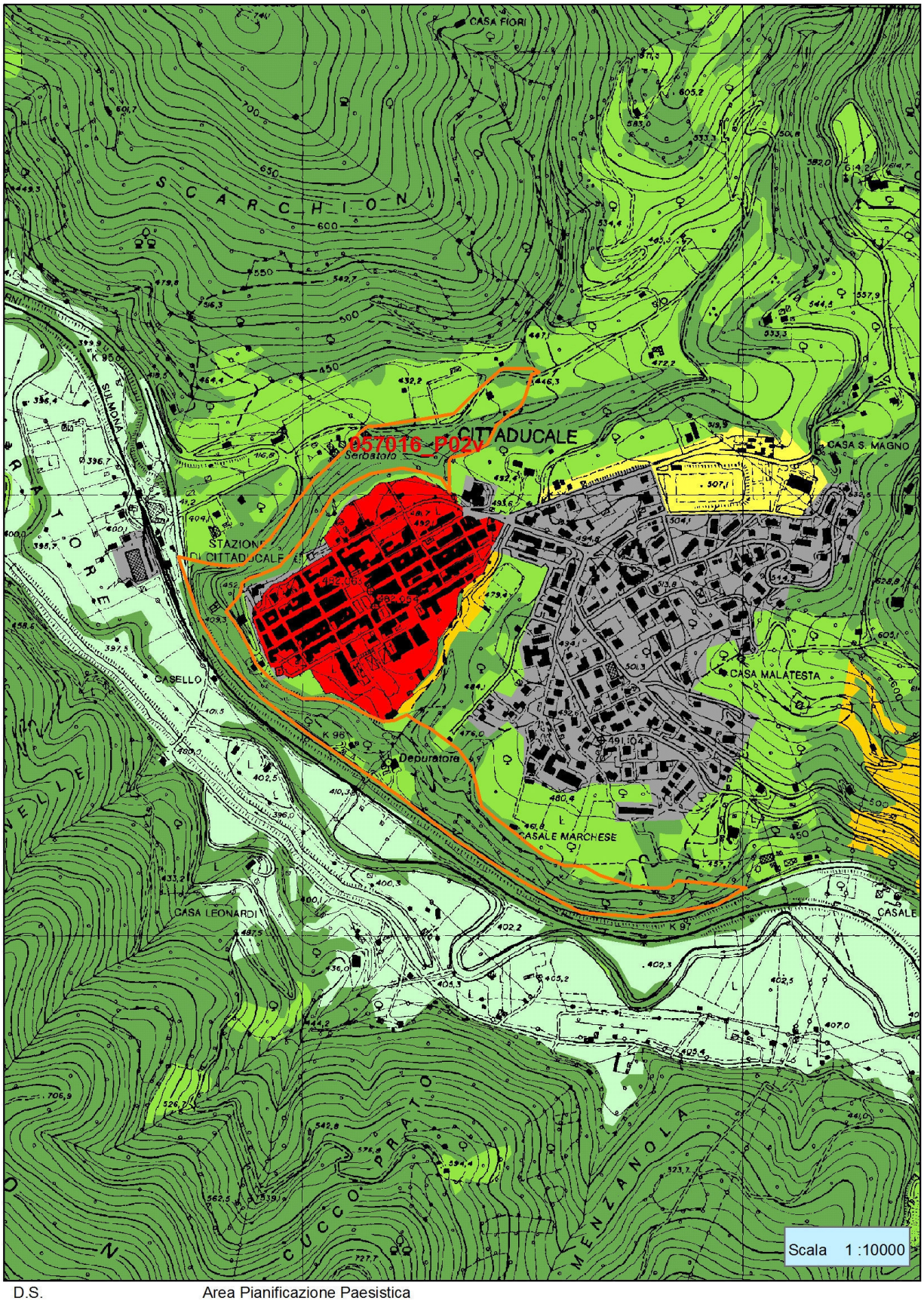

D.S. Area Pianificazione Paesistica

Proposte art.23 co. 1 L.R. 24/98 Adeguamento Tav. "A" PTPR

Provincia di Rieti

Comune

di

Contigliano

Provincia **RI**

Comune **CONTIGLIANO**

Cod.**057025_P02ab**

Numero proposta **2**

Proposta *Il Cosiglio Comunale con Deliberazione n.50 del 29.11-2004 chiede di diminuire il grado di tutela per le due aree in loc. Montisola al fine della programmazione di ulteriori previsioni urbanistiche*

Cod. Parere **057025_P02ab**

Esito Accolta parzialmente

Parere limitatamente ad una parte della proposta 2a secondo quanto precisato nel punto 3b dei criteri di valutazione del contributo dei Comuni

Prescrizione

Comune :	Provincia:	P.T.P. :	Proposta numero:
Contigliano	**Rieti**	**6/1-7/1-8/1**	**057025_P02a** **057025_P02b**

CTR :	SCALA :
347100	**10000**

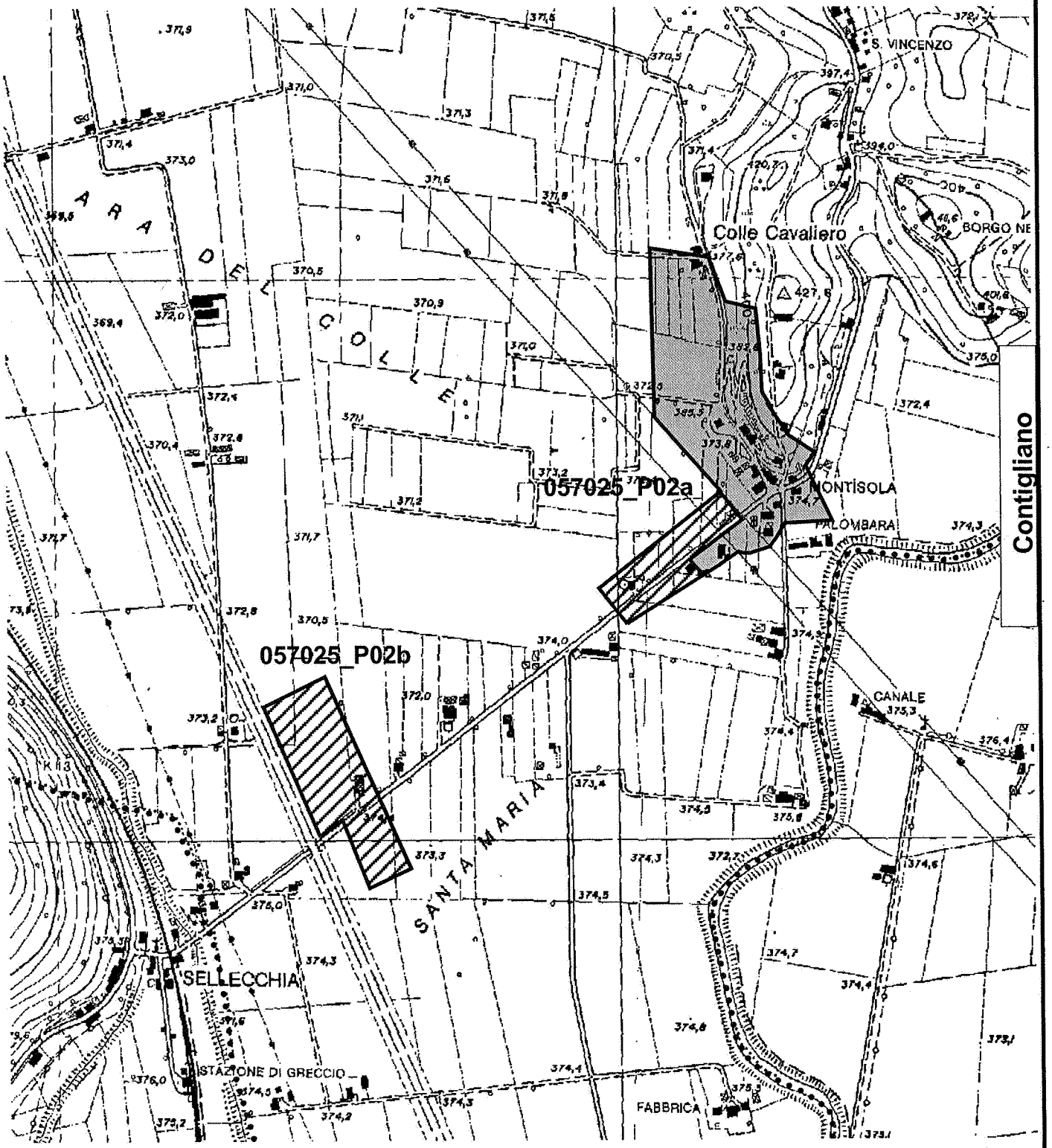

Legenda:

Accolta / Accolta parzialmente

Respinta

●●●● Limite Comunale

00054

Note : _____

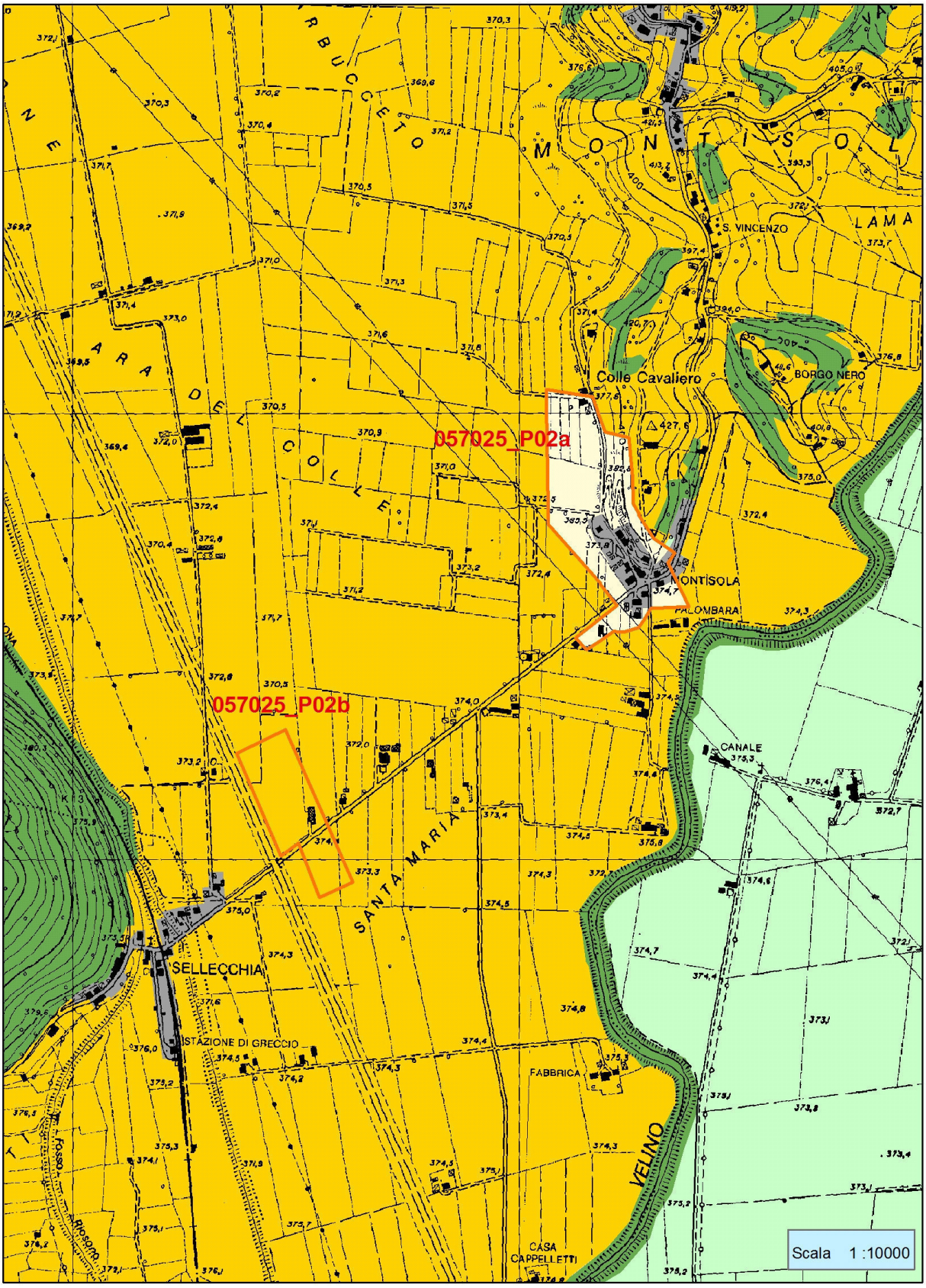

Cod. Parere 057025_P02ab

Comune CONTIGLIANO

Provincia RI

Provincia **RI**

Comune **CONTIGLIANO** Cod. **057025_P03**

Numero proposta **3**

Proposta *L'Amm. in data 20/11/2006 ha trasmesso con nota n. 6662 del 20/11/2006 pervenuta in data 20/11/2006 prot. N. 205218, la richiesta di poter includere nelle previsioni urbanistiche del PRG le zone sottoposte al vincolo paesaggistico del corso d'acqua " Capocanale" stralciate nella fase di approvazione. Tali previsioni stralciate dal PRG approvato riguardano aree di pubblica utilità C5 (PEEP) e F/2 (verde pubblico) e C/3 (espansione)*

Cod. Parere **057025_P03**

Esito Accolta parzialmente

Parere fermo restando il vincolo paesaggistico del corso d'acqua secondo le precisazioni del punto 5b dei criteri di valutazione del contributo dei comuni. Si accoglie limitatamente alle zone di previsione del PRG e con la salvaguardia della fascia di tutela di 50 mt del corso d'acqua

Prescrizione

Comune :	Provincia:	P.T.P. :	Proposta numero:
Contigliano	**Rieti**	**6/1-7/1-8/1**	**057025_P03**

CTR :	SCALA :
347140	**5000**

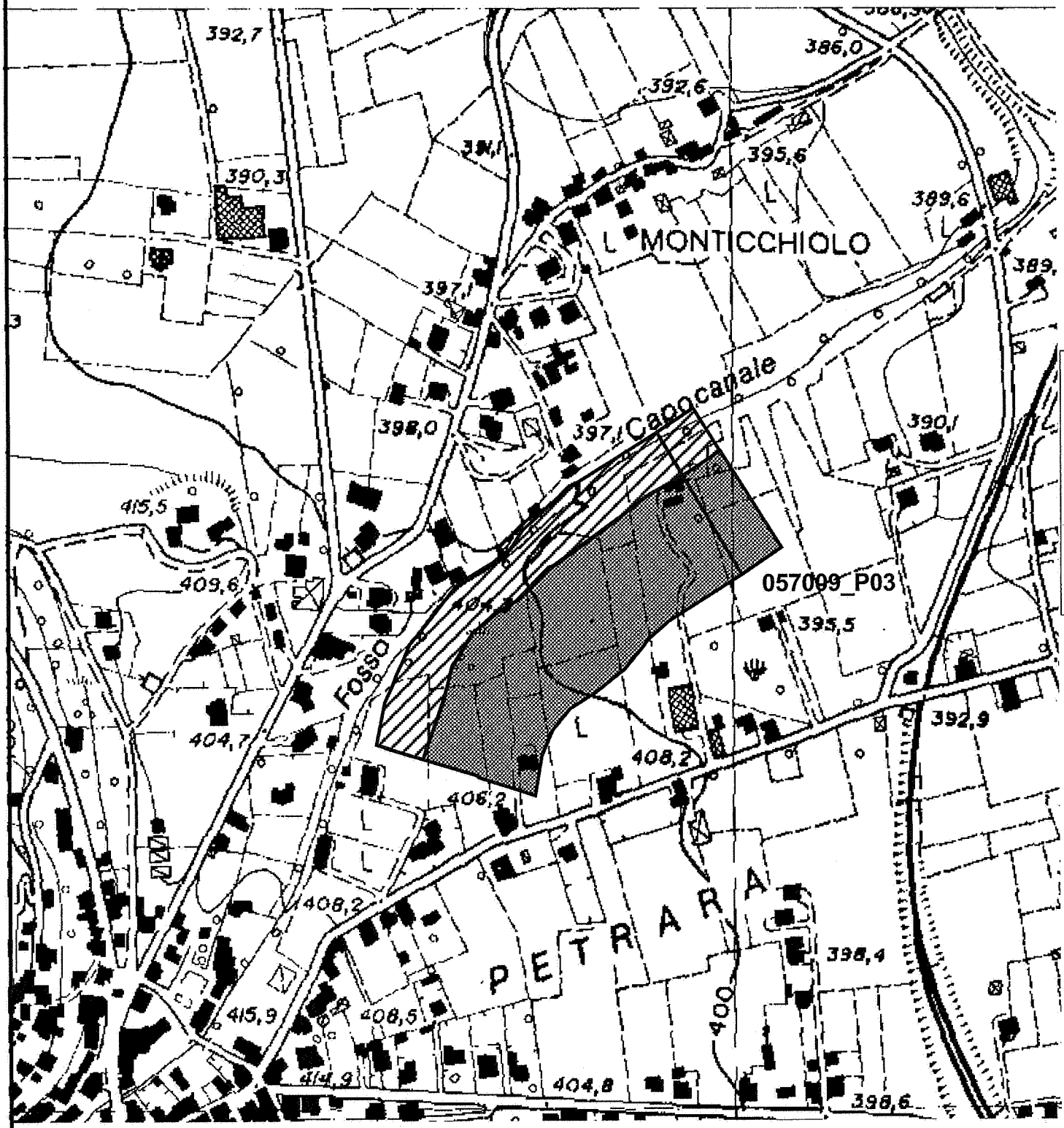

Legenda:

Accolta / Accolta parzialmente

Respinta

●●●● Limite Comunale

Note : ***"D.C.R. n. 41 del 31.07.2007 - Applicazione art. 36quater co.1ter della LR 24/1998"***

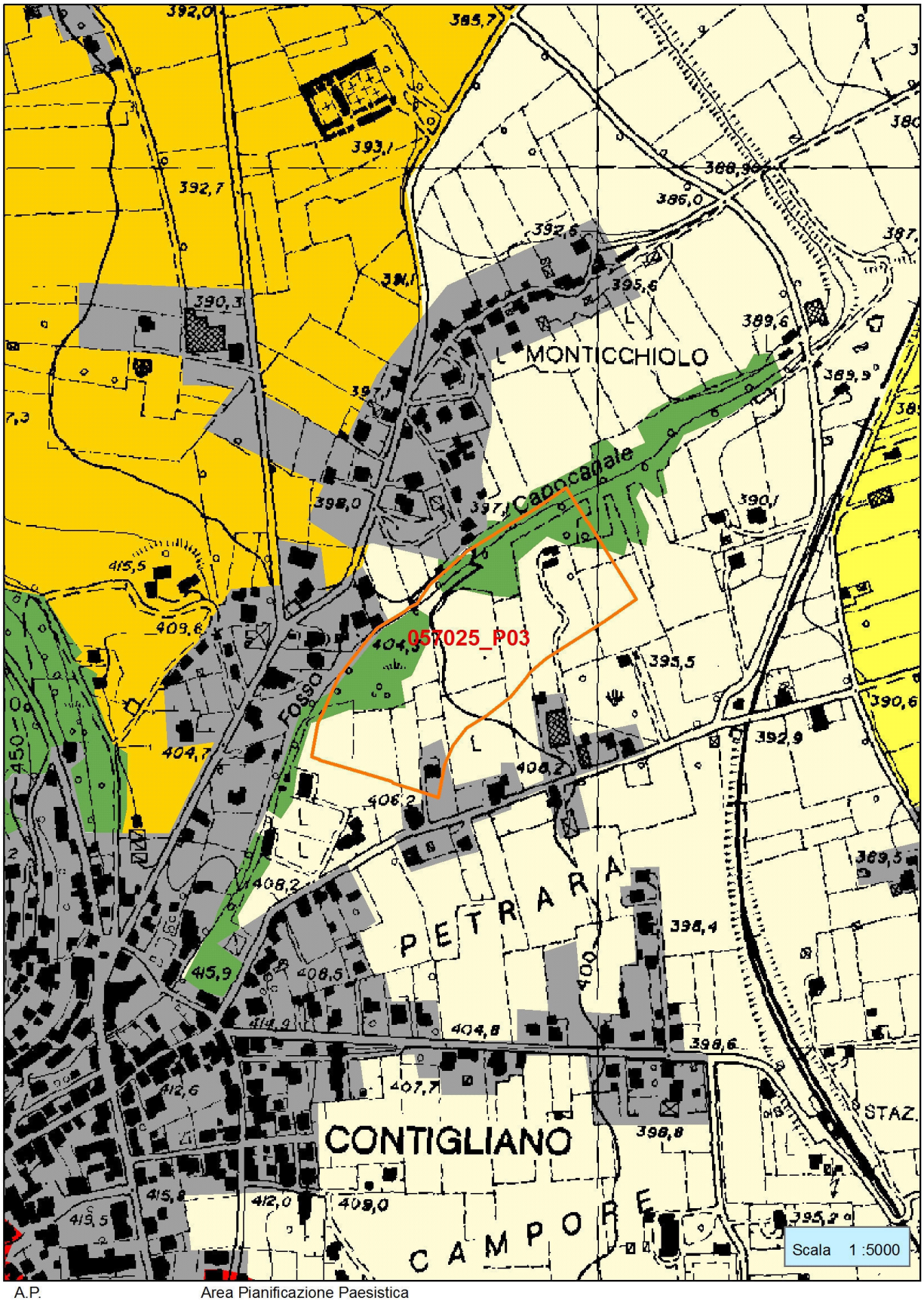

Cod. Parere 057025_P03

Comune CONTIGLIANO

Provincia RI

Proposte art.23 co. 1 L.R. 24/98 Adeguamento Tav. "A" PTPR

Provincia di Rieti

Comune

di

Greccio

Provincia **RI**

Comune **GRECCIO** Cod. **057031_P01**

Numero proposta **1**

Proposta *L'Amministrazione Comunale chiede per un comprensorio individuato graficamente nella tavola di zonizzazione n. 17 di PRG (PRG approvato con delibera di Giunta Regionale n. 3897 del 29.07.1998) e destinato dal PRG a zona B di completamento nel copoluogo Greccio alto, la riduzione del grado di tutela da Tutela II/a, che non consente la nuova edificazione, ad un grado di tutela che consenta l'edificazione delle poche aree libere residue.*

Cod. Parere **057031_P01**

Esito Accolta

Parere secondo le precisazioni contenute nel punto 3b dei criteri di valutazione del contributo dei comuni

Prescrizione

Comune :	Provincia:	P.T.P. :	Proposta numero:
Greccio	**Rieti**	**5**	
CTR : **347140**	SCALA : **5000**		**057031_P01**

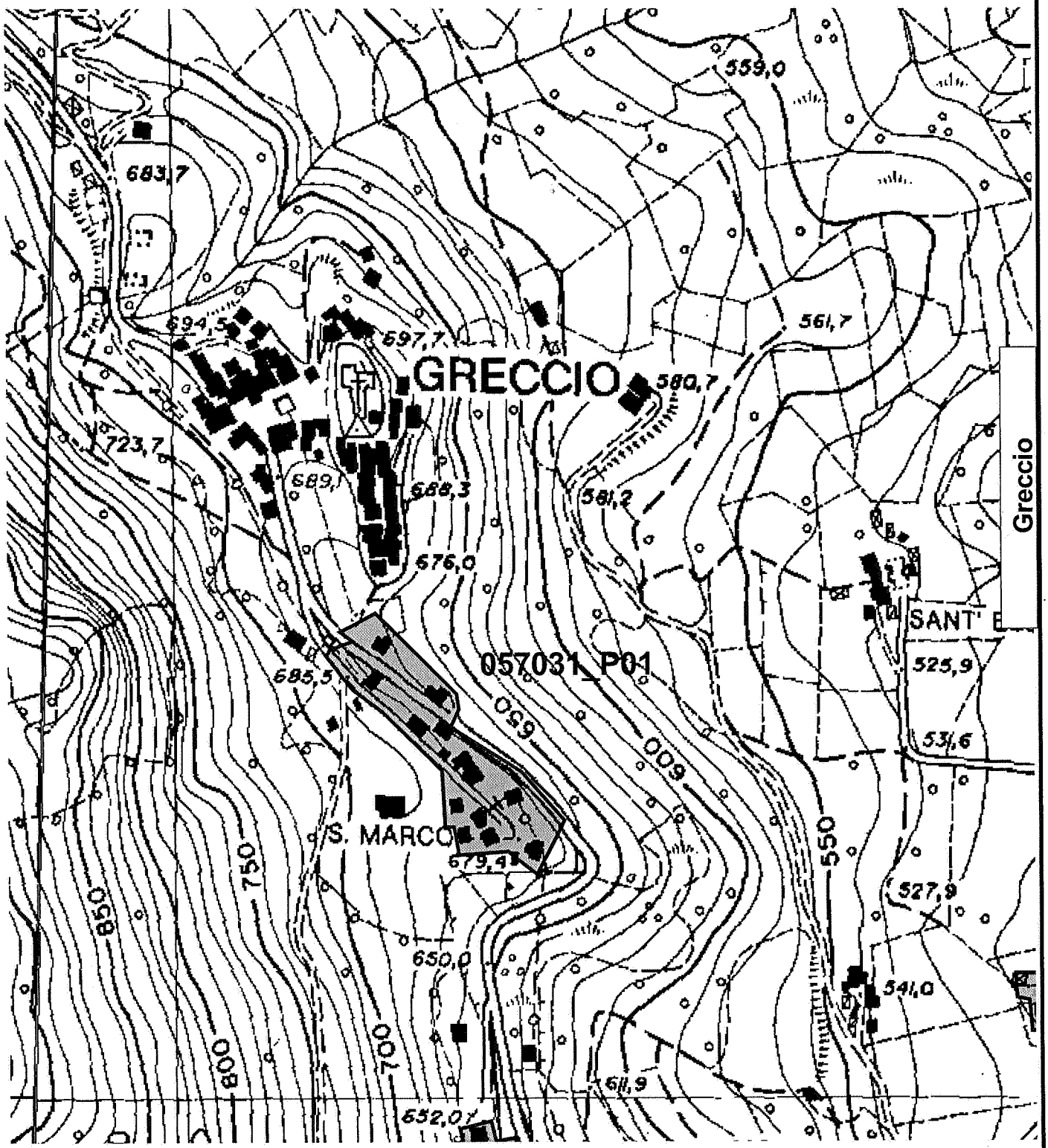

Legenda:

Accolta / Accolta parzialmente

Respinta

●●●● Limite Comunale

00058

Note : _____

Cod. Parere 057031_P01

Comune GRECCIO

Provincia RI

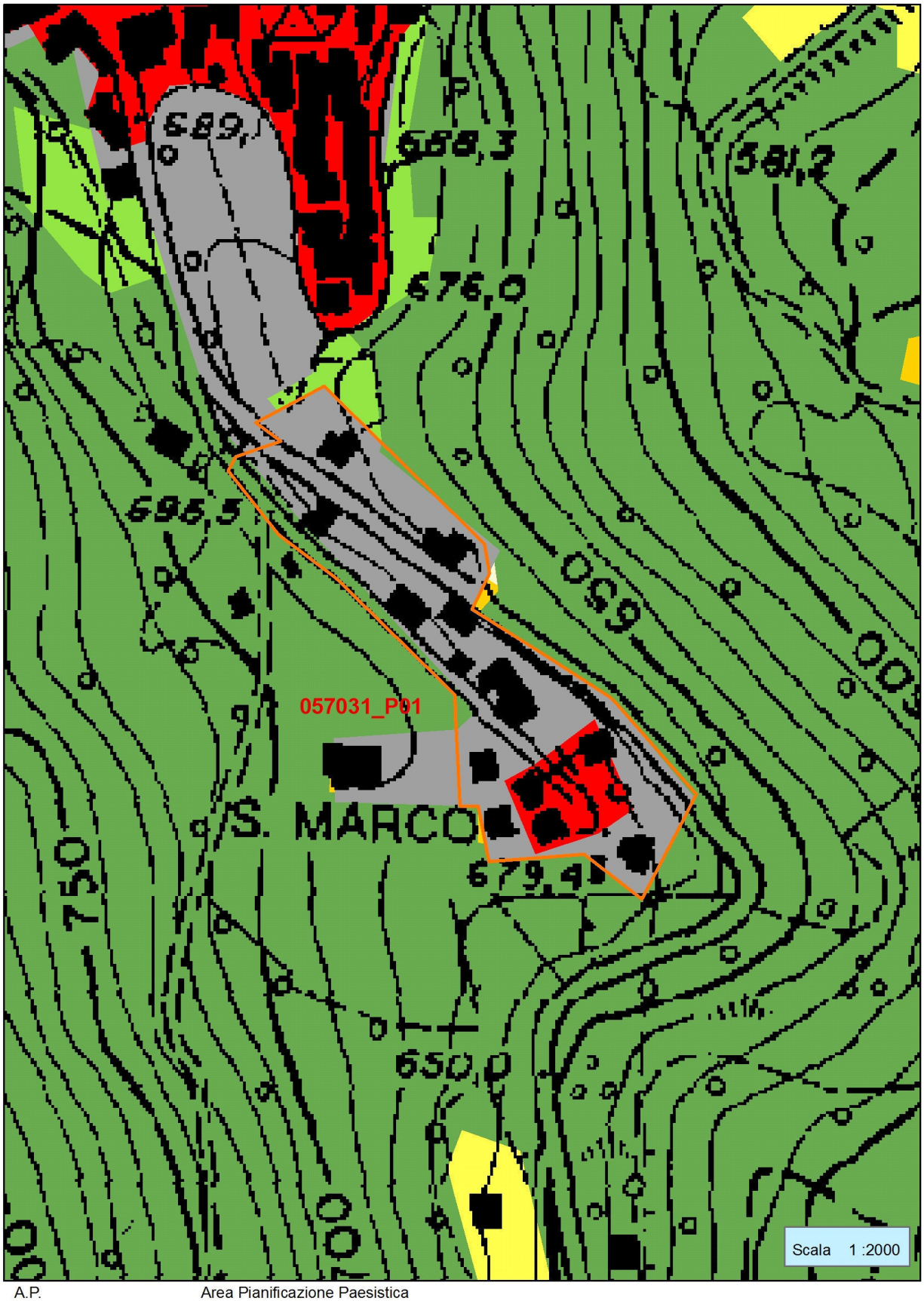

Provincia **RI**

Comune **GRECCIO** Cod. **057031_P02**

Numero proposta **2**

Proposta *L'Amministrazione Comunale chiede la classificazione in " Zona di tutela di 3° grado" per l'ampia zona collinare intermedia del territorio di Greccio ed una riduzione della fascia di rispetto dei corsi d'acqua del centro abitato*

Cod. Parere **057031_P02**

Esito Accolta parzialmente

Parere secondo quanto precisato nel punto 3b dei criteri di valutazione del contributo dei comuni, limitatamente alle aree urbanizzate del PTPR e alle aree comprese nel III° grado di tutela del PTP 5

Prescrizione

Comune :	Provincia:	P.T.P. :	Proposta numero:
Greccio	**Rieti**	**5**	**057031_P02**

CTR :	SCALA :
347090-347100-347130-347140	**25000**

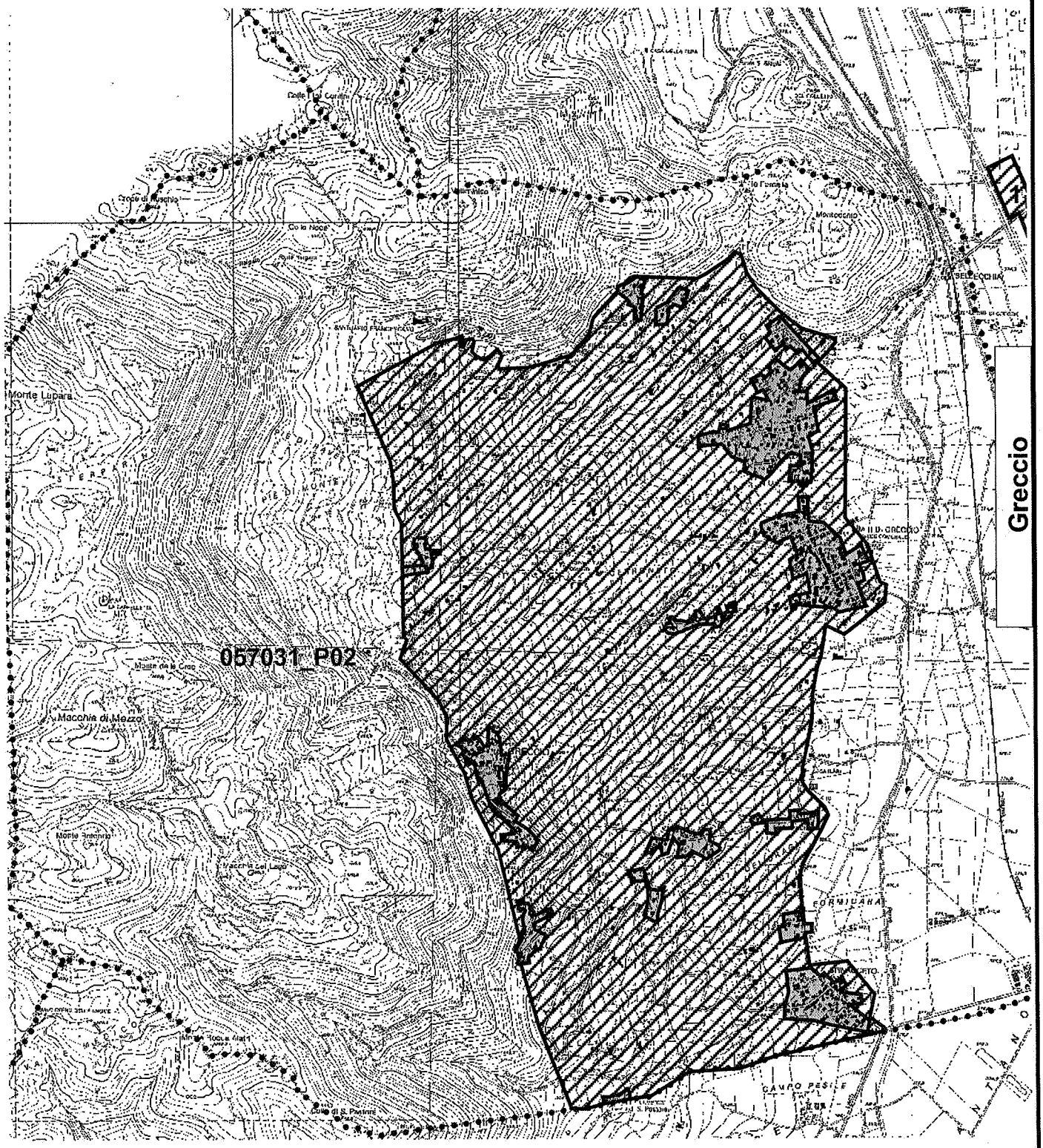

Legenda:

Accolta / Accolta parzialmente

Respinta

●●●● Limite Comunale

00059

Note : _____

Cod. Parere 057031_P02

Comune GRECCIO

Provincia RI

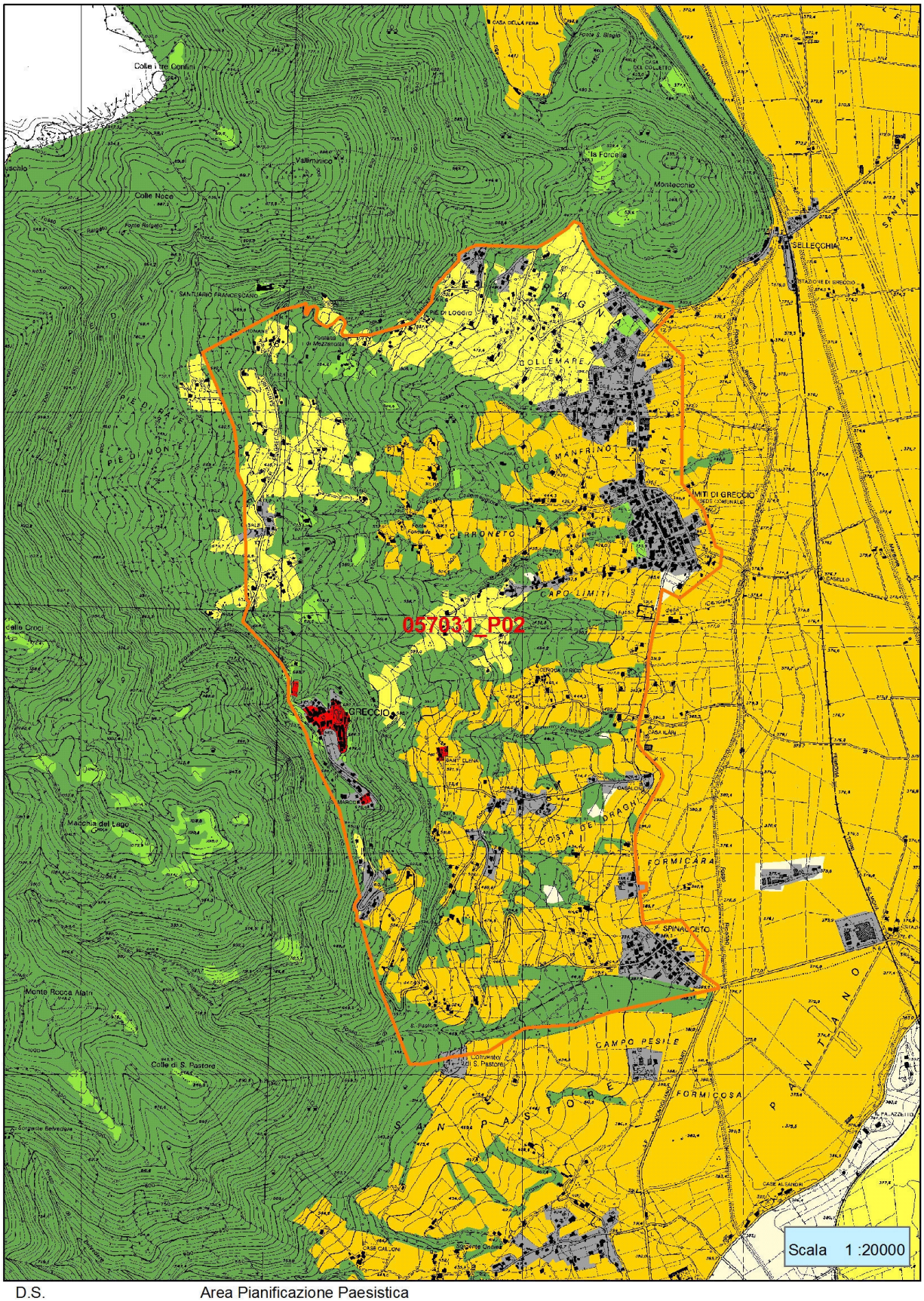

D.S. Area Pianificazione Paesistica

Proposte art.23 co. 1 L.R. 24/98 Adeguamento Tav. "A" PTPR

Provincia di Rieti

Comune

di

Leonessa

Provincia	**RI**
Comune	**LEONESSA**

Cod. **057033_P03a**

Numero proposta	**3,1**
Proposta	*Modifica del II° grado di tutela di tipo A in III° grado di tutela . Loc. Piedelpoggio*

Cod. Parere	**057033_P03a**
Esito	Accolta parzialmente
Parere	limitatamente alle aree edificate secondo quanto precisato nel punto 3b dei criteri di valutazione del contributo dei comuni

Prescrizione

Comune :	Provincia:	P.T.P. :	Proposta numero:
Leonessa	**Rieti**	**5**	**057033_P03a** **057033_P03b**

CTR :	SCALA :
347040-348010	**10000**

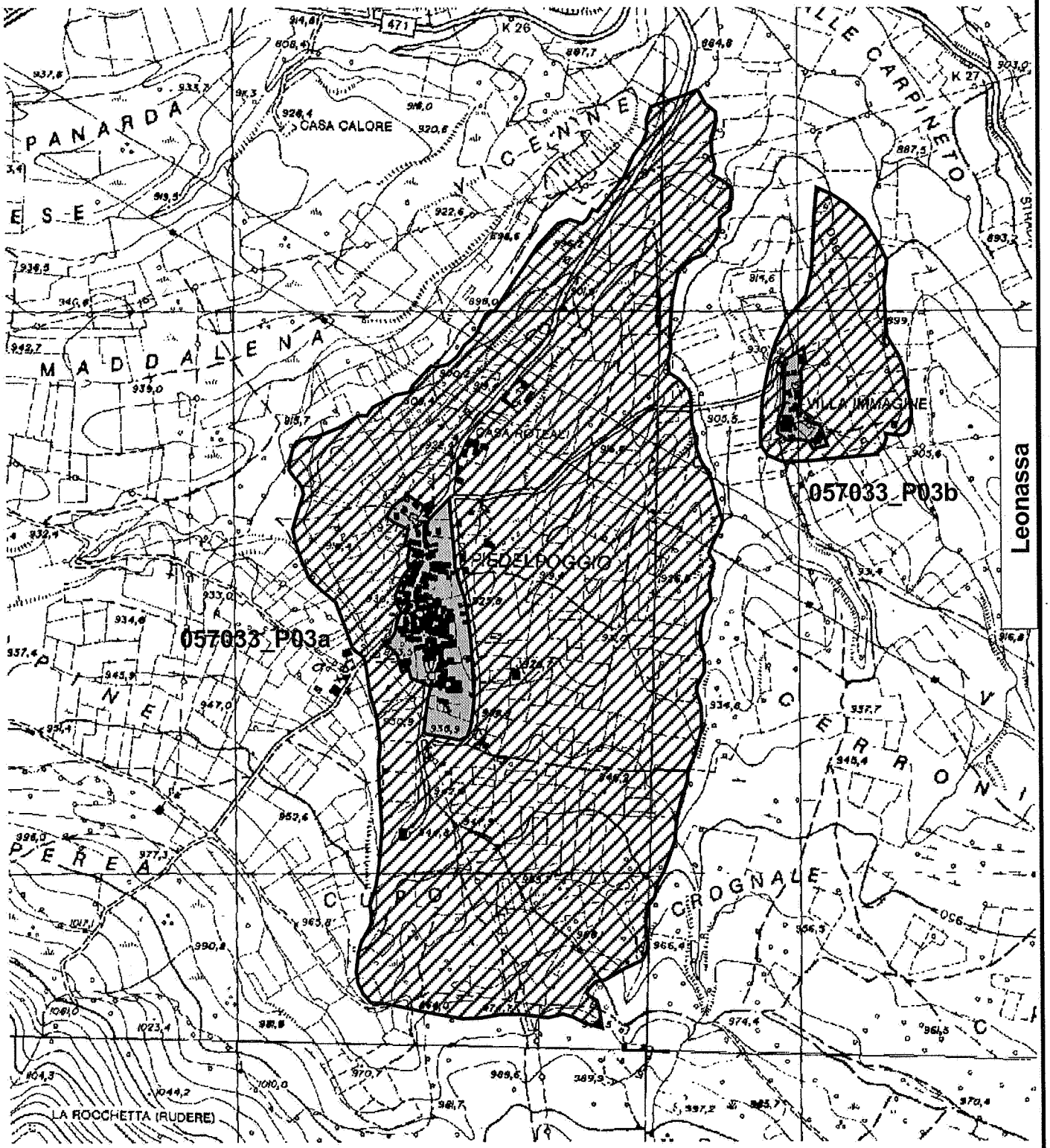

Legenda:

Accolta / Accolta parzialmente

Respinta

●●●● Limite Comunale

00065

Note : _____

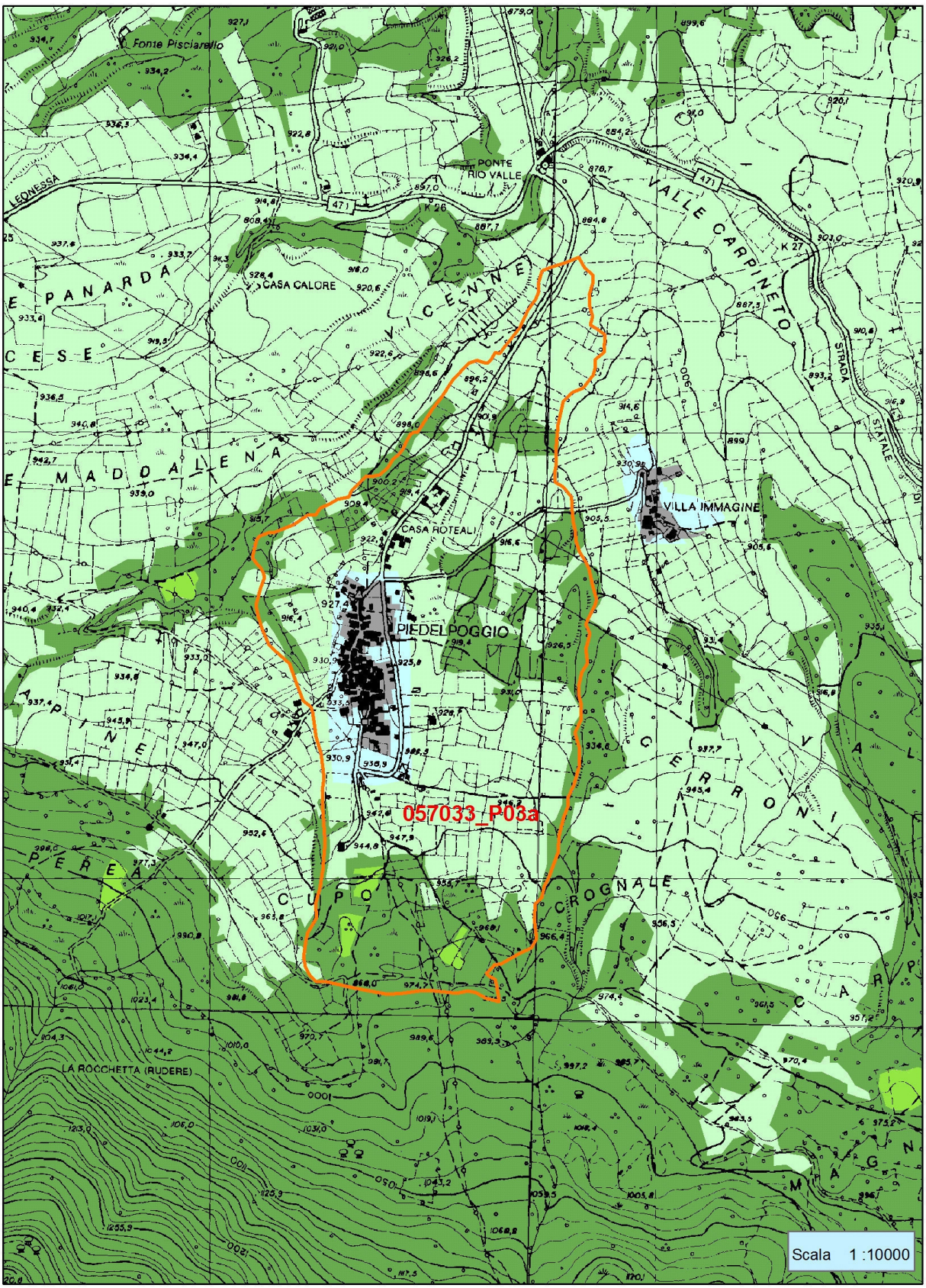

Cod. Parere 057033_P03a

Comune LEONESSA

Provincia RI

Provincia **RI**

Comune **LEONESSA**

Cod. **057033_P03b**

Numero proposta **3,2**

Proposta *Modifica del secondo grado di tutela di tipo A in terzo grado di tutela relativamente agli abitati di Piedelpoggio e Villa Immagine e zone circostanti - Villa Immagine*

Cod. Parere **057033_P03b**

Esito Accolta parzialmente

Parere limitatamente alle aree edificate secondo quanto precisato nel punto 3b dei criteri di valutazione del contributo dei comuni

Prescrizione

Comune :	Provincia:	P.T.P. :	Proposta numero:
Leonessa	**Rieti**	**5**	**057033_P03a** **057033_P03b**

CTR :	SCALA :
347040-348010	**10000**

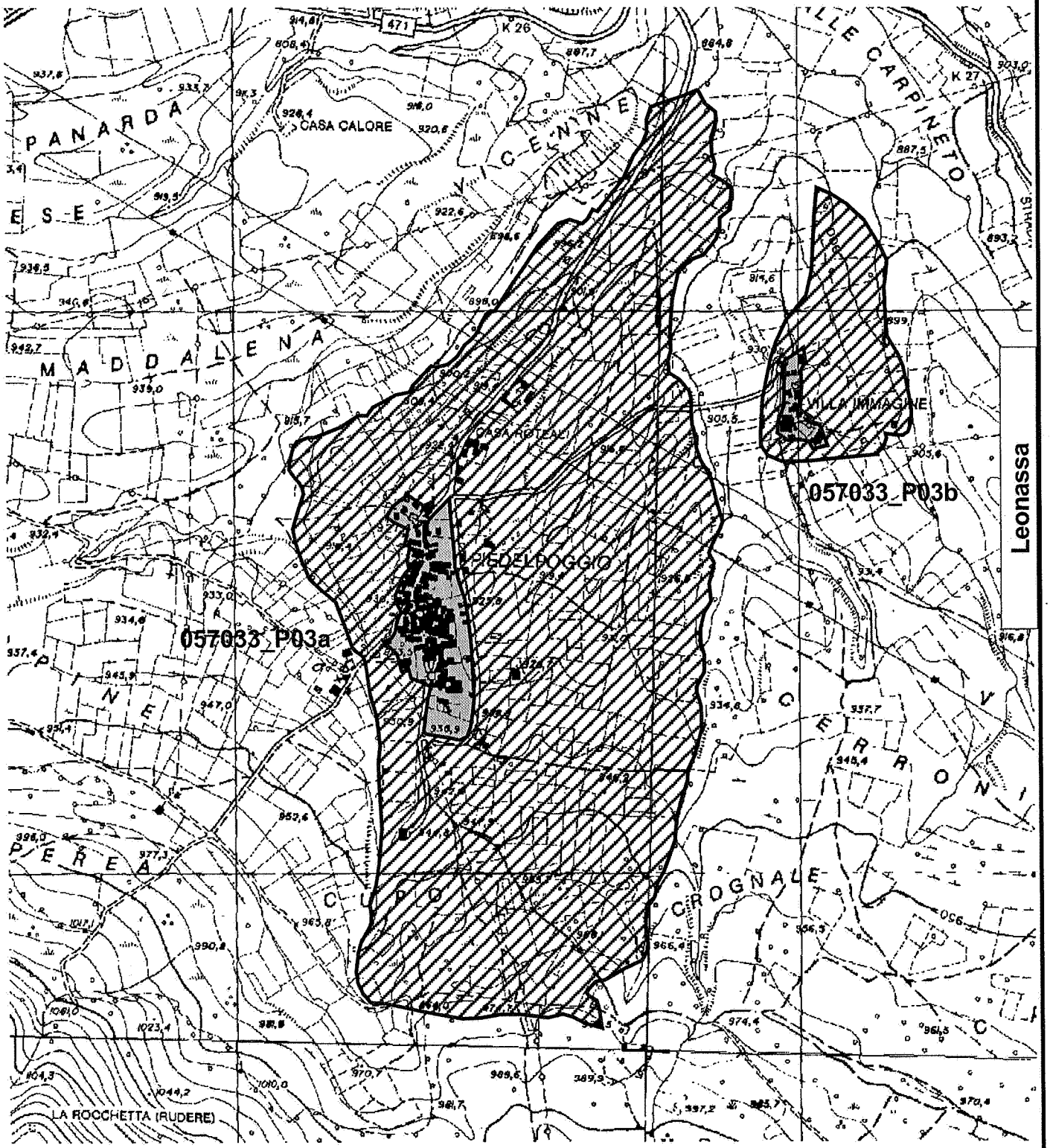

Legenda:

Accolta / Accolta parzialmente

Respinta

●●●● Limite Comunale

00065

Note : _____

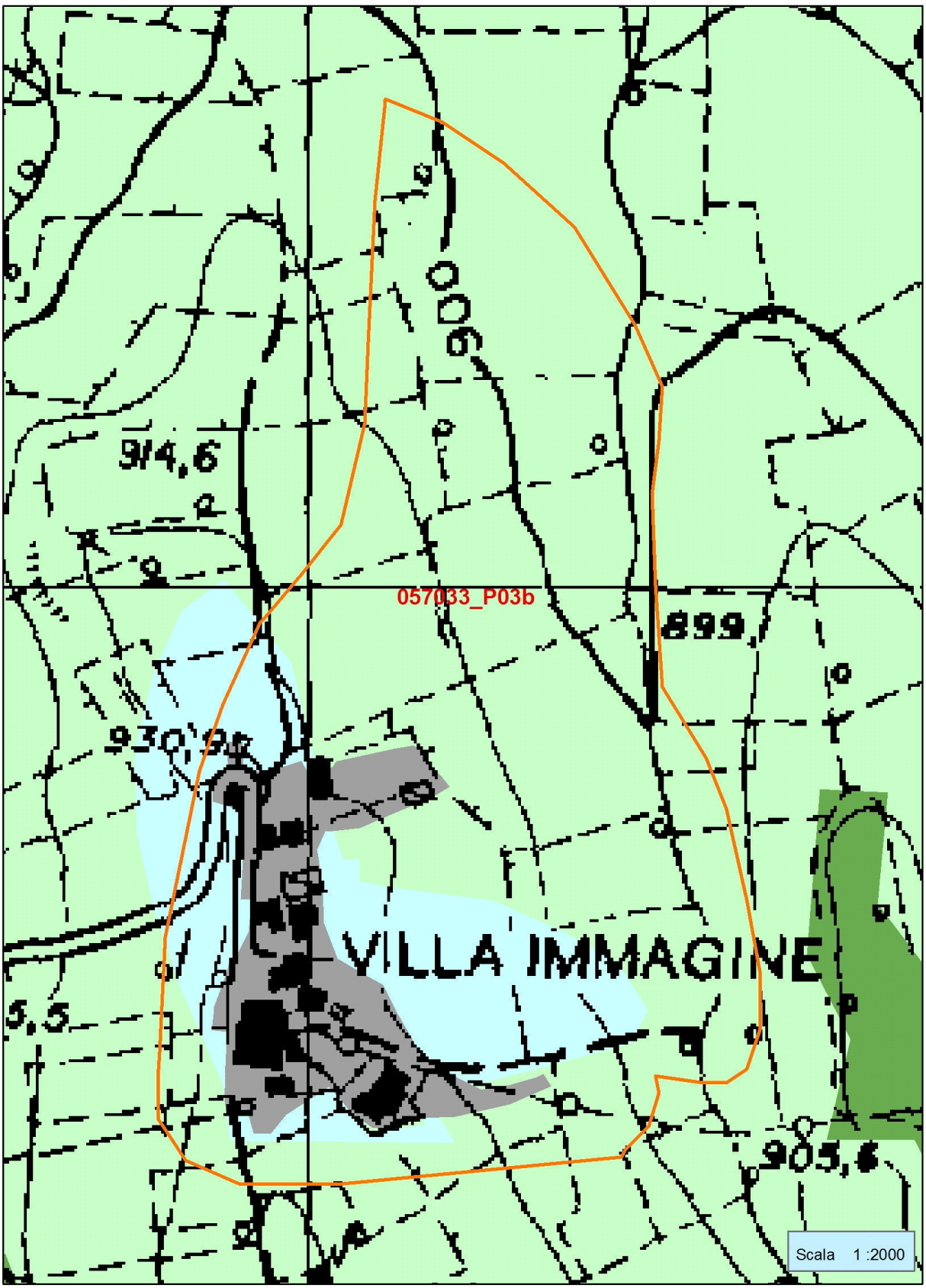

Cod. Parere 057033_P03b

Comune LEONESSA

Provincia RI

Provincia **RI**

Comune **LEONESSA**

Cod. **057033_P04a**

Numero proposta **4,1**

Proposta *In considerazione della genericità delle precedenti proposte il Consiglio Comunale con Deliberazione n.37 del 12.5.2004 precisa le seguenti proposte relative alle previsioni urbanistiche del PRG adottato e ad eventuali estensioni riguardanti le località di Leonessa (Capoluogo);*

Cod. Parere **057033_P04a**

Esito Accolta parzialmente

Parere limitatamente alle aree comprese nelle previsioni del PRG adottato secondo quanto precisato nel punto 3b,c) dei criteri di valutazione del contributo dei comuni. In particolare in ossequio a quanto disposto nel punto 3c) si prescrive la salvaguardia della fascia di rispetto del centro storico e delle sue visuali come indicato nella Tavola A del PTPR, pertanto nella suddetta area sono consentite soltanto prervisioni di zone a verde. Per quanto attiene la esatta graficizzazione del perimetro del vincolo paesaggistico si confronti il punto 2 dei criteri di valutazione del contributo dei comuni.

Prescrizione Limitatamente alle aree comprese nelle previsioni del PRG adottato, fatta salva la salvaguardia della fascia di rispetto del centro storico ove sono consentite soltanto prervisioni di zone a verde. 057033_P04d "limitatamente alle aree comprese nelle previsioni del PRG adottato che non hanno destinazione agricola.-

Comune :	Provincia:	P.T.P. :	Proposta numero:
Leonessa	**Rieti**	**5**	**057033_P04a**

CTR :	SCALA :
347040	**10000**

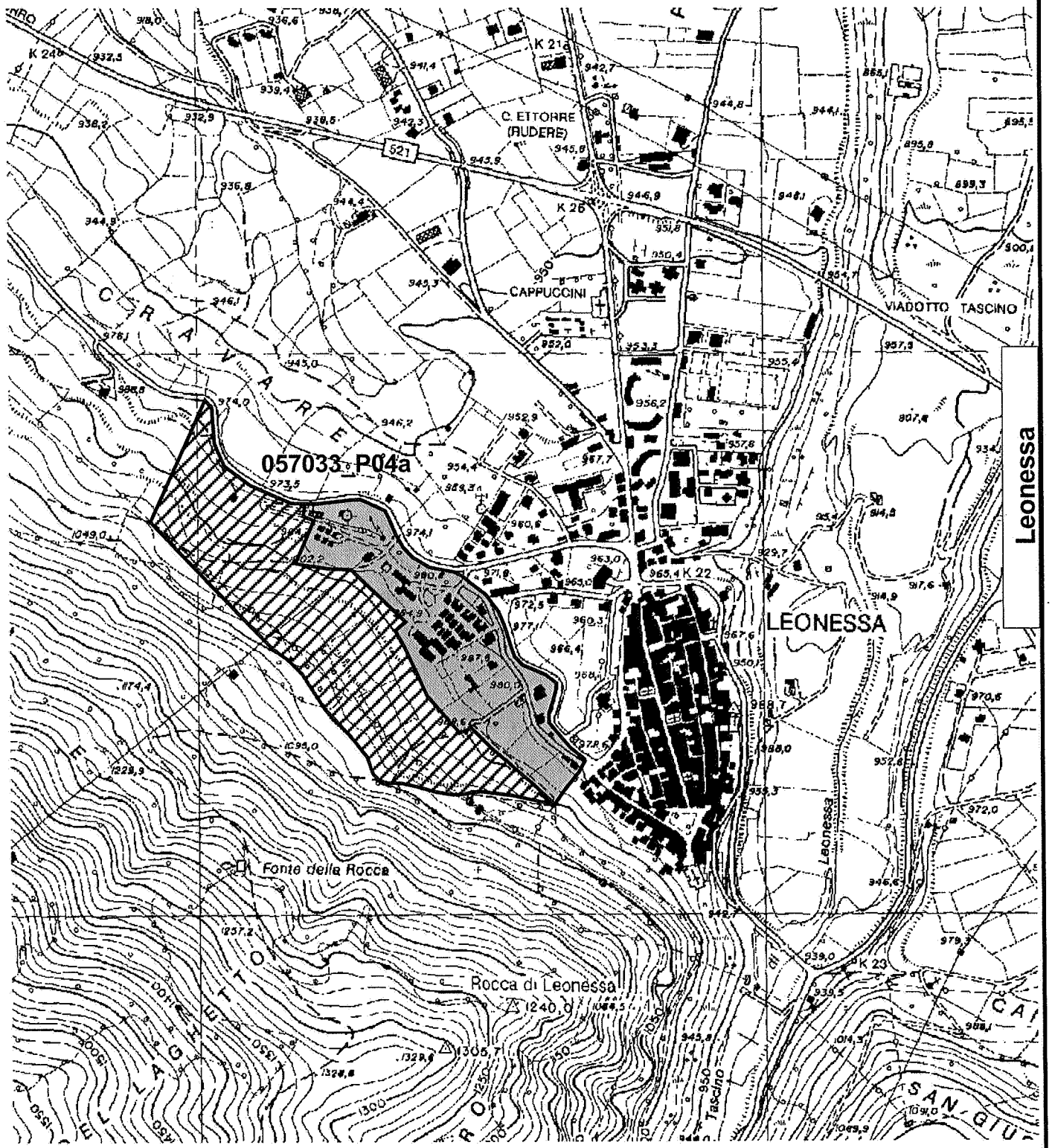

Legenda:

Accolta / Accolta parzialmente

Respinta

●●●● Limite Comunale

00066

Note : _____

Cod. Parere 057033_P04a

Comune LEONESSA

Provincia RI

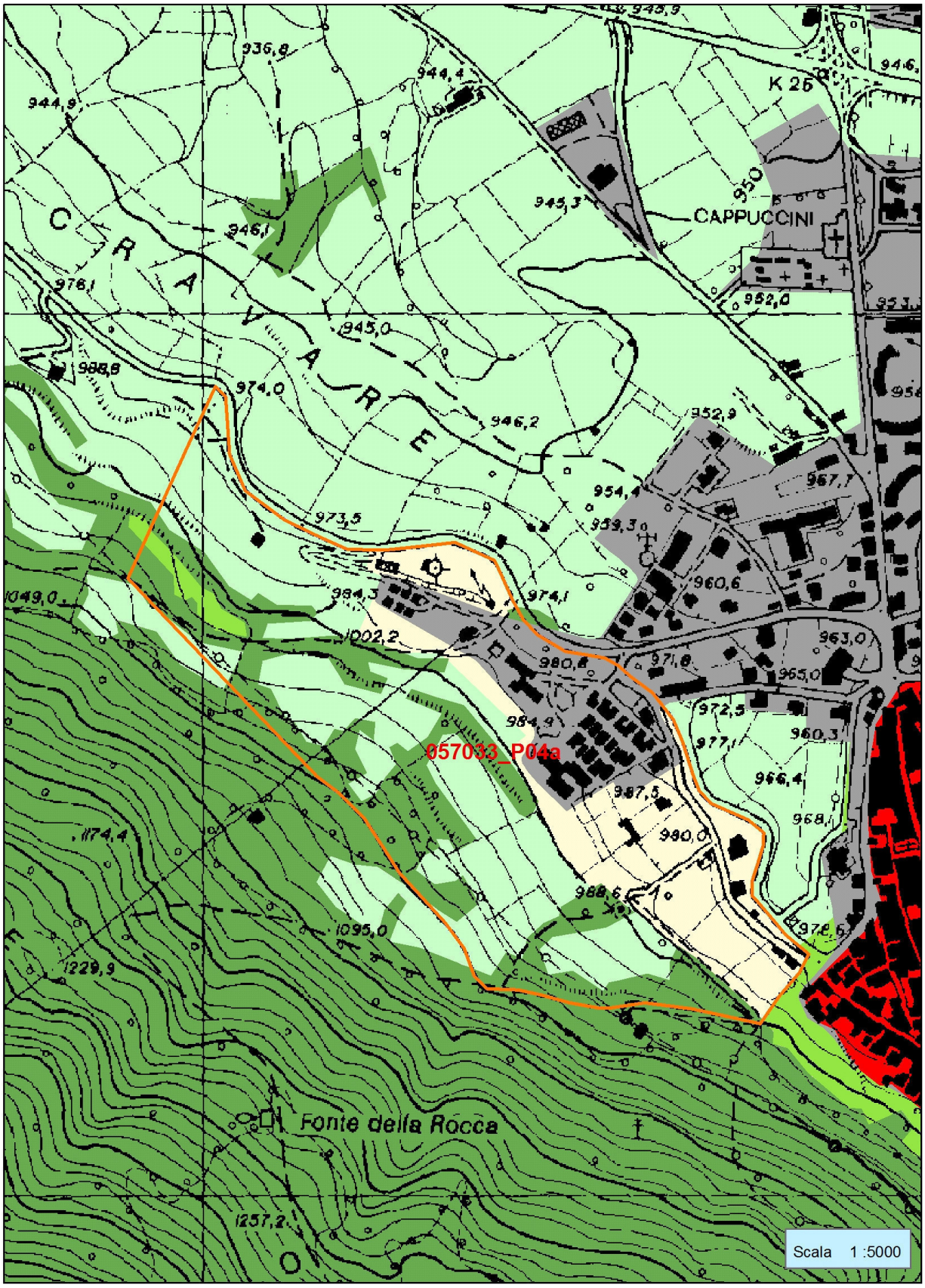

Provincia **RI**

Comune **LEONESSA**

Cod. **057033_P04d**

Numero proposta **4,4**

Proposta *In considerazione della genericità delle precedenti proposte il Consiglio Comunale con Deliberazione n.37 del 12.5.2004 precisa le seguenti proposte relative alle previsioni urbanistiche del PRG adottato e ad eventuali estensioni riguardanti le località di Leonessa (Capoluogo); Piedelpoggio*

Cod. Parere **057033_P04d**

Esito Accolta parzialmente

Parere secondo quanto precisato nel punto 3b,c) dei criteri di valutazione del contributo dei comuni limitatamente alle aree comprese nelle previsioni del PRG adottato che non hanno destinazione agricola

Prescrizione vedi parere.-

Comune :	Provincia:	P.T.P. :	Proposta numero:
Leonessa	**Rieti**	**5**	**057033_P04d** **057033_P04e**

CTR :	SCALA :
347040-348010	**10000**

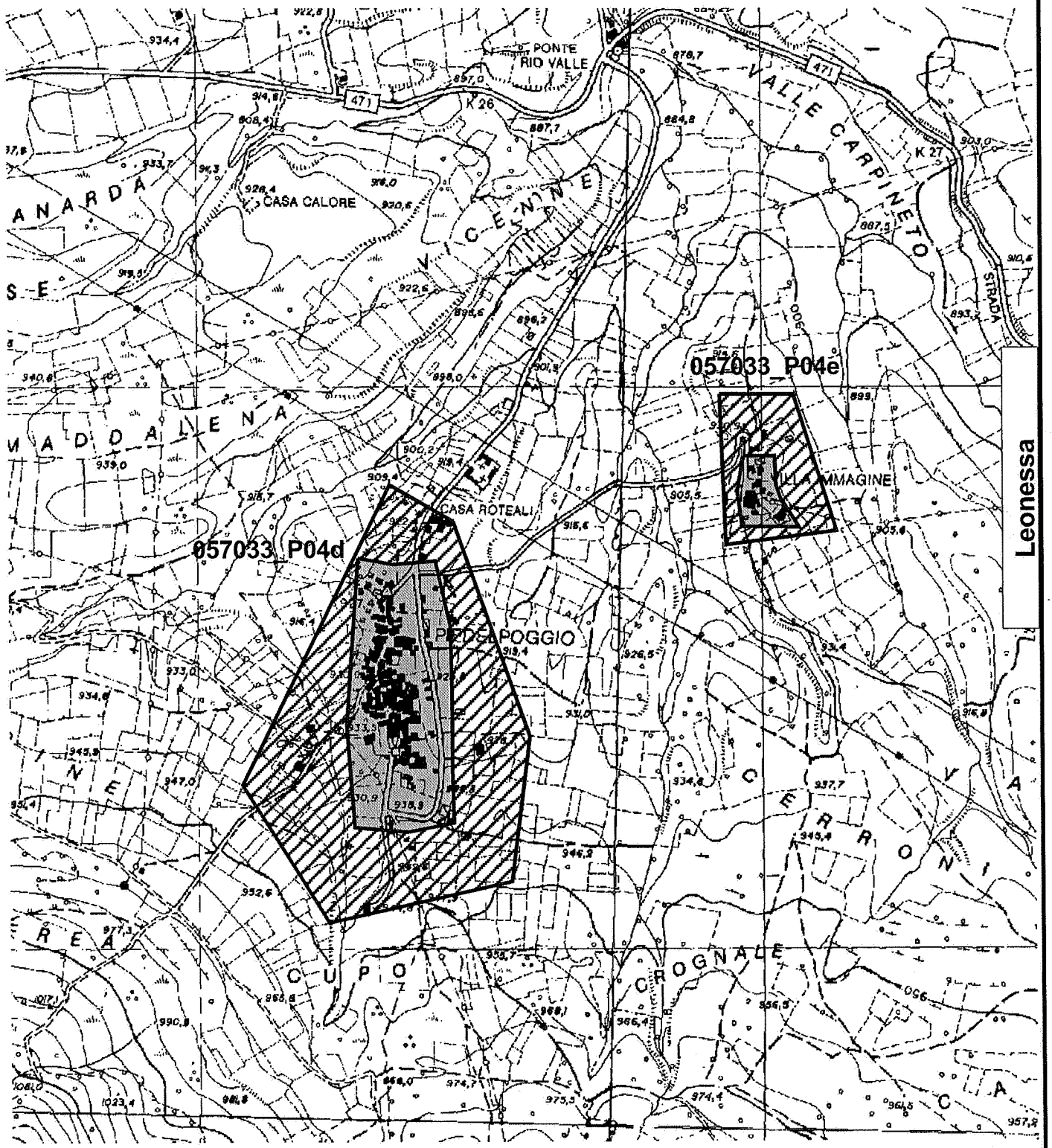

Legenda:

Accolta / Accolta parzialmente

Respinta

●●●● Limite Comunale

00067

Note : _____

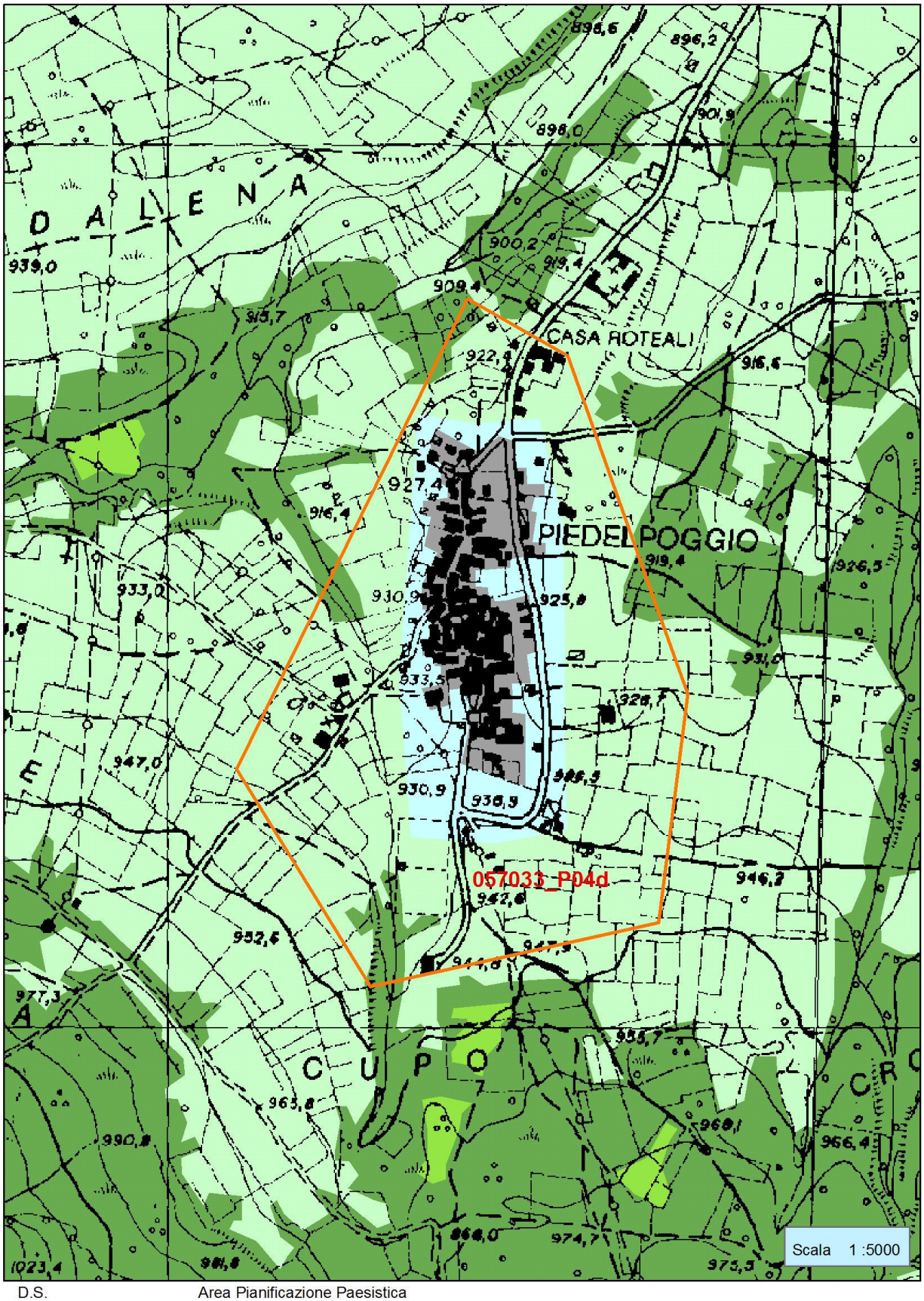

Cod. Parere 057033_P04d

Comune LEONESSA

Provincia RI

D.S. Area Pianificazione Paesistica

Provincia **RI**

Comune **LEONESSA**

Cod. **057033_P04e**

Numero proposta **4,5**

Proposta *In considerazione della genericità delle precedenti proposte il Consiglio Comunale con Deliberazione n.37 del 12.5.2004 precisa le seguenti proposte relative alle previsioni urbanistiche cel PRG adottato e ad eventuali estensioni riguardanti le località di Leonessa (Capoluogo): Villa Immagine*

Cod. Parere **057033_P04e**

Esito Accolta parzialmente

Parere secondo quanto precisato nel punto 3b,c) dei criteri di valutazione del contributo dei comuni limitatamente alle aree comprese nelle previsioni del PRG adottato che non hanno destinazione agricola

Prescrizione

Comune :	Provincia:	P.T.P. :	Proposta numero:
Leonessa	**Rieti**	**5**	**057033_P04d** **057033_P04e**

CTR :	SCALA :
347040-348010	**10000**

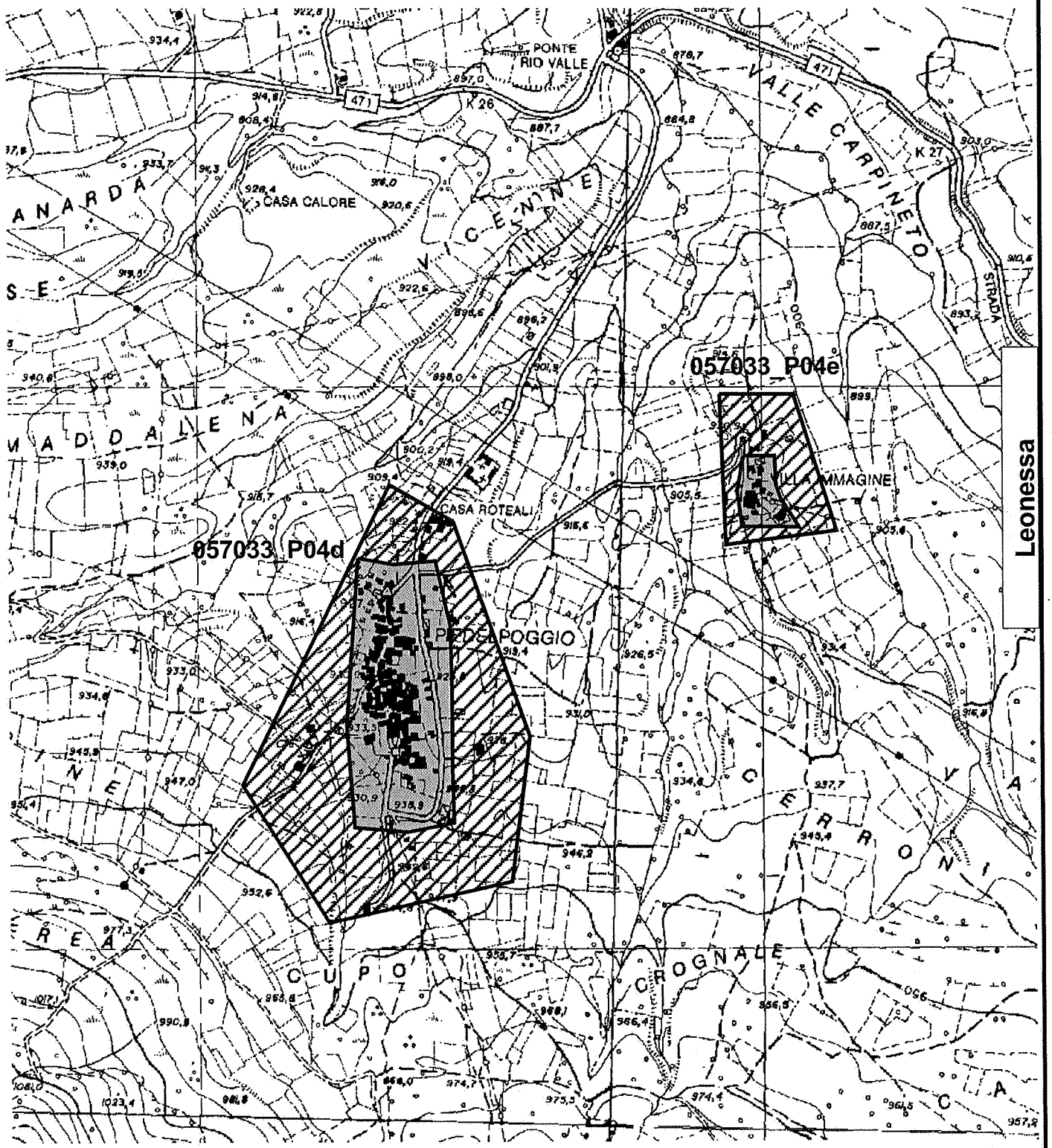

Legenda:

Accolta / Accolta parzialmente

Respinta

●●●● Limite Comunale

00067

Note : _____

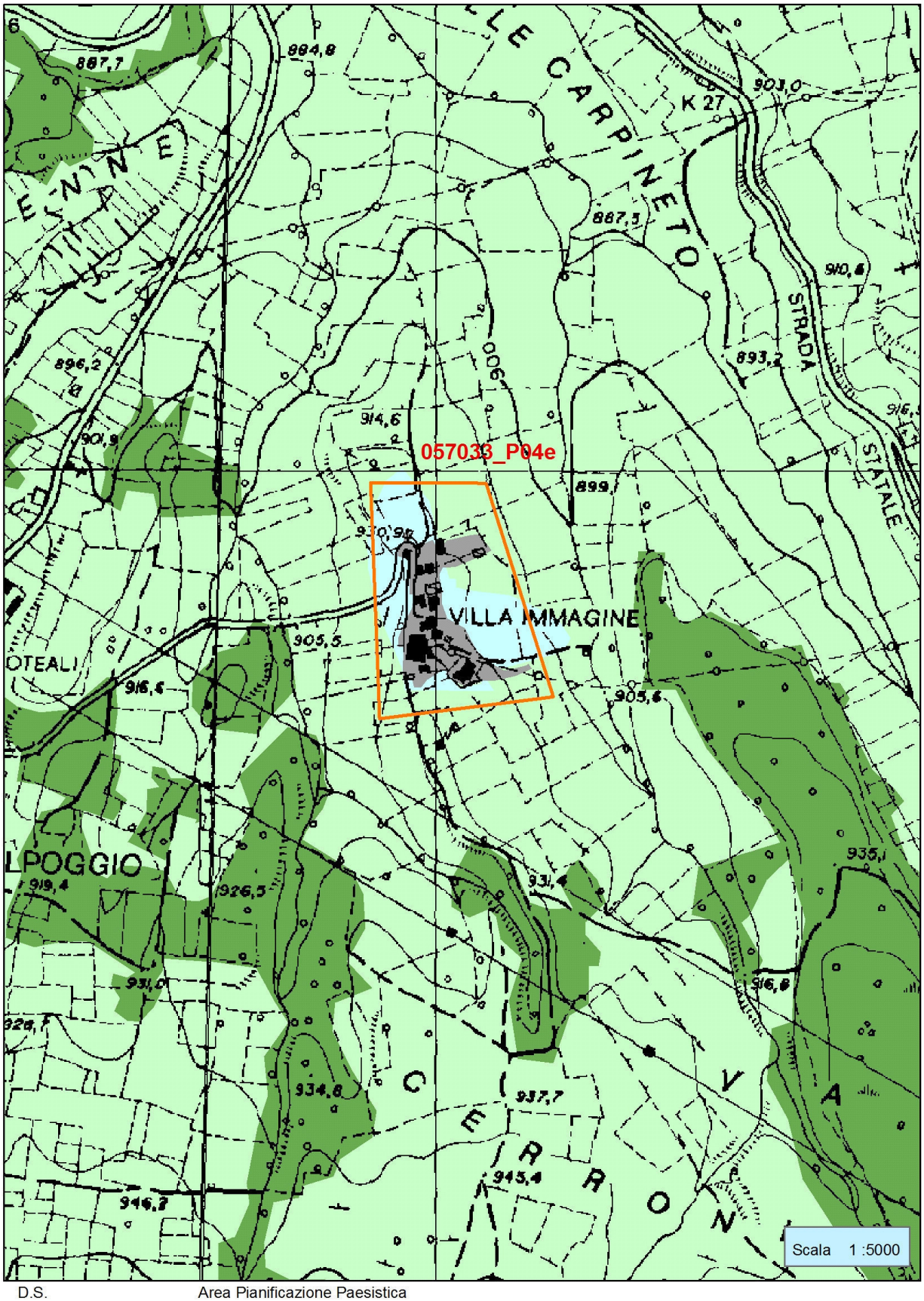

Cod. Parere 057033_P04e

Comune LEONESSA

Provincia RI

Proposte art.23 co. 1 L.R. 24/98 Adeguamento Tav. "A" PTPR

Provincia di Rieti

Comune

di

Magliano Sabino

Provincia **RI**

Comune **MAGLIANO SABINA**

Cod. **057035_P07b**

Numero proposta **7,2**

Proposta *Area di Camposacco. L'Amministrazione Comunale chiede per la zona agricola, classificata ai fini della tutela dal PTP n. 4 come -trasformabilità limitata-, l'attribuzione di destinazione Industriale.*

Cod. Parere **057035_P07b**

Esito Accolta parzialmente

Parere secondo quanto precisato nel punto 3a dei criteri di valutazione del contributo dei comuni e comunque nel rispetto dei 50 mt. del corso d'acqua.--

Prescrizione

Comune :	Provincia:	P.T.P. :	Proposta numero:
Magliano Sabina	**Rieti**	**4**	**057035_P07a** **057035_P07b** **057035_P08**

CTR :	SCALA :
356020	**25000**

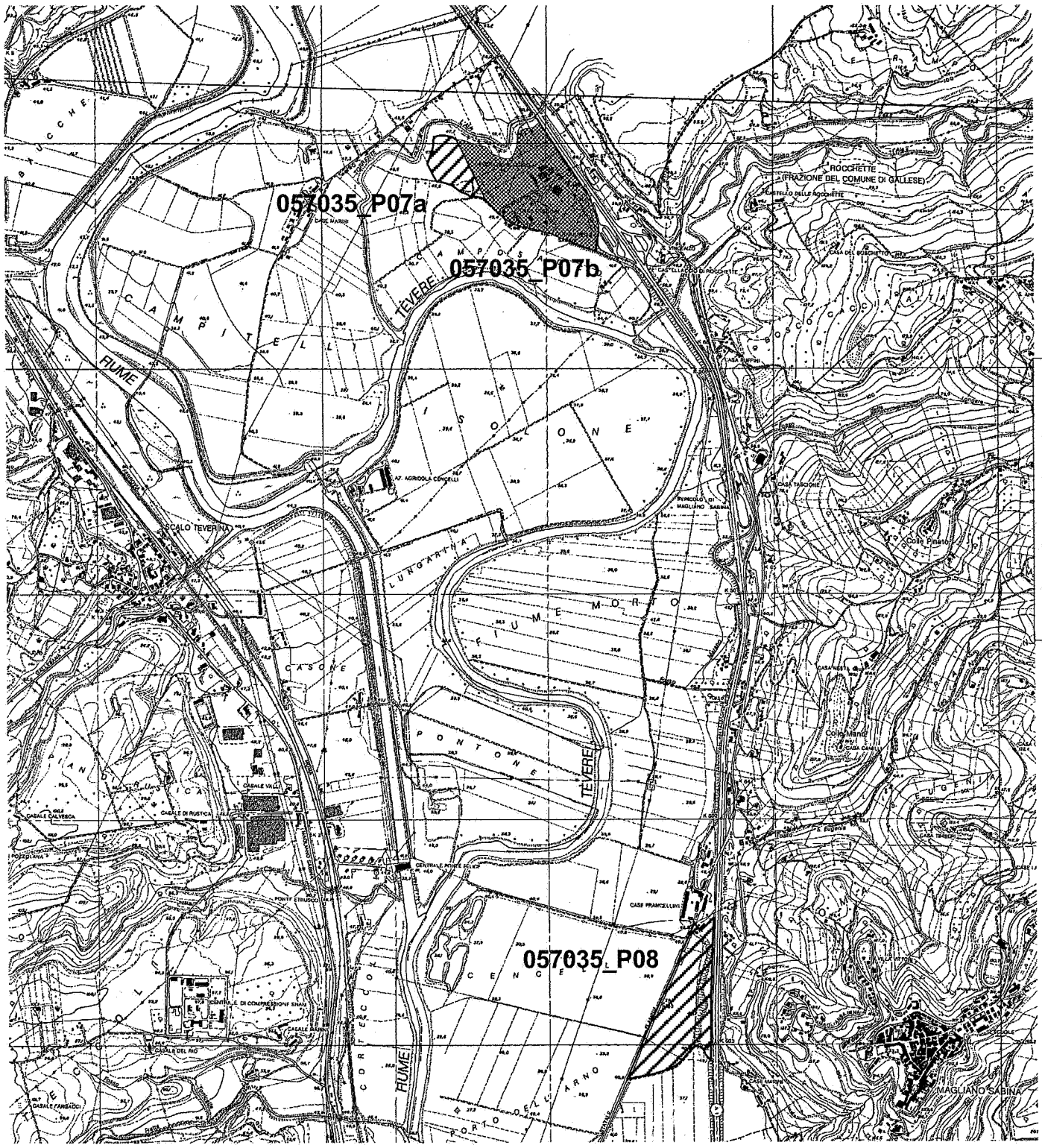

Legenda:

Accolta / Accolta parzialmente

Respinta

●●●● Limite Comunale

00072

Note : _____

Cod. Parere 057035_P07b

Comune MAGLIANO SABINA

Provincia RI

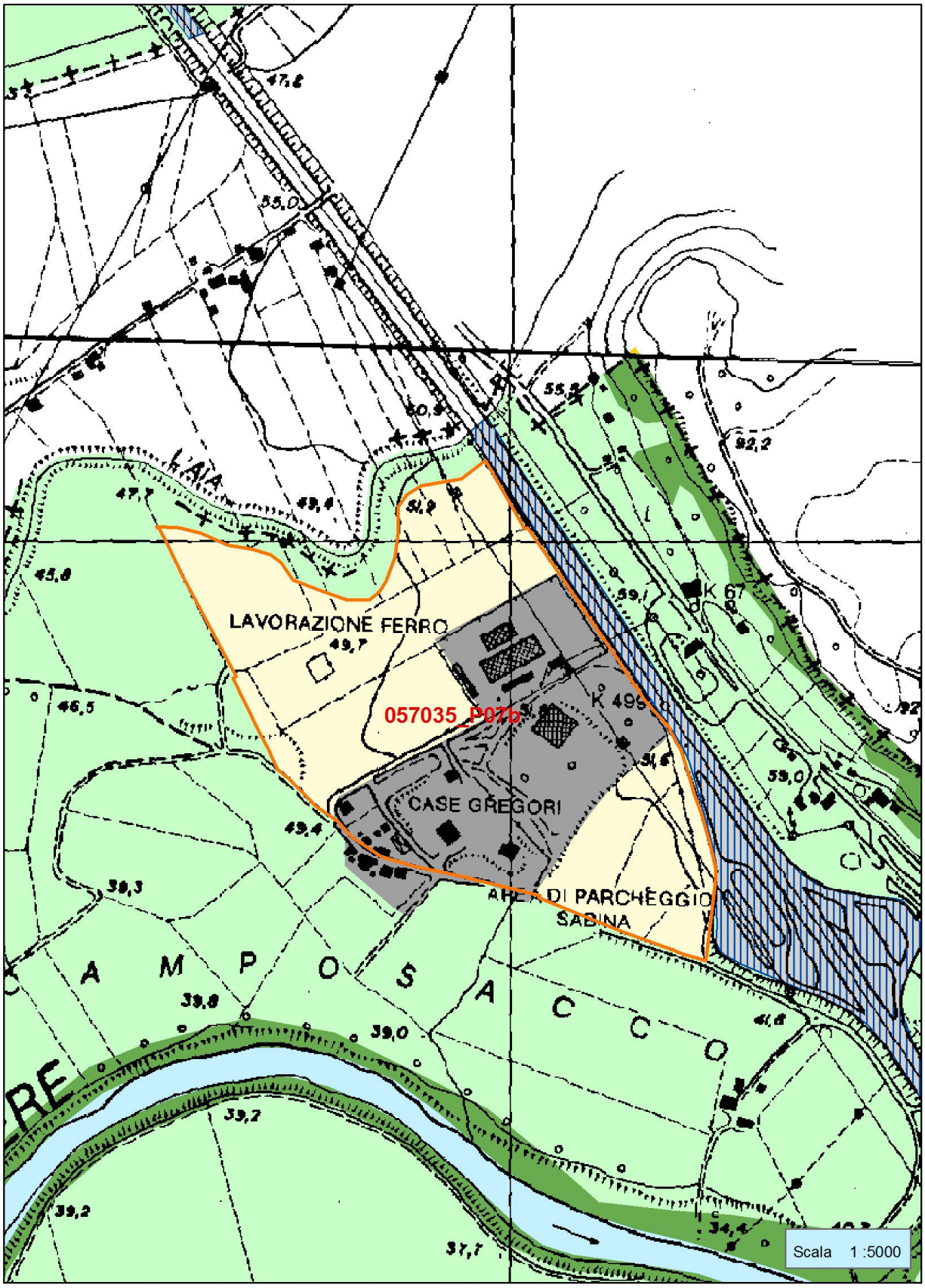

Provincia **RI**

Comune **MAGLIANO SABINA** Cod. **057035_P09**

Numero proposta **9**

Proposta *Nuova Proposta. Casa Cantoniera. L'A.C. chiede la trasformazione del grado di tutela prevista dal PTP 4 come B5 - zone di trasformabilità limitata - per consentire la possibile edificazione ai fini produttivi.Trasmessa con la nota la delibera di giunta n.163 del 09/10/2002 (trasmissione nota con n. prot. 11095 del 10/10/2002 e ricevuta il 10/10/2002 con n. prot. 22104)*

Cod. Parere **057035_P09**

Esito Accolta parzialmente

Parere secondo quanto precisato nel punto 3a dei criteri di valutazione del contributo dei comuni limitatamente alle aree urbanizzate perimetrate nella tavola A del PTPR

Prescrizione vedi parere.-

Comune :	Provincia:	P.T.P. :	Proposta numero:
Magliano Sabina	**Rieti**	**4**	
CTR : **356070**	SCALA : **10000**		**056035_P09**

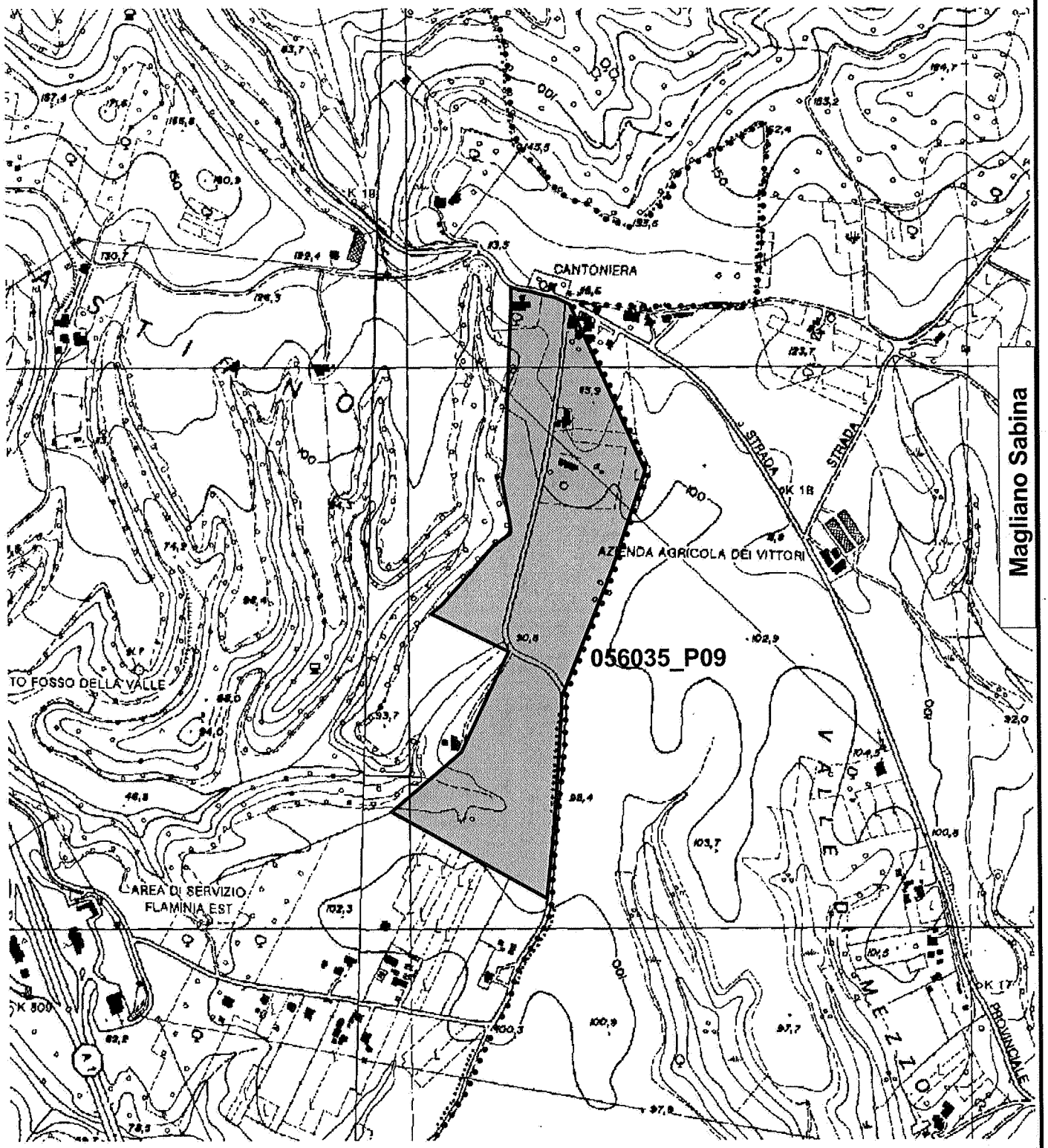

Legenda:

Accolta / Accolta parzialmente

Respinta

●●●● Limite Comunale

00073

Note : _____

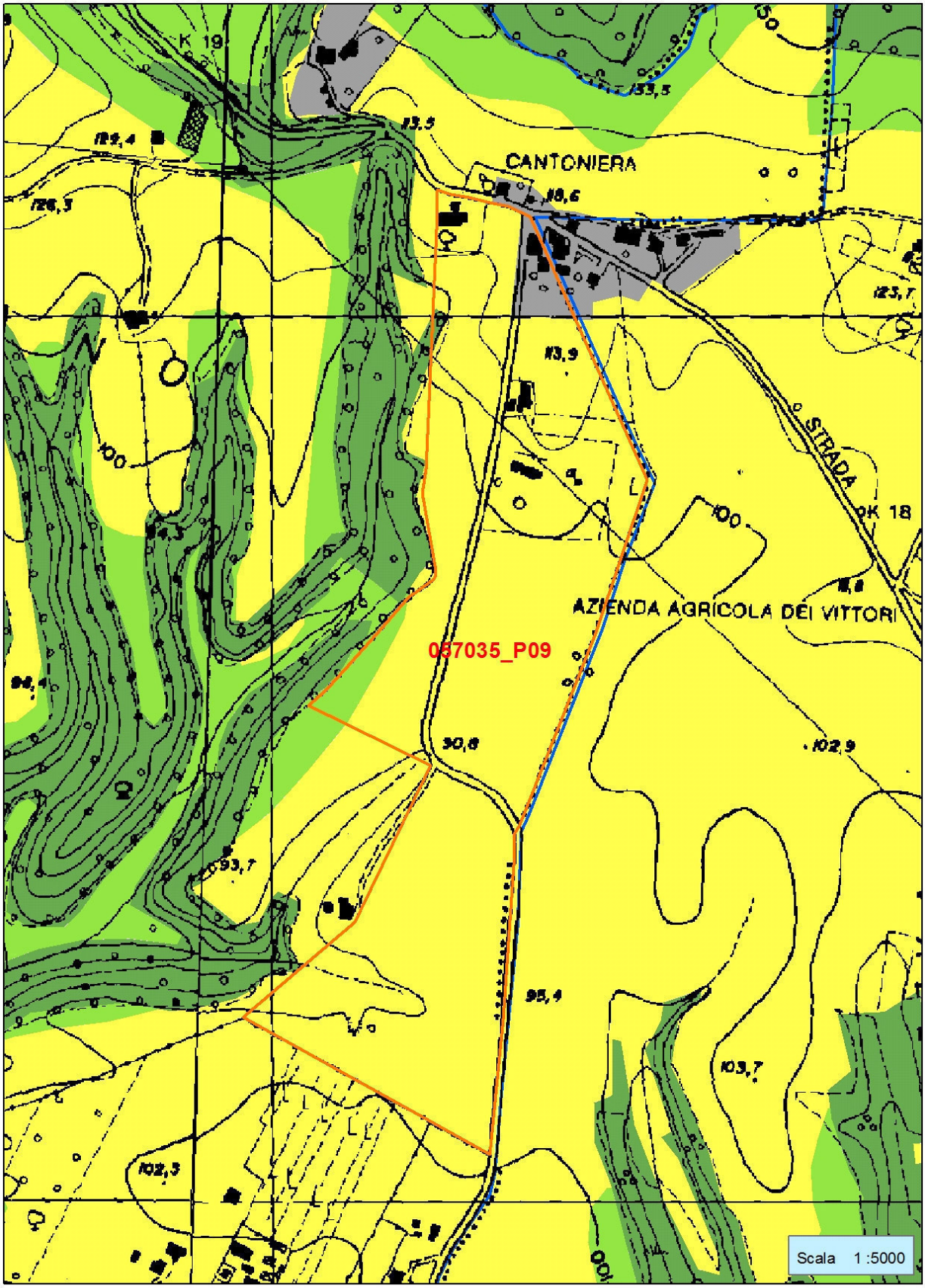

Cod. Parere 057035_P09

Comune MAGLIANO SABINA

Provincia RI

D.S. Area Pianificazione Paesistica

Provincia **RI**

Comune **MAGLIANO SABINA** Cod. **057035_P10**

Numero proposta **10**

Proposta *Nuova Proposta. Area di Foglia. L'A.C. chiede per l'area attualmente classificata dal PRG adottato come zona B di completamento la possibilità di un modesto incremento volumetrico dell'esistente per i soli fini igienico sanitari, l'area attualmente è classificata come Tutela Integrale.(nota trasmessa - vedi proposta n.8)*

Cod. Parere **057035_P10**

Esito Accolta parzialmente

Parere limitatamente agli edifici interni alla perimetrazione proposta dal comune secondo quanto precisato nel punto 3a dei criteri di valutazione del contributo dei comuni

Prescrizione

Comune :	Provincia:	P.T.P. :	Proposta numero:
Magliano Sabina	**Rieti**	**4**	
CTR : **356060**	SCALA : **5000**		**056035_P10**

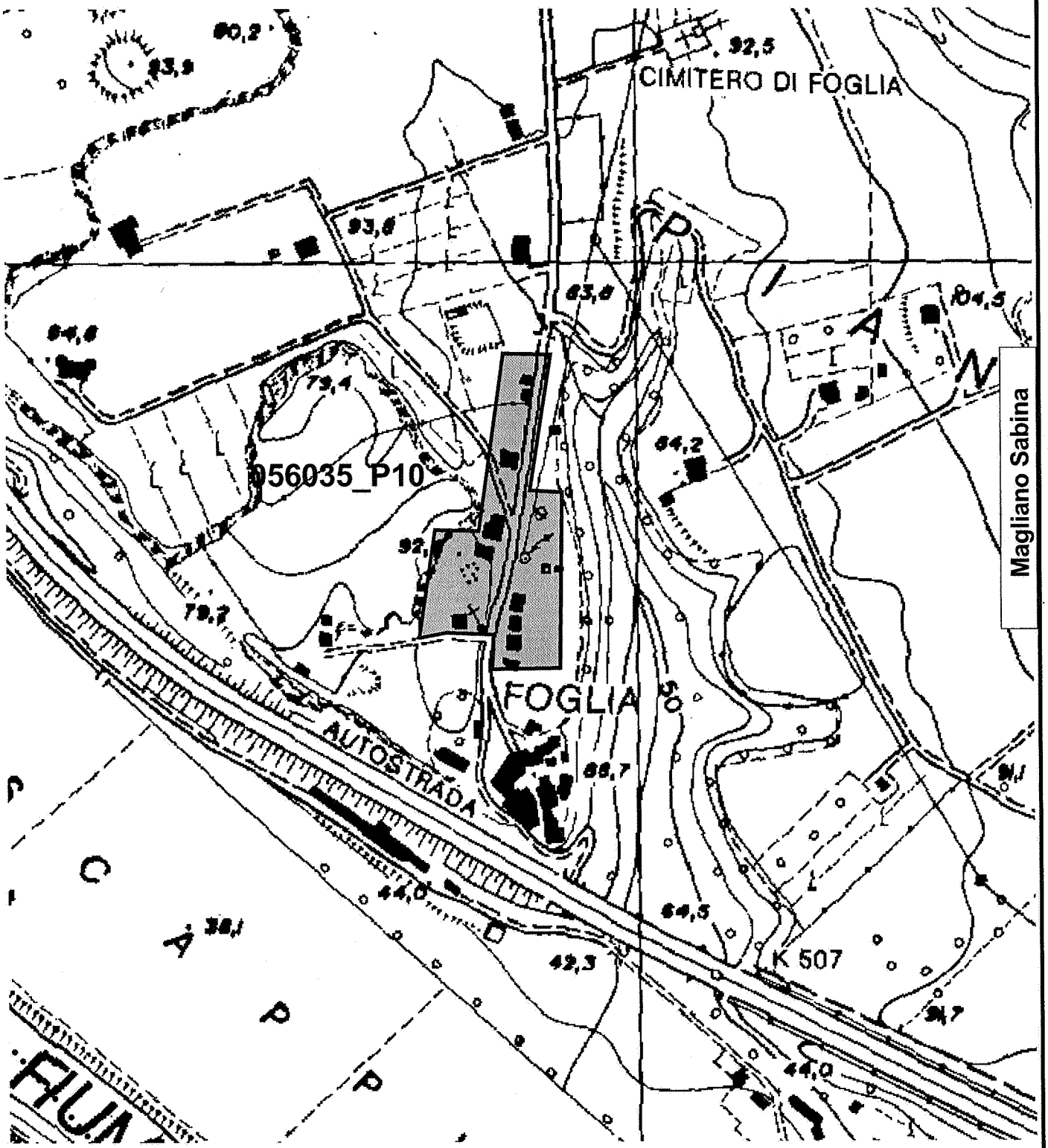

Legenda:

Accolta / Accolta parzialmente — Respinta — Limite Comunale

00074

Note : _____

Cod. Parere 057035_P10

Comune MAGLIANO SABINA

Provincia RI

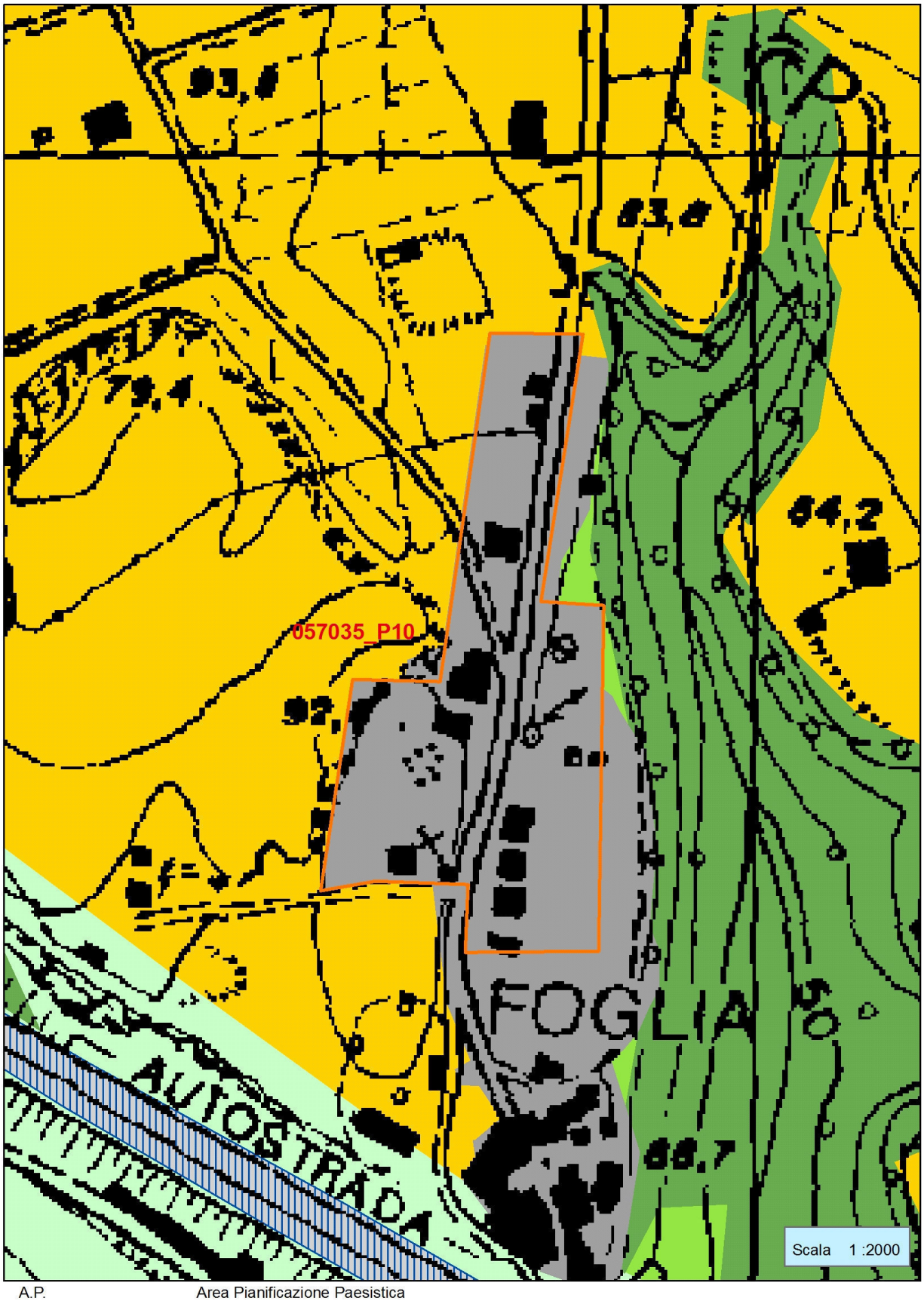

Provincia	**RI**
Comune	**MAGLIANO SABINA**

Cod. **057035_P12**

Numero proposta	**12**
Proposta	*Nuova Proposta. L'A.C. chiede che nella zona di "non trasformabilità" di PTP si possa applicare per le zone agricole, come previsto nel PRG adottato, l'aumento di cubatura "una tantum".*

Cod. Parere	**057035_P12**
Esito	Accolta parzialmente
Parere	limitatamente agli edifici interni alla perimetrazione proposta dal comune secondo quanto precisato nel punto 3a dei criteri di valutazione del contributo dei comuni

Prescrizione	vedi parere.-

Comune :	Provincia:	P.T.P. :	Proposta numero:
Magliano Sabina	**Rieti**	**4**	
CTR : **356020**	SCALA : **5000**		**056035_P12**

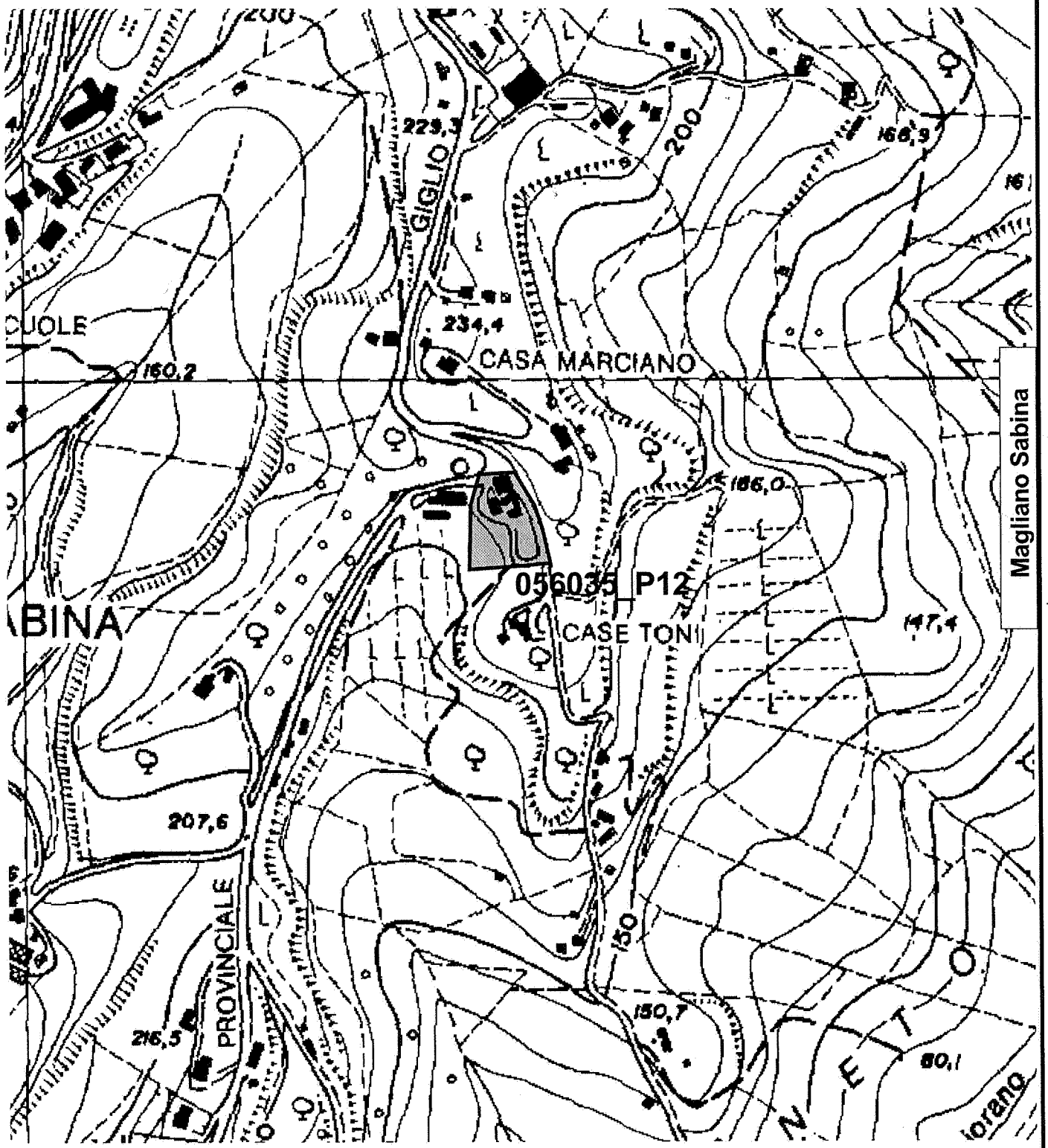

Legenda:

Accolta / Accolta parzialmente — Respinta — ●●●● Limite Comunale

00075

Note : _____

Cod. Parere 057035_P12

Comune MAGLIANO SABINA

Provincia RI

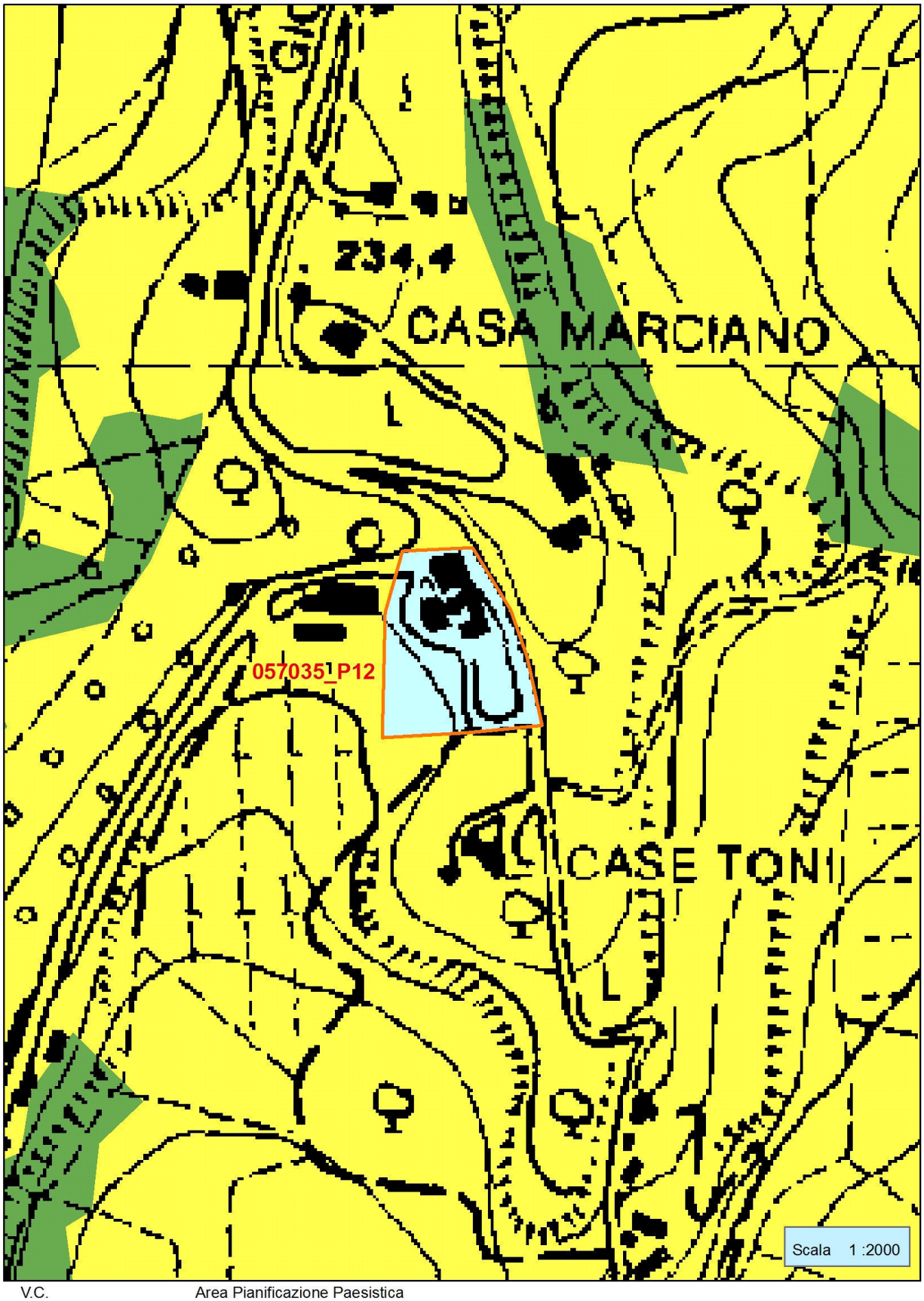

V.C. Area Pianificazione Paesistica

Proposte art.23 co. 1 L.R. 24/98 Adeguamento Tav. "A" PTPR

Provincia di Rieti

Comune

di

Montenero Sabino

Provincia **RI**

Comune **MONTENERO SABINO**

Cod. **057042_P01a**

Numero proposta **1,1**

Proposta *L'Amministrazione Comunale, con riferimento allo strumento urbanistico adottato, chiede una revisione delle zone di tutela per consentire uno sviluppo insediativo del comune in un quadro eco-compatibile in particolare per quanto attiene alle zone : centro storico ; Leone, San Benedetto; Sant'Andrea; Capitignano. Loc . Leone*

Cod. Parere **057042_P01a**

Esito Accolta

Parere secondo quanto precisato nel punto 3b, c) dei criteri di valutazione del contributo dei Comuni limitatamente all'area inserita nelle previsioni del PRG adottato

Prescrizione

Comune :	Provincia:	P.T.P. :	Proposta numero:
Montenero Sabino	**Rieti**	**5**	**057042_P01a** **057042_P01b**

CTR :	SCALA :
357100	**10000**

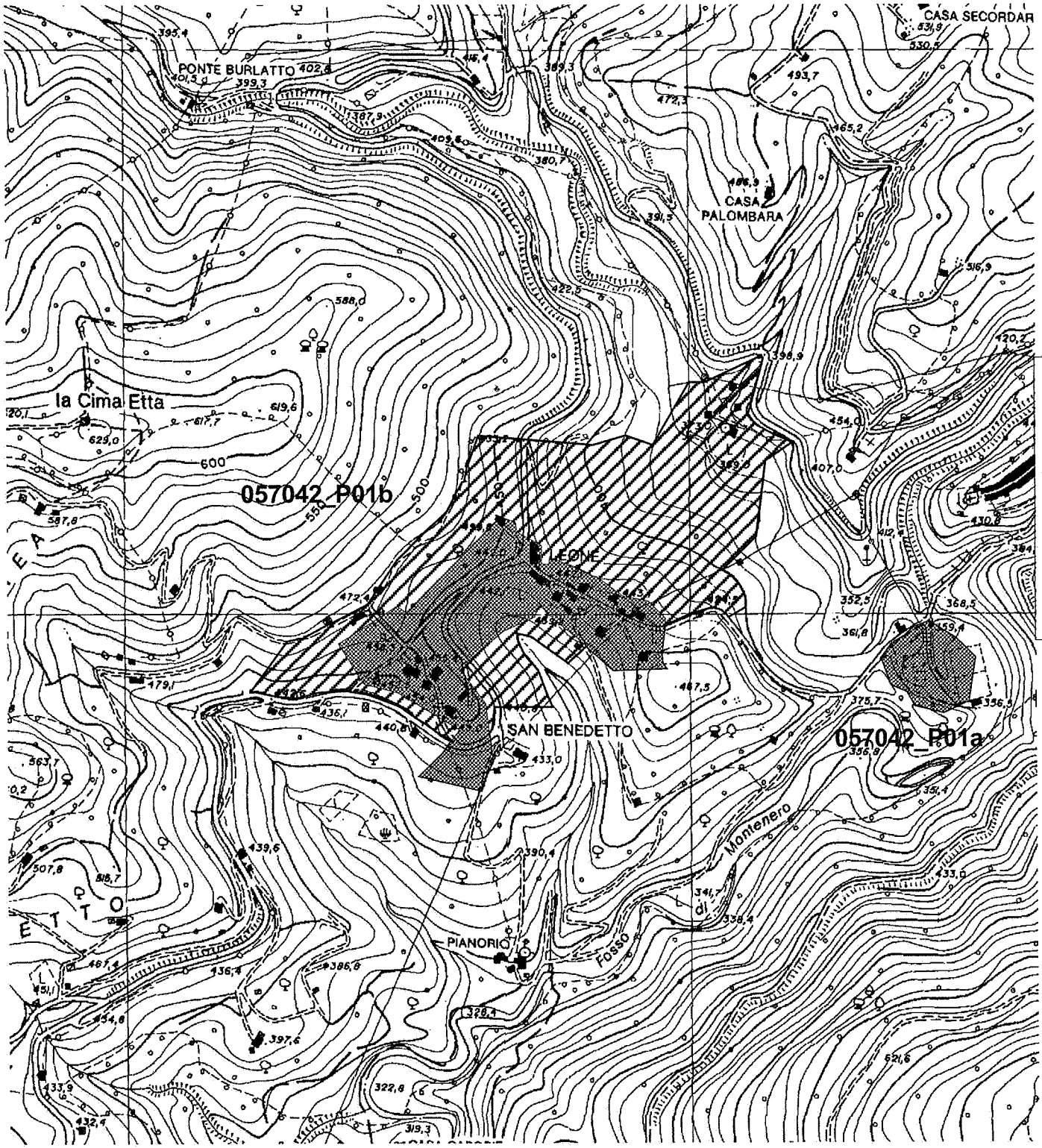

Legenda:

Accolta / Accolta parzialmente

Respinta

●●●● Limite Comunale

00083

Note : _____

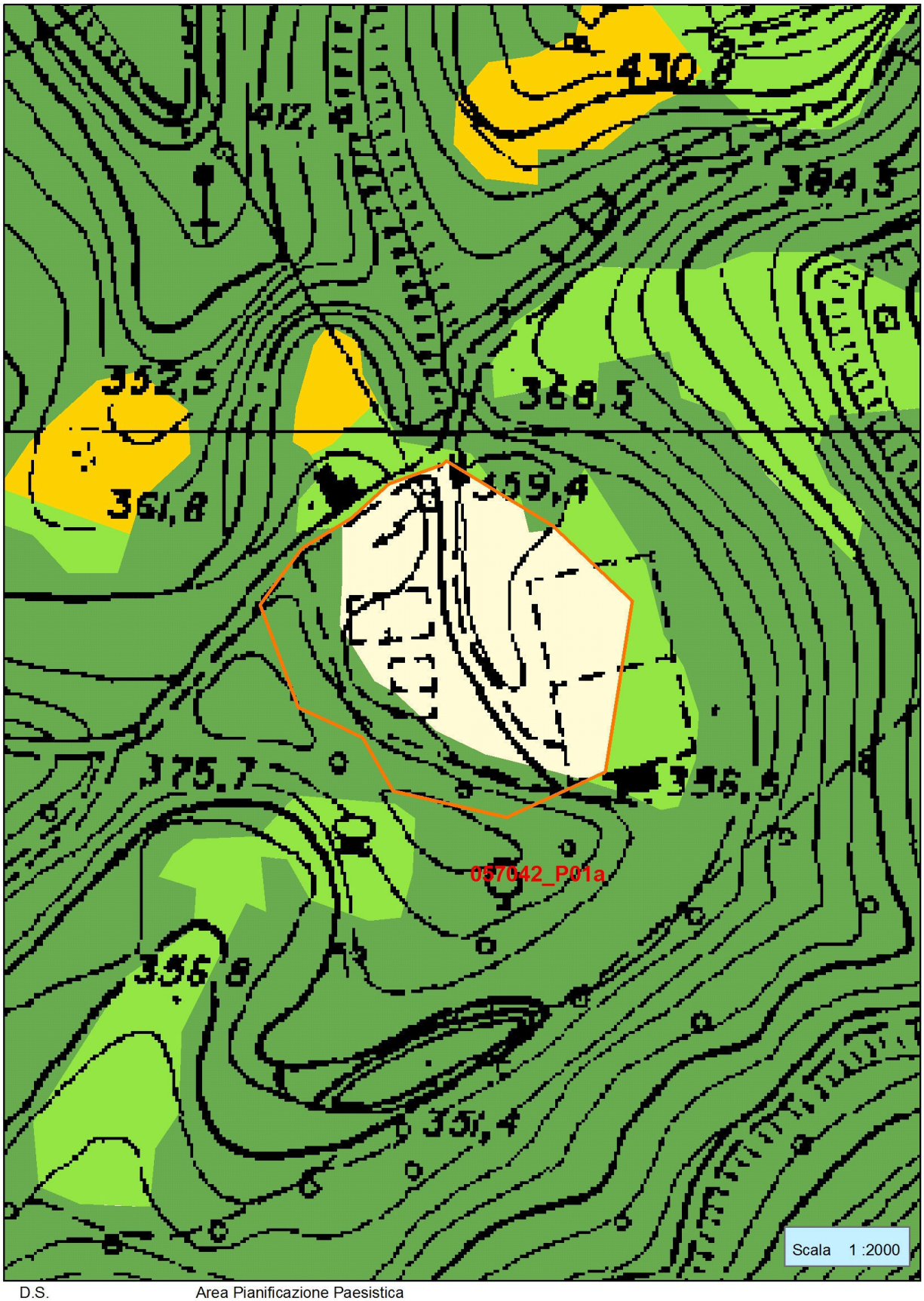

Cod. Parere 057042_P01a

Comune MONTENERO SABINO

Provincia RI

D.S. Area Pianificazione Paesistica

Provincia **RI**

Comune **MONTENERO SABINO**

Cod. **057042_P01b**

Numero proposta **1,2**

Proposta *L'Amministrazione Comunale, con riferimento allo strumento urbanistico adottato, chiede una revisione delle zone di tutela per consentire uno sviluppo insediativo del comune in un quadro eco-compatibile in particolare per quanto attiene alle zone : centro storico ; Leone, San Benedetto; Sant'Andrea; Capitignano. Loc.Leone*

Cod. Parere **057042_P01b**

Esito Accolta parzialmente

Parere secondo quanto precisato nel punto 3b dei criteri di valutazione del contributo dei Comuni limitatamente all'area inserita nelle previsioni del PRG adottato

Prescrizione

Comune :	Provincia:	P.T.P. :	Proposta numero:
Montenero Sabino	**Rieti**	**5**	**057042_P01a** **057042_P01b**

CTR :	SCALA :
357100	**10000**

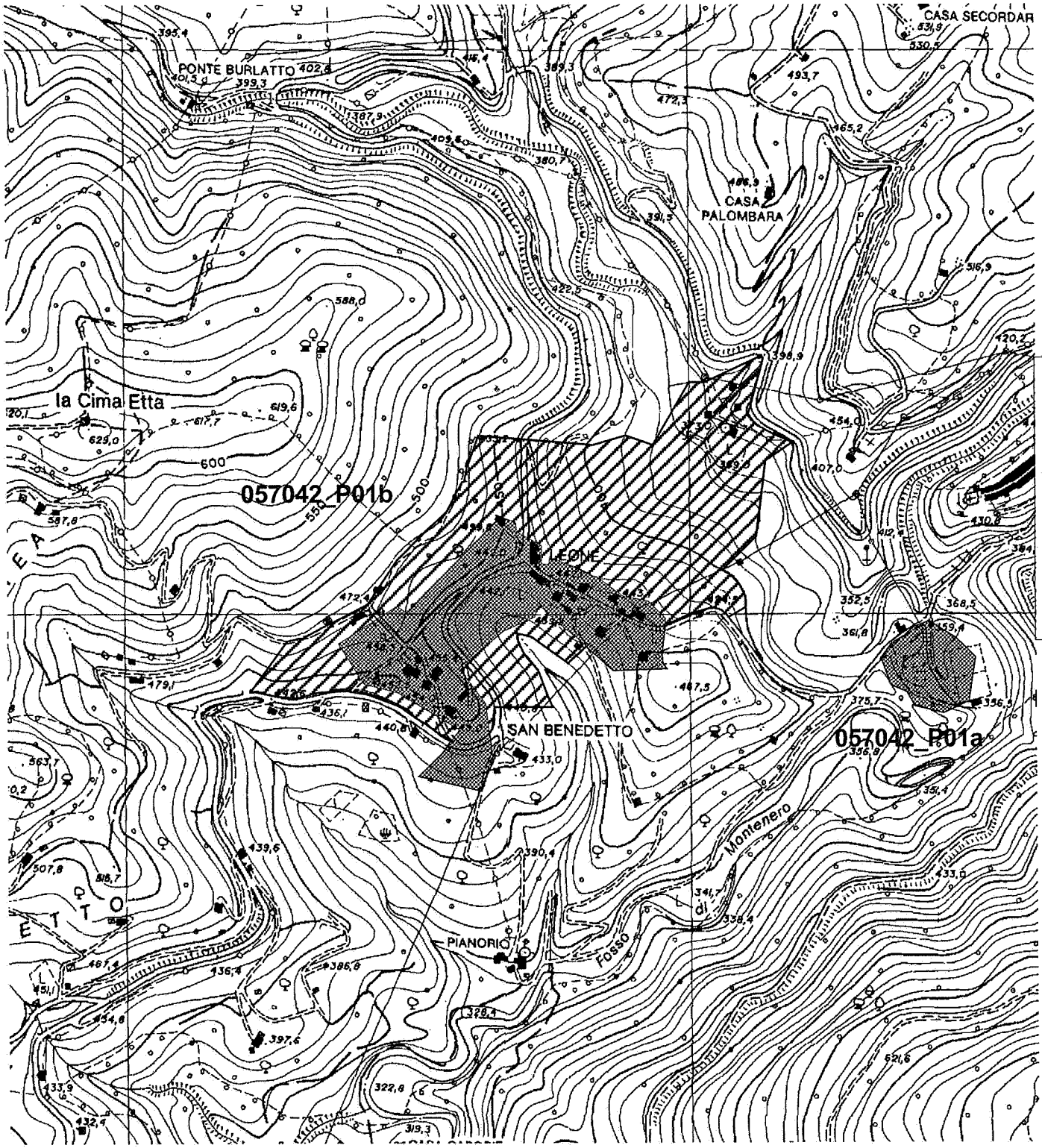

Legenda:

Accolta / Accolta parzialmente

Respinta

●●●● Limite Comunale

00083

Note : _____

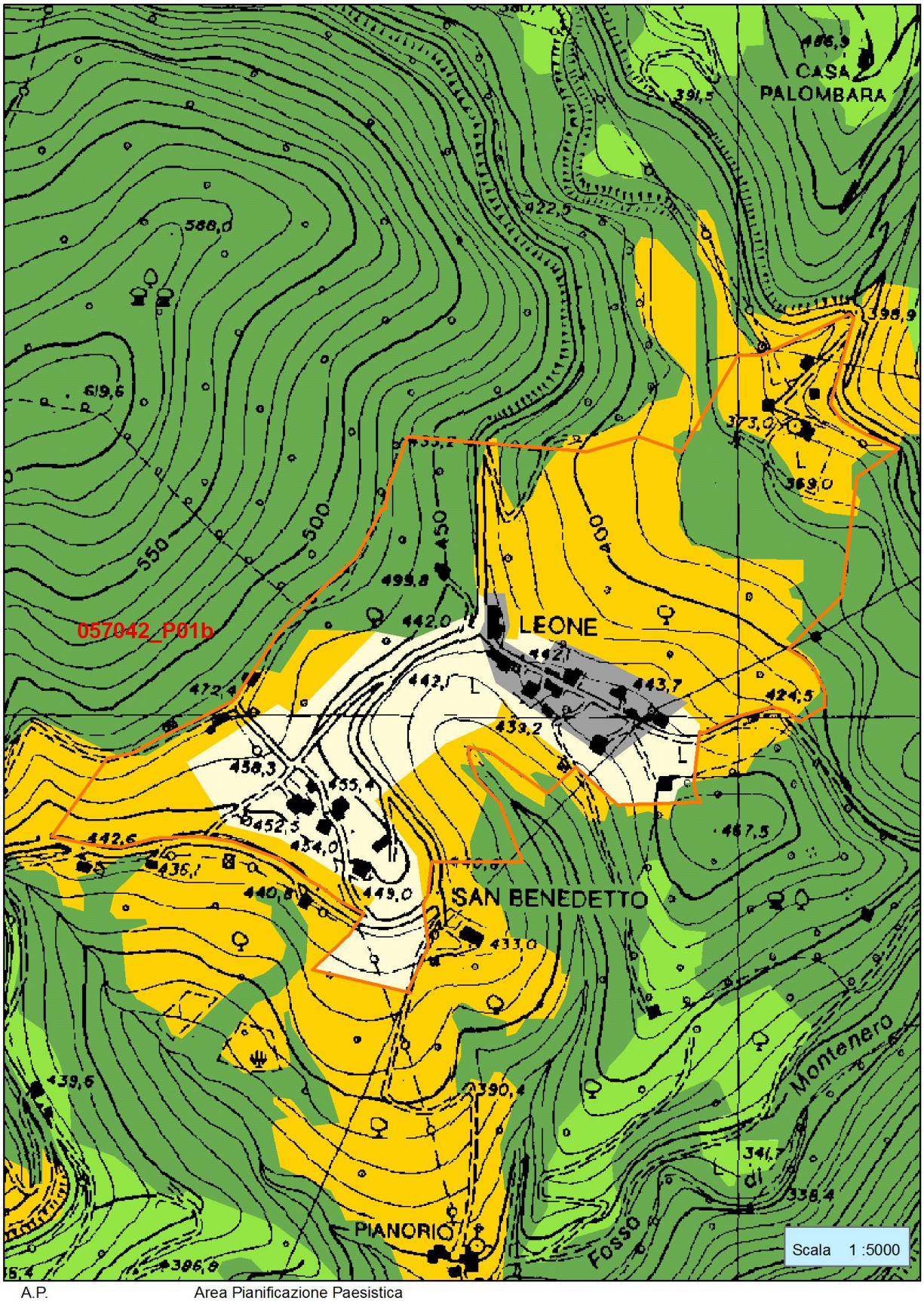

Cod. Parere 057042_P01b

Comune MONTENERO SABINO

Provincia RI

A.P. Area Pianificazione Paesistica

Provincia **RI**

Comune **MONTENERO SABINO**

Cod. **057042_P01c**

Numero proposta **1,3**

Proposta *L'Amministrazione Comunale, con riferimento allo strumento urbanistico adottato, chiede una revisione delle zone di tutela per consentire uno sviluppo insediativo del comune in un quadro eco-compatibile in particolare per quanto attiene alle zone : centro storico ; Leone, San Benedetto; Sant'Andrea; Capitignano.- loc Sant ' Andrea*

Cod. Parere **057042_P01c**

Esito Accolta

Parere secondo quanto precisato nel punto 3b dei criteri di valutazione del contributo dei Comuni limitatamente all'area inserita nelle previsioni del PRG adottato

Prescrizione limitatamente all'area inserita nelle previsioni del PRG adottato

Comune :	Provincia:	P.T.P. :	Proposta numero:
Montenero Sabino	**Rieti**	**5**	**057042_P01c**

CTR :	SCALA :
357100	**5000**

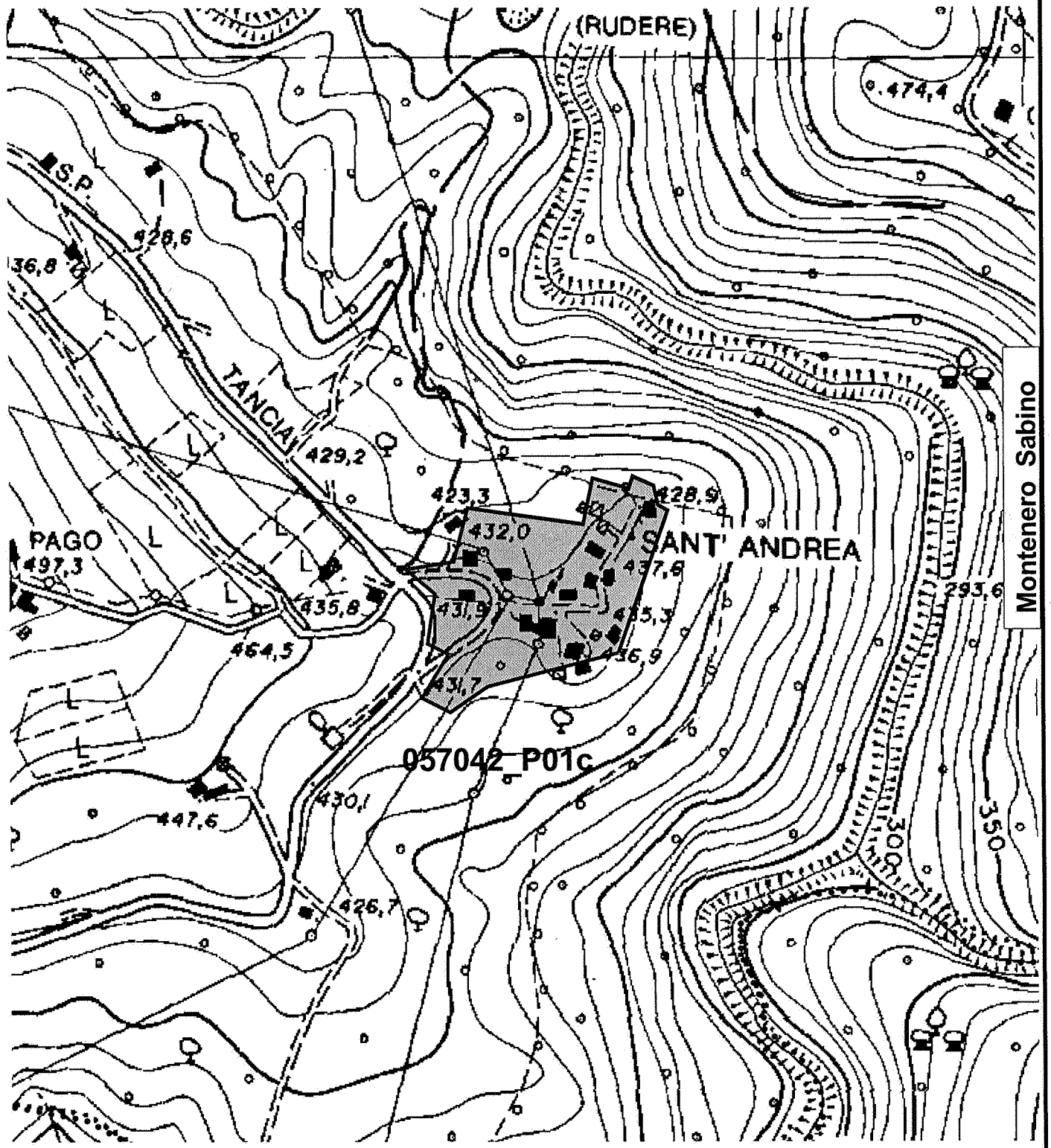

Legenda:

Accolta / Accolta parzialmente

Respinta

●●●● Limite Comunale

00084

Note : _____

Cod. Parere 057042_P01c

Comune MONTENERO SABINO

Provincia RI

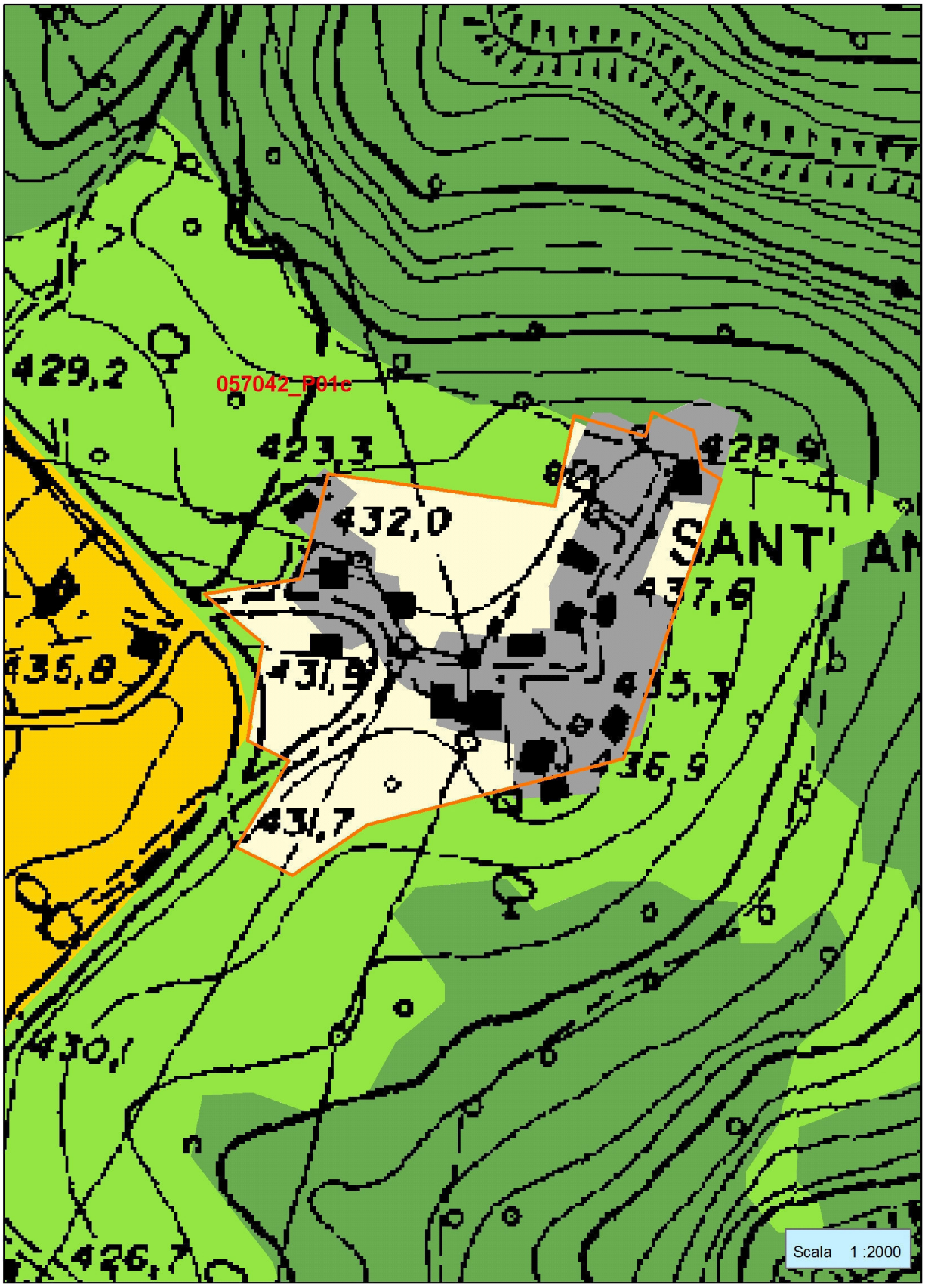

V.C. Area Pianificazione Paesistica

Provincia **RI**

Comune **MONTENERO SABINO**

Cod. **057042_P01d**

Numero proposta **1,4**

Proposta *L'Amministrazione Comunale, con riferimento allo strumento urbanistico adottato, chiede una revisione delle zone di tutela per consentire uno sviluppo insediativo del comune in un quadro eco-compatibile in particolare per quanto attiene alle zone : centro storico ; Leone, San Benedetto; Sant'Andrea; Capitignano. - loc Capitignano*

Cod. Parere **057042_P01d**

Esito Accolta parzialmente

Parere secondo quanto precisato nel punto 3b, c) dei criteri di valutazione del contributo dei Comuni limitatamente all'area inserita nelle previsioni del PRG adottato

Prescrizione limitatamente all'area inserita nelle previsioni del PRG adottato

Comune :	Provincia:	P.T.P. :	Proposta numero:
Montenero Sabino	**Rieti**	**5**	
CTR : **357100 - 357110**		SCALA : **10000**	**057042_P01d**

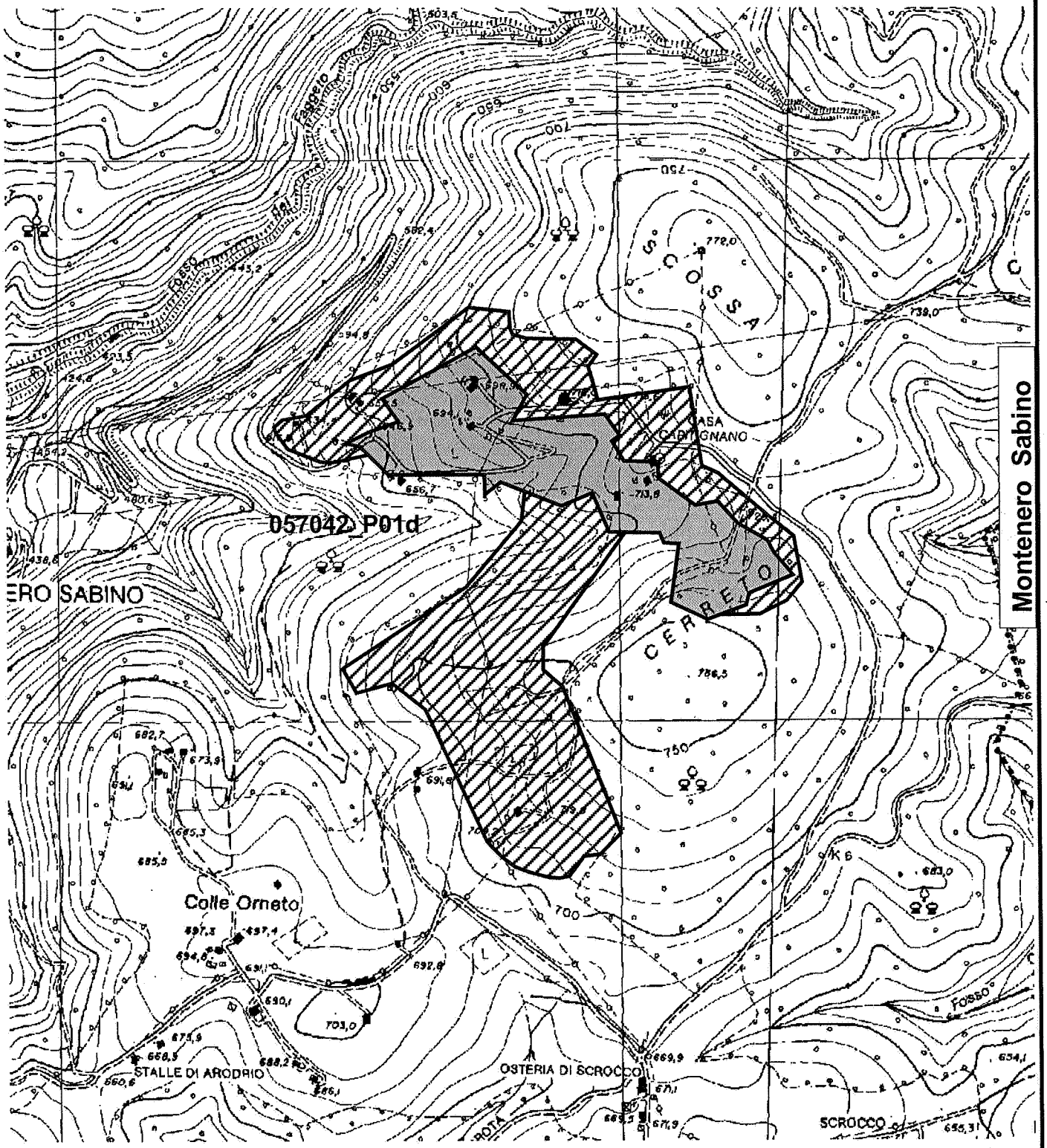

Legenda:

Accolta / Accolta parzialmente Respinta ●●●● Limite Comunale

00085

Note : _____

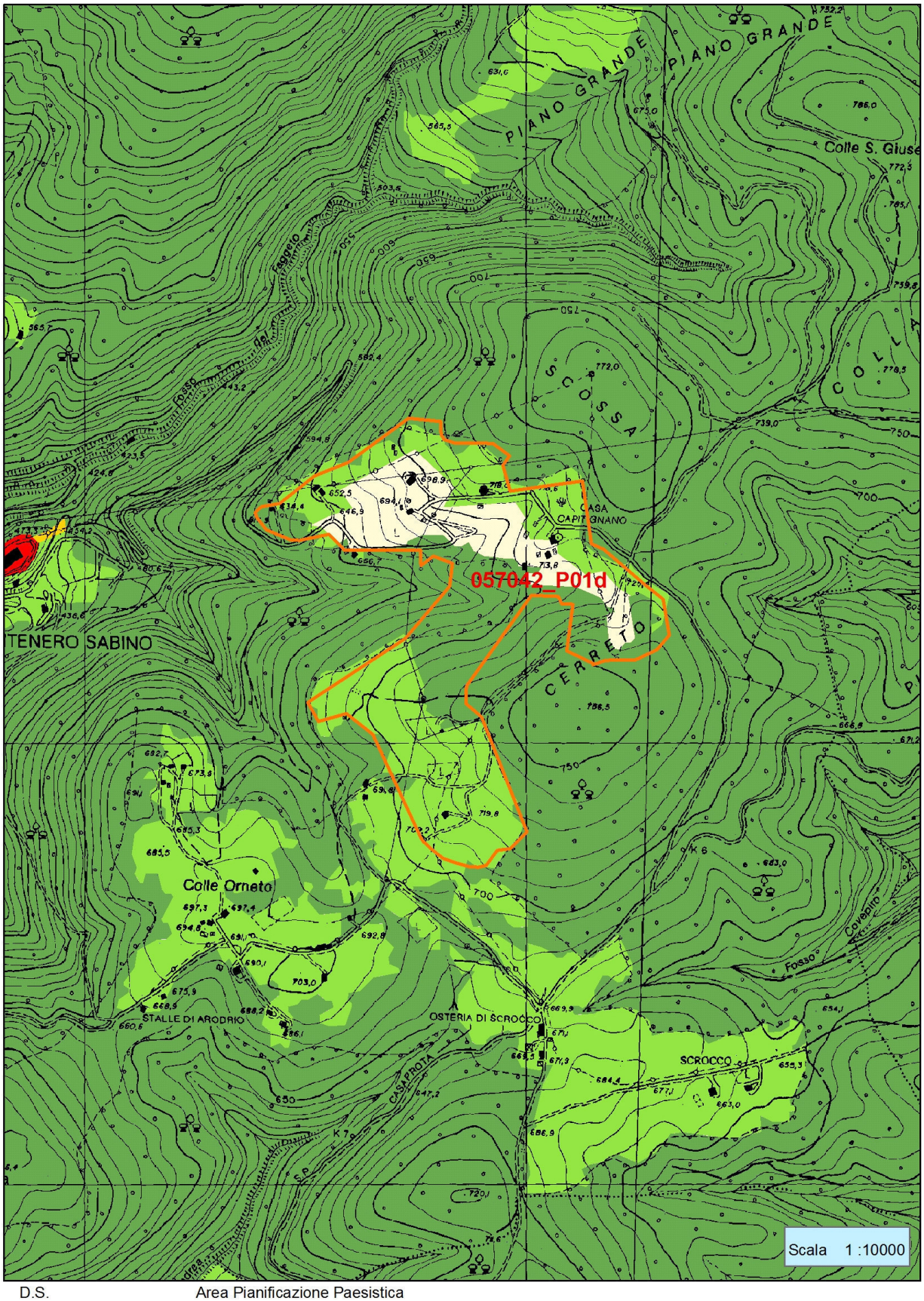

D.S. Area Pianificazione Paesistica

Cod. Parere 057042_P01d

Comune MONTENERO SABINO

Provincia RI

Proposte art.23 co. 1 L.R. 24/98 Adeguamento Tav. "A" PTPR

Provincia di Rieti

Comune

di

Monte San Giovanni in Sabina

Provincia **RI**

Comune **MONTE SAN GIOVANNI IN SABINA**

Cod. **057043_P01a**

Numero proposta **1,2**

Proposta *L'amministrazione chiede la modifica del grado di tutela dal 2° al 3°, relativa ad alcune zone del territorio comunale interessate dalle previsioni del PRG in corso di formazione. Loc. S.Pietro.-*

Cod. Parere **057043_P01a**

Esito Accolta

Parere secondo quanto precisato nel punto 3b dei criteri delle valutazioni dei contributi dei comuni.

Prescrizione

Comune :	Provincia:	P.T.P. :	Proposta numero:
Monte San Giovanni in Sabina	**Rieti**	**5**	**057043_P01a** **057043_P02h**

CTR :	SCALA :
357060	**10000**

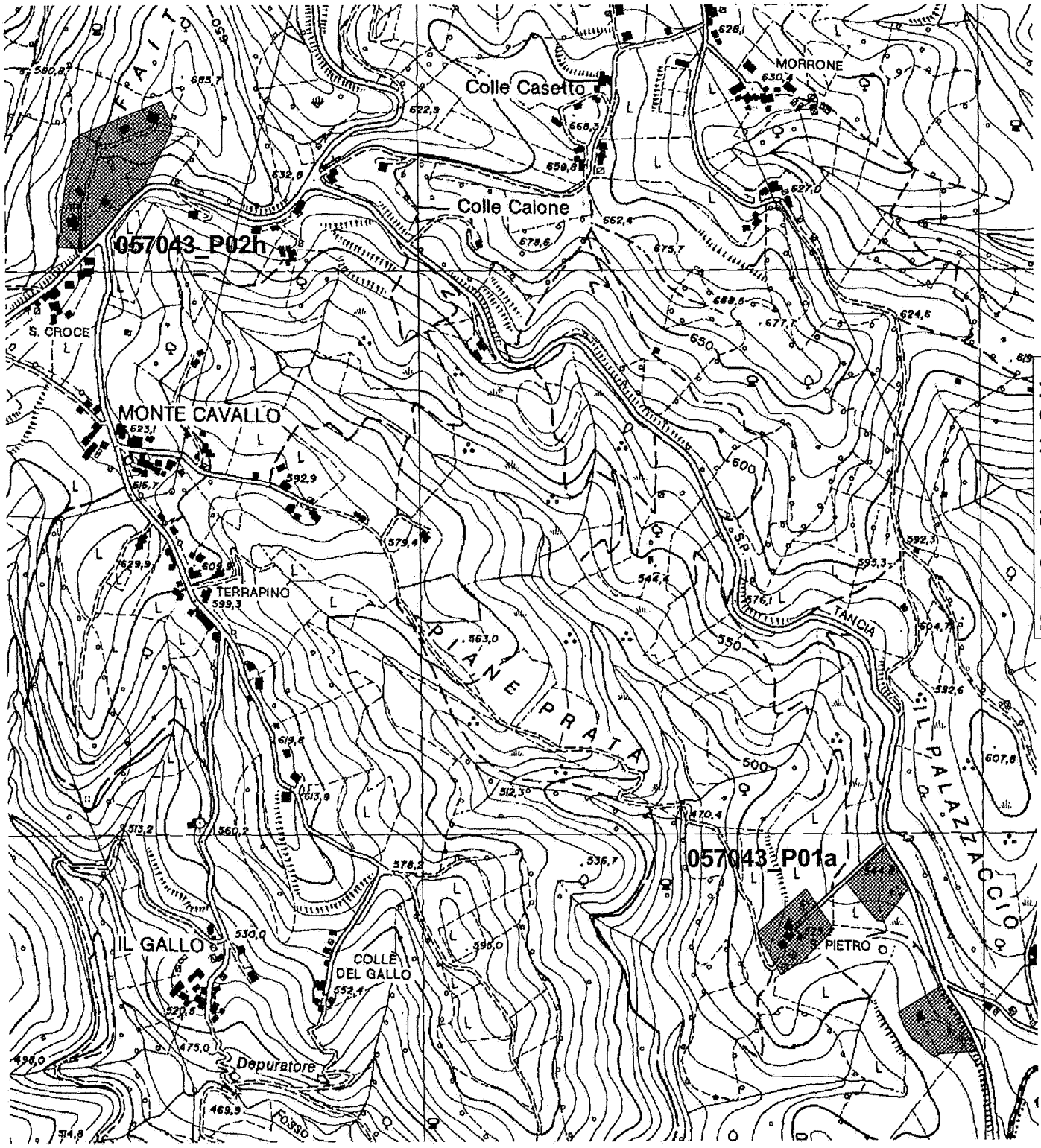

Legenda:

Accolta / Accolta parzialmente

Respinta

●●●● Limite Comunale

00079

Note : _____

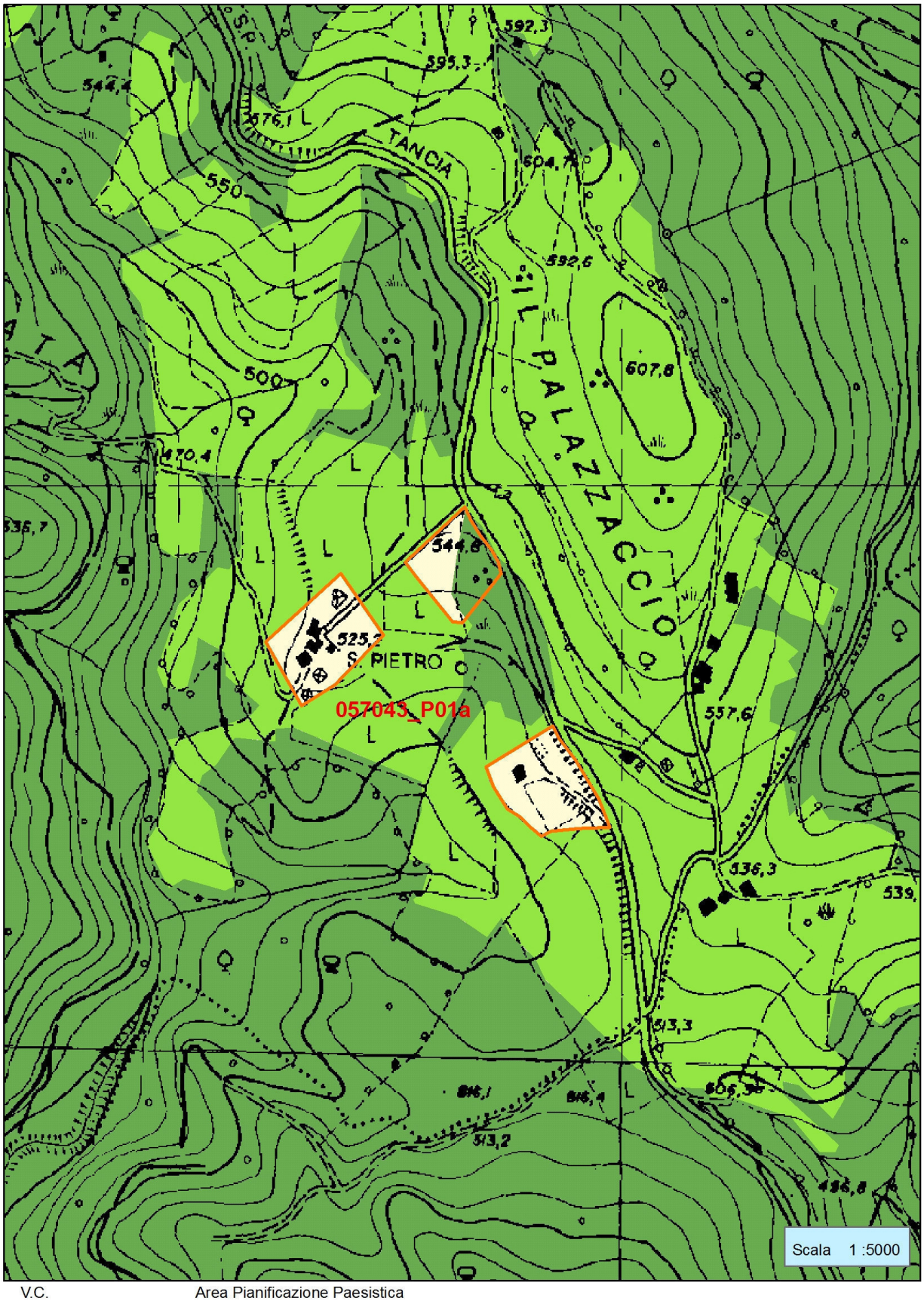

V.C. Area Pianificazione Paesistica

Cod. Parere 057043_P01a

Comune MONTE SAN GIOVANNI IN

Provincia RI

Provincia **RI**

Comune **MONTE SAN GIOVANNI IN SABINA**

Cod. **057043_P02a**

Numero proposta **1,3**

Proposta *L'amministrazione chiede la modifica del grado di tutela dal 2° al 3°, relativa ad alcune zone del territorio comunale interessate dalle previsioni del PRG in corso di formazione.- loc. Ponte Le Chiuse.-*

Cod. Parere **057043_P02a**

Esito Accolta

Parere secondo quanto precisato nel punto 3b dei criteri delle valutazioni dei contributi dei comuni.

Prescrizione

Comune :	Provincia:	P.T.P. :	Proposta numero:
Monte San Giovanni in Sabina	**Rieti**	**5**	**057043_P02a - 057043_P02e** **057043_P02b - 057043_P02f** **057043_P02c - 057043_P02g** **057043_P02d**

CTR :	SCALA :
357060	**10000**

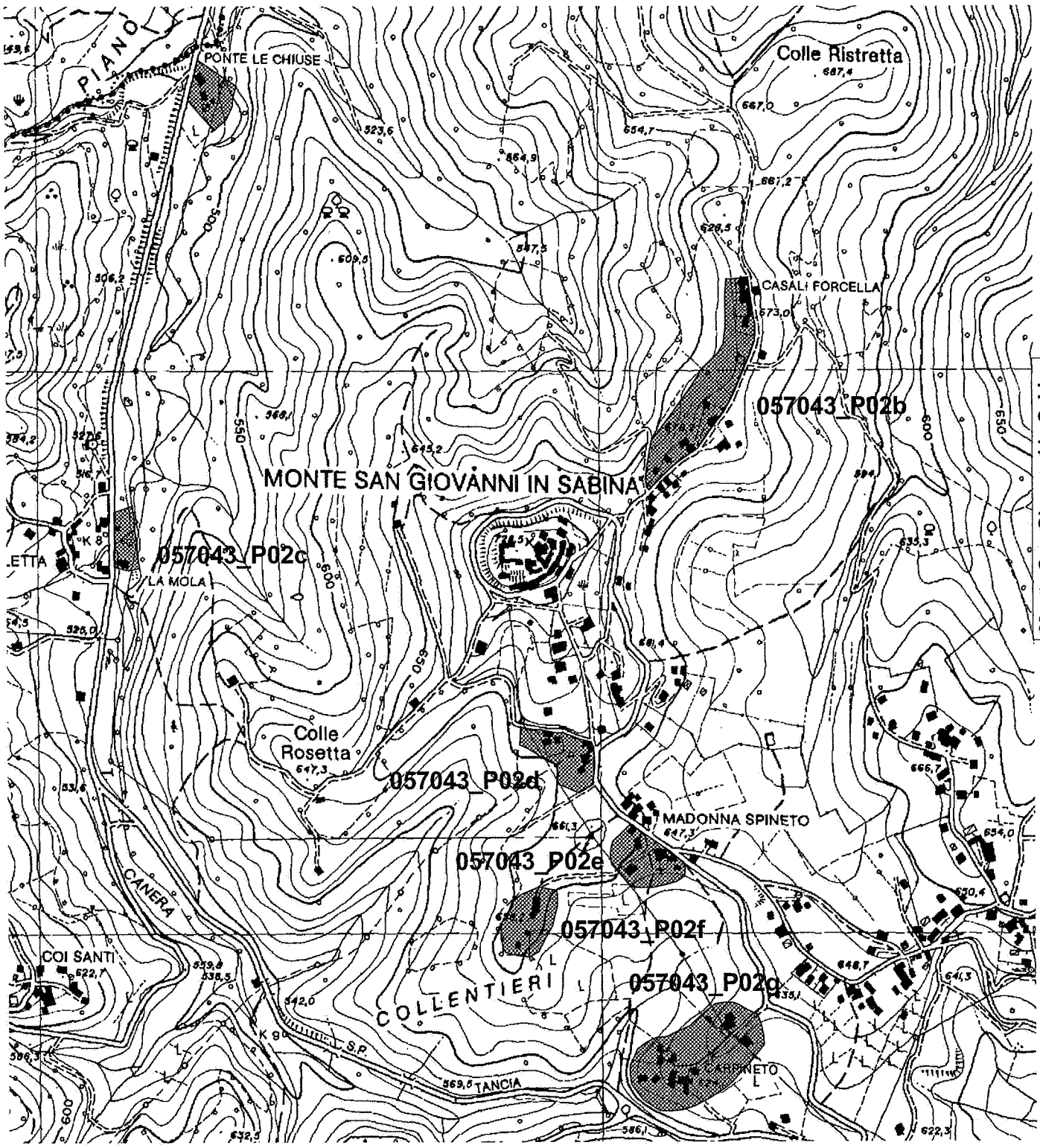

Legenda:

Accolta / Accolta parzialmente — Respinta — ●●●● Limite Comunale

00080

Note : _____

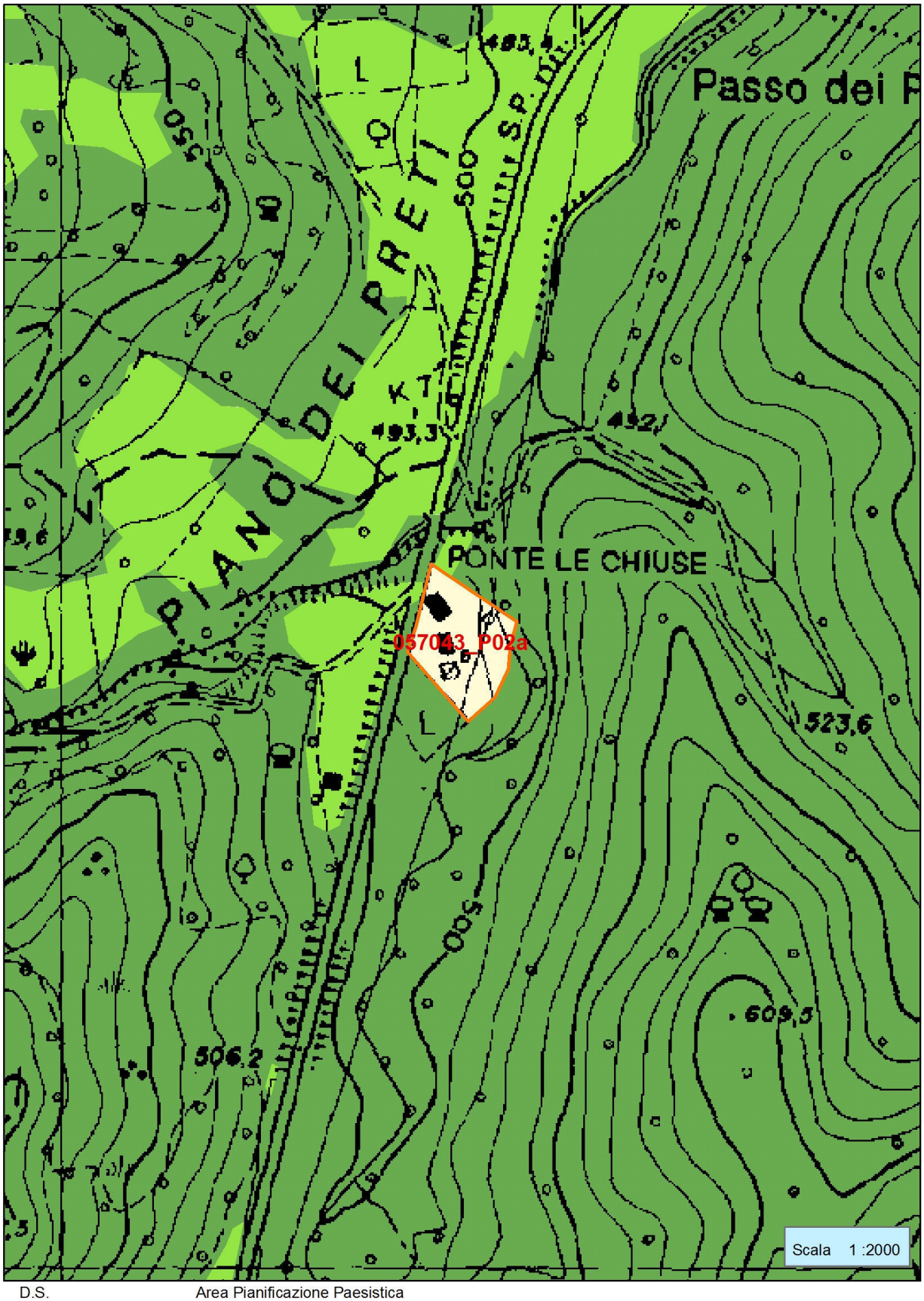

Cod. Parere 057043_P02a

Comune MONTE SAN GIOVANNI IN

Provincia RI

D.S. Area Pianificazione Paesistica

Provincia **RI**

Comune **MONTE SAN GIOVANNI IN SABINA**

Cod. **057043_P02b**

Numero proposta **1,4**

Proposta *L'amministrazione chiede la modifica del grado di tutela dal 2° al 3°, relativa ad alcune zone del territorio comunale interessate dalle previsioni del PRG in corso di formazione. - loc. Casali Forcella.-*

Cod. Parere **057043_P02b**

Esito Accolta

Parere secondo quanto precisato nel punto 3b dei criteri delle valutazioni dei contributi dei comuni.

Prescrizione

Comune :	Provincia:	P.T.P. :	Proposta numero:
Monte San Giovanni in Sabina	**Rieti**	**5**	**057043_P02a - 057043_P02e** **057043_P02b - 057043_P02f** **057043_P02c - 057043_P02g** **057043_P02d**

CTR :	SCALA :
357060	**10000**

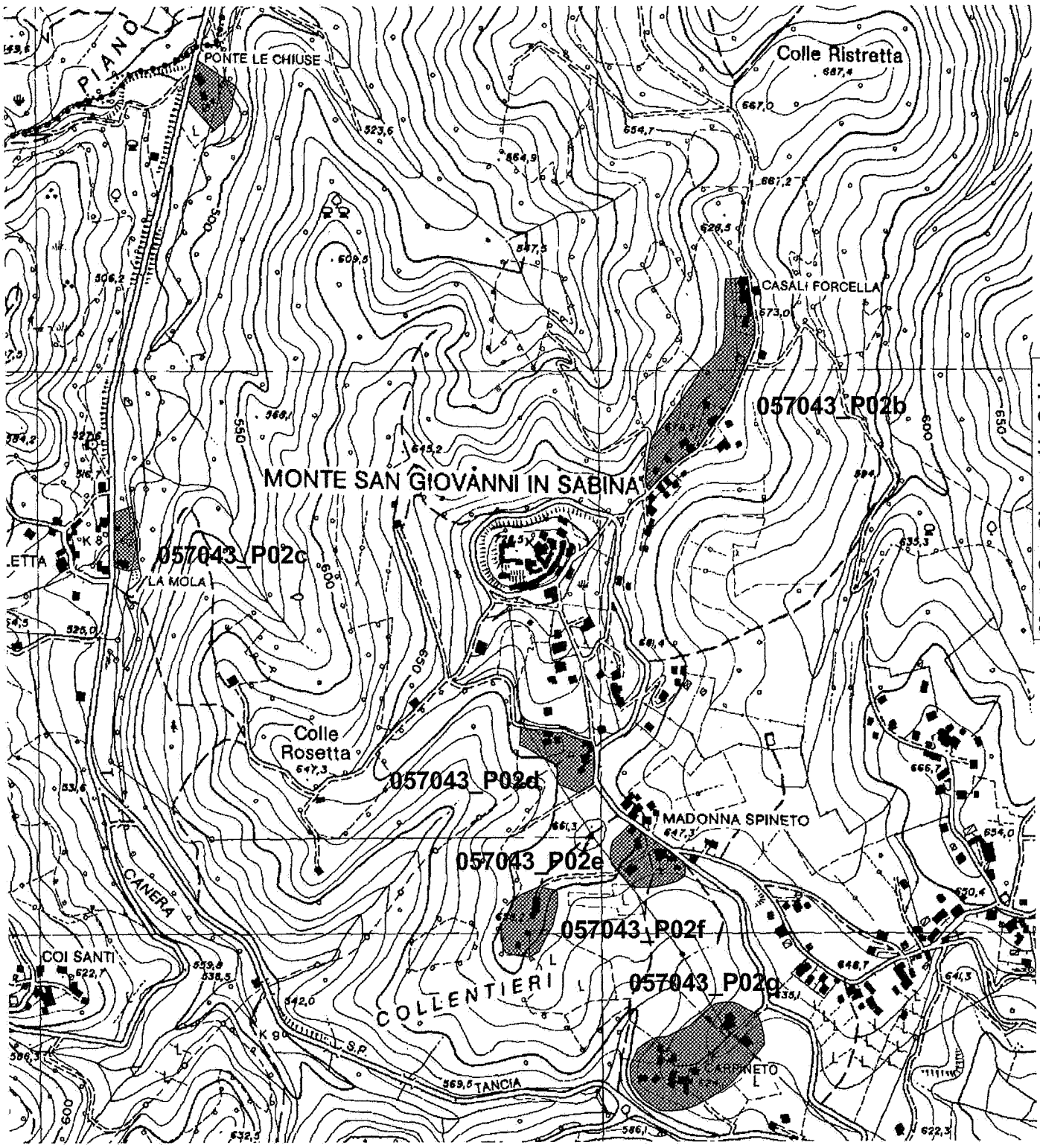

Legenda:

Accolta / Accolta parzialmente — Respinta — ●●●● Limite Comunale

00080

Note : _____

Cod. Parere 057043_P02b

Comune MONTE SAN GIOVANNI IN

Provincia RI

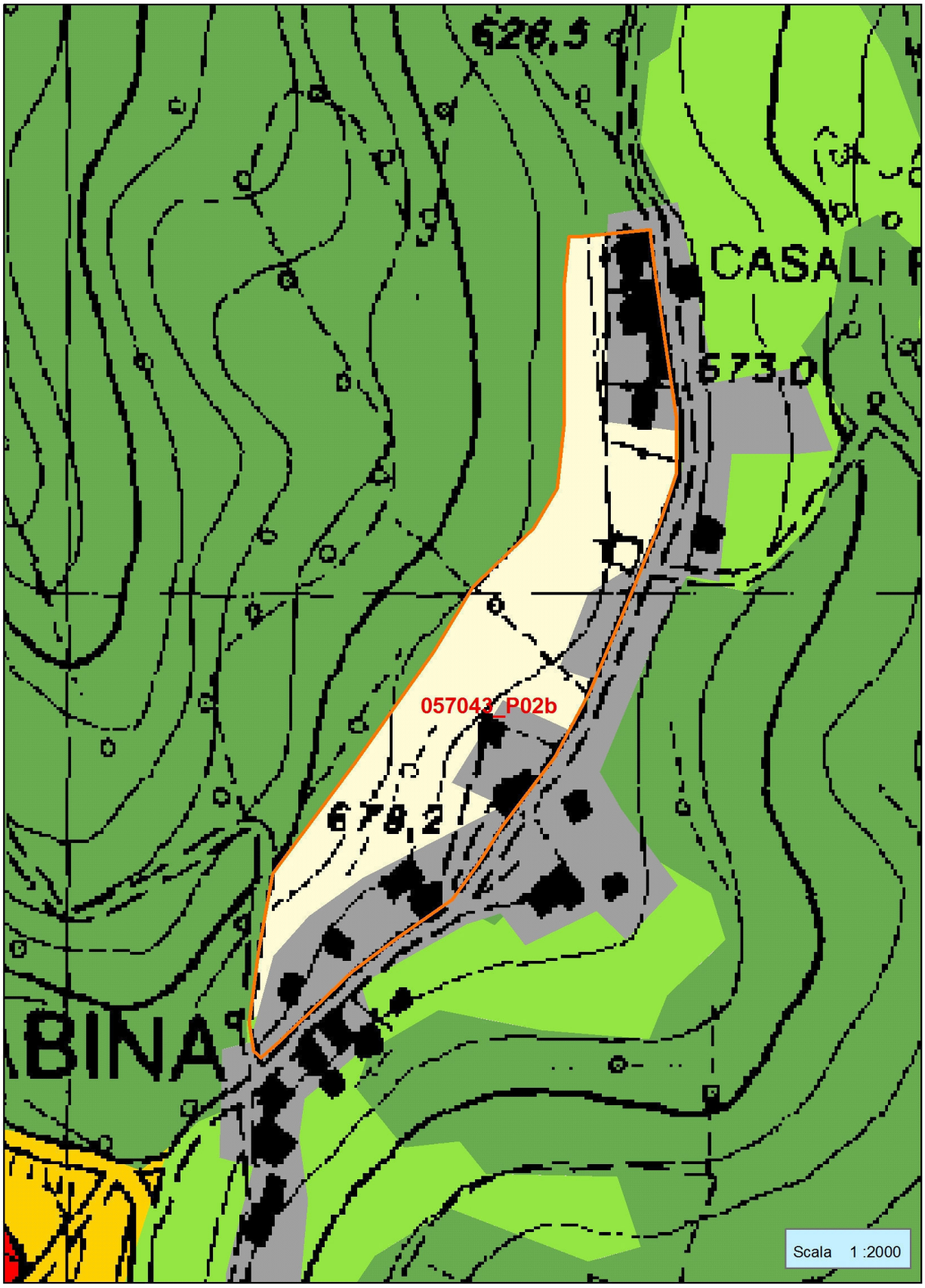

V.C. Area Pianificazione Paesistica

Provincia **RI**

Comune **MONTE SAN GIOVANNI IN SABINA**

Cod. **057043_P02c**

Numero proposta **1,5**

Proposta *L'amministrazione chiede la modifica del grado di tutela dal 2° al 3°, relativa ad alcune zone del territorio comunale interessate dalle previsioni del PRG in corso di formazione. - loc. La Mola.-*

Cod. Parere **057043_P02c**

Esito Accolta

Parere secondo quanto precisato nel punto 3b dei criteri delle valutazioni dei contributi dei comuni.

Prescrizione

Comune :	Provincia:	P.T.P. :	Proposta numero:
Monte San Giovanni in Sabina	**Rieti**	**5**	**057043_P02a - 057043_P02e** **057043_P02b - 057043_P02f** **057043_P02c - 057043_P02g** **057043_P02d**

CTR :	SCALA :
357060	**10000**

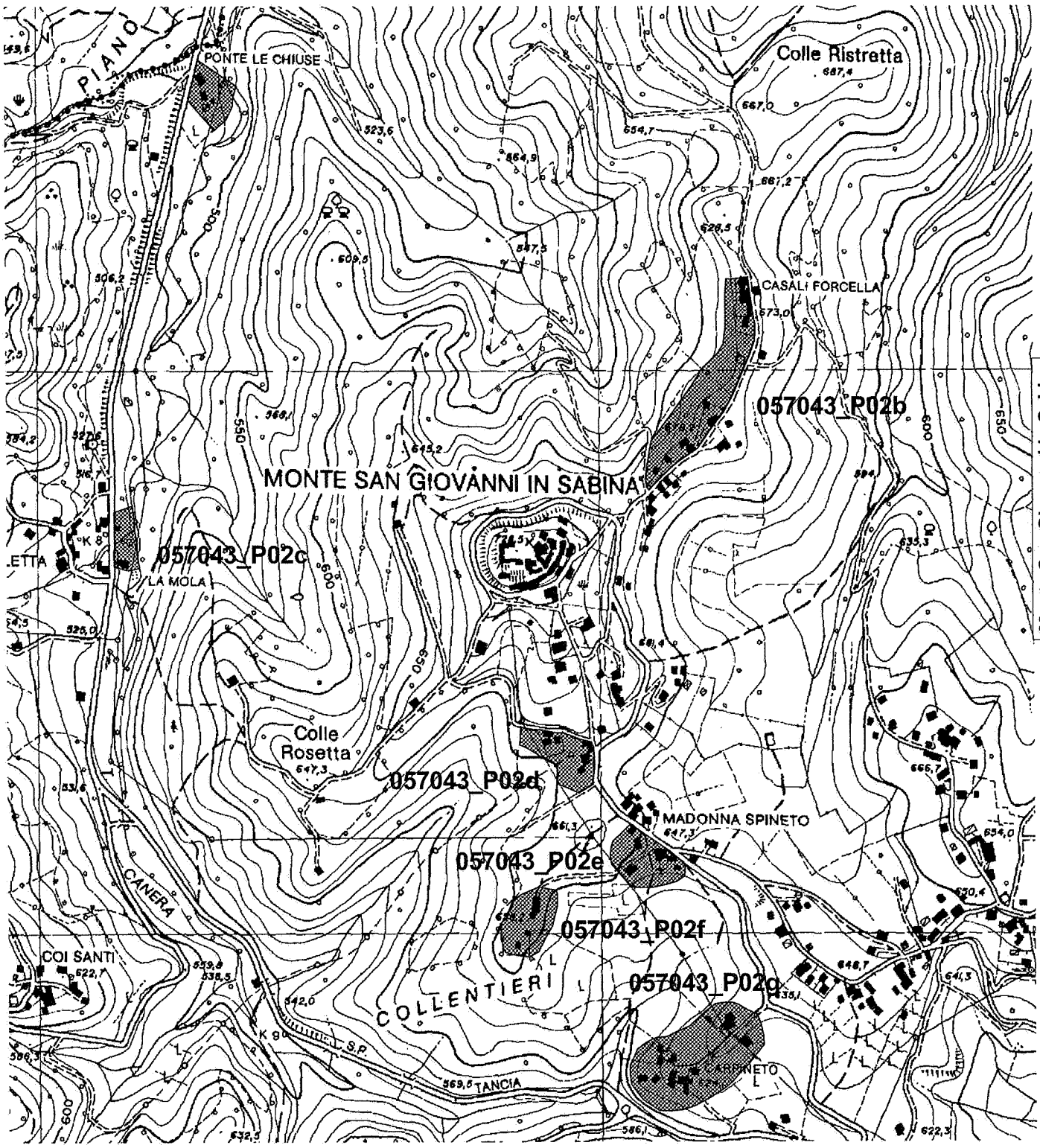

Legenda:

Accolta / Accolta parzialmente — Respinta — ●●●● Limite Comunale

00080

Note : _____

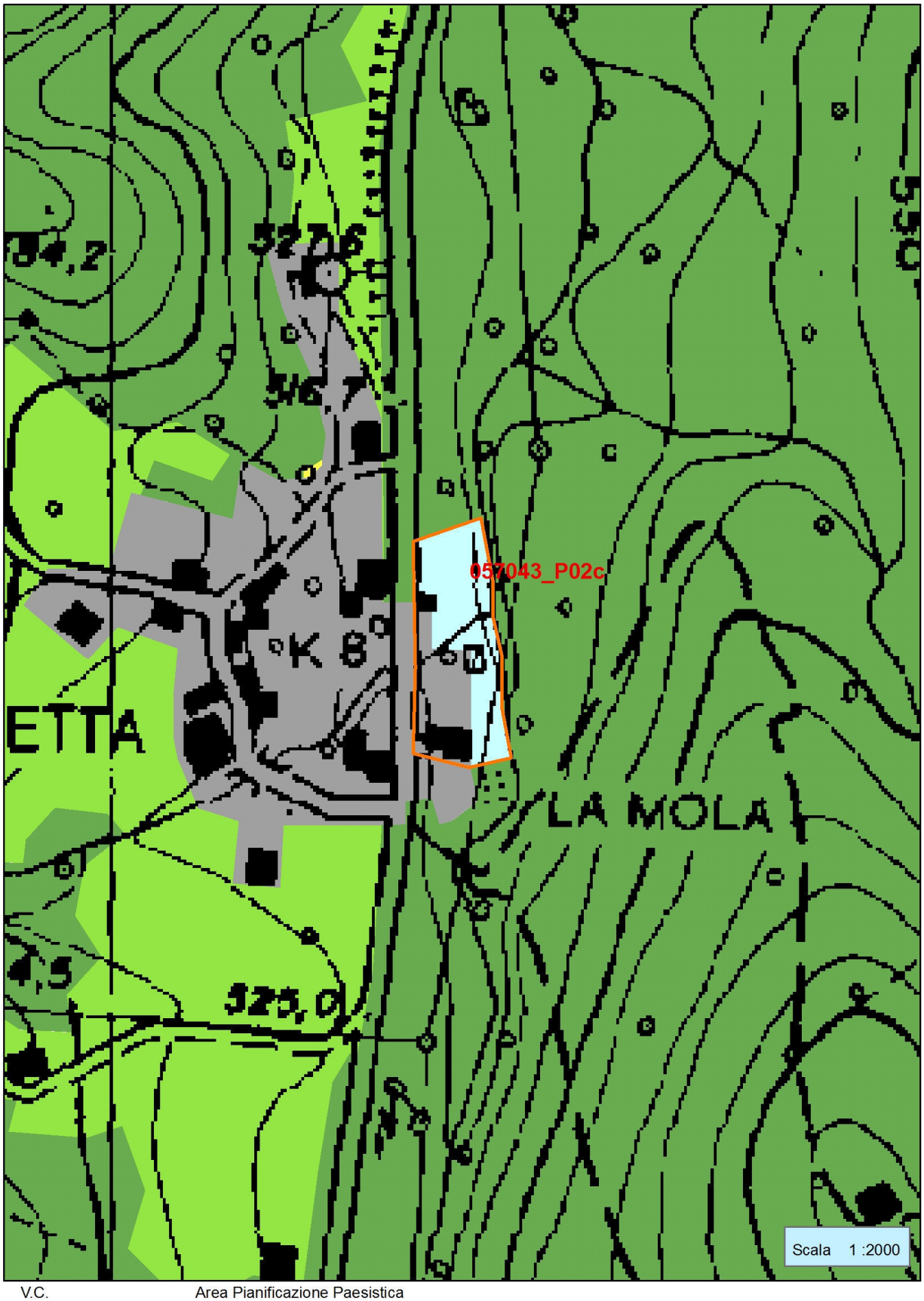

Cod. Parere 057043_P02c

Comune MONTE SAN GIOVANNI IN

Provincia RI

V.C. Area Pianificazione Paesistica

Provincia **RI**

Comune **MONTE SAN GIOVANNI IN SABINA**

Cod. **057043_P02d**

Numero proposta **1,6**

Proposta *L'amministrazione chiede la modifica del grado di tutela dal 2° al 3°, relativa ad alcune zone del territorio comunale interessate dalle previsioni del PRG in corso di formazione. - loc. Madonna Spineto*

Cod. Parere **057043_P02d**

Esito Accolta

Parere secondo quanto precisato nel punto 3b dei criteri delle valutazioni dei contributi dei comuni.

Prescrizione

Comune :	Provincia:	P.T.P. :	Proposta numero:
Monte San Giovanni in Sabina	**Rieti**	**5**	**057043_P02a - 057043_P02e** **057043_P02b - 057043_P02f** **057043_P02c - 057043_P02g** **057043_P02d**

CTR :	SCALA :
357060	**10000**

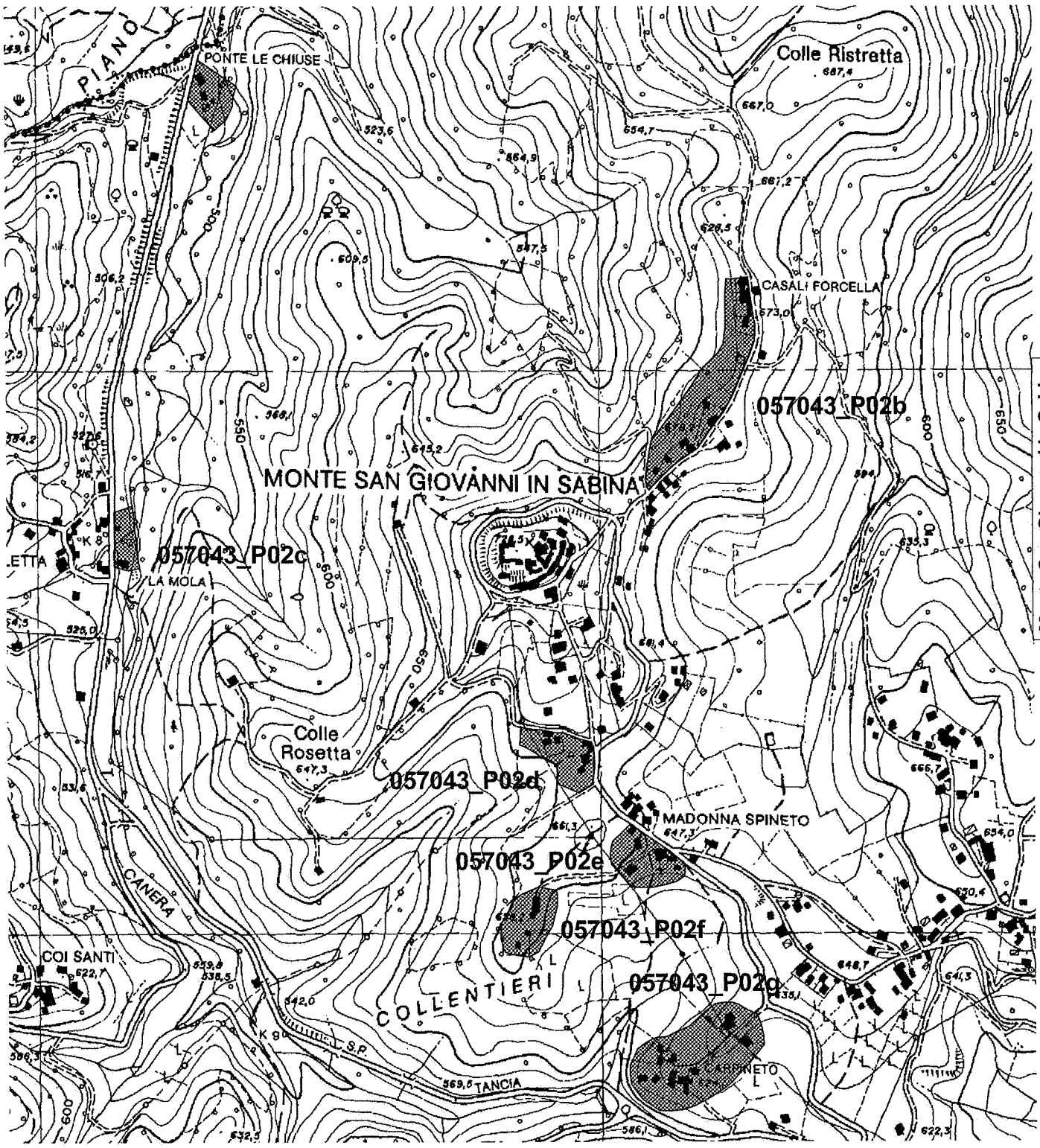

Legenda:

Accolta / Accolta parzialmente — Respinta — ●●●● Limite Comunale

00080

Note : _____

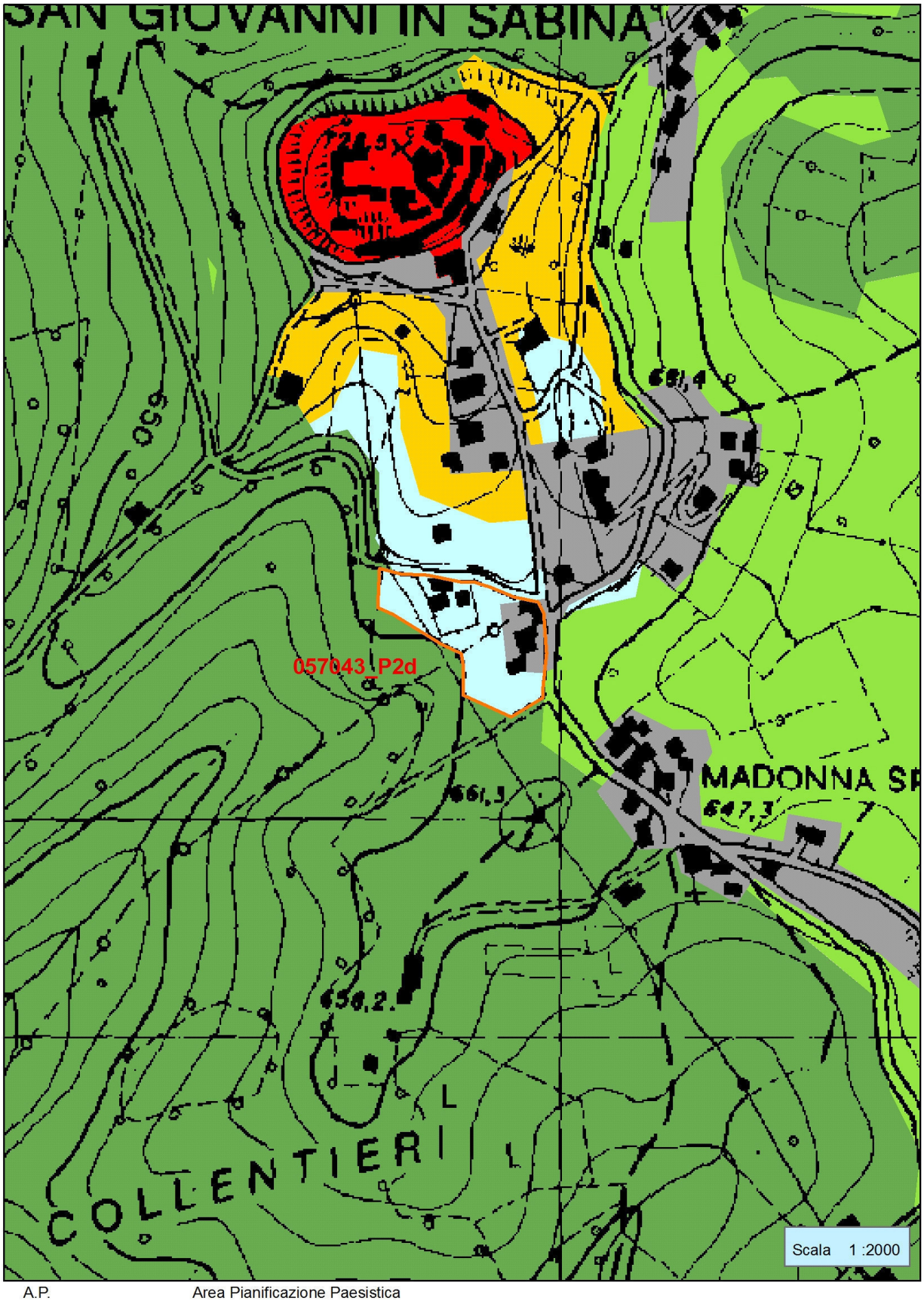

A.P. Area Pianificazione Paesistica

Cod. Parere 057043_P02d

Comune MONTE SAN GIOVANNI IN

Provincia RI

Provincia **RI**

Comune **MONTE SAN GIOVANNI IN SABINA**

Cod. **057043_P02e**

Numero proposta **1,7**

Proposta *L'amministrazione chiede la modifica del grado di tutela dal 2° al 3°, relativa ad alcune zone del territorio comunale interessate dalle previsioni del PRG in corso di formazione.- loc. Madonna Spineto.-*

Cod. Parere **057043_P02e**

Esito Accolta

Parere secondo quanto precisato nel punto 3b dei criteri delle valutazioni dei contributi dei comuni.

Prescrizione

Comune :	Provincia:	P.T.P. :	Proposta numero:
Monte San Giovanni in Sabina	**Rieti**	**5**	**057043_P02a - 057043_P02e** **057043_P02b - 057043_P02f** **057043_P02c - 057043_P02g** **057043_P02d**

CTR :	SCALA :
357060	**10000**

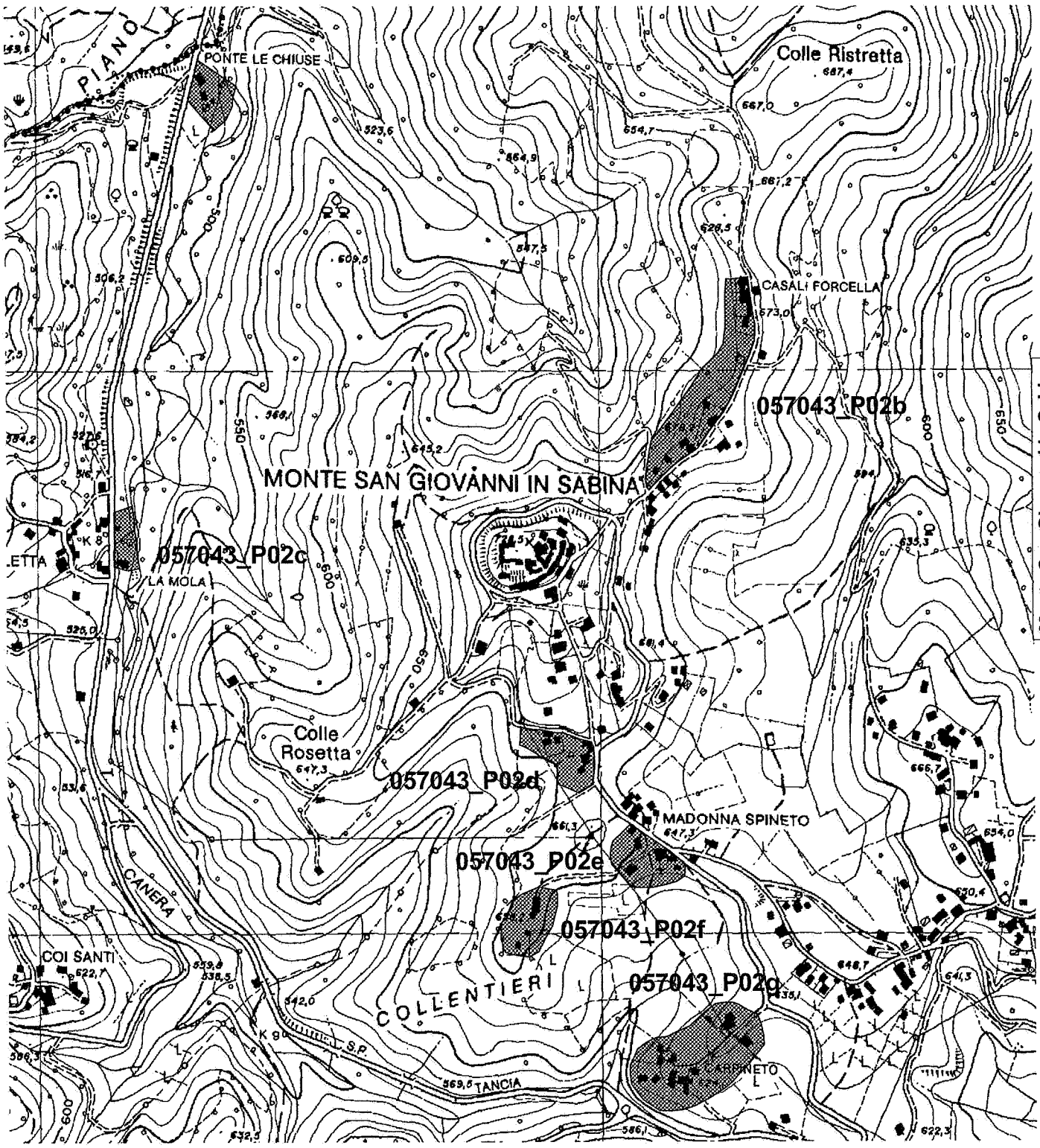

Legenda:

Accolta / Accolta parzialmente — Respinta — ●●●● Limite Comunale

00080

Note : _____

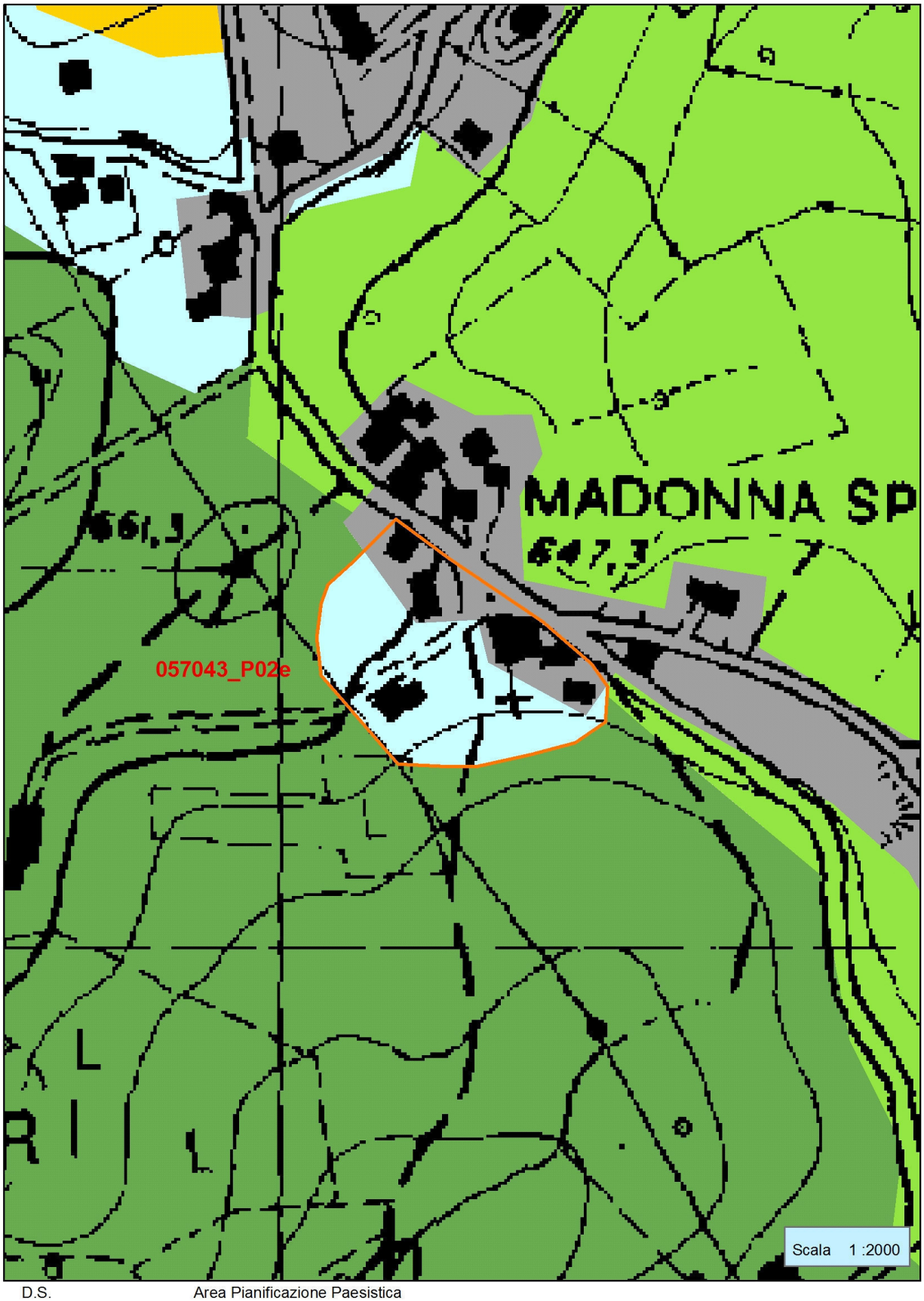

Cod. Parere 057043_P02e

Comune MONTE SAN GIOVANNI IN

Provincia RI

D.S. Area Pianificazione Paesistica

Provincia **RI**

Comune **MONTE SAN GIOVANNI IN SABINA** Cod. **057043_P02f**

Numero proposta **1,8**

Proposta *L'amministrazione chiede la modifica del grado di tutela dal 2° al 3°, relativa ad alcune zone del territorio comunale interessate dalle previsioni del PRG in corso di formazione. - loc. Madonna Spineto.-*

Cod. Parere **057043_P02f**

Esito Accolta

Parere secondo quanto precisato nel punto 3b dei criteri delle valutazioni dei contributi dei comuni.

Prescrizione

Comune :	Provincia:	P.T.P. :	Proposta numero:
Monte San Giovanni in Sabina	**Rieti**	**5**	**057043_P02a - 057043_P02e** **057043_P02b - 057043_P02f** **057043_P02c - 057043_P02g** **057043_P02d**

CTR :	SCALA :
357060	**10000**

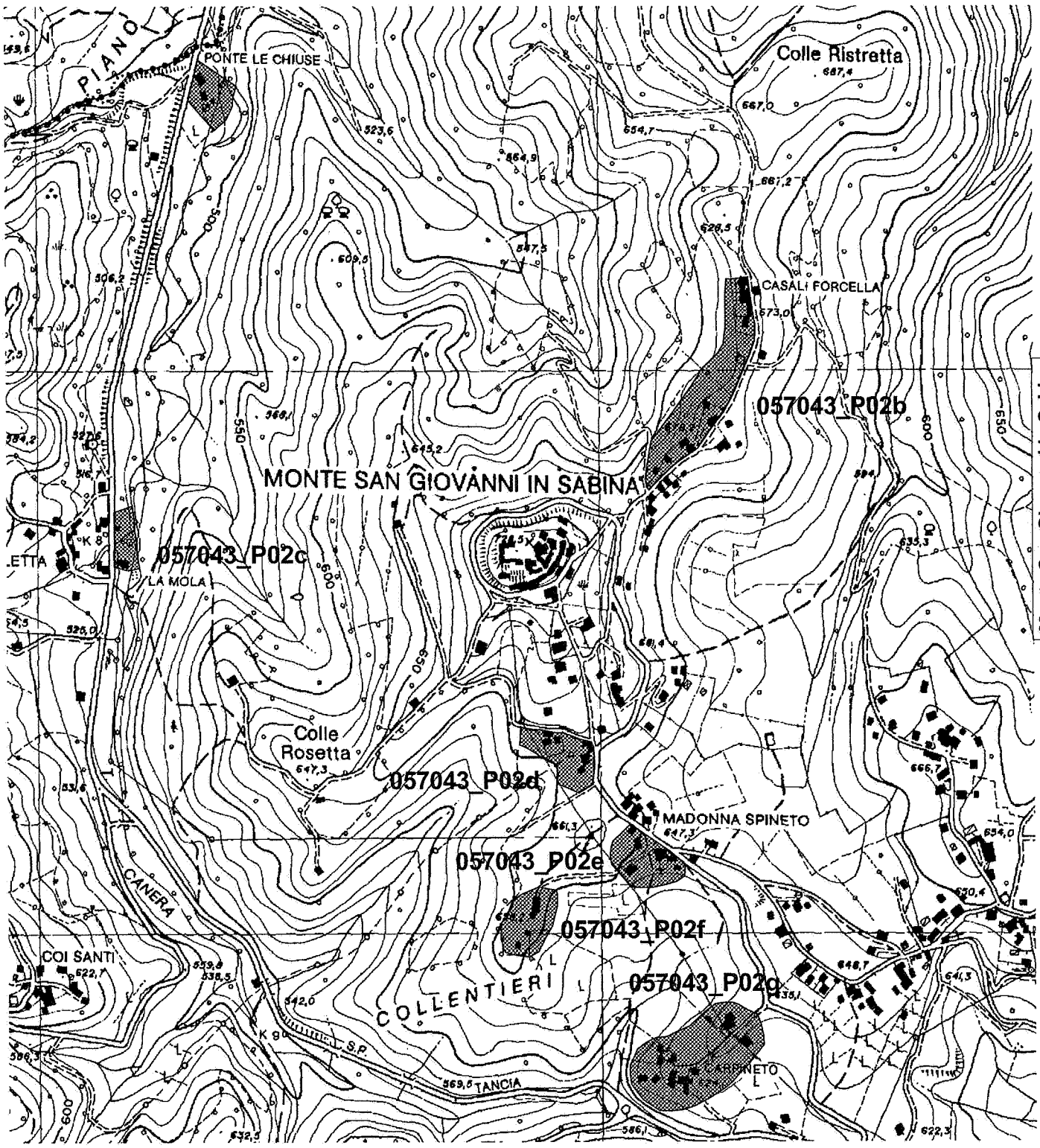

Legenda:

Accolta / Accolta parzialmente — Respinta — ●●●● Limite Comunale

00080

Note : _____

Cod. Parere 057043_P02f

Comune MONTE SAN GIOVANNI IN

Provincia RI

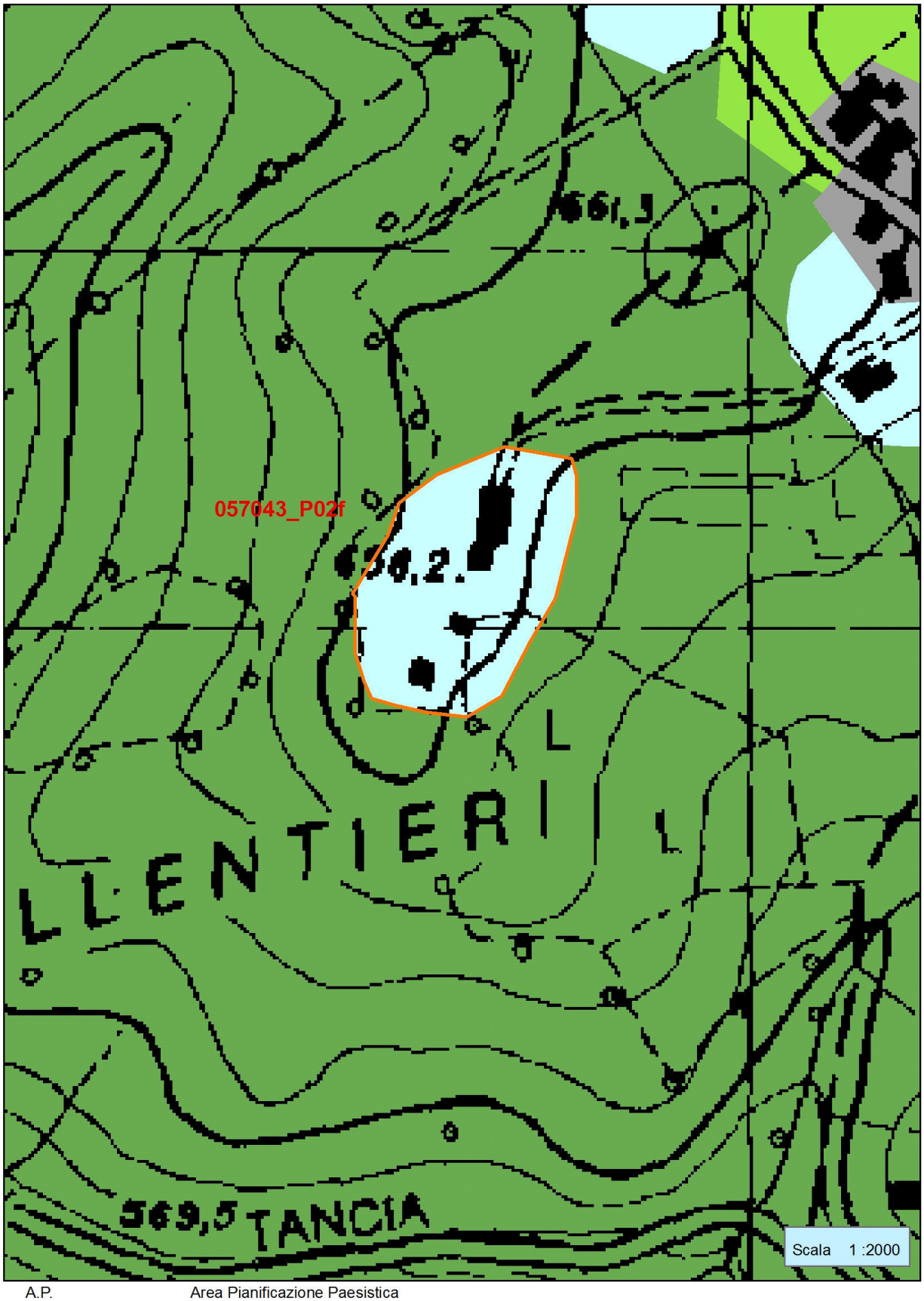

A.P. Area Pianificazione Paesistica

Provincia **RI**

Comune **MONTE SAN GIOVANNI IN SABINA**

Cod. **057043_P02g**

Numero proposta **1,9**

Proposta *L'amministrazione chiede la modifica del grado di tutela dal 2° al 3°, relativa ad alcune zone del territorio comunale interessate dalle previsioni del PRG in corso di formazione. - loc. Carpineto*

Cod. Parere **057043_P02g**

Esito Accolta

Parere secondo quanto precisato nel punto 3b dei criteri delle valutazioni dei contributi dei comuni.

Prescrizione

Comune :	Provincia:	P.T.P. :	Proposta numero:
Monte San Giovanni in Sabina	**Rieti**	**5**	**057043_P02a - 057043_P02e** **057043_P02b - 057043_P02f** **057043_P02c - 057043_P02g** **057043_P02d**

CTR :	SCALA :
357060	**10000**

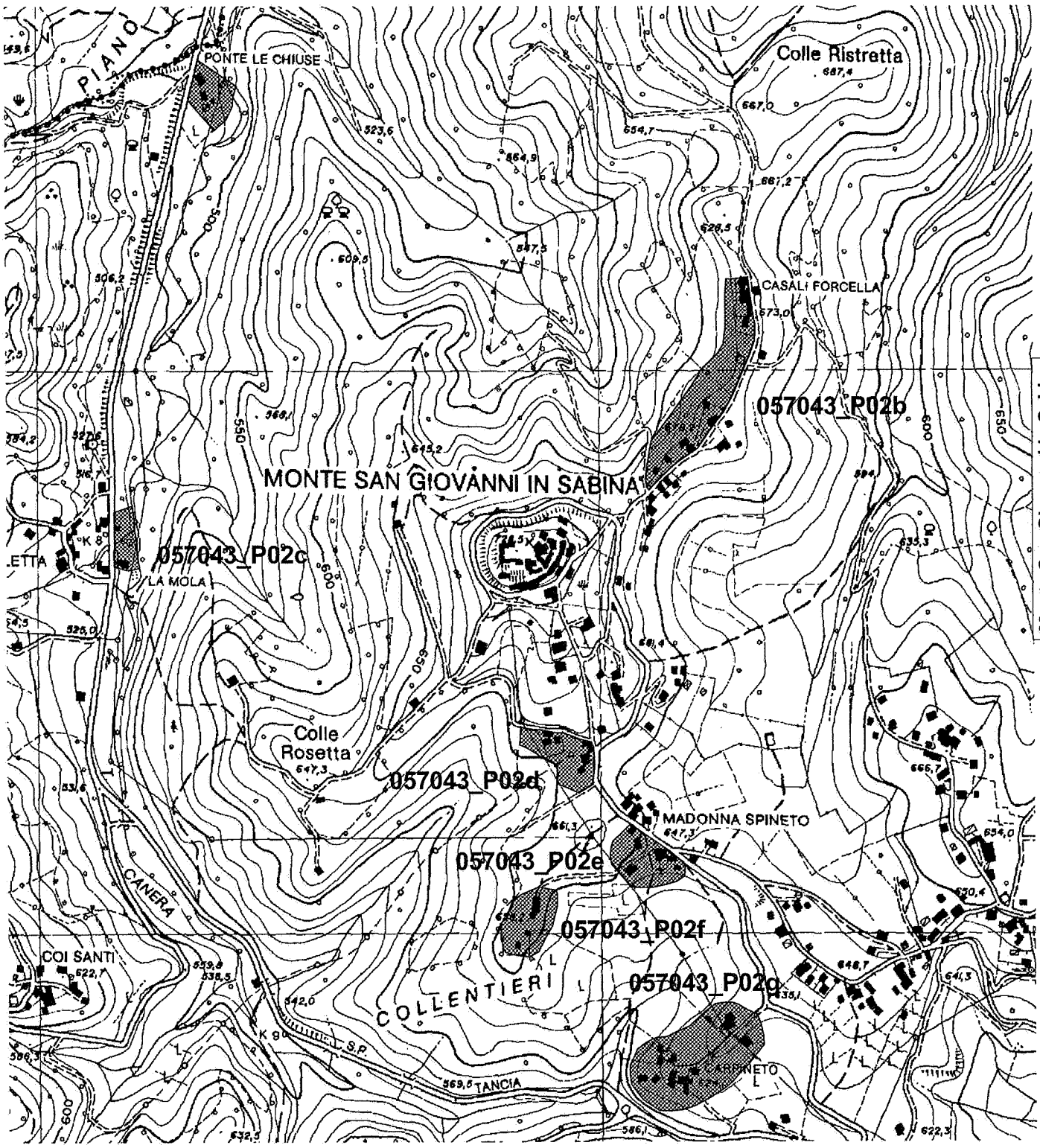

Legenda:

Accolta / Accolta parzialmente — Respinta — ●●●● Limite Comunale

00080

Note : _____

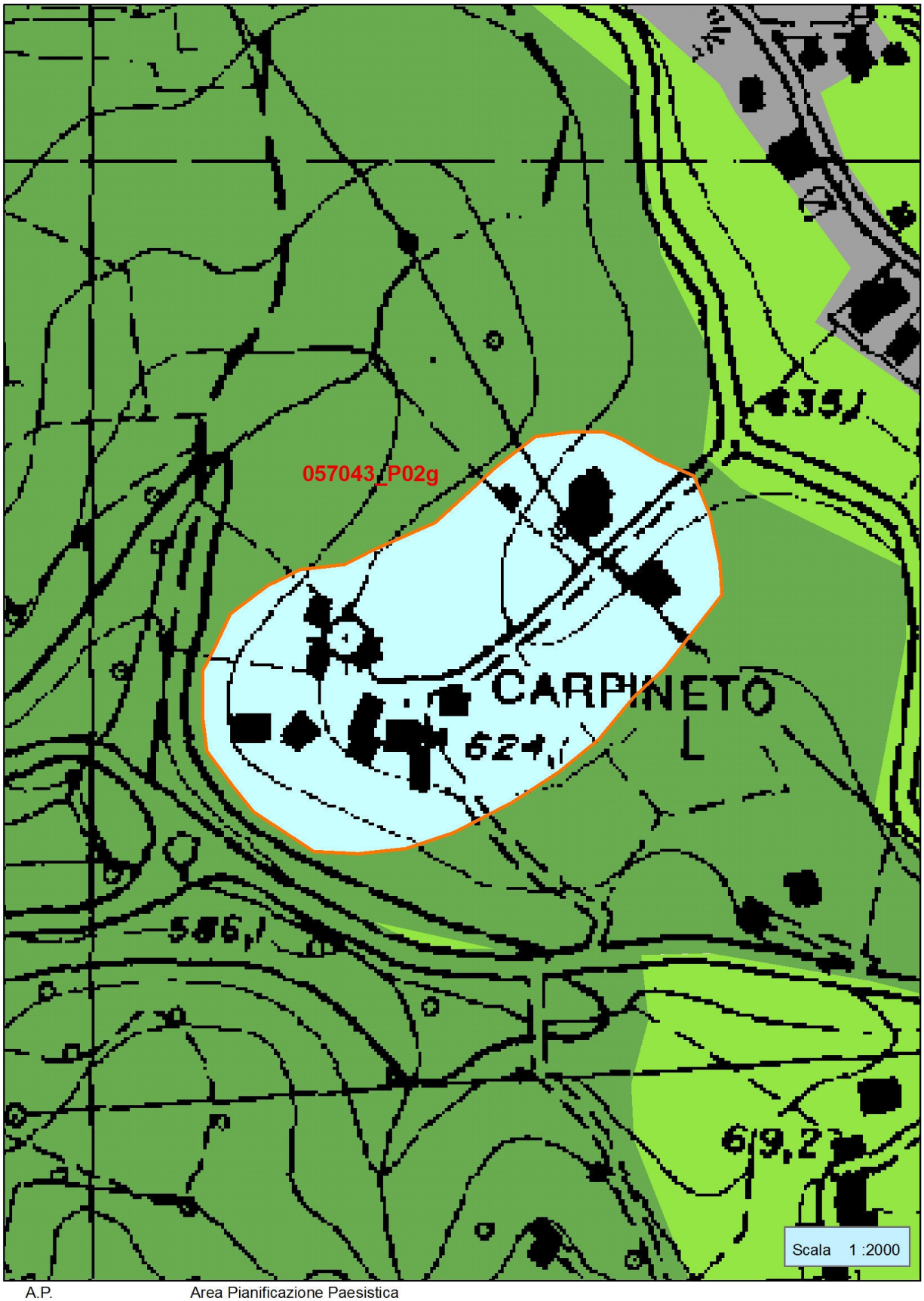

Cod. Parere 057043_P02g

Comune MONTE SAN GIOVANNI IN

Provincia RI

Provincia **RI**

Comune **MONTE SAN GIOVANNI IN SABINA**

Cod. **057043_P02h**

Numero proposta **1,1**

Proposta *L'amministrazione chiede la modifica del grado di tutela dal 2° al 3°, relativa ad alcune zone del territorio comunale interessate dalle previsioni del PRG in corso di formazione. Loc. S. Croce.-*

Cod. Parere **057043_P02h**

Esito Accolta

Parere secondo quanto precisato nel punto 3b dei criteri delle valutazioni dei contributi dei comuni.

Prescrizione

Comune :	Provincia:	P.T.P. :	Proposta numero:
Monte San Giovanni in Sabina	**Rieti**	**5**	**057043_P01a** **057043_P02h**

CTR :	SCALA :
357060	**10000**

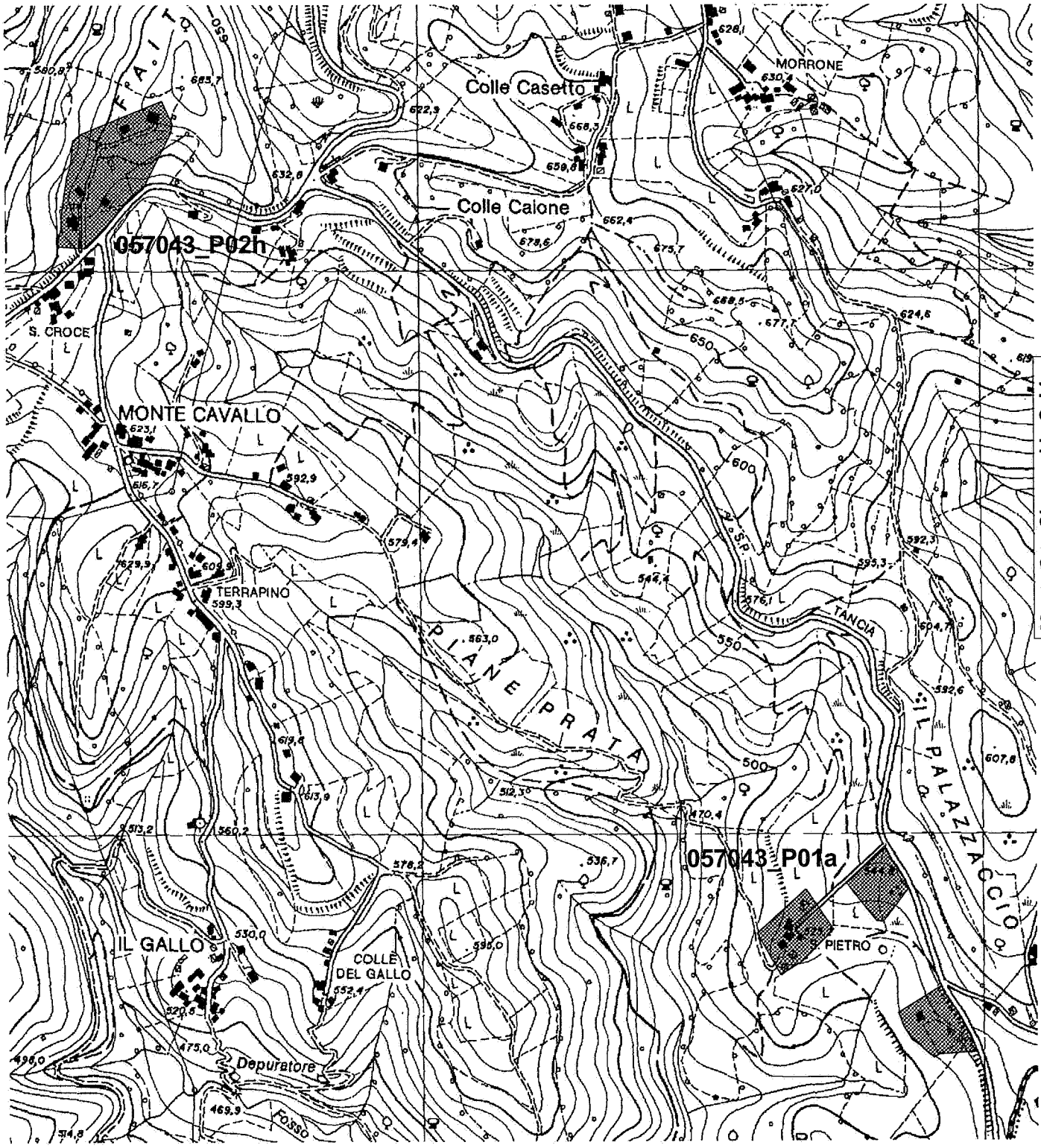

Legenda:

Accolta / Accolta parzialmente

Respinta

●●●● Limite Comunale

00079

Note : _____

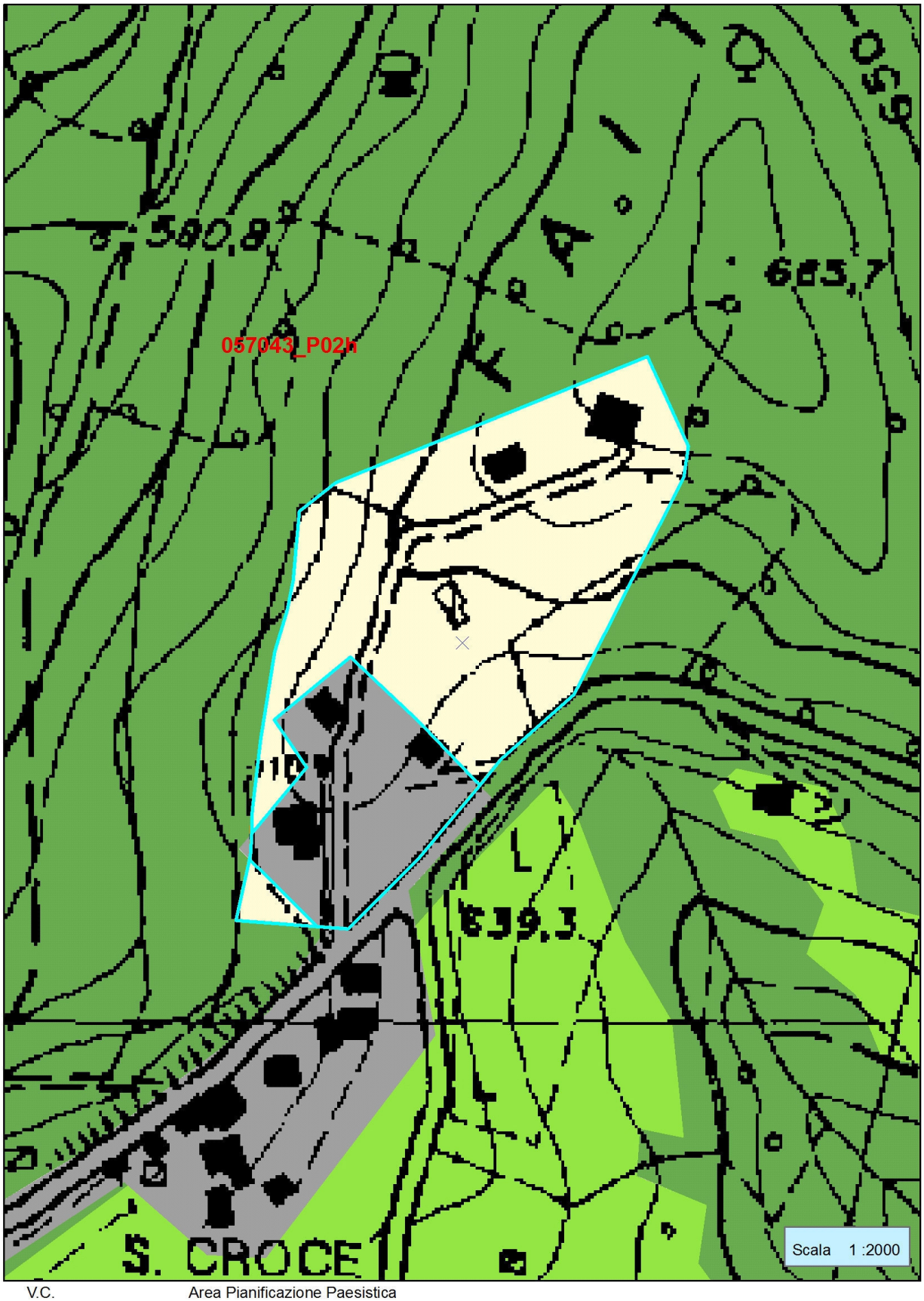

Cod. Parere 057043_P02h

Comune MONTE SAN GIOVANNI IN

Provincia RI

V.C.

Area Pianificazione Paesistica

Proposte art.23 co. 1 L.R. 24/98 Adeguamento Tav. "A" PTPR

Provincia di Rieti

Comune

di

Montopoli di Sabina

Provincia **RI**

Comune **MONTOPOLI DI SABINA** Cod. **057044_P02**

Numero proposta **2**

Proposta *Richiesta di maggiore tutela ambientale per l'ambito naturalistico del Torrente Farfa*

Cod. Parere **057044_P02**

Esito Accolta

Parere l'indicazione del comune di tutelare unitarimente la zona naturalistica del Torrente Farfa

Prescrizione vedi parere.-

Comune :	Provincia:	P.T.P. :	Proposta numero:
Montopoli di Sabina	**Rieti**	**4**	**057044_P02**

CTR :	SCALA :
356160	**10000**

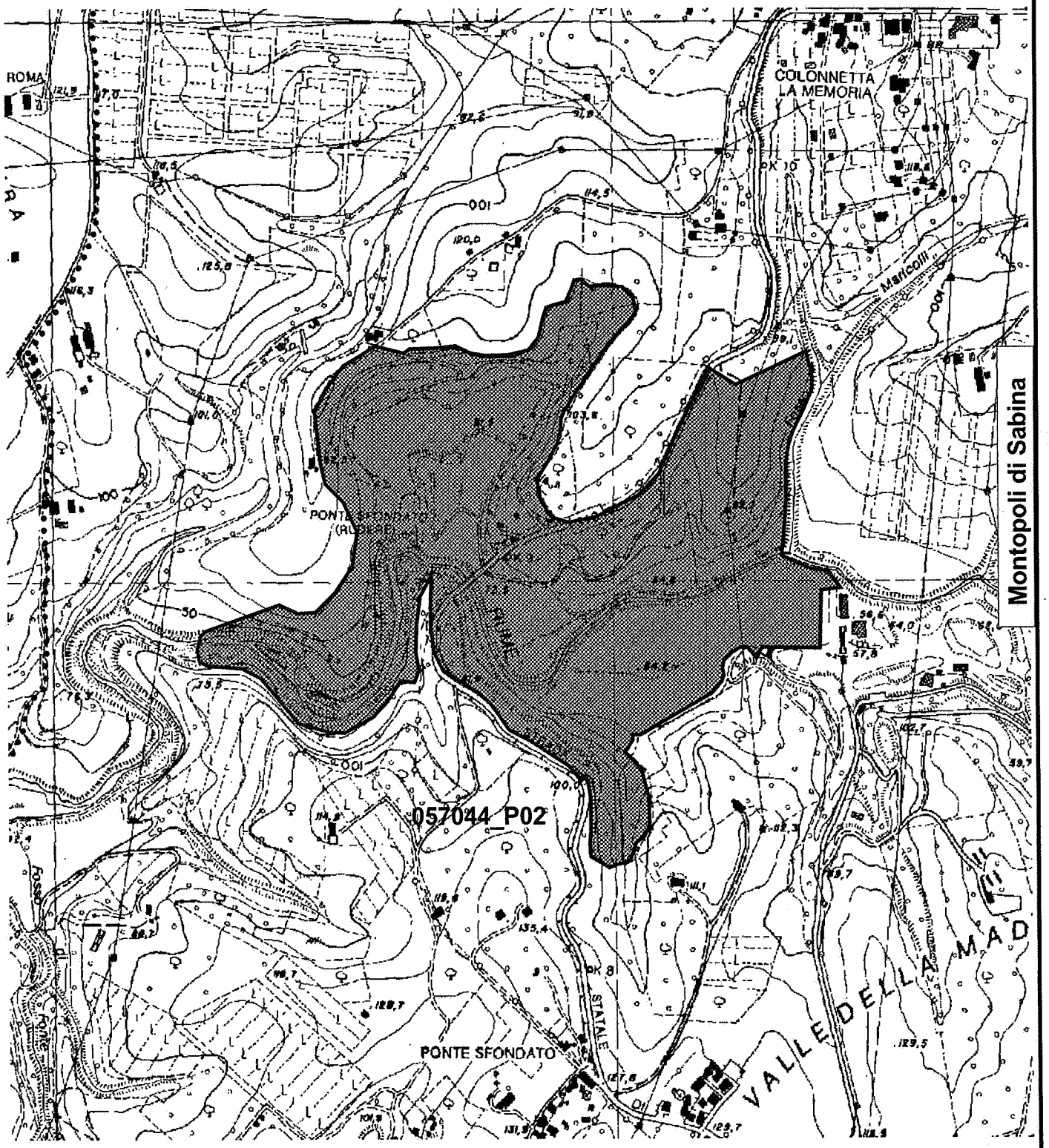

Legenda:

Accolta / Accolta parzialmente

Respinta

●●●● Limite Comunale

00089

Note : _____

Cod. Parere 057044_P02

Comune MONTOPOLI DI SABINA

Provincia RI

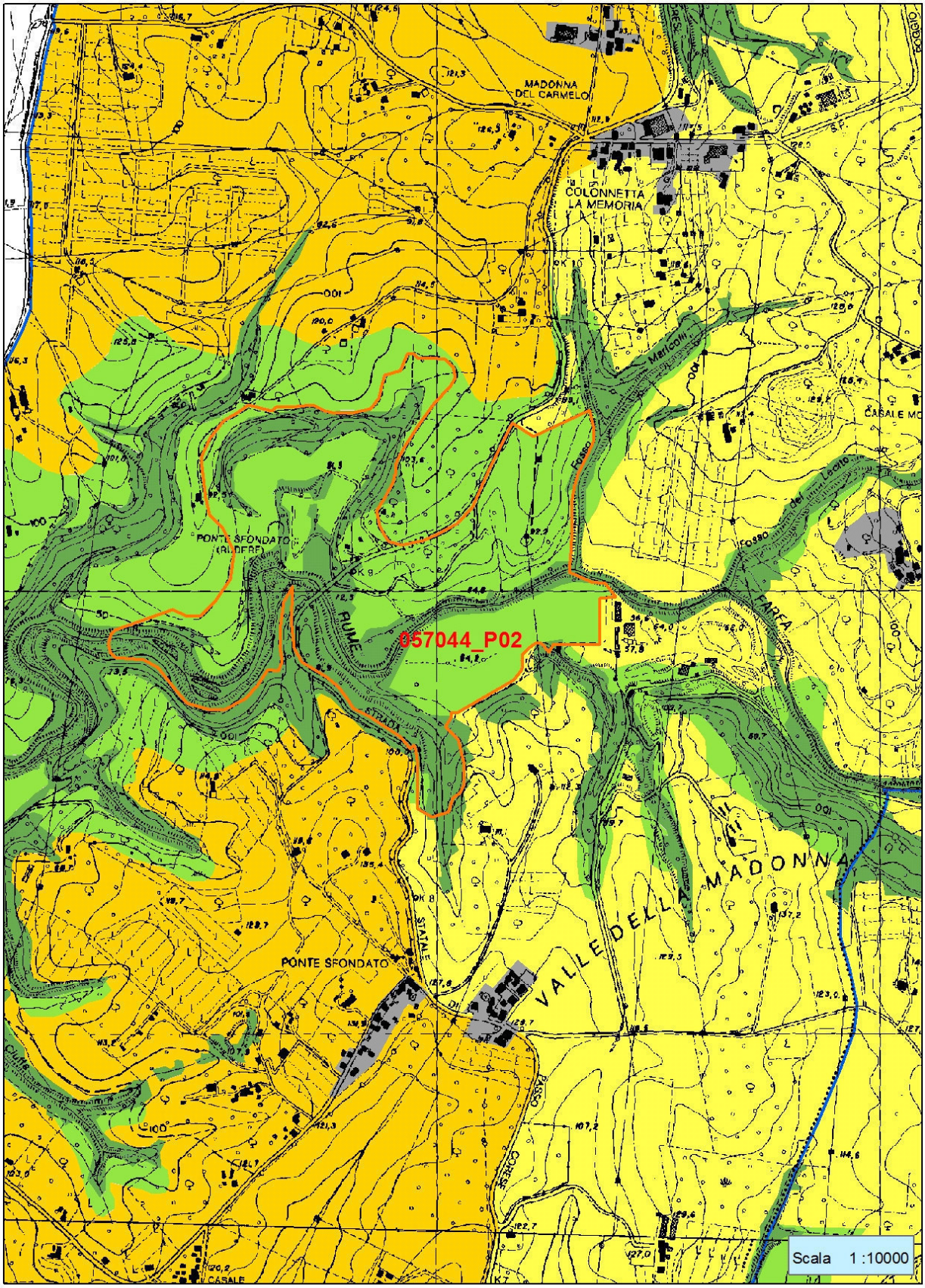

D.S. Area Pianificazione Paesistica

Provincia **RI**

Comune **MONTOPOLI DI SABINA** Cod. **057044_P03**

Numero proposta **3**

Proposta *In data 11.10.2002 prot. N.22220 è pervenuta una ulteriore nota del Sindaco con la quale sono state evidenziate le precedenti proposte con l'aggiunta di una nuova richiesta riferita alla riduzione della fascia di tutela dei corsi d'acqua Fosso Scuro e Fosso Fabri secondo le indicazioni della norma di cui all'art. 31 del PTP 4.*

Cod. Parere **057044_P03**

Esito Accolta parzialmente

Parere secondo le precisazioni contenute nel punto 5b.b) dei criteri di valutazione del contributo dei comuni. Al riguardo si precisa quanto segue :
a) il corso d'acqua denominato Fosso Fabri non è sottoposto a vincolo paesaggistico in quanto non risulta tra quelli individuati con la ricognizione approvata con DGR 211/2002 ;
b) il corso d'acqua denominato Fosso Scuro, in base alla ricognizione approvata con DGR 211/2002 , risulta sottoposto a vincolo paesaggistico per tutta la fascia di 150 mt dalla sponda in quanto la norma dell'art. 31 del PTP 4 non è riferita alla limitazione del vincolo paesaggistico ma alla limitazione della tutela corrispondente . Si precisa infatti che l'esclusione del vincolo deve essere oggetto di specifico provvedimento amministrativo in applicazione dell' art. 7 comma 3 della LR 24/98. Pertanto, fermo restando il vincolo per la fascia dei 150 mt, la richiesta è stata istruita e valutata ai sensi del punto 4 b) del dispositivo della DGR 211/2002 come precisato nel punto 5 dei criteri di valutazione
c) A tale riguardo è consentita l'attuazione delle previsioni del PRG riguardante la zona di espansione con il mantenimento di una zona di salvaguardia di 50 mt a partire dall'argine

Prescrizione

Comune :	Provincia:	P.T.P. :	Proposta numero:
Montopoli di Sabina	**Rieti**	**4**	**057044_P03**

CTR :	SCALA :
357090	**5000**

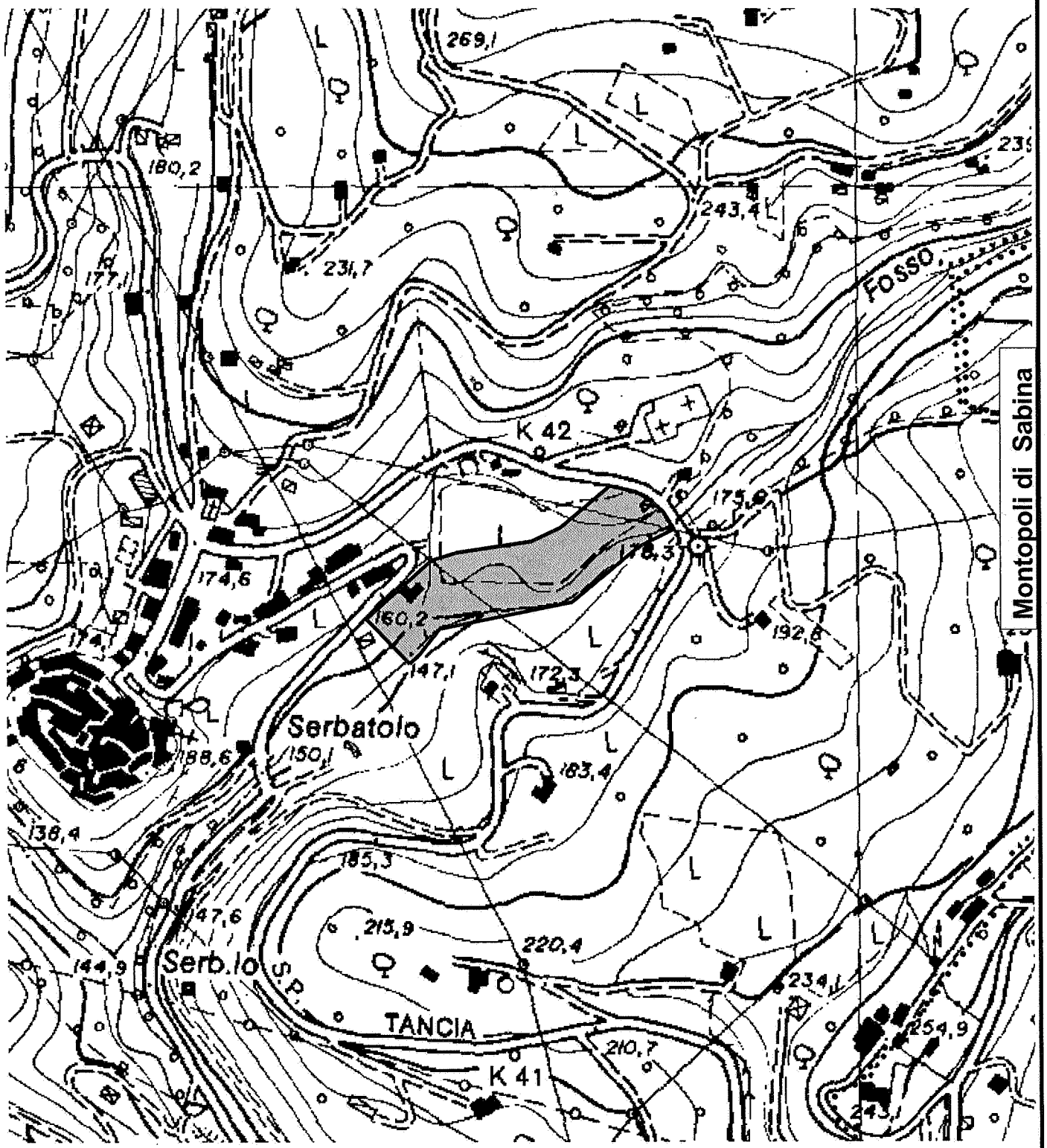

Legenda:

Accolta / Accolta parzialmente

Respinta

●●●● Limite Comunale

00090

Note : _____

Cod. Parere 057044_P03

Comune MONTOPOLI DI SABINA

Provincia RI

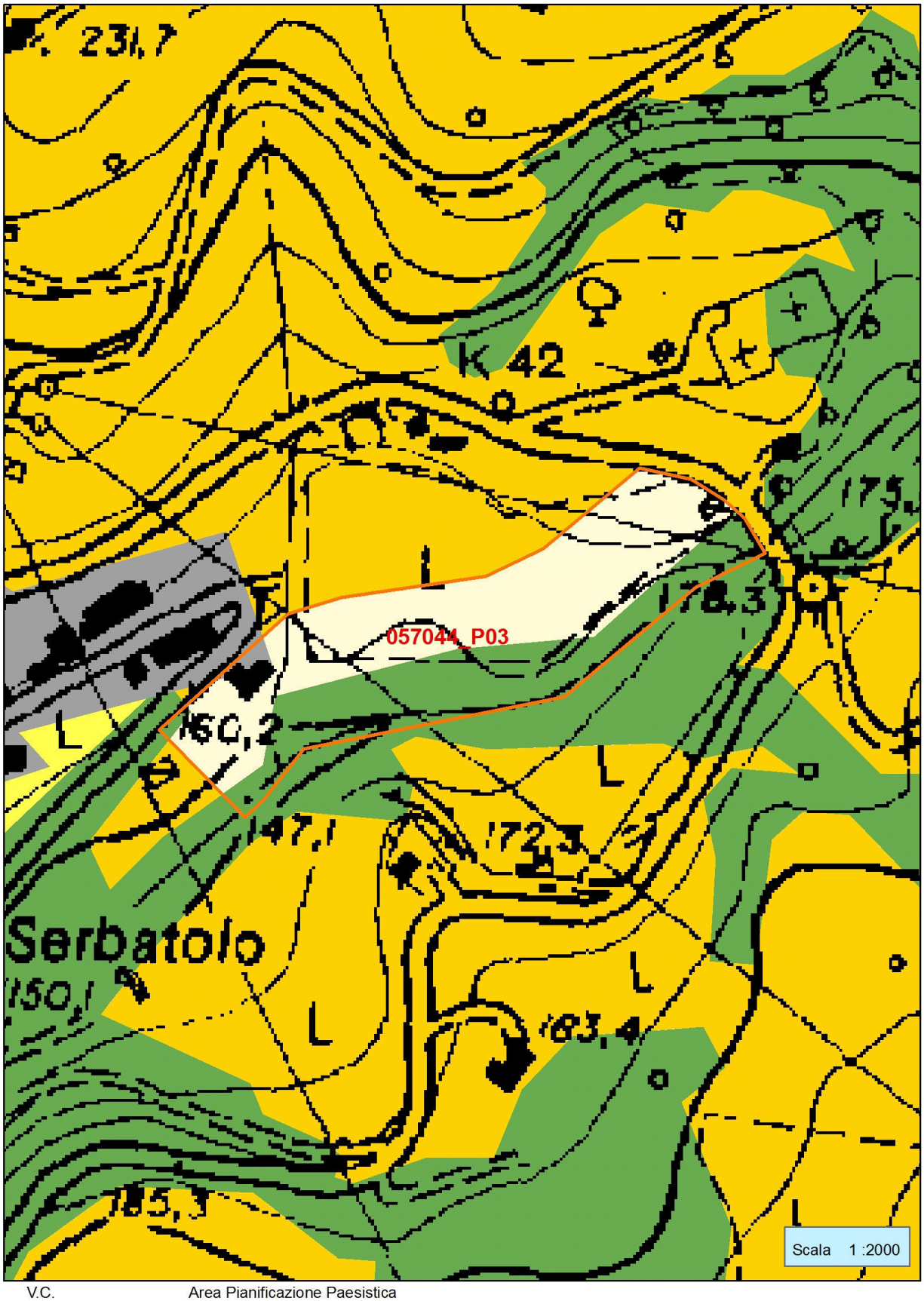

V.C. Area Pianificazione Paesistica

Provincia **RI**

Comune **MONTOPOLI DI SABINA** Cod. **057044_P04**

Numero proposta **4**

Proposta *Richiesta di esclusione del vincolo paesistico in localita' Villa Caprola per realizzare sviluppo aziende agricole*

Cod. Parere **057044_P04**

Esito Accolta parzialmente

Parere limitatamente alla necessità di sviluppo delle aziende agricole in quanto, secondo le precisazioni del punto 12 dei criteri di valutazione del contributo dei comuni, l'attività delle aziende agricole è prevista dall'art. 18 della LR 24/98. Si respinge la richiesta di eliminazione del vincolo paesaggistico.

Prescrizione vedi parere.-

Comune :	Provincia:	P.T.P. :	Proposta numero:
Montopoli di Sabina	**Rieti**	**4**	**057044_P04**

CTR :	SCALA :
365040	**25000**

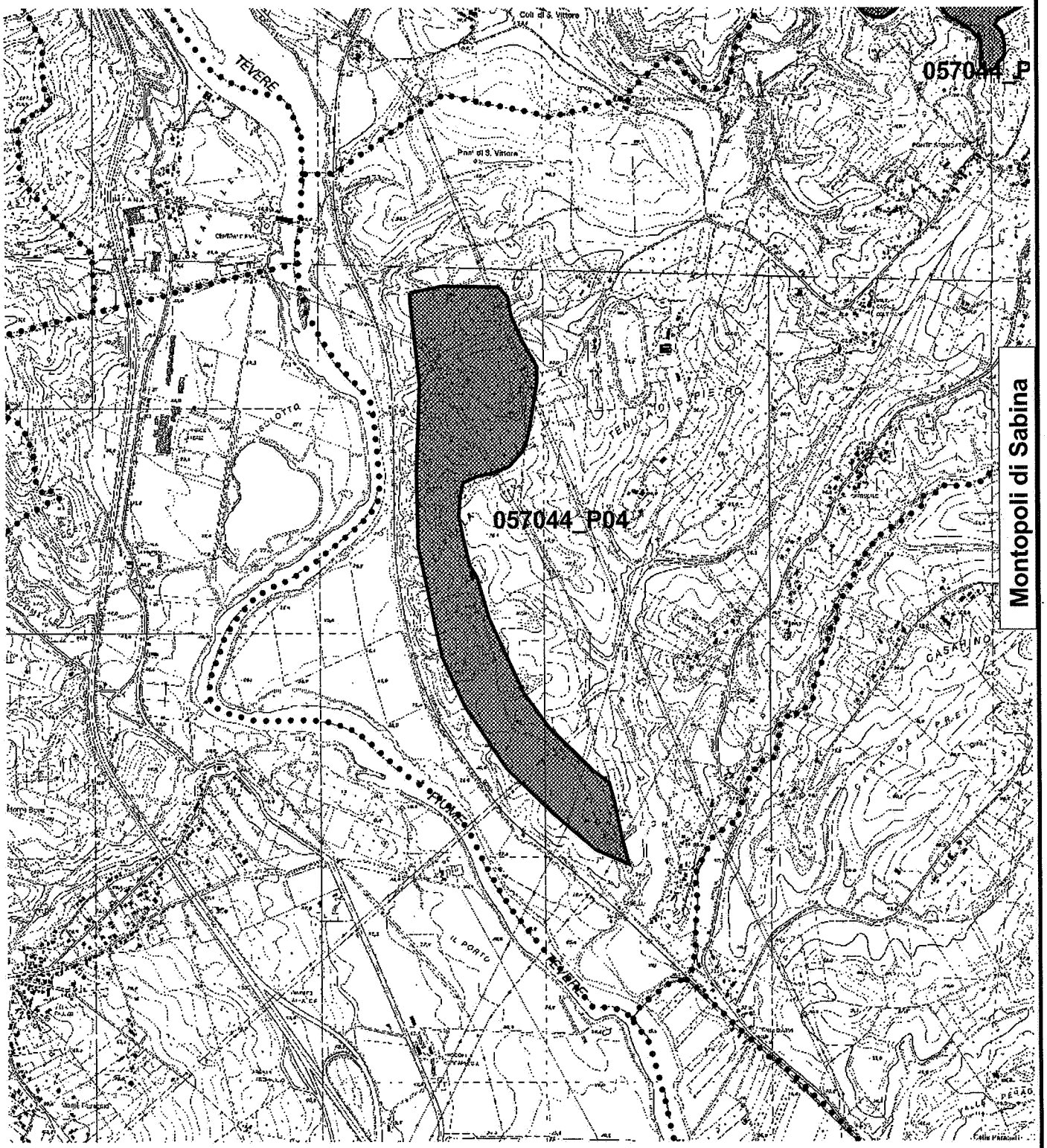

Legenda:

Accolta / Accolta parzialmente

Respinta

●●●● Limite Comunale

00091

Note : _____

Cod. Parere 057044_P04

Comune MONTOPOLI DI SABINA

Provincia RI

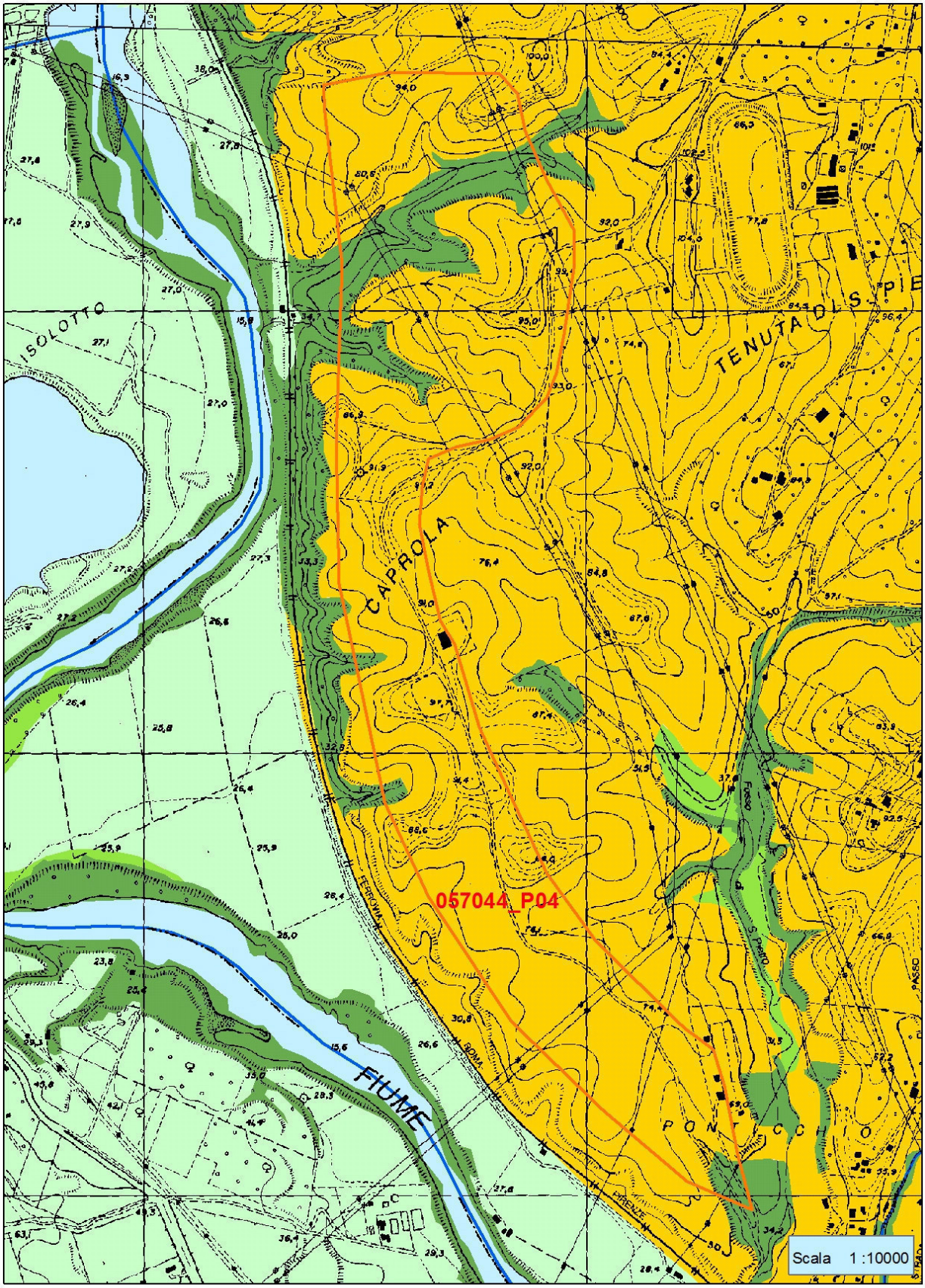

D.S. Area Pianificazione Paesistica

Proposte art.23 co. 1 L.R. 24/98 Adeguamento Tav. "A" PTPR

Provincia di Rieti

Comune

di

Paganico Sabino

Provincia **RI**

Comune **PAGANICO SABINO** Cod. **057048_P02**

Numero proposta **2**

Proposta *L'A.C. richiede la revisione della zona (i) tutela integrale in quanto a suo dire la perimetrazione non corrisponde a reali risorse o a caratteristiche che possano ricondurre all'attuale grado di tutela (trasmissione nota vedi proposta n.1).*

Cod. Parere **057048_P02**

Esito Accolta parzialmente

Parere secondo quanto precisato nel PRGC approvato con DGR n.597 del 17. 5.2002 con riferimento all'applicazione dell'art. 36 bis della LR 24/98

Prescrizione

Comune :	Provincia:	P.T.P. :	Proposta numero:
Paganico Sabino	**Rieti**	**6**	**057048_P02**

CTR :	SCALA :
366040	**5000**

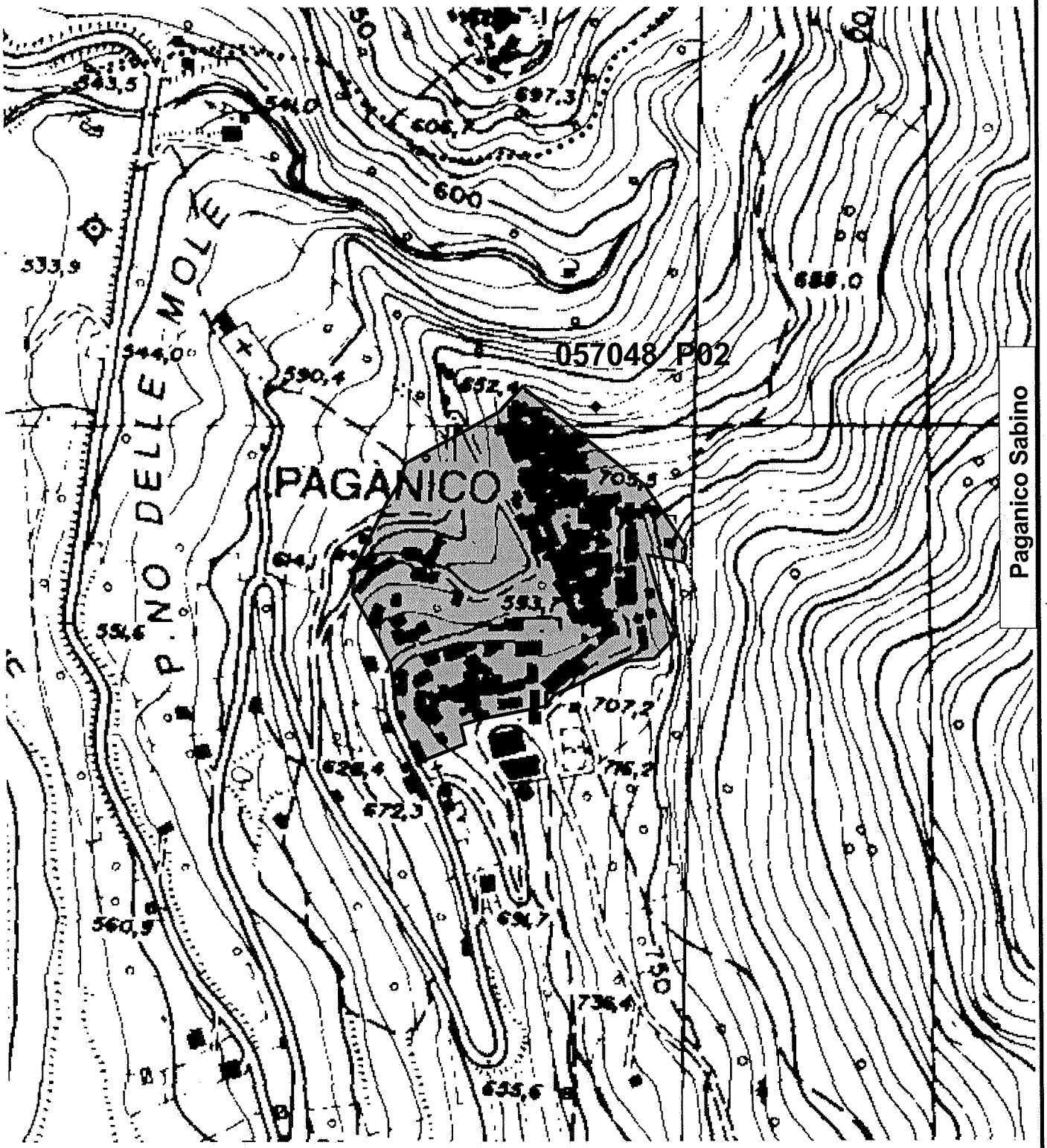

Legenda:

Accolta / Accolta parzialmente

Respinta

●●●● Limite Comunale

00094

Note : _____

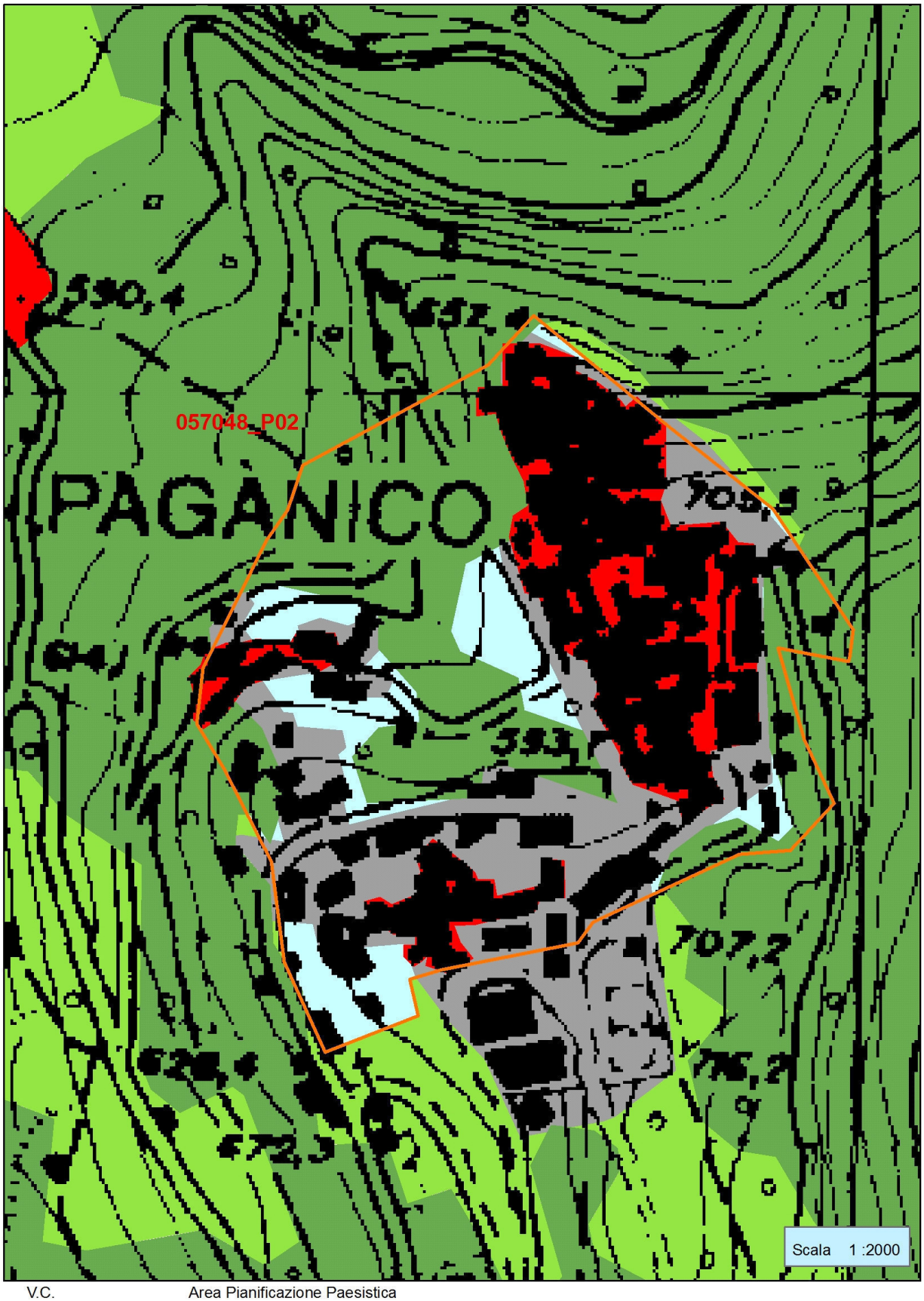

Cod. Parere 057048_P02

Comune PAGANICO SABINO

Provincia RI

V.C. Area Pianificazione Paesistica

Proposte art.23 co. 1 L.R. 24/98 Adeguamento Tav. "A" PTPR

Provincia di Rieti

Comune

di

Poggio Catino

Provincia **RI**

Comune **POGGIO CATINO**

Cod. **057052_P01a**

Numero proposta **1,1**

Proposta *La proposta dell' 'Amministrazione comunale fa riferimento alle previsioni della Variante Generale al PRG adottata e trasmessa all'Assessorato Urbanistica e Casa in data 24.4.1997. In particolare sono evidenziate le previsioni dell'area sottoposta a vincolo 1497/39 In località Finocchieto. L'area è in parte compromessa da edificazioni nel PTP 5 risulta sottoposta, in parte, al grado di tutela II /a - edificazioni discrete ed in parte al grado di tutela 3A/b - delle trasformazioni programmate - art. 28.(nota trasmessa 07/12/1998 con prot. N. 3052 e ricevuta in data 11/01/1999 con n. prot. 35). Integrazione alla proposta 1 approvata con D.C.C. n.25 de 29/11/2005*

Cod. Parere **057052_P01a**

Esito Accolta parzialmente

Parere secondo quanto precisato nel punto 3b dei criteri delle valutazioni dei contributi dei comuni.

Prescrizione

Comune :	Provincia:	P.T.P. :	Proposta numero:
Poggio Catino	**Rieti**	**5**	**057052_P01a** **057052_P01c**

CTR :	SCALA :
357050 - 357090	**10000**

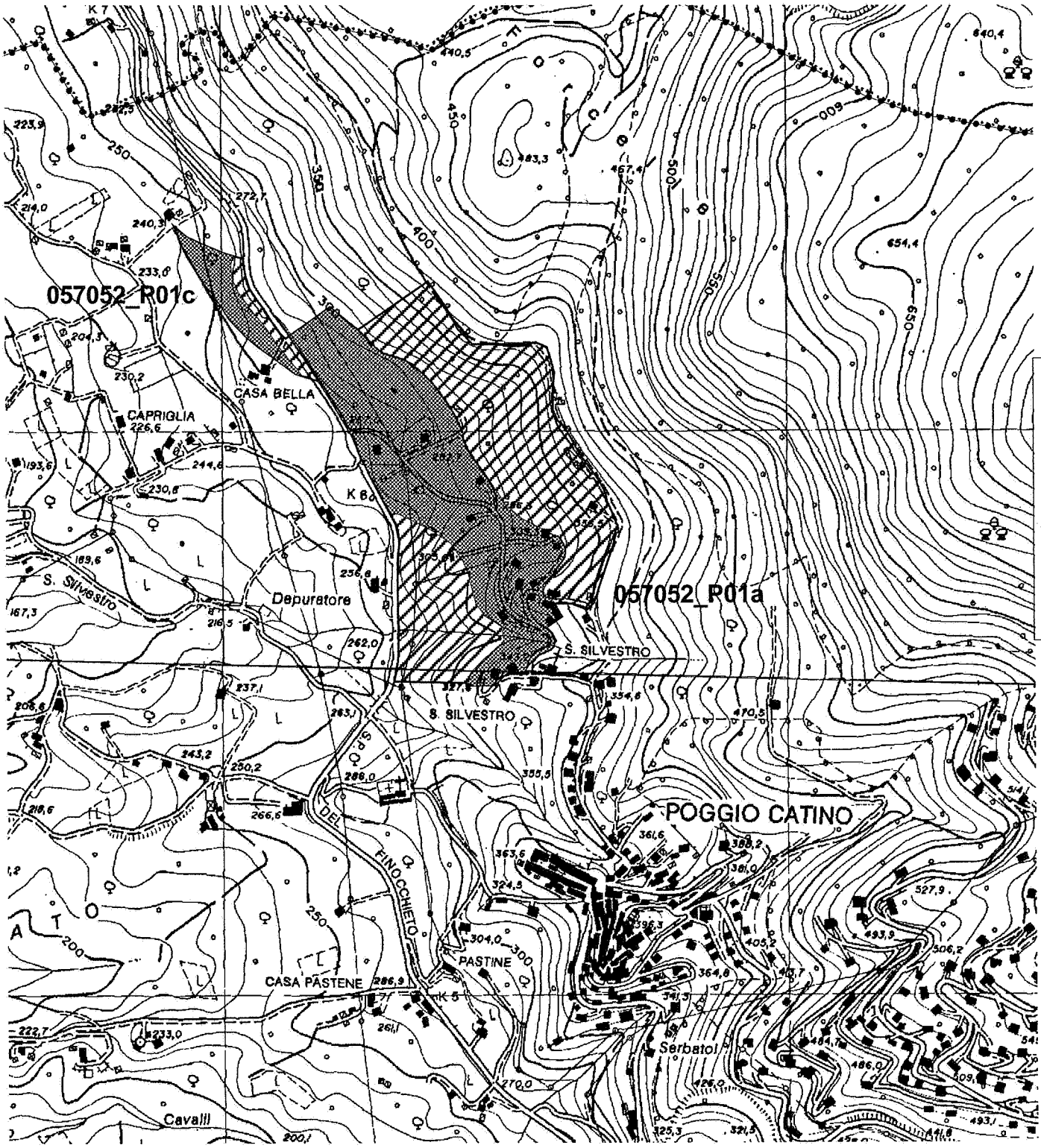

Legenda:

Accolta / Accolta parzialmente

Respinta

●●●● Limite Comunale

00097

Note : _____

Cod. Parere 057052_P01a

Comune POGGIO CATINO

Provincia RI

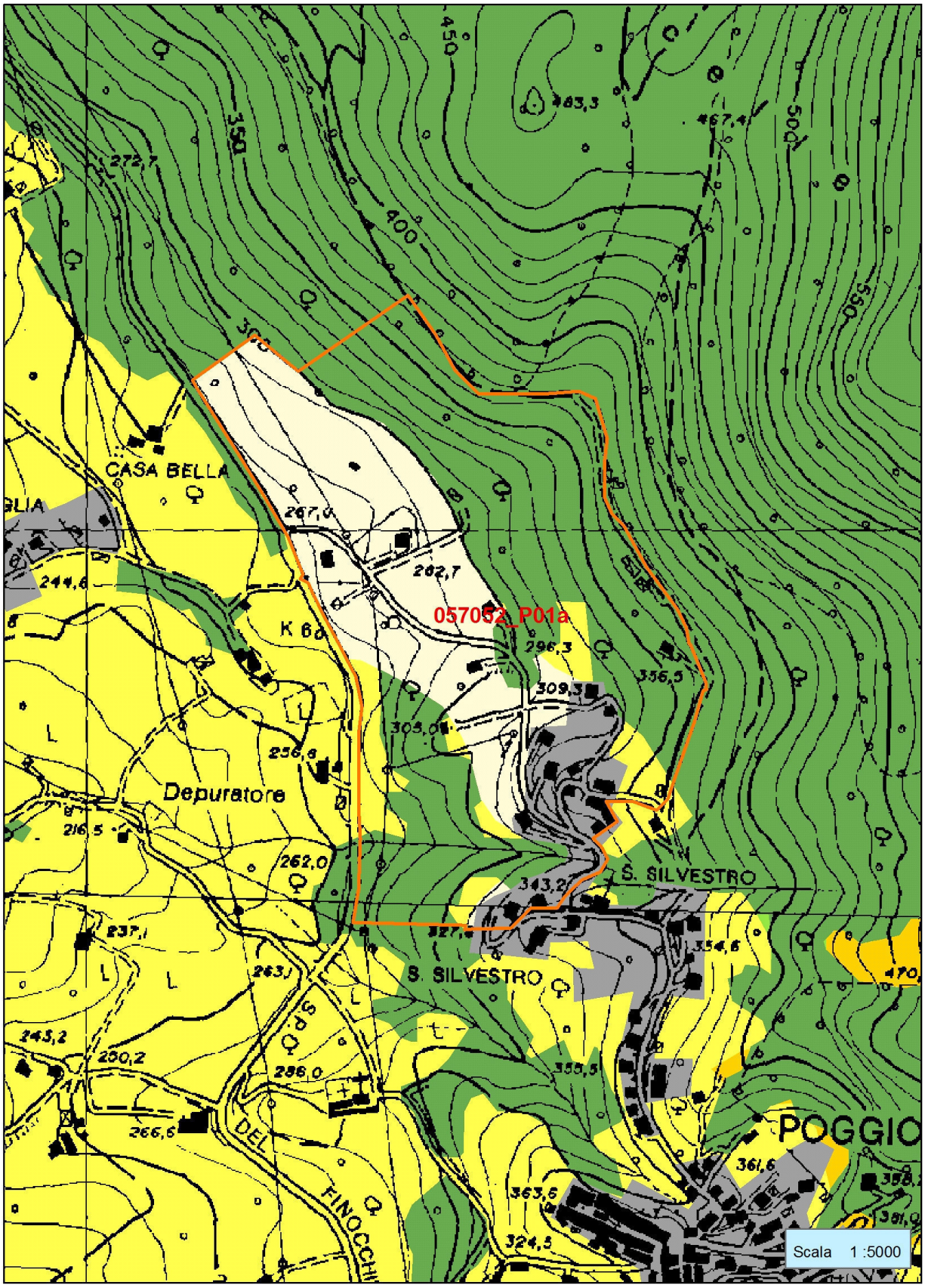

D.S. Area Pianificazione Paesistica

Provincia **RI**

Comune **POGGIO CATINO**

Cod. **057052_P01b**

Numero proposta **1,2**

Proposta *La proposta dell' 'Amministrazione comunale fa riferimento alle previsioni della Variante Generale al PRG adottata e trasmessa all'Assessorato Urbanistica e Casa in data 24.4.1997. In particolare sono evidenziate le previsioni dell'area sottoposta a vincolo 1497/39 In località Finocchieto. L'area è in parte compromessa da edificazioni nel PTP 5 risulta sottoposta, in parte, al grado di tutela II /a - edificazioni discrete ed in parte al grado di tutela 3A/b - delle trasformazioni programmate - art. 28.(nota trasmessa 07/12/1998 con prot. N. 3052 e ricevuta in data 11/01/1999 con n. prot. 35). Integrazione alla proposta 1 approvata con D.C.C. n.25 de 29/11/2005*

Cod. Parere **057052_P01b**

Esito Accolta

Parere secondo quanto precisato nel punto 3b dei criteri delle valutazioni dei contributi dei comuni.

Prescrizione Limitatamente alle aree già valutate ai sensi dell'art. 36 bis della LR 24/98 che sono state incluse nelle previsioni della variante generale al PRG approvata.

Comune :	Provincia:	P.T.P. :	Proposta numero:
Poggio Catino	**Rieti**	**5**	**057052_P01b**

CTR :	SCALA :
357090	**10000**

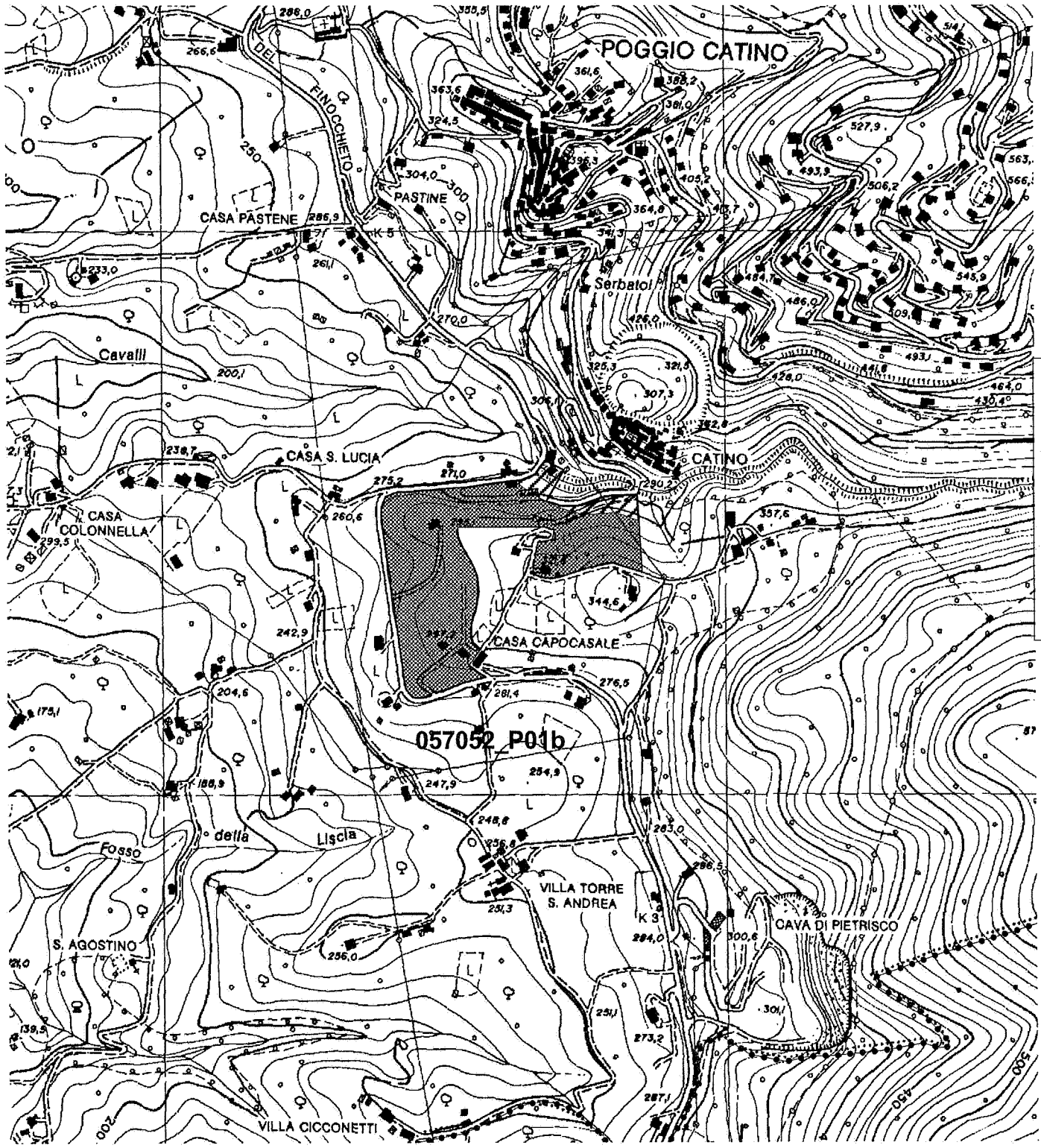

Legenda:

Accolta / Accolta parzialmente Respinta ●●●● Limite Comunale

00098

Note : _____

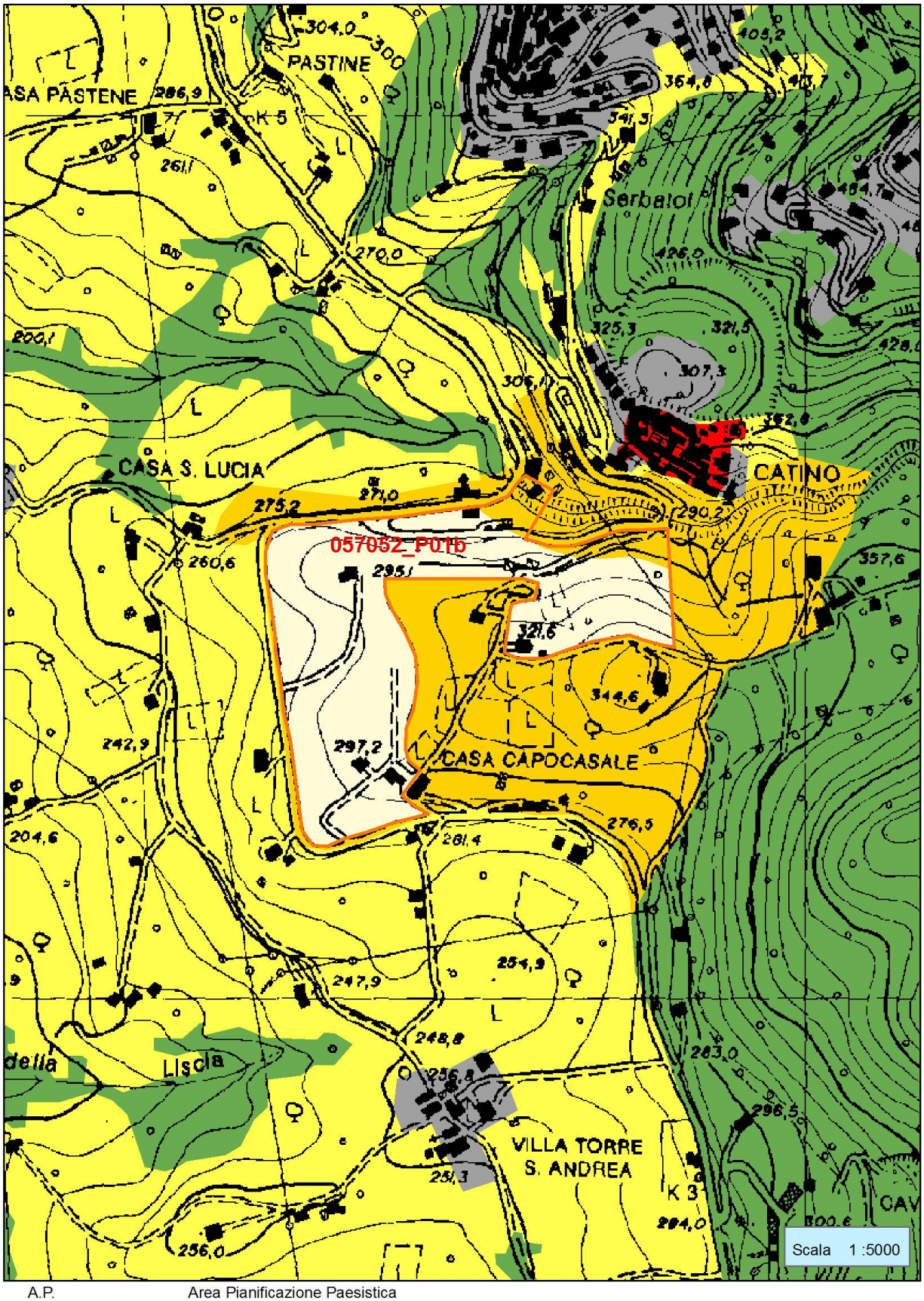

A.P. Area Pianificazione Paesistica

Cod. Parere 057052_P01b

Comune POGGIO CATINO

Provincia RI

Provincia **RI**

Comune **POGGIO CATINO**

Cod. **057052_P01c**

Numero proposta **1,3**

Proposta *La proposta dell' 'Amministrazione comunale fa riferimento alle previsioni della Variante Generale al PRG adottata e trasmessa all'Assessorato Urbanistica e Casa in data 24.4.1997. In particolare sono evidenziate le previsioni dell'area sottoposta a vincolo 1497/39 In località Finocchieto. L'area è in parte compromessa da edificazioni nel PTP 5 risulta sottoposta, in parte, al grado di tutela II /a - edificazioni discrete ed in parte al grado di tutela 3A/b - delle trasformazioni programmate - art. 28.(nota trasmessa 07/12/1998 con prot. N. 3052 e ricevuta in data 11/01/1999 con n. prot. 35). Integrazione alla proposta 1 approvata con D.C.C. n.25 de 29/11/2005*

Cod. Parere **057052_P01c**

Esito Accolta

Parere secondo quanto precisato nel punto 3b dei criteri delle valutazioni dei contributi dei comuni.

Prescrizione Limitatamente alle aree già valutate ai sensi dell'art. 36 bis della LR 24/98 che sono state incluse nelle previsioni della variante generale al PRG approvata.

Comune :	Provincia:	P.T.P. :	Proposta numero:
Poggio Catino	**Rieti**	**5**	**057052_P01a** **057052_P01c**

CTR :	SCALA :
357050 - 357090	**10000**

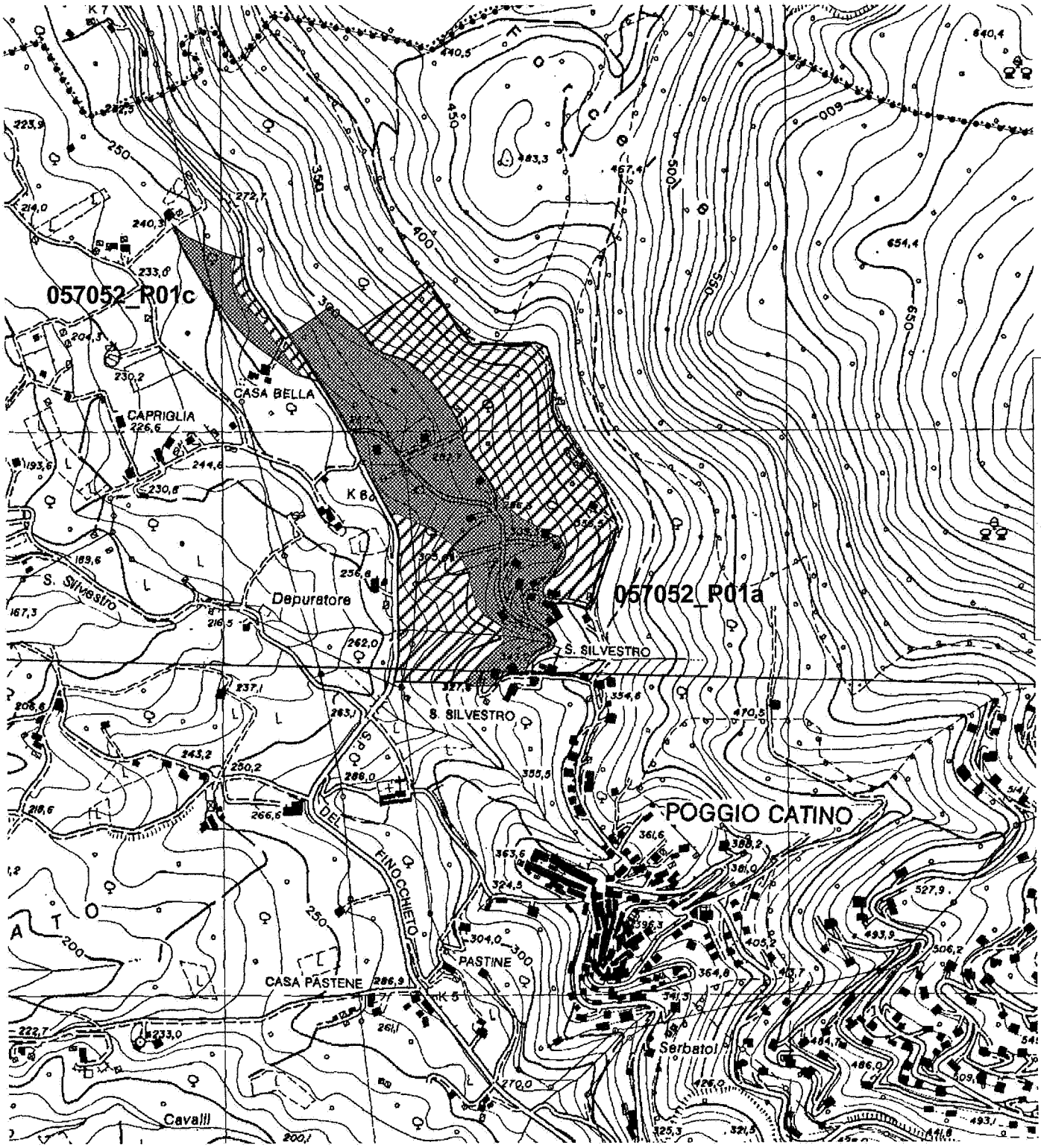

Legenda:

Accolta / Accolta parzialmente

Respinta

●●●● Limite Comunale

00097

Note : _____

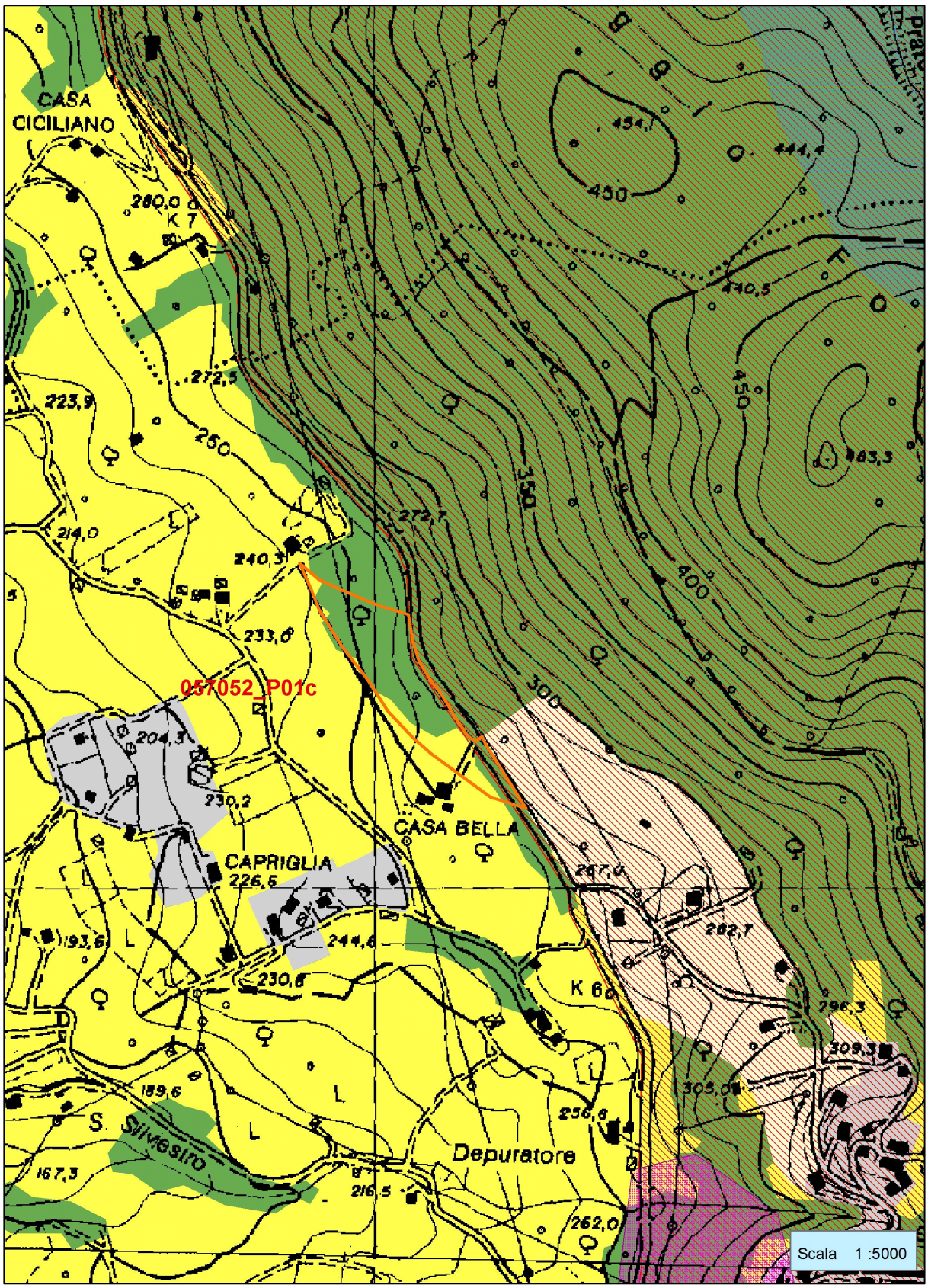

Cod. Parere 057052_P01c

Comune POGGIO CATINO

Provincia RI

Proposte art.23 co. 1 L.R. 24/98 Adeguamento Tav. "A" PTPR

Provincia di Rieti

Comune

di

Poggio Moiano

Provincia **RI**

Comune **POGGIO MOIANO** Cod. **057054_P01**

Numero proposta **1**

Proposta *Richiesta generica per la modifica della tutela relativa ad alcune zone. Segue nota n.840 del 16/02/2005 con allegata delibera di G.C. - prot d'arrivo 24319 datato 17/02/05 con la richiesta di cambiamento della tutela relativa alle aree ricadenti nella frazioni: Osteria Nuova, Cerdomare, Mattatoio e centro storico. Segue ratifica delle richieste con nota n.6834 del 16/12/05 in arrivo il 19/12/2005 con n. prot. 228227.-- Perimetrazione Loc.Cerdomare*

Cod. Parere **057054_P01**

Esito Accolta parzialmente

Parere Secondo la perimetrazione dello strumento urbanistico adottato e in corso di approvazione ed dal punto 3b dei criteri di valutazione del contributo dei comuni.

Prescrizione

Comune :	Provincia:	P.T.P. :	Proposta numero:
Poggio Moiano	**Rieti**	**6/1-7/1-8/1**	**057054_P01** **057054_P02**

CTR :	SCALA :
357140 - 357150	**10000**

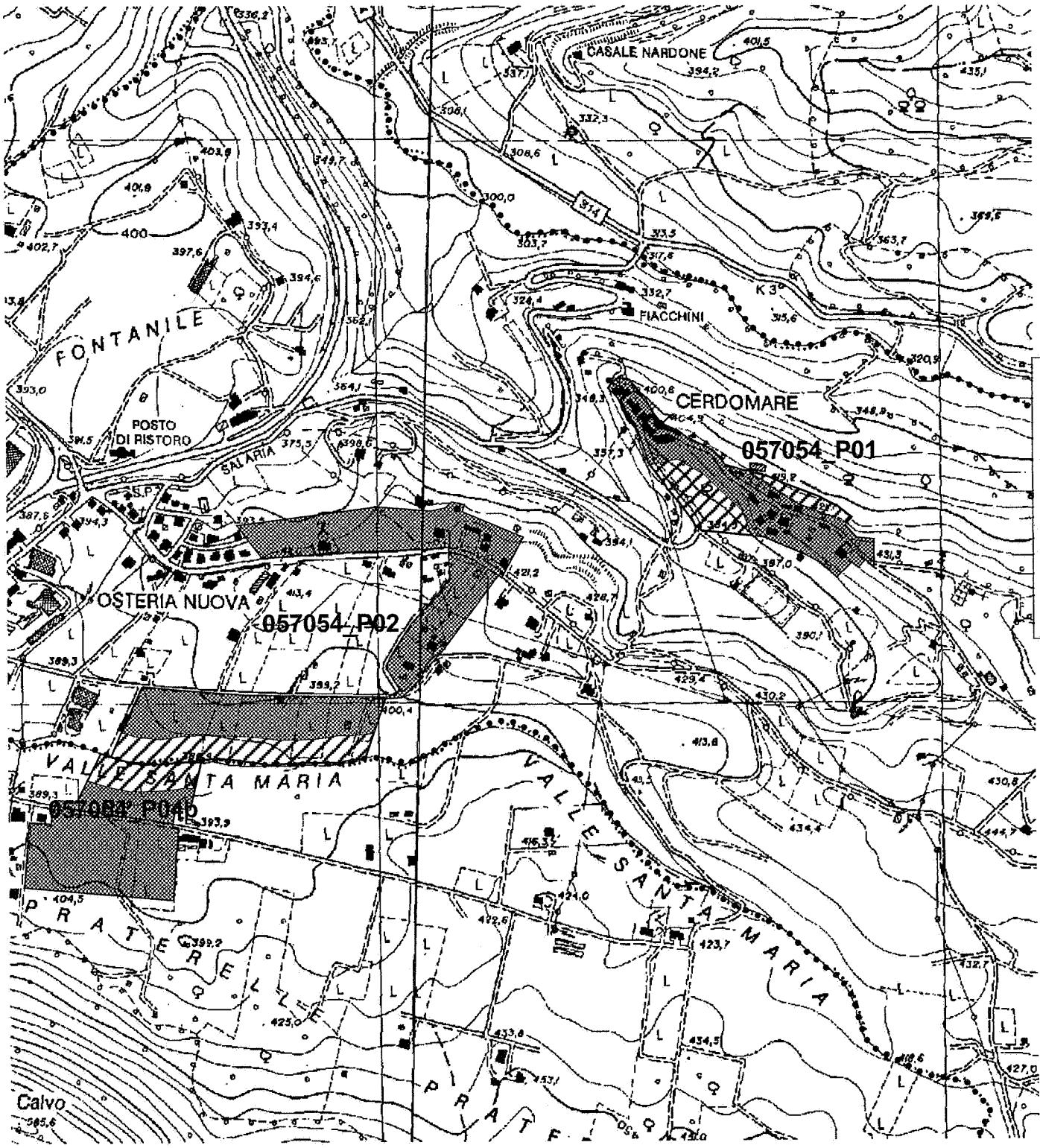

Legenda:

Accolta / Accolta parzialmente

Respinta

●●●● Limite Comunale

00101

Note : _____

Cod. Parere 057054_P01

Comune POGGIO MOIANO

Provincia RI

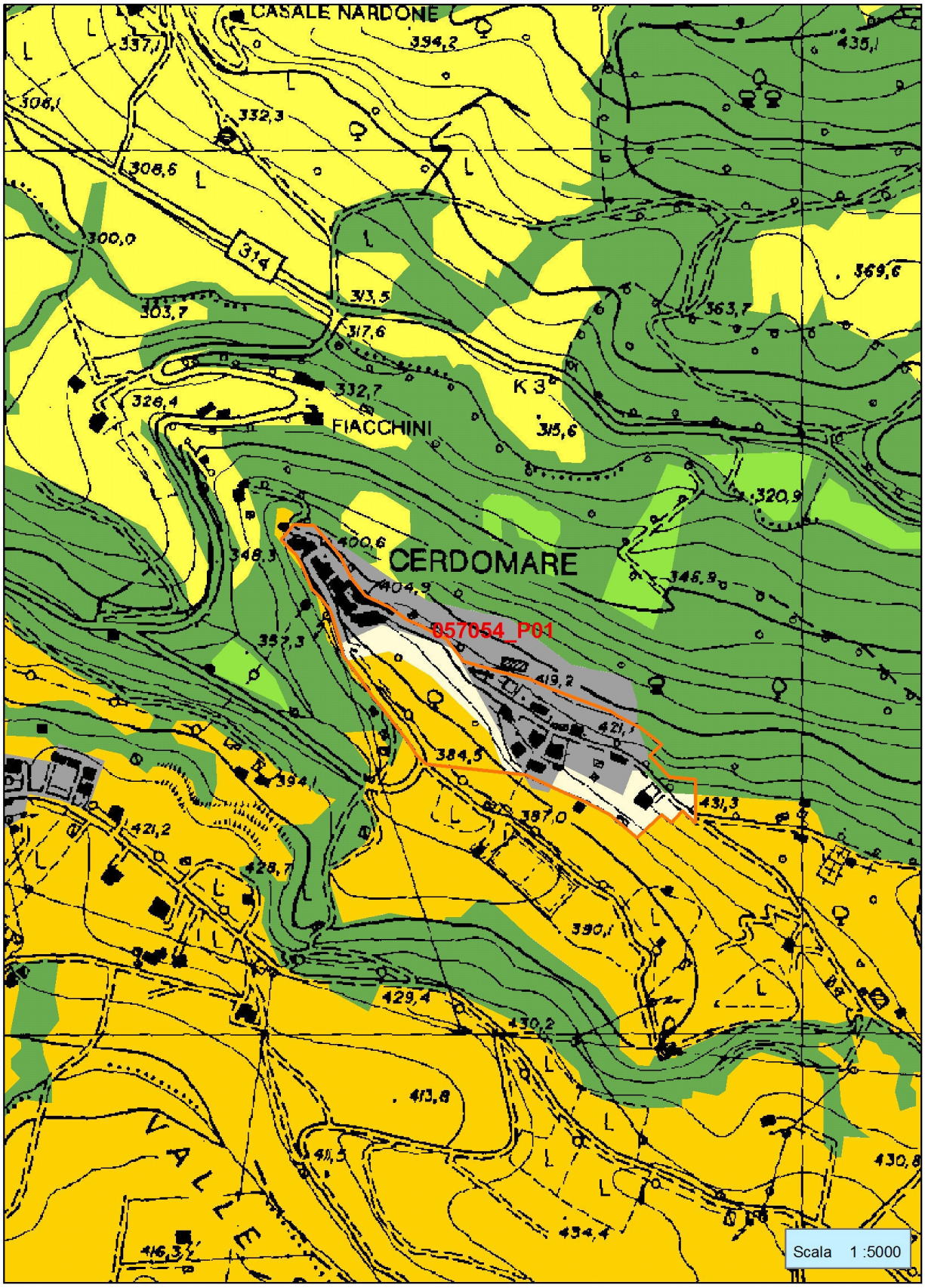

Provincia **RI**

Comune **POGGIO MOIANO** Cod. **057054_P02**

Numero proposta **2**

Proposta *Richiesta generica per la modifica della tutela relativa ad alcune zone. Segue nota n.840 del 16/02/2005 con allegata delibera di G.C. - prot d'arrivo 24319 datato 17/02/05 con la richiesta di cambiamento della tutela relativa alle aree ricadenti nella frazioni: Osteria Nuova, Cerdomare, Mattatoio e centro storico. Segue ratifica delle richieste con nota n.6834 del 16/12/05 in arrivo il 19/12/2005 con n. prot. 228227.- Loc. Osteria Nuova.*

Cod. Parere **057054_P02**

Esito Accolta parzialmente

Parere vedi parere 057054_P01.- Inoltre il rispetto dei 50 mt per quanto riguarda la fascia di rispetto del corso d'acqua.-

Prescrizione

Comune :	Provincia:	P.T.P. :	Proposta numero:
Poggio Moiano	**Rieti**	**6/1-7/1-8/1**	**057054_P01** **057054_P02**

CTR :	SCALA :
357140 - 357150	**10000**

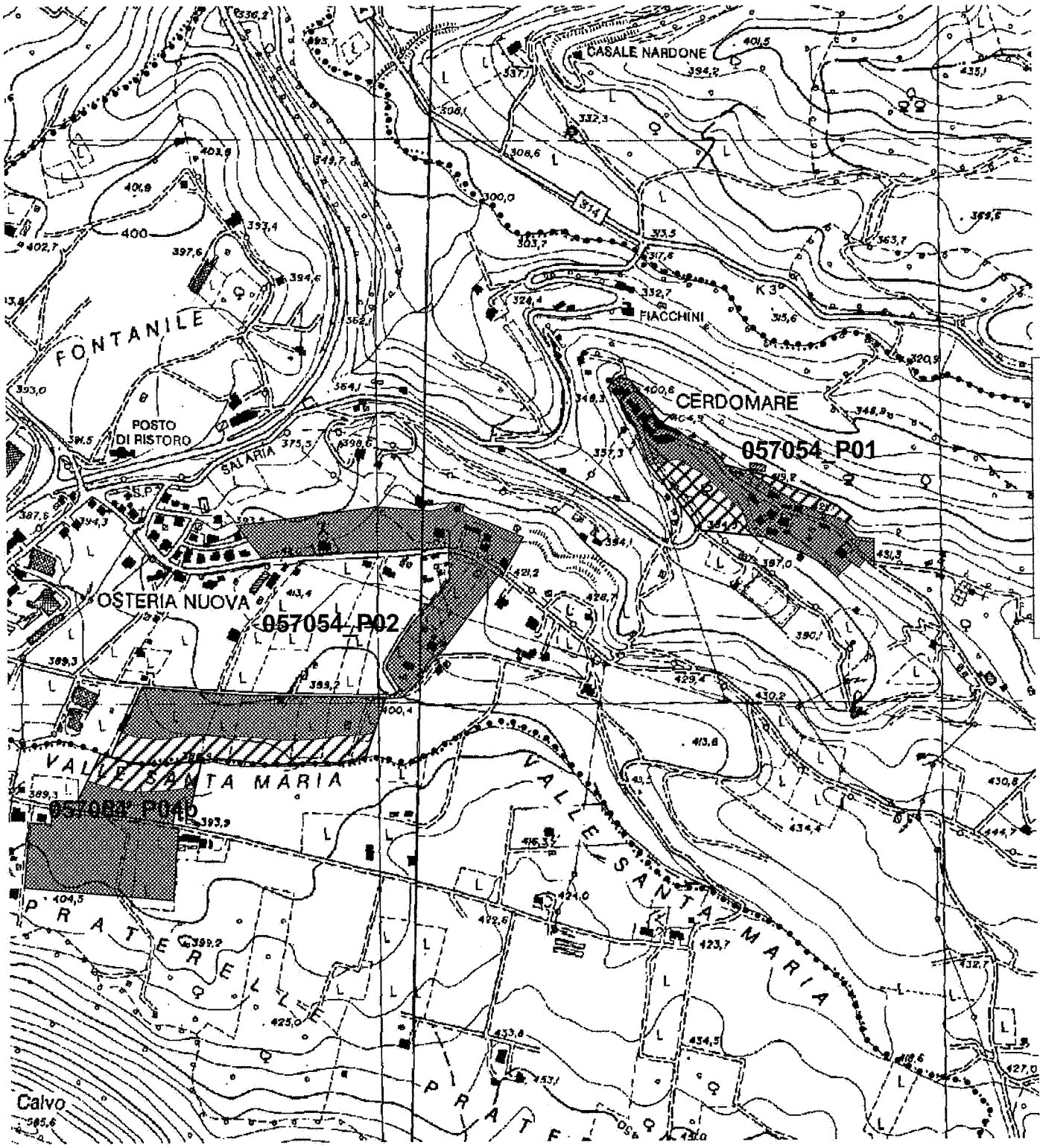

Legenda:

Accolta / Accolta parzialmente

Respinta

●●●● Limite Comunale

00101

Note : _____

Cod. Parere 057054_P02

Comune POGGIO MOIANO

Provincia RI

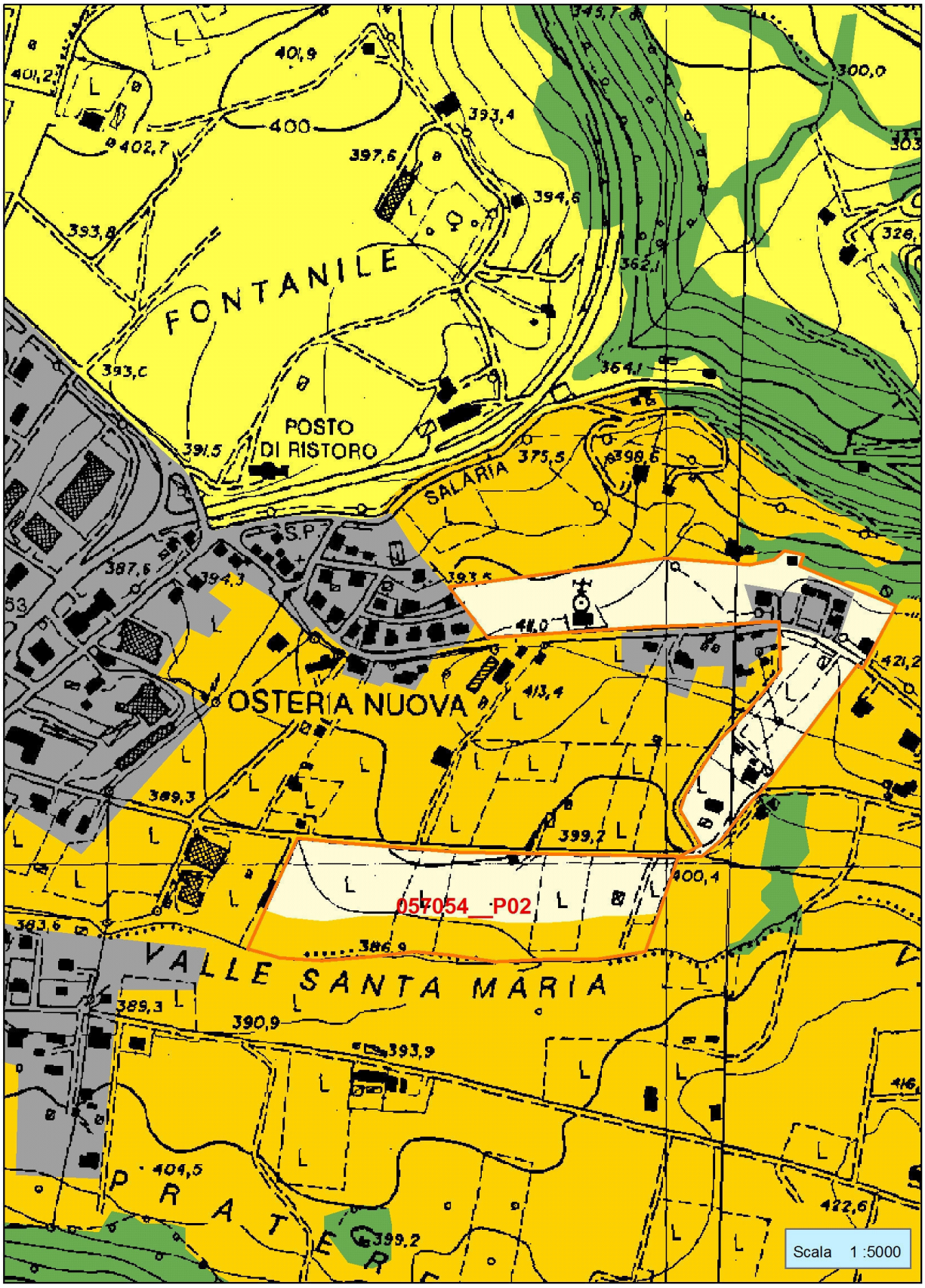

D.S. Area Pianificazione Paesistica

Provincia **RI**

Comune **POGGIO MOIANO** Cod. **057054_P03**

Numero proposta **3**

Proposta *Richiesta generica per la modifica della tutela relativa ad alcune zone. Segue nota n.840 del 16/02/2005 con allegata delibera di G.C. - prot d'arrivo 24319 datato 17/02/05 con la richiesta di cambiamento della tutela relativa alle aree ricadenti nella frazioni: Osteria Nuova, Cerdomare, Mattatoio e centro storico. Segue ratifica delle richieste con nota n.6834 del 16/12/05 in arrivo il 19/12/2005 con n. prot. 228227.- Loc. centro storico*

Cod. Parere **057054_P03**

Esito Accolta

Parere secondo quanto precisato nel punto 3 dei criteri delle valutazioni dei contributi dei comuni.

Prescrizione

Comune :	Provincia:	P.T.P. :	Proposta numero:
Poggio Moiano	**Rieti**	**6/1-7/1-8/1**	**057054_P03** **057054_P04**

CTR :	SCALA :
357150	**10000**

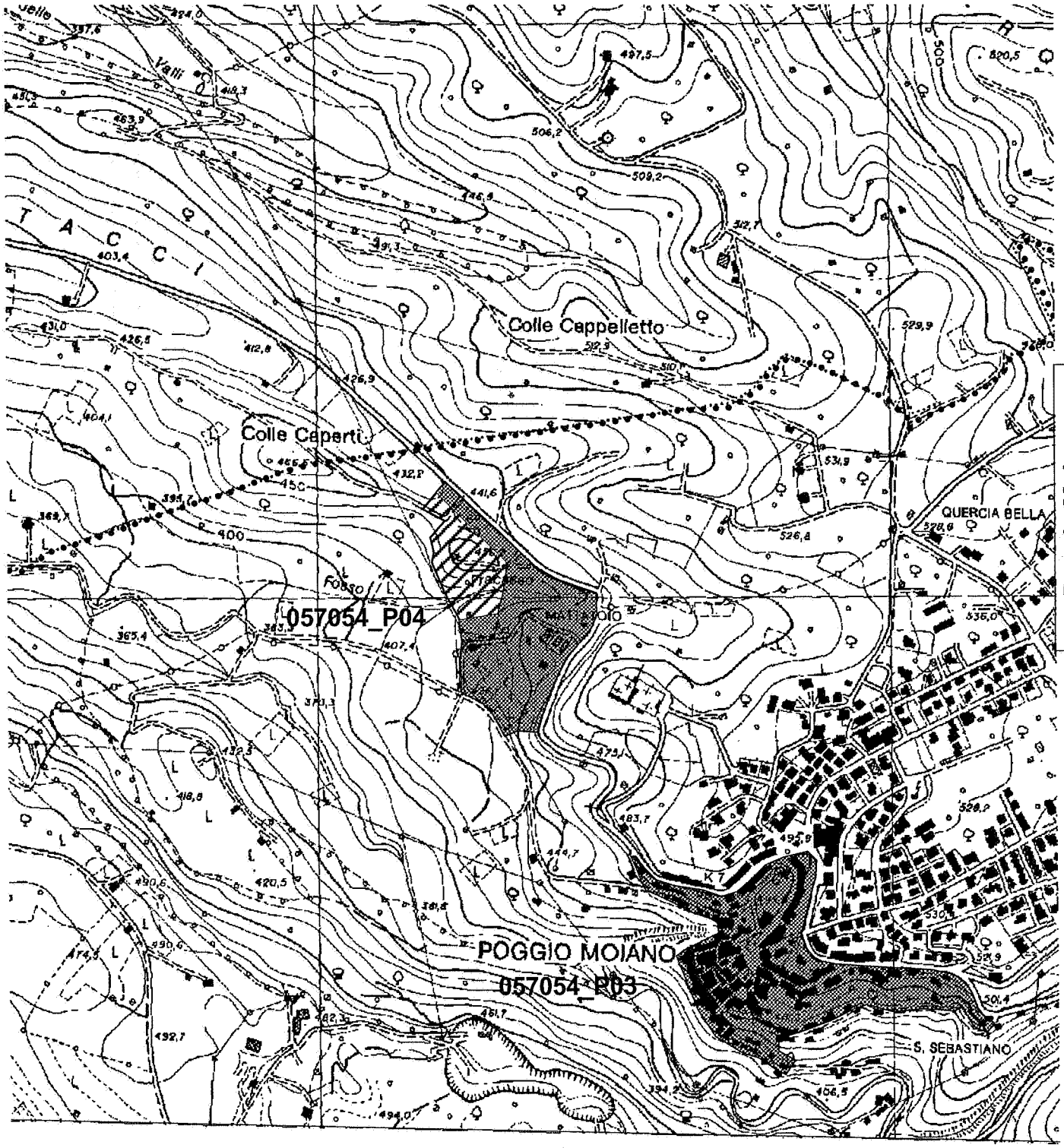

Legenda:

Accolta / Accolta parzialmente

Respinta

●●●● Limite Comunale

00102

Note : _____

Cod. Parere 057054_P03

Comune POGGIO MOIANO

Provincia RI

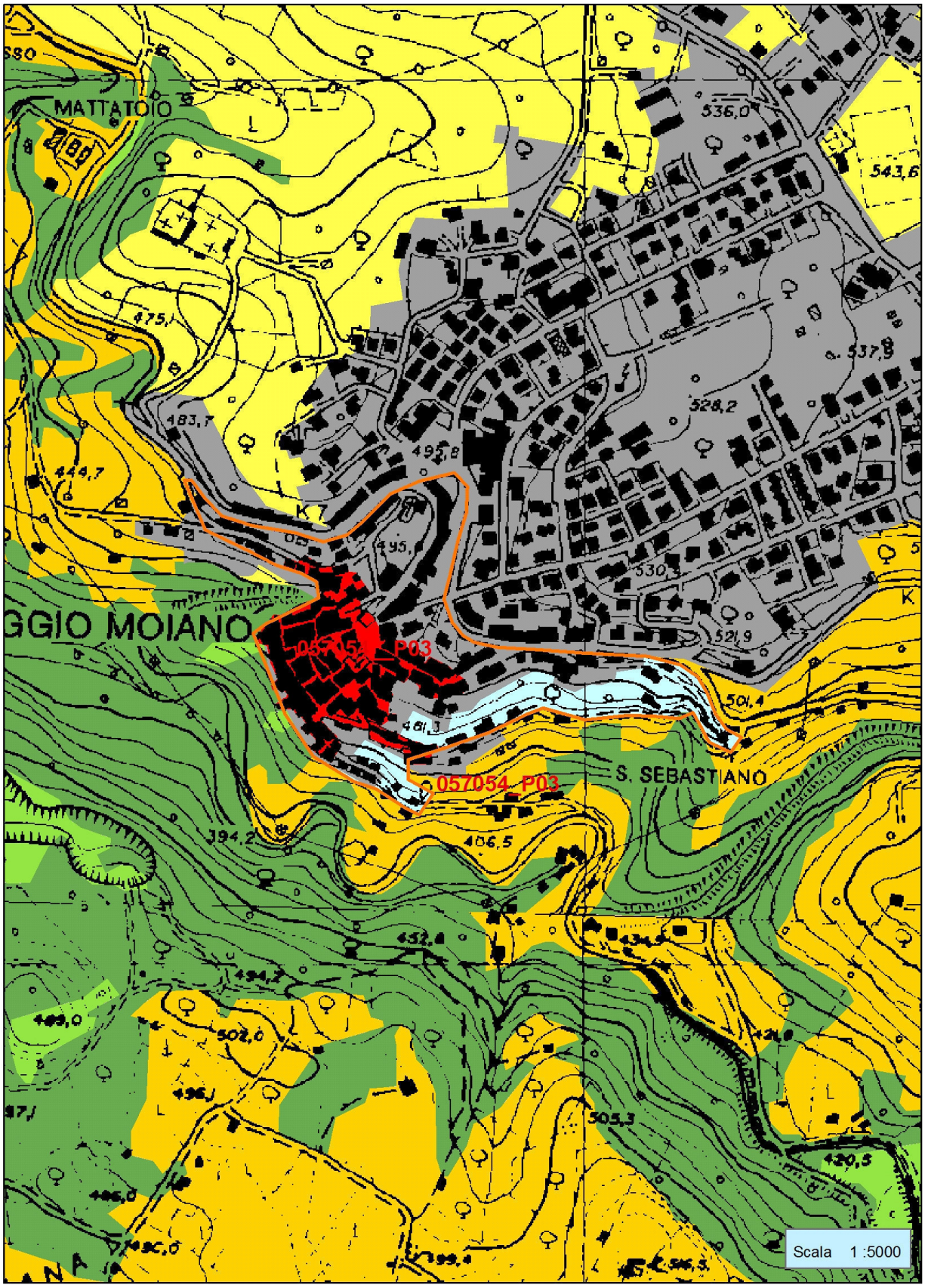

A.P. Area Pianificazione Paesistica

Provincia **RI**

Comune **POGGIO MOIANO** Cod. **057054_P04**

Numero proposta **4**

Proposta *Richiesta generica per la modifica della tutela relativa ad alcune zone. Segue nota n.840 del 16/02/2005 con allegata delibera di G.C. - prot d'arrivo 24319 datato 17/02/05 con la richiesta di cambiamento della tutela relativa alle aree ricadenti nella frazioni: Osteria Nuova, Cerdomare, Mattatoio e centro storico. Segue ratifica delle richieste con nota n.6834 del 16/12/05 in arrivo il 19/12/2005 con n. prot. 228227.- Loc. mattatoio*

Cod. Parere **057054_P04**

Esito Accolta parzialmente

Parere Secondo la perimetrazione dello strumento urbanistico adottato e in corso di approvazione ed dal punto 3b dei criteri di valutazione del contributo dei comuni.

Prescrizione

Comune :	Provincia:	P.T.P. :	Proposta numero:
Poggio Moiano	**Rieti**	**6/1-7/1-8/1**	**057054_P03** **057054_P04**

CTR :	SCALA :
357150	**10000**

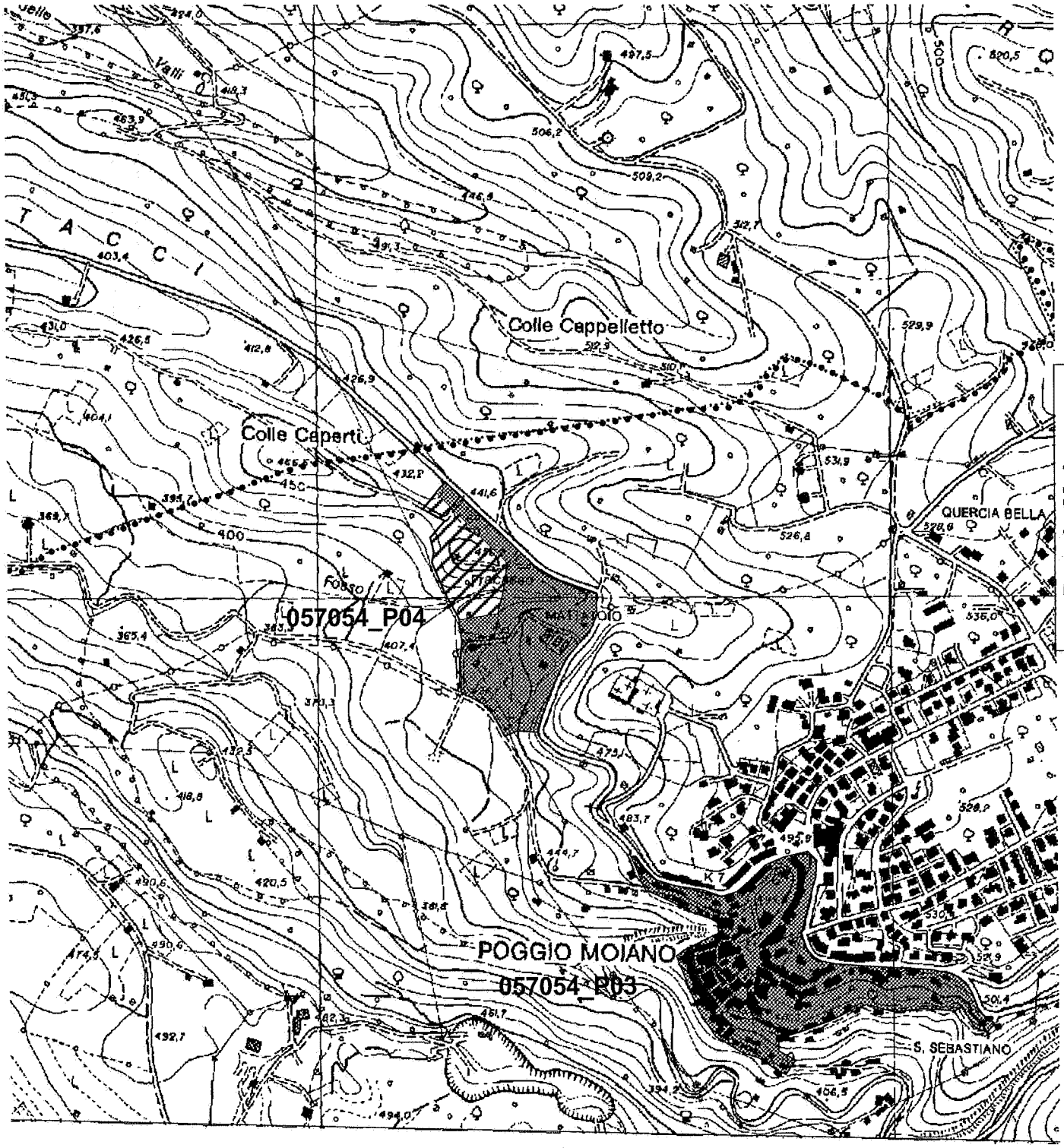

Legenda:

Accolta / Accolta parzialmente

Respinta

●●●● Limite Comunale

00102

Note : _____

Cod. Parere 057054_P04

Comune POGGIO MOIANO

Provincia RI

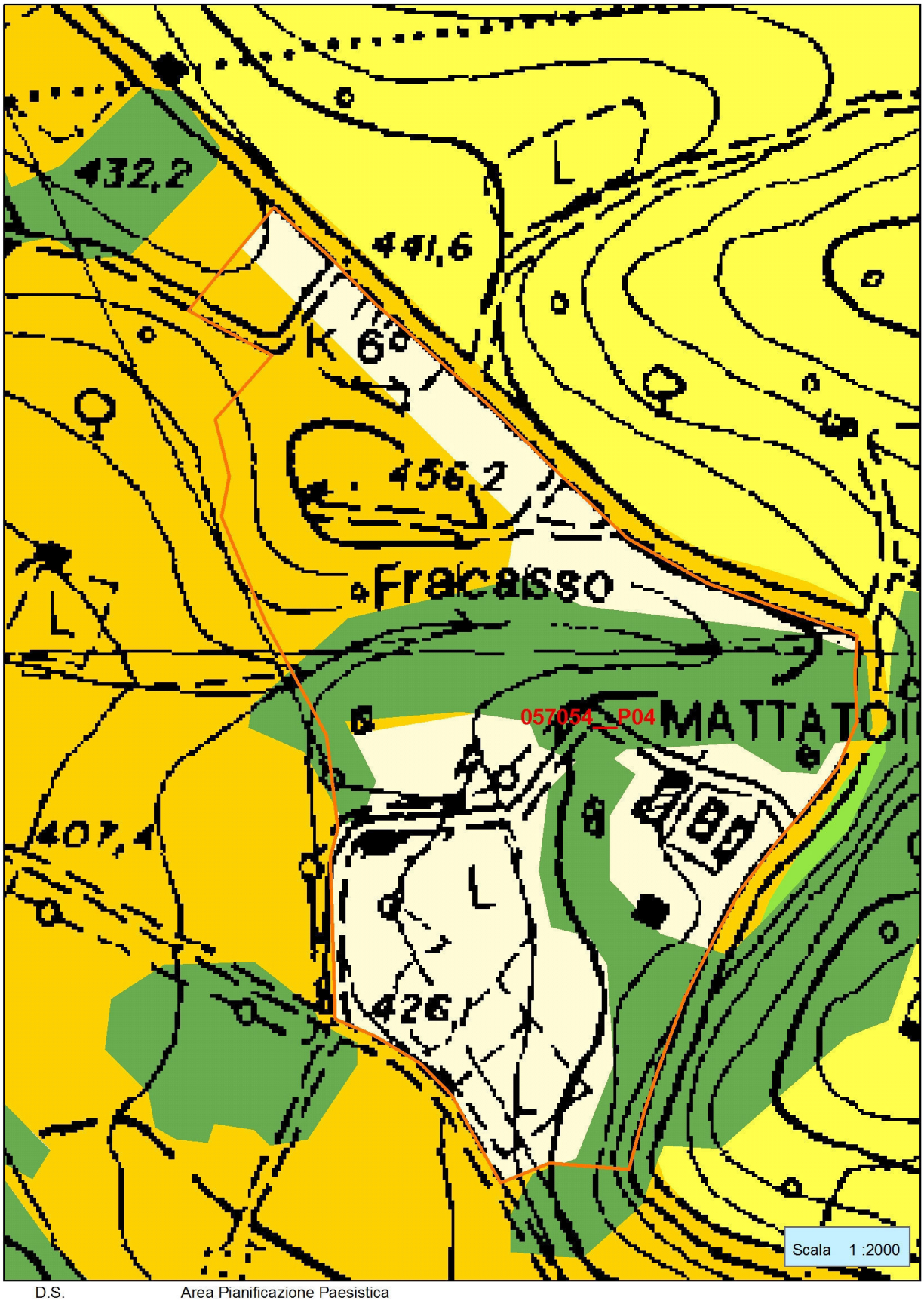

D.S. Area Pianificazione Paesistica

Proposte art.23 co. 1 L.R. 24/98 Adeguamento Tav. "A" PTPR

Provincia di Rieti

Comune

di

Rieti

Provincia **RI**

Comune **RIETI**

Cod. **057059_P02a**

Numero proposta **2,1**

Proposta *La richiesta riguarda l'esclusione del vincolo paesaggistico di 4 corsi d'acqua - loc. Piani di Poggio Fidoni*

Cod. Parere **057059_P02a**

Esito Accolta parzialmente

Parere per quanto attiene il fosso della Valle non è stato rinvenuto con certezza il tratto del corso d'acqua che in prossimità della loc. Piani di Poggio Fidoni sfocia nel fiume Canera. In ogni caso sono state perimetrate le aree urbanizzate e compromesse nelle quali sono consentite trasformazioni

Prescrizione

Comune :	Provincia:	P.T.P. :	Proposta numero:
Rieti	**Rieti**	**5**	**057059_P02a**

CTR :	SCALA :
357020	**10000**

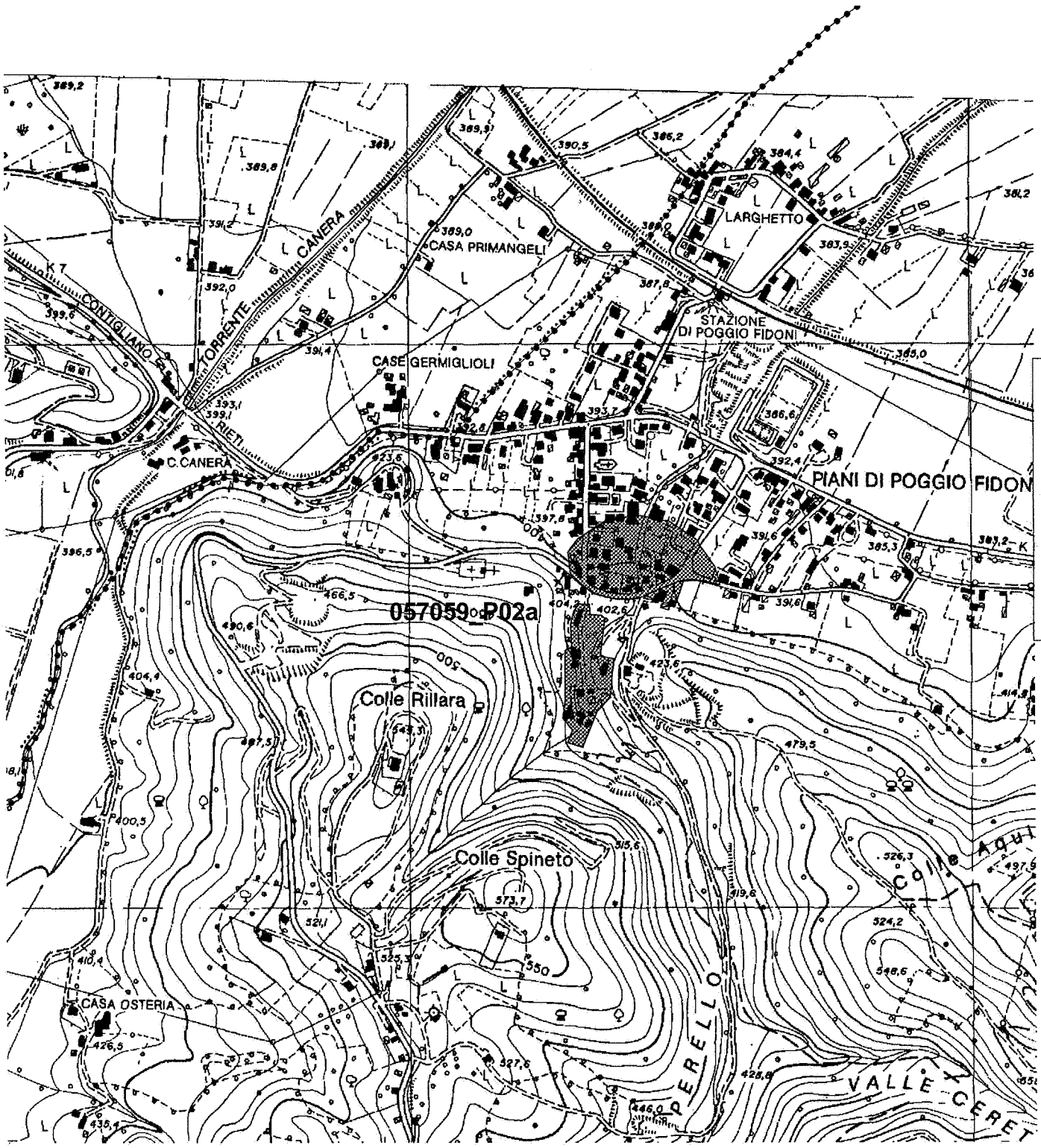

Legenda:

Accolta / Accolta parzialmente

Respinta

●●●● Limite Comunale

00108

Note : _____

Cod. Parere 057059_P02a

Comune RIETI

Provincia RI

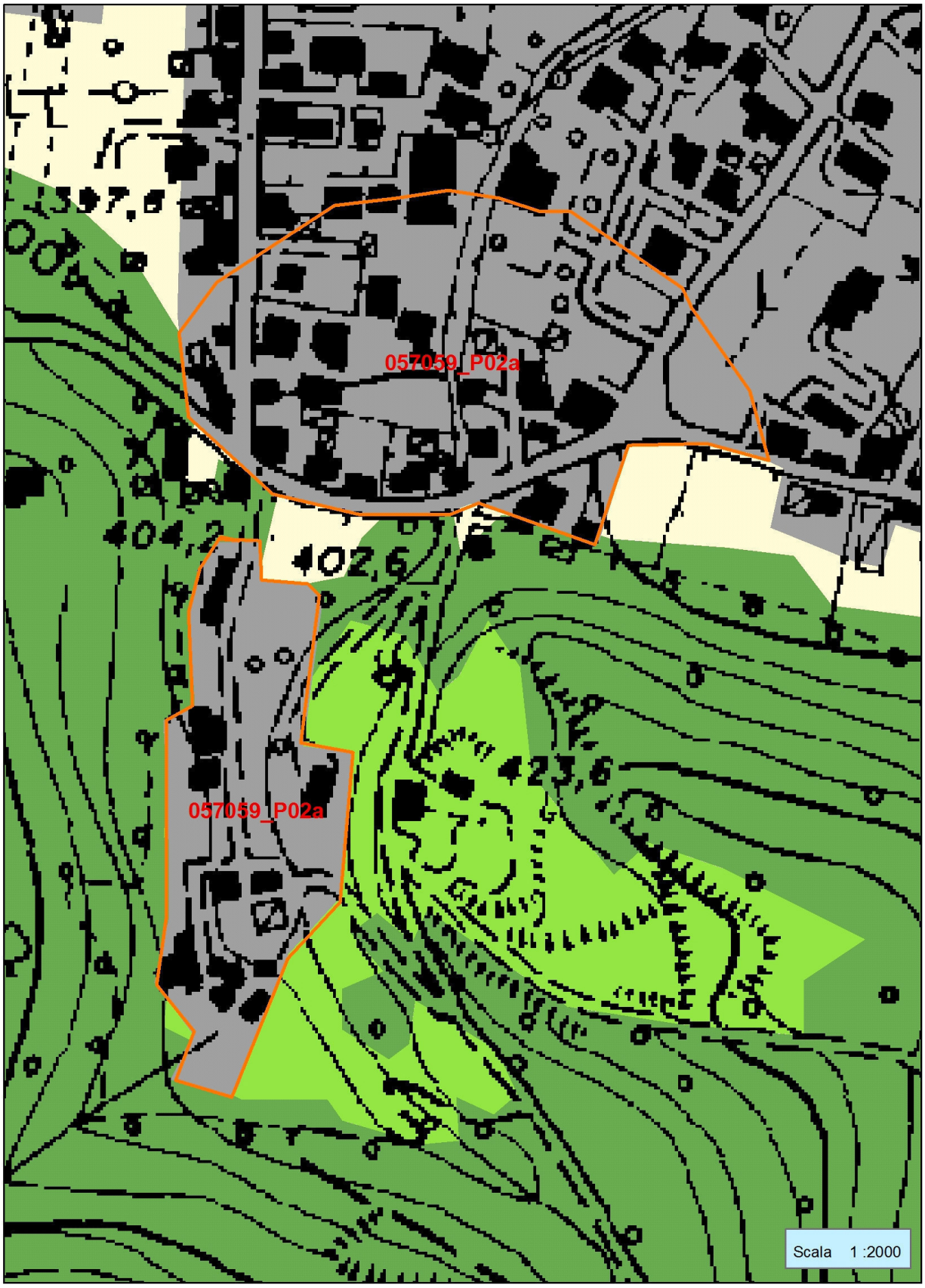

A.P. Area Pianificazione Paesistica

Provincia **RI**

Comune **RIETI**

Cod. **057059_P02b**

Numero proposta **2,2**

Proposta *La richiesta riguarda l'esclusione del vincolo paesaggistico di 4 corsi d'acqua - zona a nord del centro abitato*

Cod. Parere **057059_P02b**

Esito Accolta parzialmente

Parere in quanto aree compromesse che presentano valore paesaggistico non rilevante(Deliberazione del Consiglio Regionale n.41 del 31/07/2007- applicazione art. 36 quater co. 1 ter della LR . 24/98.-

Prescrizione

Comune :	Provincia:	P.T.P. :	Proposta numero:
Rieti	**Rieti**	**5**	**057059_P02b** **057059_P02b***

CTR :	SCALA :
347150	**10000**



Legenda:

Accolta / Accolta parzialmente

Respinta

●●●● Limite Comunale

*** "D.C.R. n. 41 del 31.07.2007 - Applicazione art 36quater co.1ter della LR24/1998"**

Note :

00109

Comune :	Provincia:	P.T.P. :	Proposta numero:
Rieti	**Rieti**	**5**	**057059_P02b** **057059_P02b***

CTR :	SCALA :
347150	**10000**

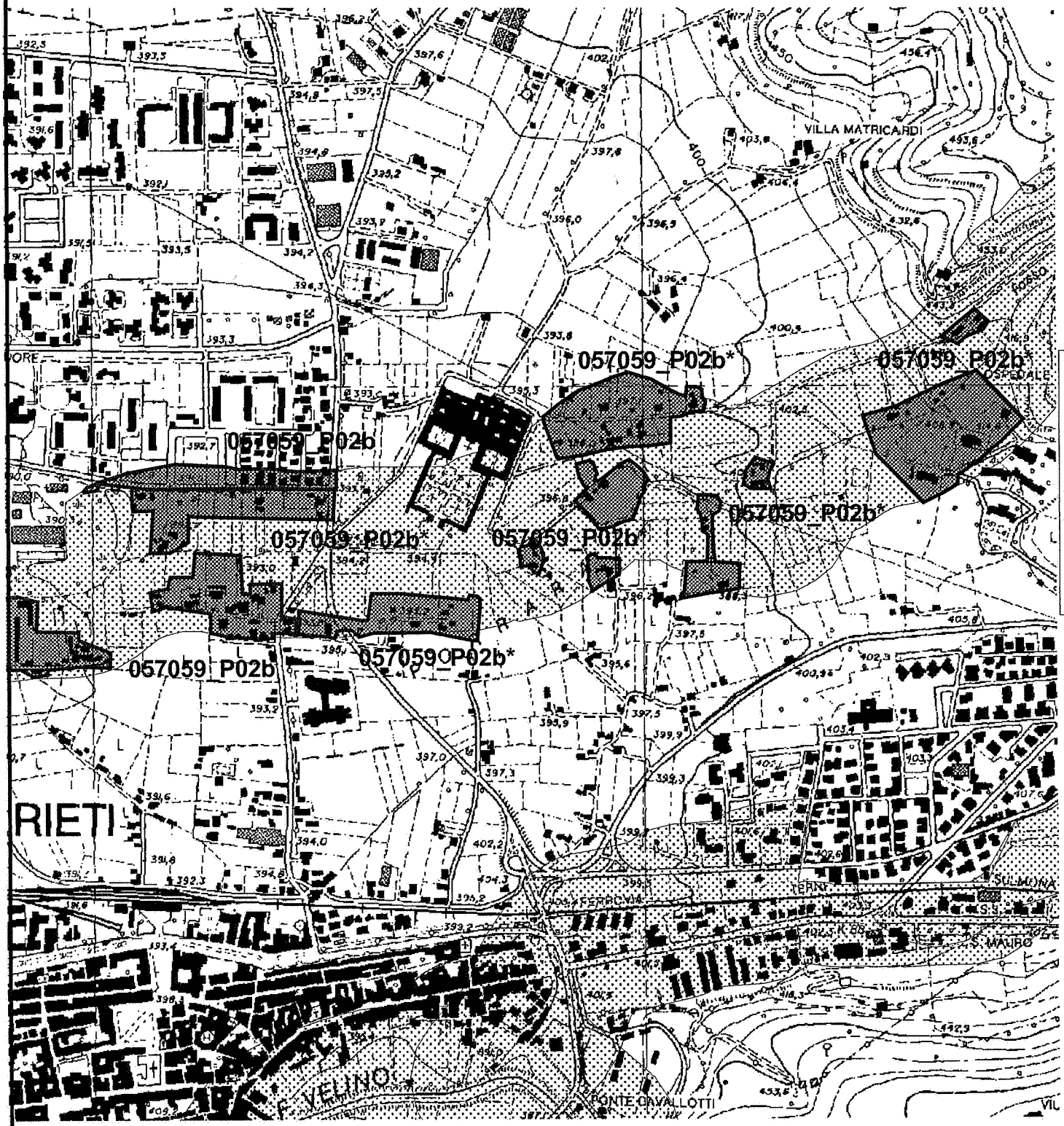

Legenda:

Accolta / Accolta parzialmente

Respinta

●●●● Limite Comunale

*** "D.C.R. n. 41 del 31.07.2007 - Applicazione art 36quater co.1ter della LR24/1998"**

Note : 00110

Cod. Parere 057059_P02b

Comune RIETI

Provincia RI

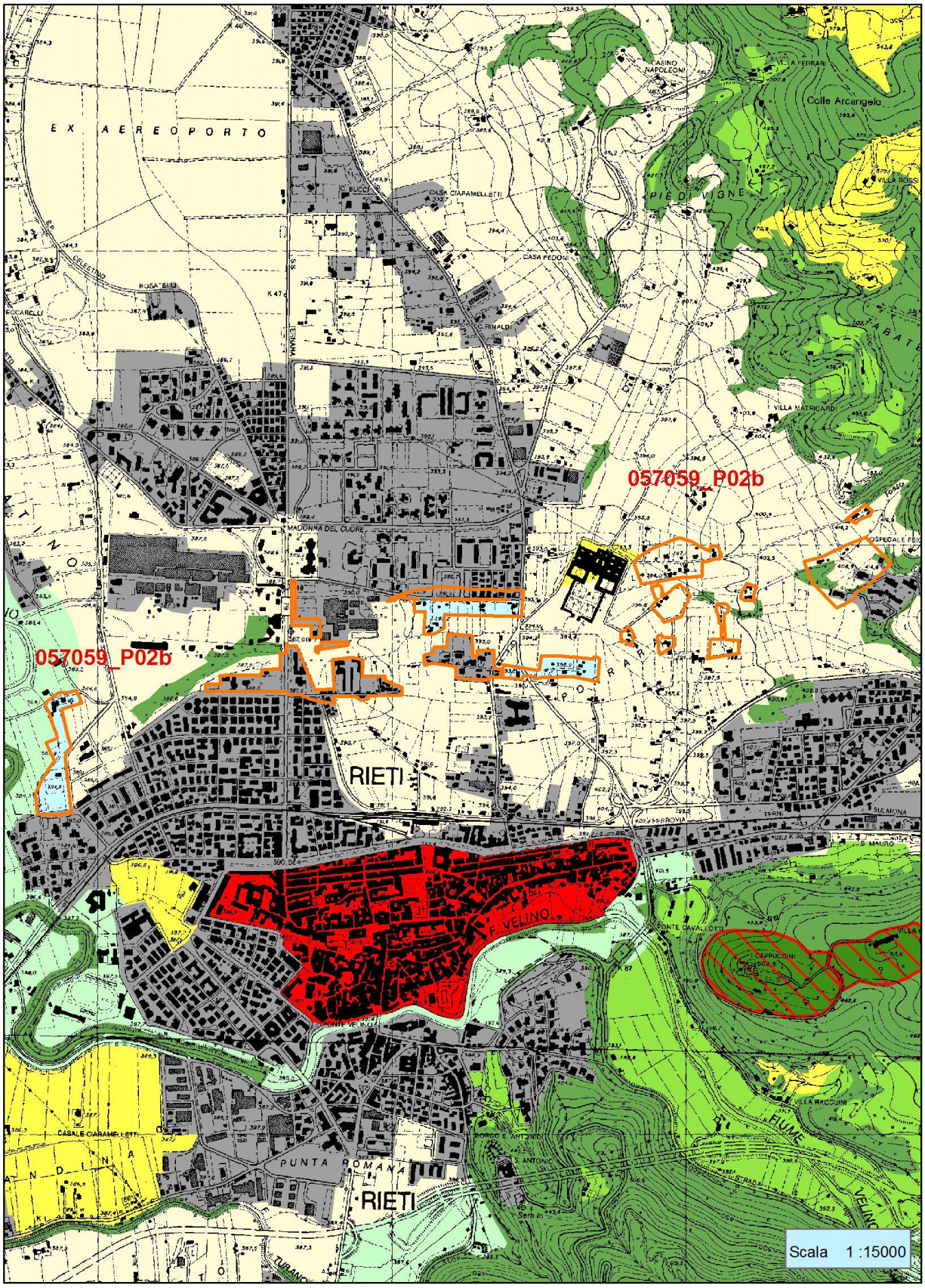

D.S. Area Pianificazione Paesistica

Provincia **RI**

Comune **RIETI**

Cod. **057059_P03a**

Numero proposta **3,1**

Proposta *Il consorzio per il nucleo di industrializzazione di Rieti - Cittaducale con nota n. 966/99 del 7.10.1999 pervenuta alla Regione l'11.10.1999 n. 6678 chiede l'esclusione dal vincolo paesistico della legge 431/85 dei tratti dei corsi d'acqua nella zona nord-est di Rieti interessata dal consorzio.*

Cod. Parere **057059_P03a**

Esito Accolta parzialmente

Parere secondo quanto precisato nel punto 5c dei criteri di valutazione del contributo dei Comuni. Per quanto attiene il Fosso Renaro di Lisciano, fermo restando la salvaguardia della fascia di tutela dei 50 mt dalla sponda, sono consentite trasformazioni nella fascia indicata planimetricamente

Prescrizione

Comune :	Provincia:	P.T.P. :	Proposta numero:
Rieti	**Rieti**	**3**	**057059_P03a** **057059_P07a** **057059_P07c**

CTR :	SCALA :
347110 - 347120 - 357140 - 357150	**25000**

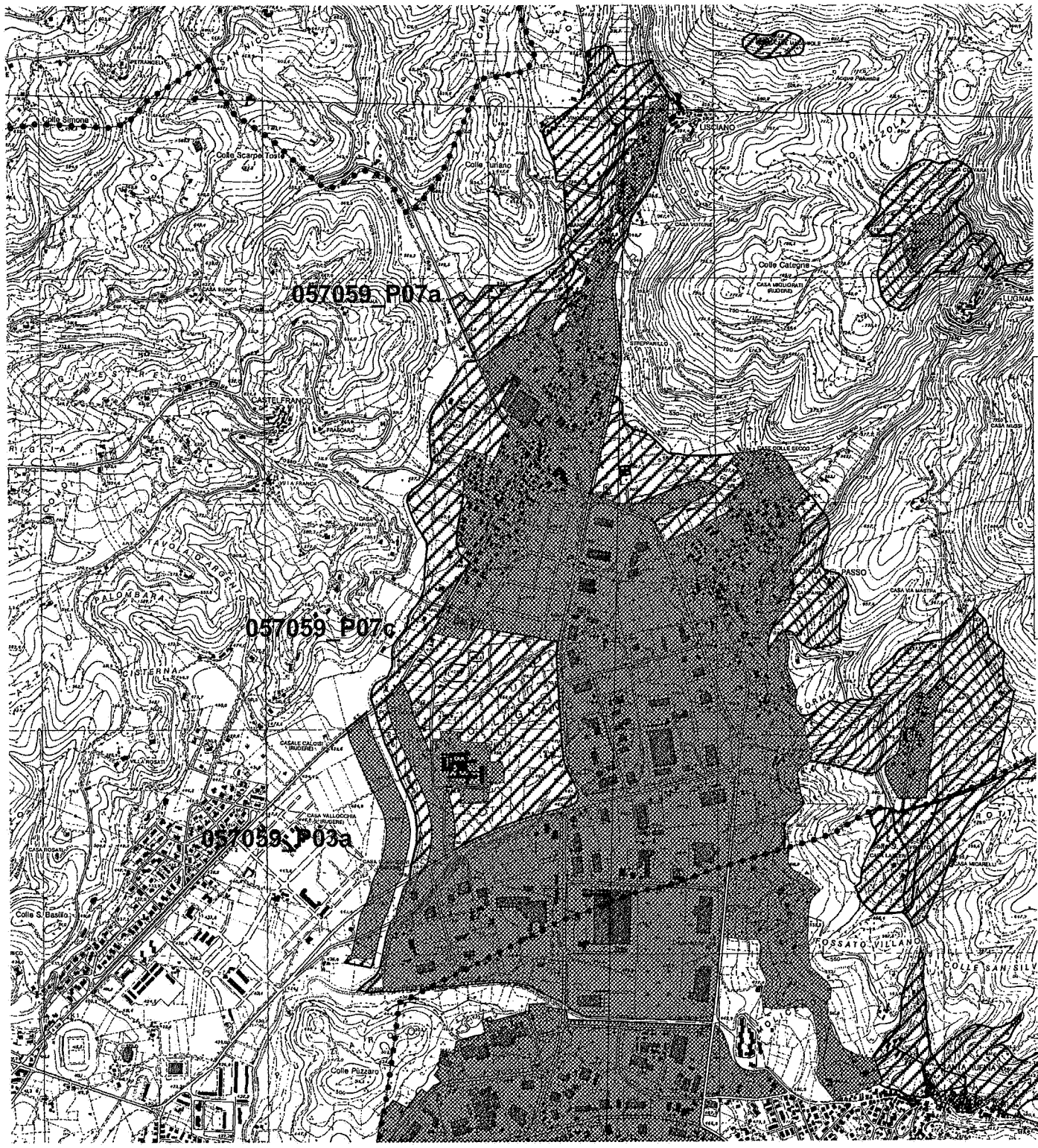

Legenda:

Accolta / Accolta parzialmente Respinta ●●●● Limite Comunale

00111

Note : _____

Cod. Parere 057059_P03a

Comune RIETI

Provincia RI

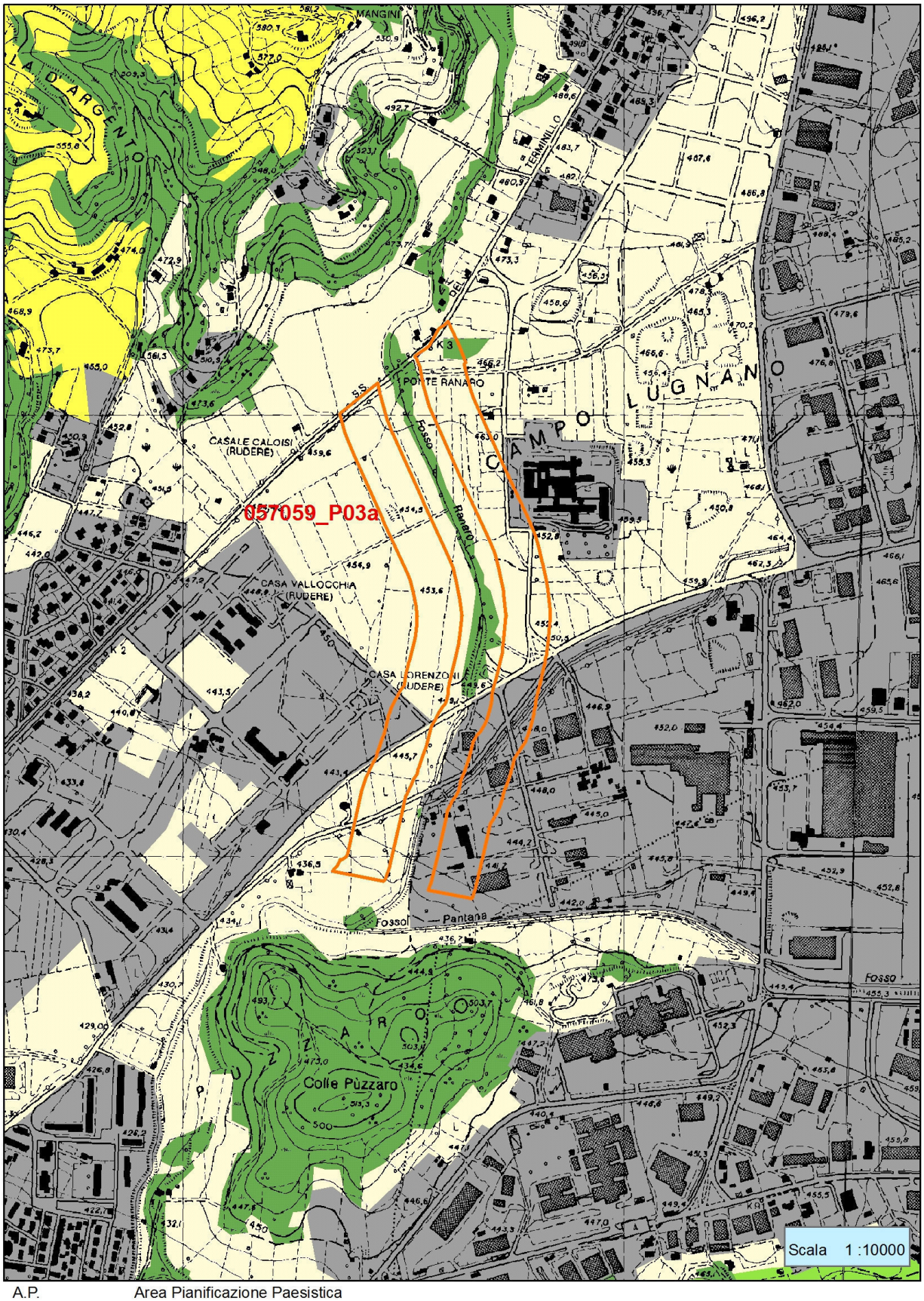

A.P. Area Pianificazione Paesistica

Provincia **RI**

Comune **RIETI** Cod. **057059_P04**

Numero proposta **4**

Proposta *L' amministrazione del Comune di Rieti e l'Amministrazione separata dei Beni Civici di Vazia hanno trasmesso con proprie note prot reg. n. 2789 del 13.4.2000 (Rieti); n.22079 del 10.10.2002 (Vazia) e n. 22084 del 10.10.2002 (Rieti), richieste riferite alle medesime aree e riguardanti principalmente la loro riclassificazione dal "II grado di tutela" in " zone del III° grado di Tutela " o "Aree completamente o parzialmente edificate". Di seguito sono elencate le varie proposte e relativo parere secondo l'ordine delle schede formulate dal Comune di Rieti. Monte terminillo - le Amministrazioni chiedono una riduzione del grado di tutela al fine di realizzare sviluppi edilizi ed opere infrastrutturali soprettutto per adeguare il Centro Pian de' Valli alle esigenze turistiche invernali ed estive.*

Cod. Parere **057059_P04**

Esito Accolta parzialmente

Parere limitatamente alle aree urbanizzate secondo quanto precisato nel punto 3b dei criteri di valutazione del contributo dei comuni. Le aree urbanizzate, oggetto di accoglimento, sono rappresentate nelle planimetrie con specifica campitura

Prescrizione

Comune :	Provincia:	P.T.P. :	Proposta numero:
Rieti	**Rieti**	**1**	**057059_P04**

CTR :	SCALA :
347120 - 347160	**25000**

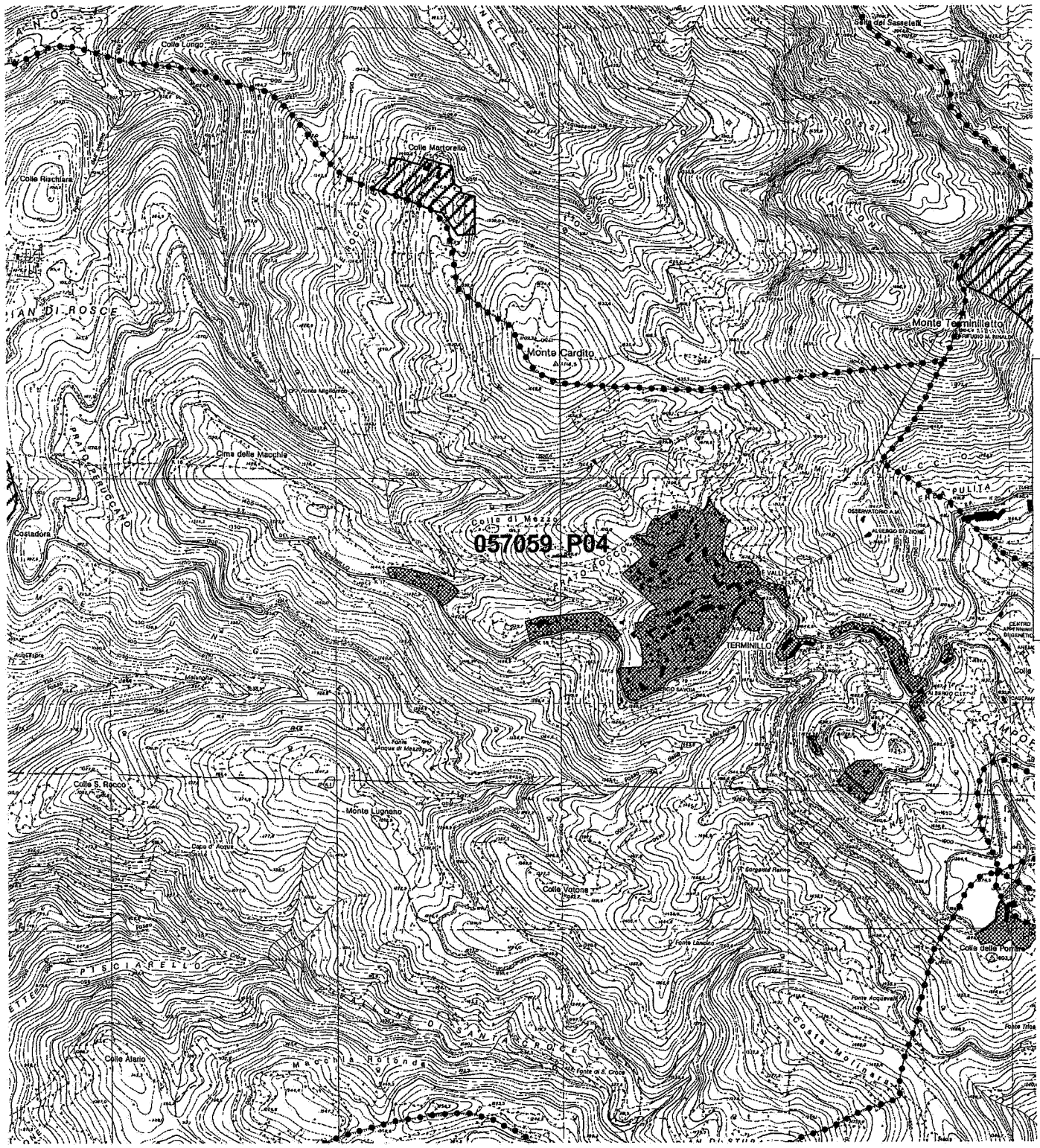

Legenda:

Accolta / Accolta parzialmente

Respinta

●●●● Limite Comunale

00112

Note : _____

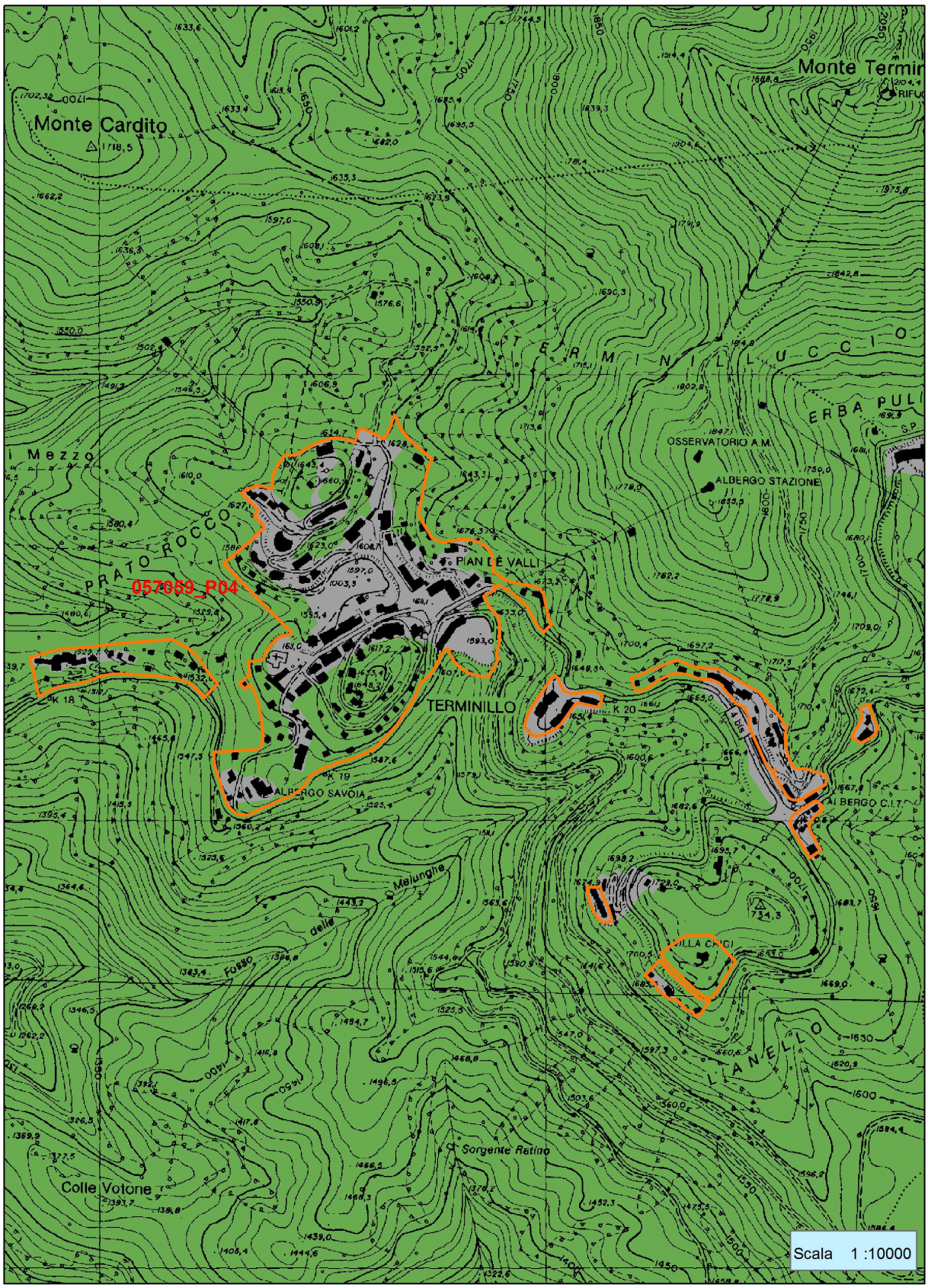

Cod. Parere 057059_P04

Comune RIETI

Provincia RI

Provincia **RI**

Comune **RIETI**

Cod. **057059_P05**

Numero proposta **5**

Proposta *Le Amministrazioni chiedono il riesame della disciplina attuativa della frazione Macchiole adducendo i seguenti motivi. La frazione Macchiole allo stato attuale è disabitata ma oggetto di varie iniziative di recupero ed attualmente ricade in zona agricola del vigente PRG. L'area in questione ad oggi è stata inserita nel vigente PPA come zona da assoggettare a piano di recupero, risulta però gravata dall'art.28 II° grado di tutela. L'Amministrazione propone l'applicazione del III° grado di cui all'art.29.*

Cod. Parere **057059_P05**

Esito Accolta parzialmente

Parere limitatamente alle aree urbanizzate secondo quanto precisato nel punto 3b dei criteri di valutazione del contributo dei comuni. Le aree urbanizzate, oggetto di accoglimento, sono rappresentate nelle planimetrie con specifica campitura.

Prescrizione

Comune :	Provincia:	P.T.P. :	Proposta numero:
Rieti	**Rieti**	**5**	**057059_P05** **057059_P07b**

CTR :	SCALA :
347120 - 347160	**10000**

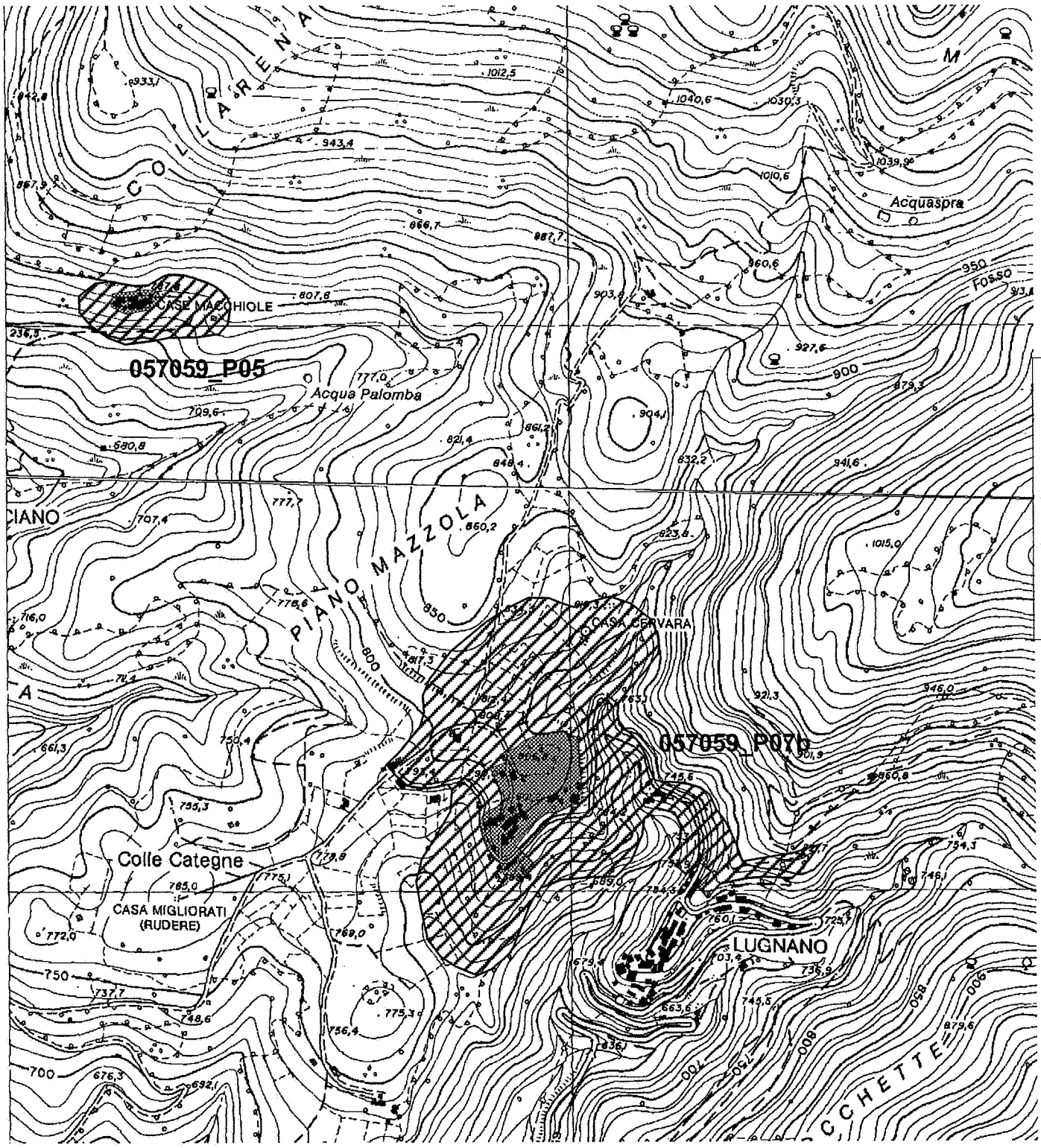

Legenda:

Accolta / Accolta parzialmente

Respinta

●●●● Limite Comunale

00113

Note : _____

Cod. Parere 057059_P05

Comune RIETI

Provincia RI

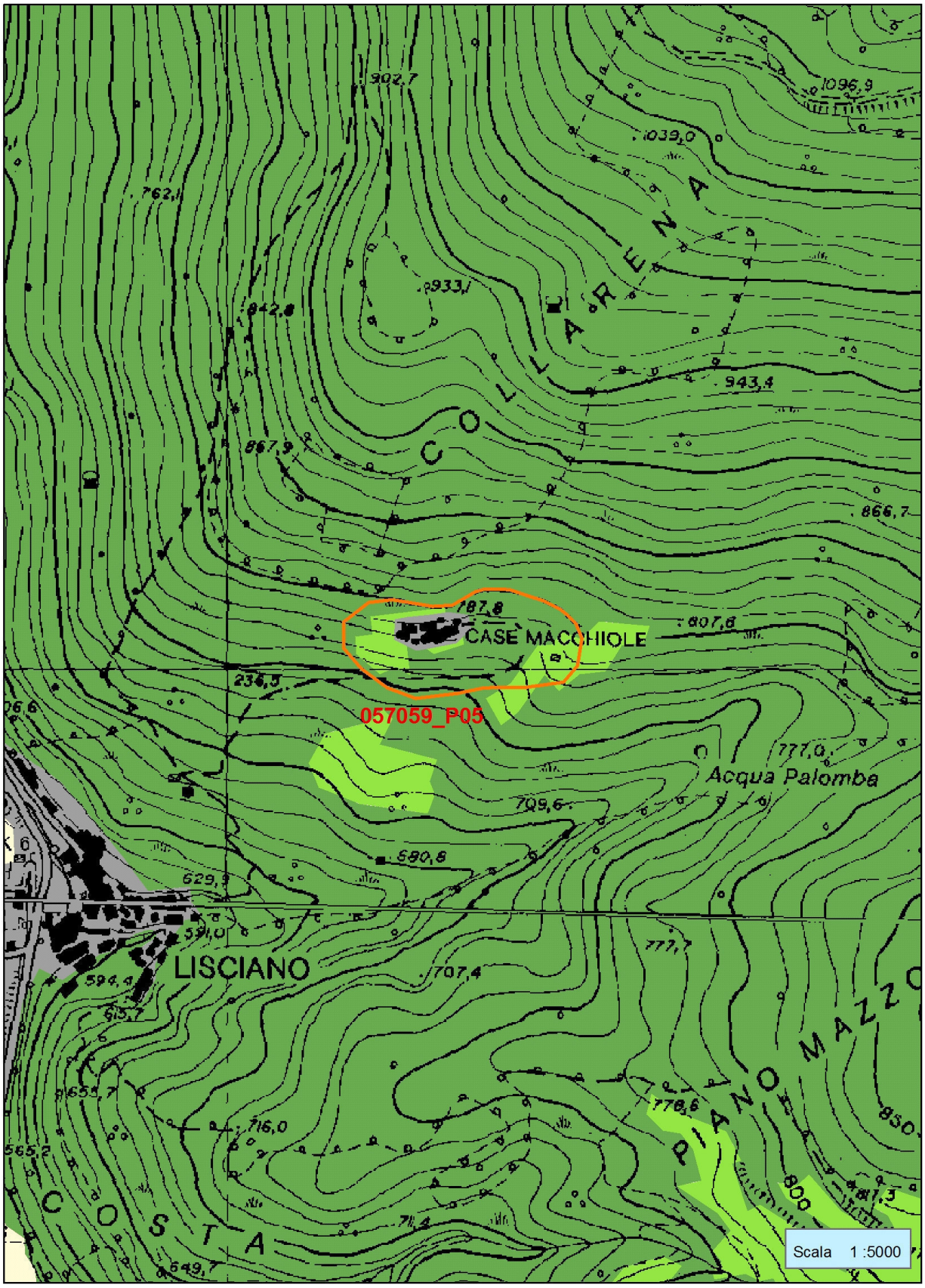

D.S. Area Pianificazione Paesistica

Provincia **RI**

Comune **RIETI**

Cod. **057059_P06**

Numero proposta **6**

Proposta *Le Amministrazioni dichiarano che la zona di Monte Calcarone è compromessa dalla realizzazione di infrastrutture e urbanizzazione di vario genere ed è gravata attualmente dall'art.28 II° grado di tutela. L'Amministrazione propone la delimitazione di detta area in III° grado di tutela di cui all'art. 29 compatibile alla riconversione delle stessa per finalità turistico ricettive con le caratteristiche della zona stessa.*

Cod. Parere **057059_P06**

Esito Accolta parzialmente

Parere limitatamente alle aree urbanizzate secondo quanto precisato nel punto 3b dei criteri di valutazione del contributo dei comuni. Le aree urbanizzate, oggetto di accoglimento, sono rappresentate nelle planimetrie con specifica campitura

Prescrizione

Comune :	Provincia:	P.T.P. :	Proposta numero:
Rieti	**Rieti**	**5**	**057059_P06**

CTR :	SCALA :
347120	**10000**

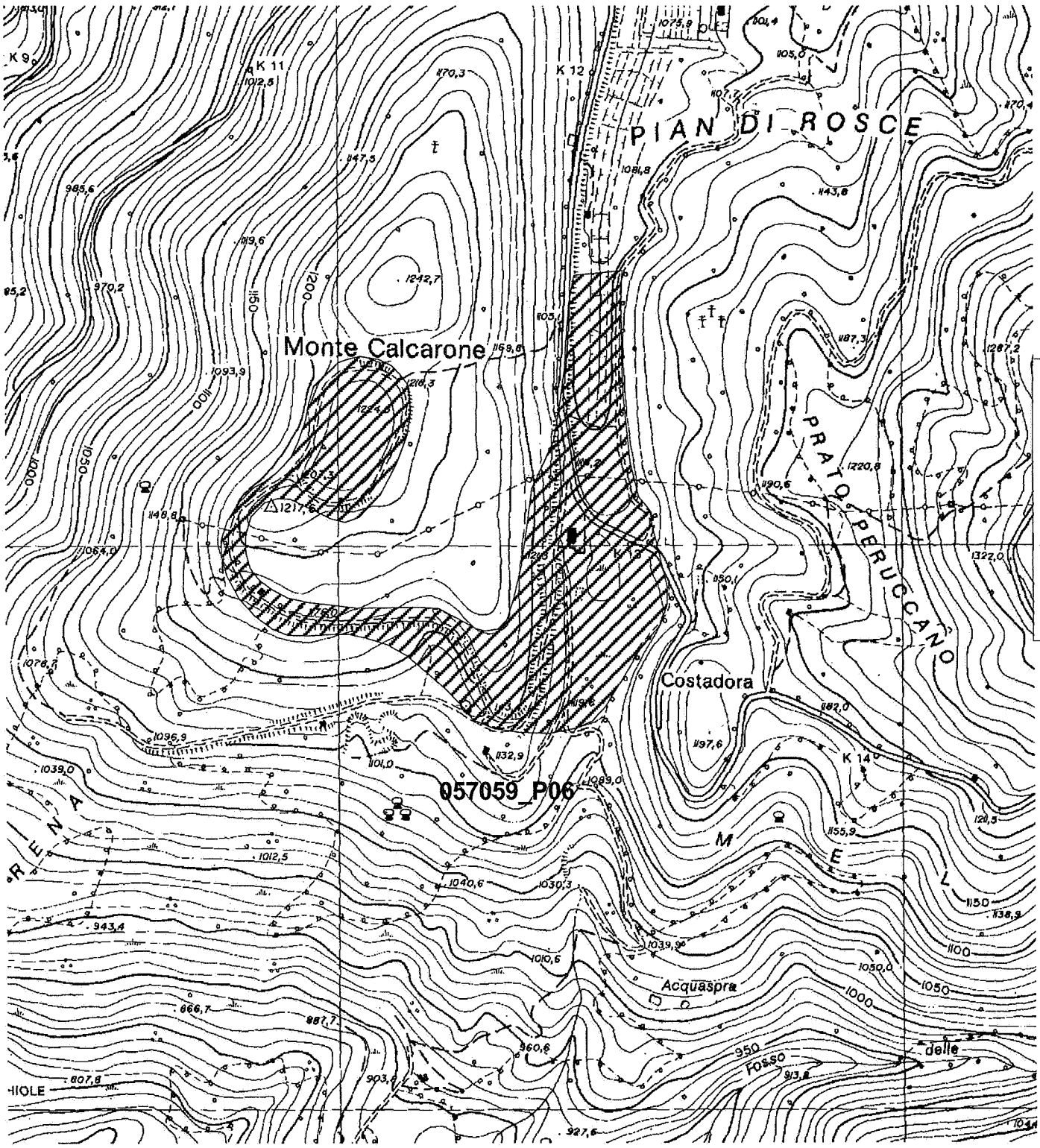

Legenda:

Accolta / Accolta parzialmente

Respinta

●●●● Limite Comunale

00114

Note : _____

Cod. Parere 057059_P06

Comune RIETI

Provincia RI

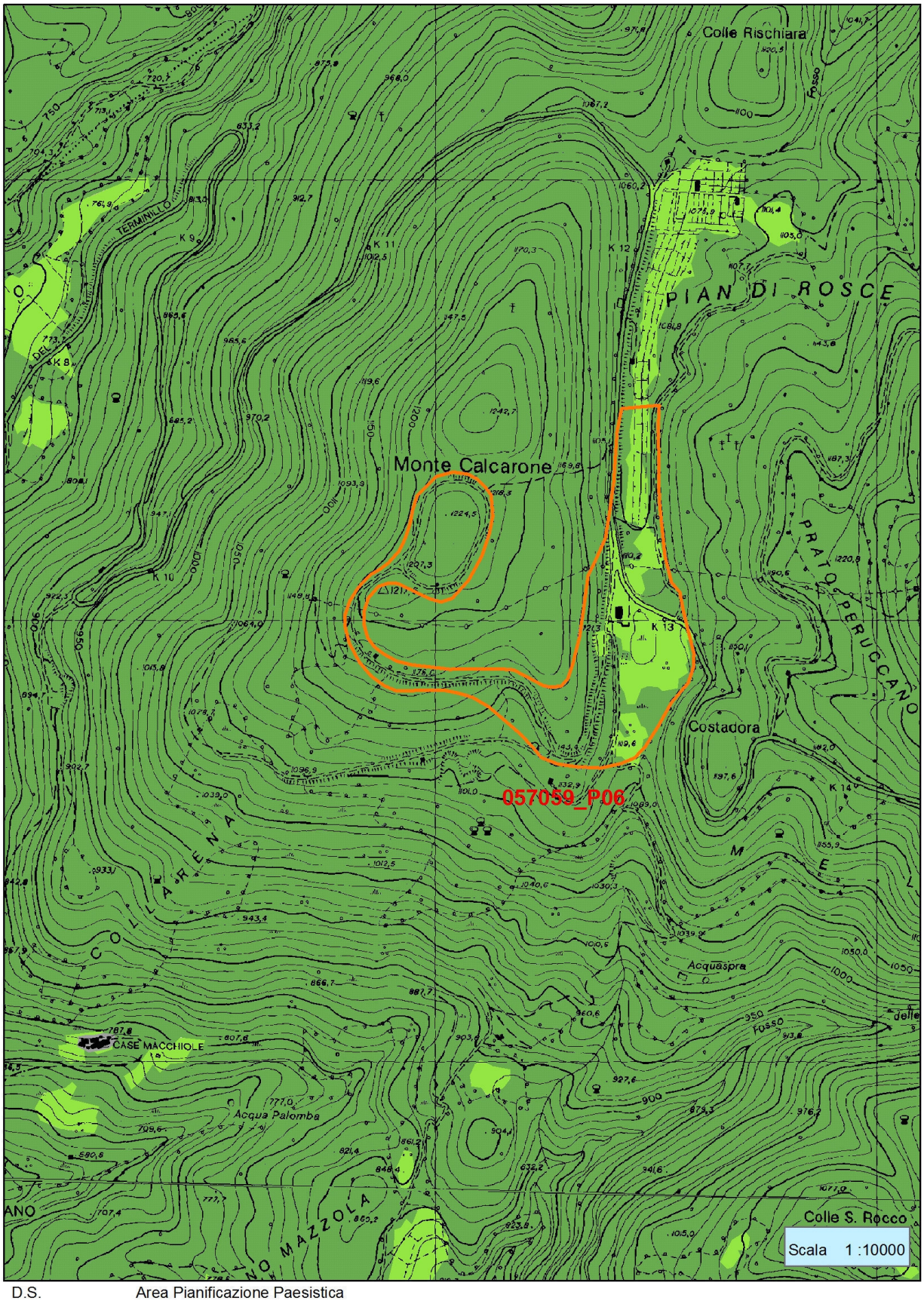

D.S. Area Pianificazione Paesistica

Provincia **RI**

Comune **RIETI**

Cod.**057059_P07bc**

Numero proposta **7,1**

Proposta *Loc. Vazia nord -sud - Madonna del Passo - Campo Lugnano - Cupaello richiesta riclassificazione "III° grado di Tutela - Trasformazioni programmate" ; "Aree completamente o parzialmente edificate*

Cod. Parere **057059_P07bc**

Esito Accolta parzialmente

Parere limitatamente alle aree urbanizzate del PTPR e parte delle aree limitrofe secondo quanto precisato nel punto 3b dei criteri di valutazione del contributo dei comuni.

Prescrizione

Comune :	Provincia:	P.T.P. :	Proposta numero:
Rieti	**Rieti**	**5**	**057059_P05** **057059_P07b**

CTR :	SCALA :
347120 - 347160	**10000**

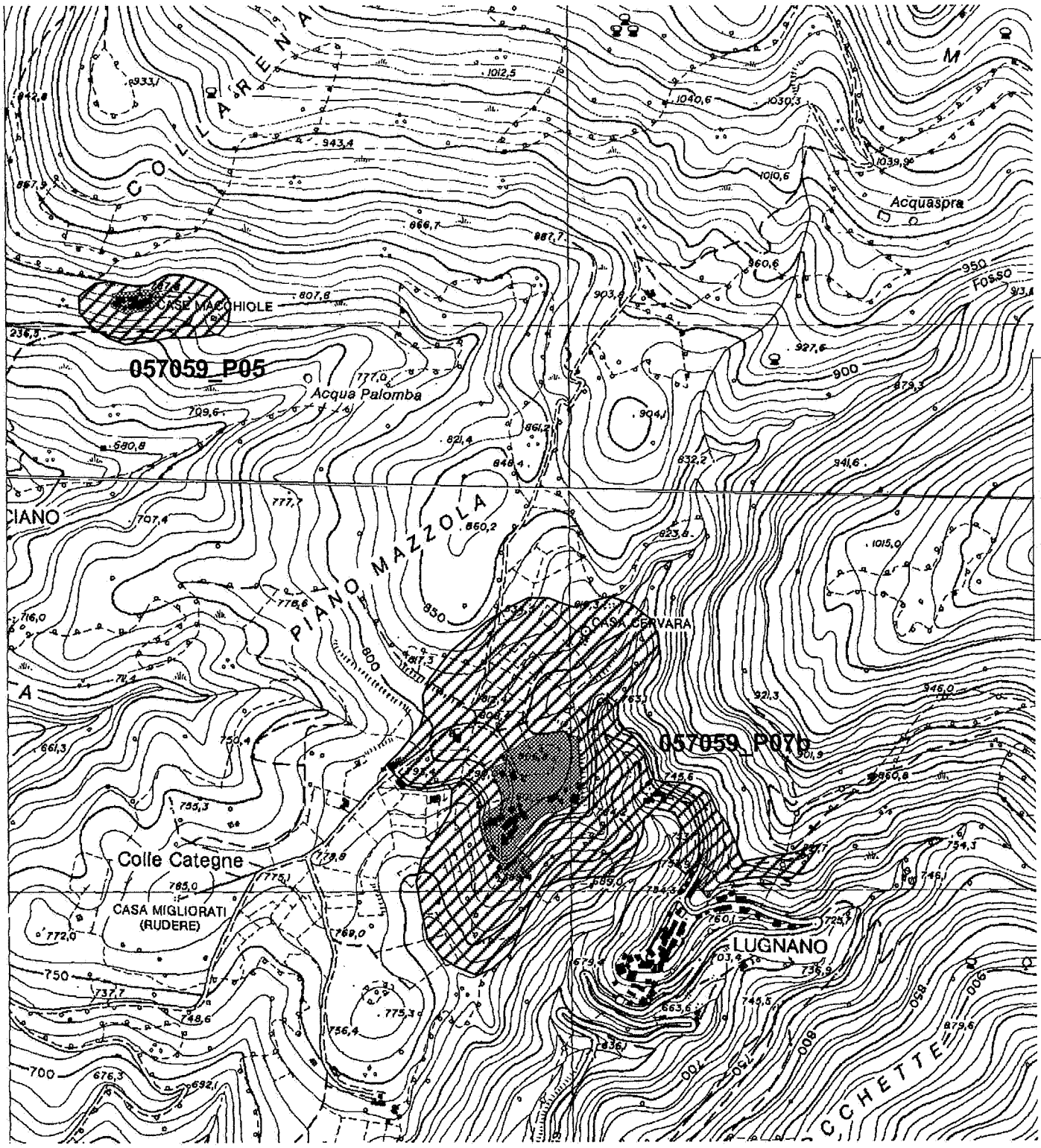

Legenda:

Accolta / Accolta parzialmente

Respinta

●●●● Limite Comunale

00113

Note : _____

Cod. Parere 057059_P07bc

Comune RIETI

Provincia RI

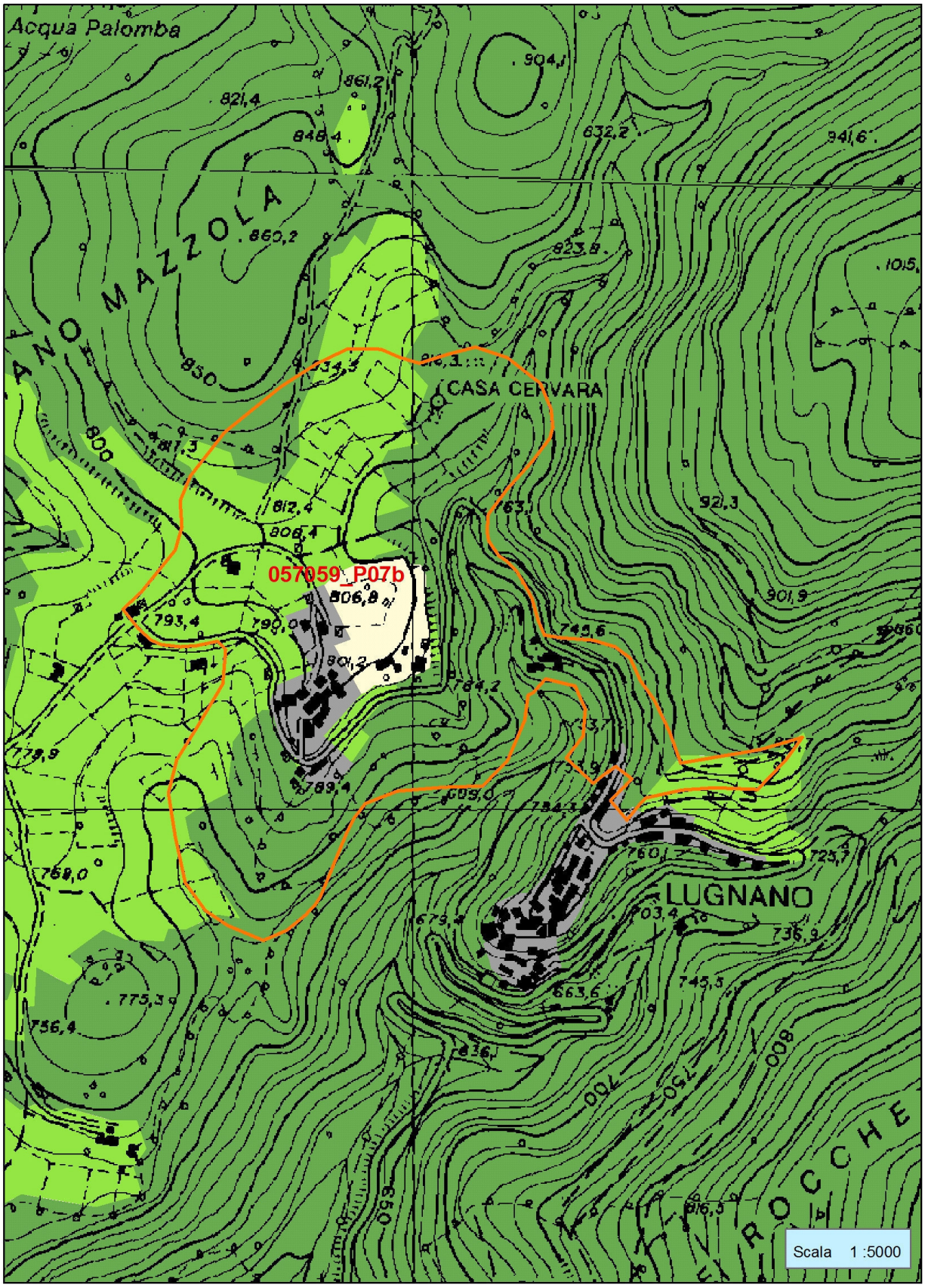

D.S. Area Pianificazione Paesistica

Comune :	Provincia:	P.T.P. :	Proposta numero:
Rieti	**Rieti**	**3**	**057059_P03a** **057059_P07a** **057059_P07c**

CTR :	SCALA :
347110 - 347120 - 357140 - 357150	**25000**

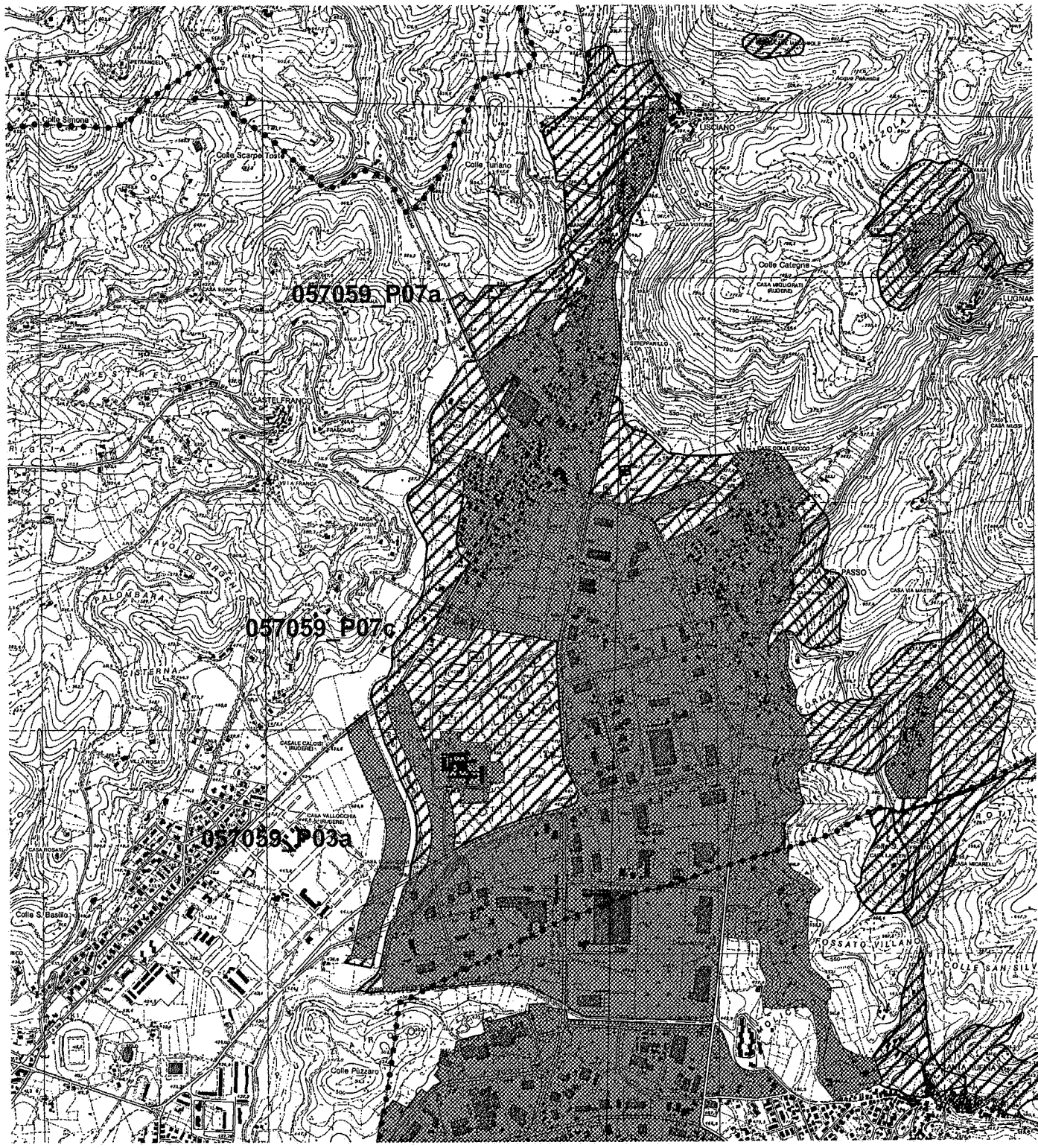

Legenda:

Accolta / Accolta parzialmente Respinta ●●●● Limite Comunale

00111

Note : _____

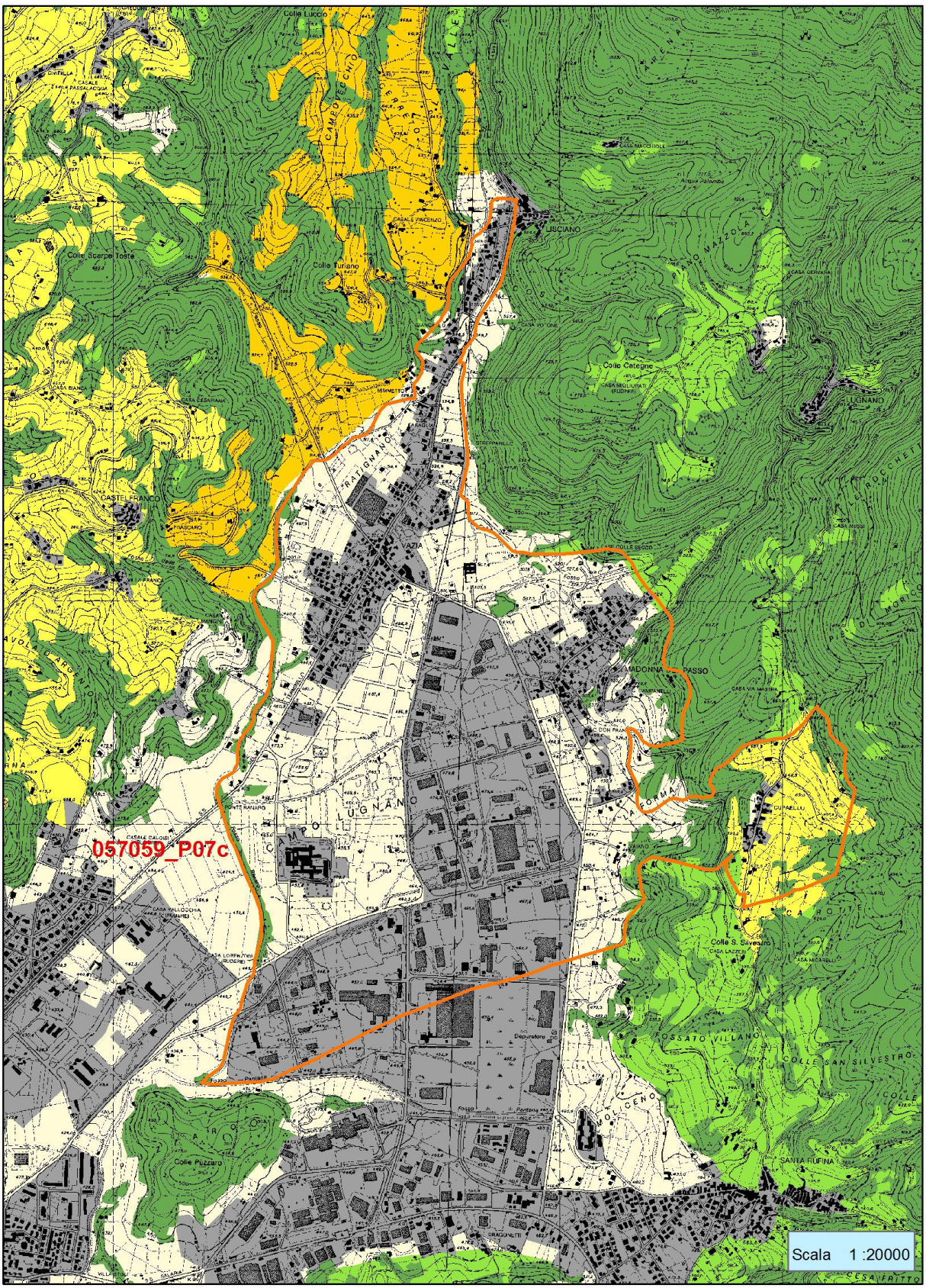

Cod. Parere 057059_P07bc_

Comune RIETI

Provincia RI

Provincia **RI**

Comune **RIETI**

Cod.**057059_P09ab**

Numero proposta **9**

Proposta *Rieti Città. Loc. Campo Moro e Colle Sant'Antonio*

Cod. Parere **057059_P09ab**

Esito Accolta parzialmente

Parere limitatamente alle aree urbanizzate secondo quanto precisato nel punto 3b dei criteri di valutazione del contributo dei comuni. Le aree urbanizzate, oggetto di accoglimento, sono rappresentate nelle planimetrie con specifica campitura

Prescrizione

Comune :	Provincia:	P.T.P. :	Proposta numero:
Rieti	**Rieti**	**5**	**057059_P09a** **057059_P09b**

CTR :	SCALA :
347150 - 357030	**10000**

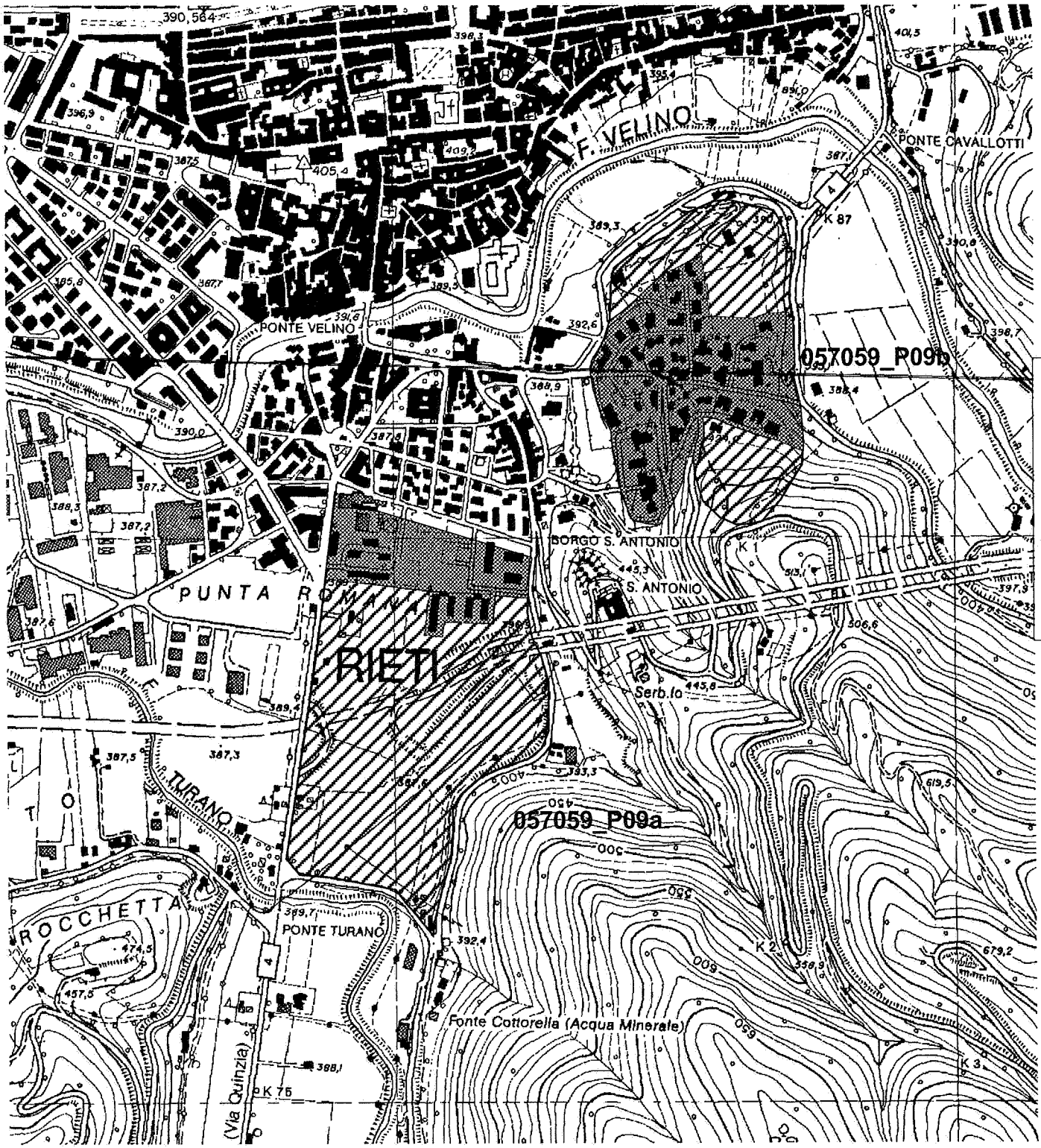

Legenda:

Accolta / Accolta parzialmente

Respinta

●●●● Limite Comunale

00115

Note : _____

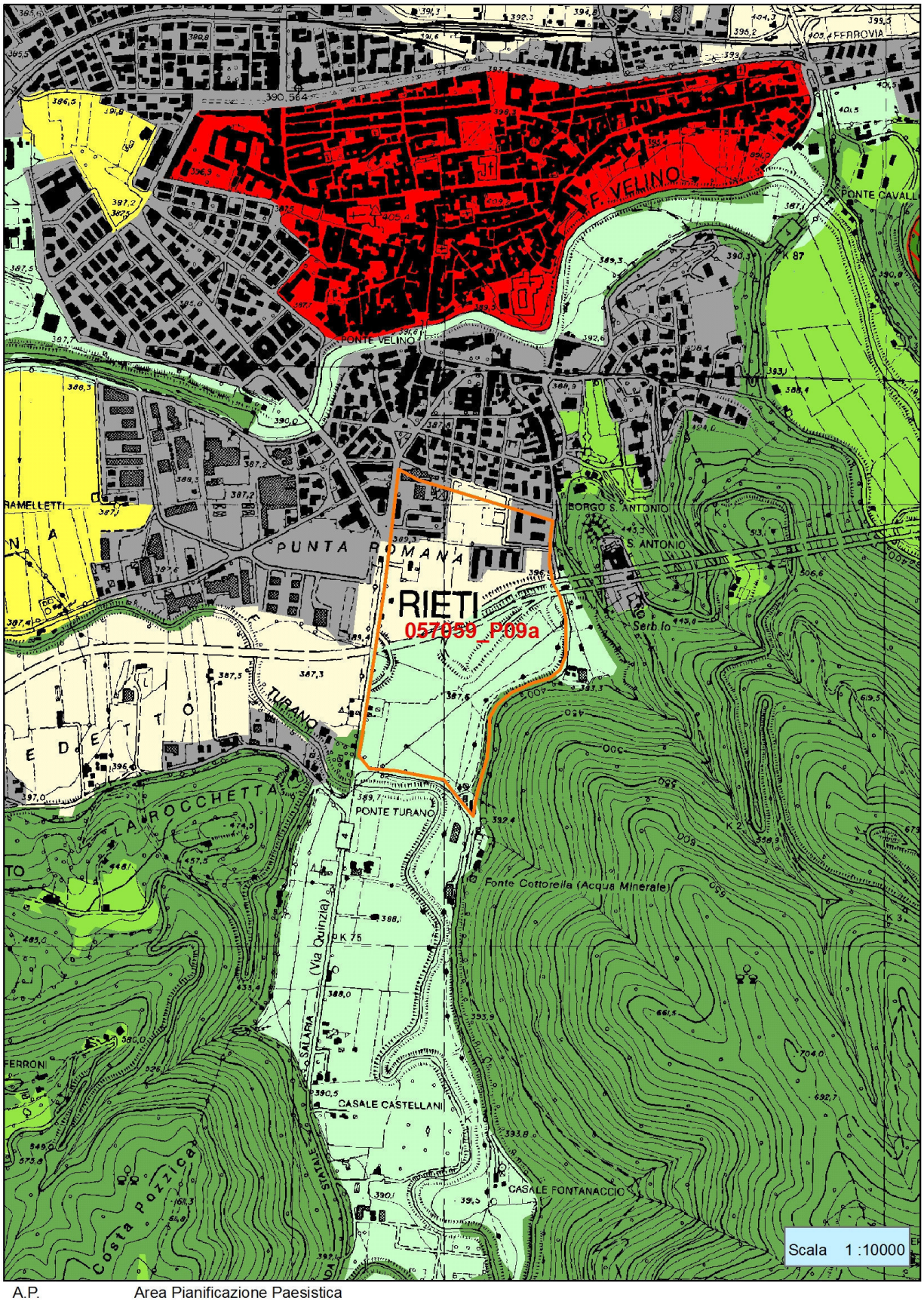

A.P. Area Pianificazione Paesistica

Cod. Parere 057059_P09ab

Comune RIETI

Provincia RI

Cod. Parere 057059_P09b

Comune RIETI

Provincia RI

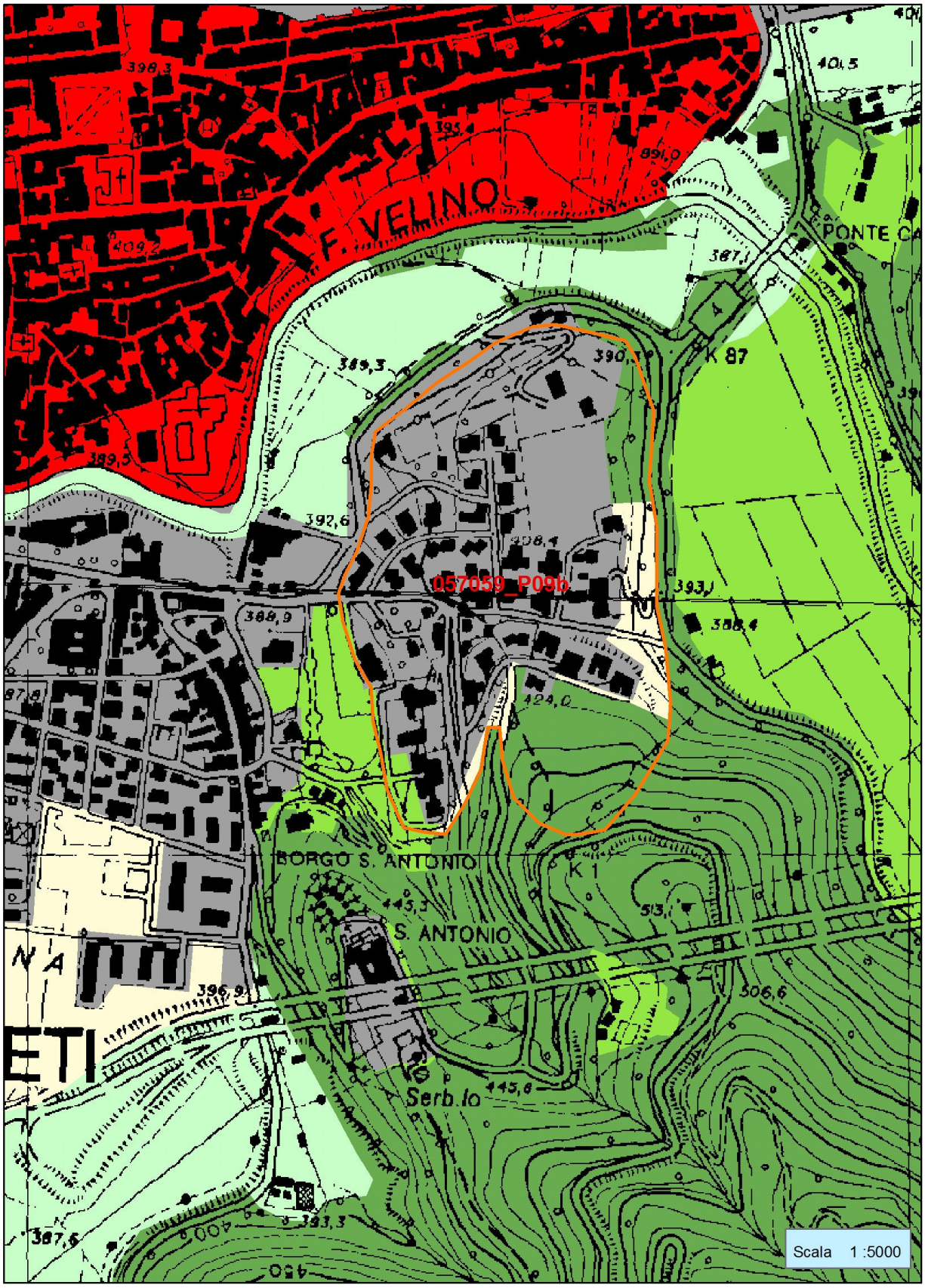

D.S. Area Pianificazione Paesistica

Proposte art.23 co. 1 L.R. 24/98 Adeguamento Tav. "A" PTPR

Provincia di Rieti

Comune

di

Roccantica

Provincia **RI**

Comune **ROCCANTICA**

Cod. **057061_P01a**

Numero proposta **1,1**

Proposta *Richiesta di declassificazione del grado di tutela per specifiche aree in località "Belcolle" e per alcune aree in prossimità del centro storico in quanto l'attuale classificazione del PTP impedisce il completamento dell'edificazione prevista dai PdL riguardanti le sopracitate località.(nota trasmessa con n. prot. 2310 del 28/10/1998 e ricevuta in data 10/11/1998 con n. prot. 9309) - zona limitrofa loc. Seminario*

Cod. Parere **057061_P01a**

Esito Accolta parzialmente

Parere limitatamente alle aree non interessate dal bosco, secondo le precisazioni di cui al punto 3b dei criteri di valutazione del contributo dei comuni

Prescrizione vedi parere.-

Comune :	Provincia:	P.T.P. :	Proposta numero:
Roccantica	**Rieti**	**5**	**057061_P01a** **057061_P01b** **057061_P02**

CTR :	SCALA :
357050	**10000**

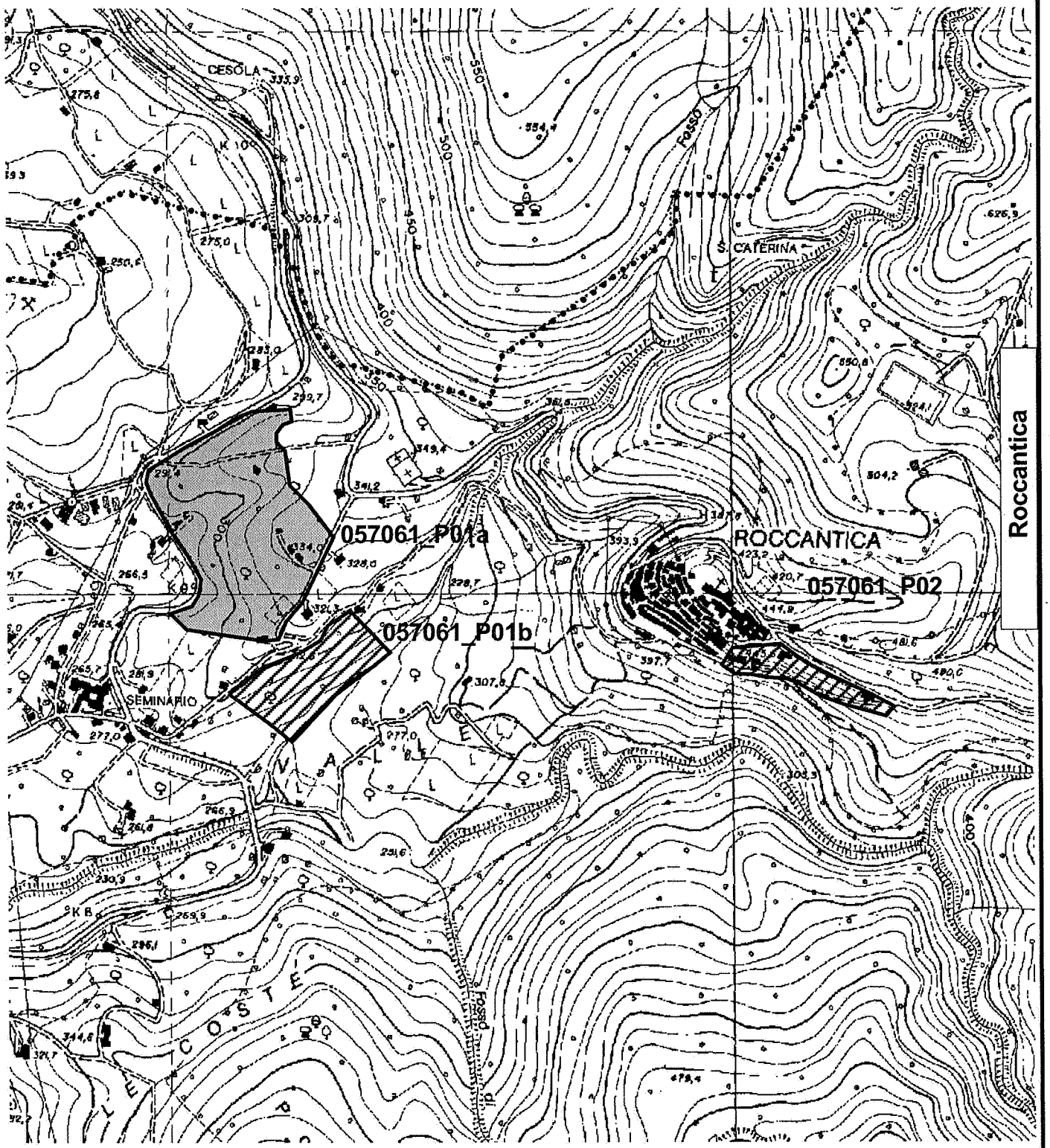

Legenda:

Accolta / Accolta parzialmente

Respinta

●●●● Limite Comunale

00118

Note : _____

Cod. Parere 057061_P01a

Comune ROCCANTICA

Provincia RI

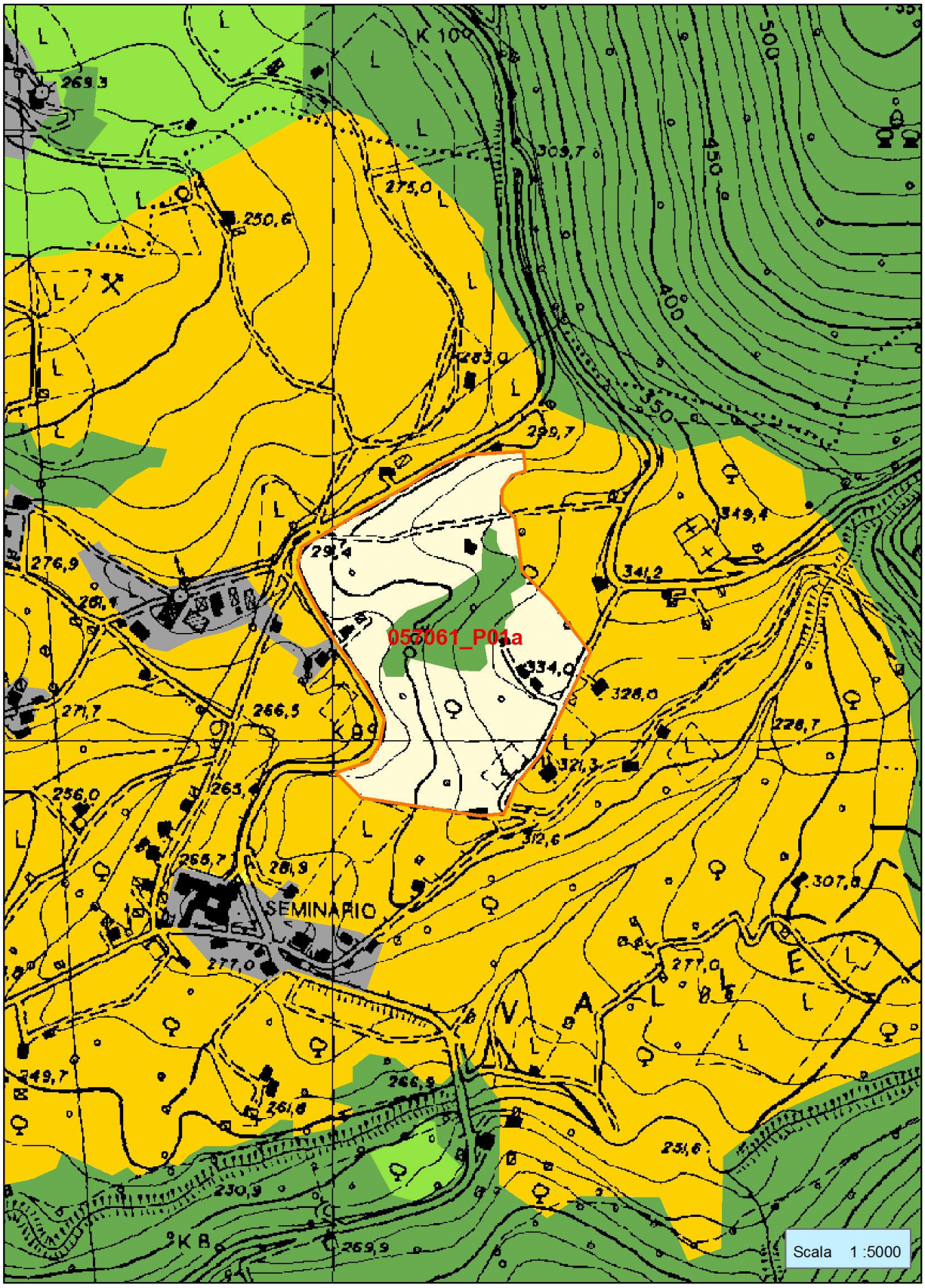

Proposte art.23 co. 1 L.R. 24/98 Adeguamento Tav. "A" PTPR

Provincia di Rieti

Comune

di

Scandriglia

Provincia **RI**

Comune **SCANDRIGLIA**

Cod. **057064_P03a**

Numero proposta **3,1**

Proposta *L'A.C. con successiva Delibera di Consiglio Comunale n. 18 del 21.6.2003 chiede la riduzione del grado di tutela per aree in località Montecalvo di Sotto e nella frazione di Ponticelli nonché per una parte del territorio comunale classificato zona A2 da ricondurre a zona B1 di PTP. Montecalvo di Sotto*

Cod. Parere **057064_P03a**

Esito Accolta parzialmente

Parere secondo quanto precisato nel punto 3 dei criteri di valutazione del contributo dei comuni. Il Piano attuativo della zona deve prevedere l'edificazione entro la fascia di 100 mt dalla strada di " Valle Santa Maria", la restante superficie, risalente le pendici di Montecalvo, deve rimanere inedificata e può essere utilizzata soltanto ai fini del calcolo degli indici fondiari

Prescrizione

Comune :	Provincia:	P.T.P. :	Proposta numero:
Scandriglia	**Rieti**	**6/1-7/1-8/1**	**057064_P03a** **057064_P04b**

CTR :	SCALA :
357140	**10000**

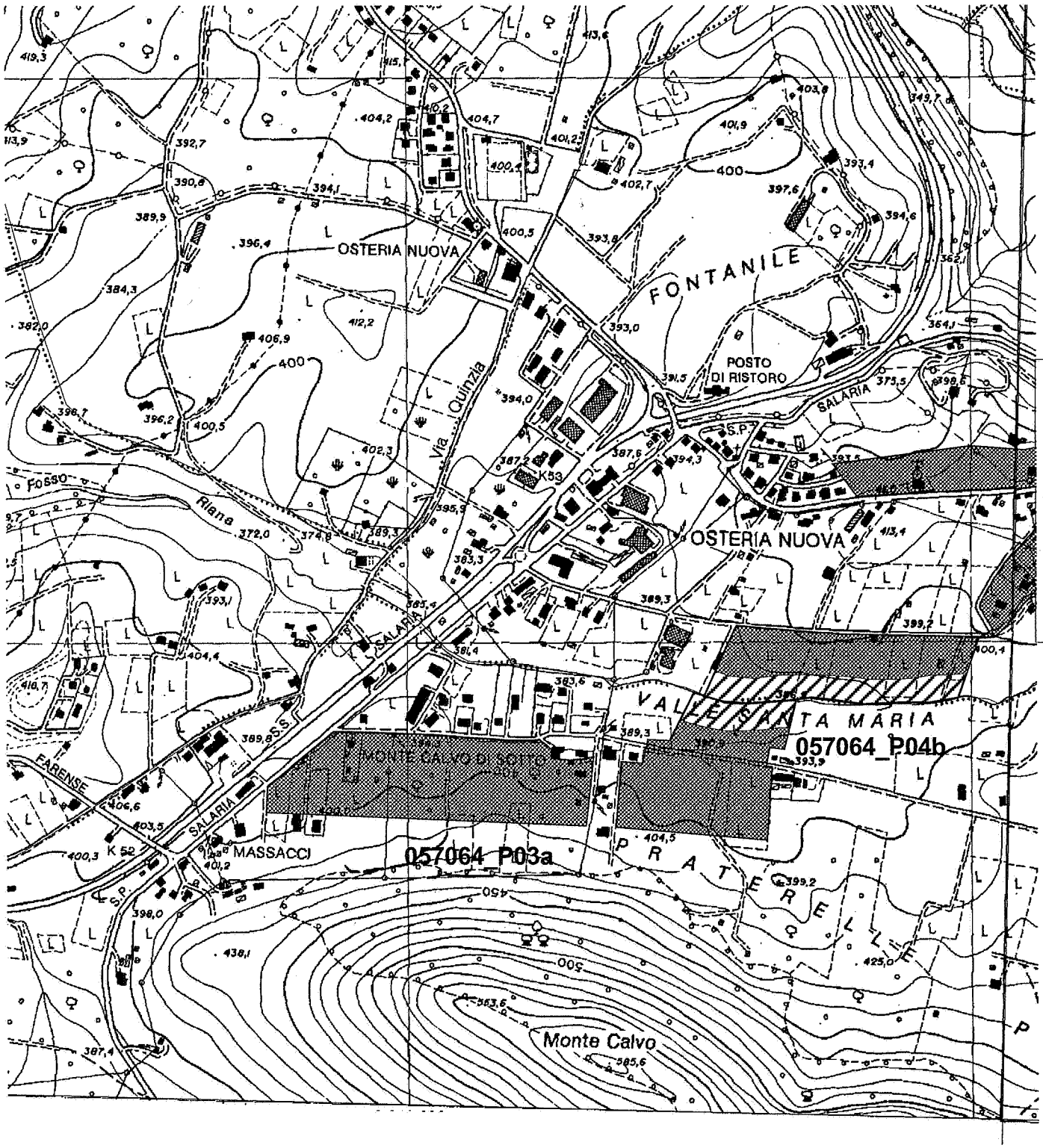

Legenda:

Accolta / Accolta parzialmente

Respinta

●●●● Limite Comunale

00123

Note : _____

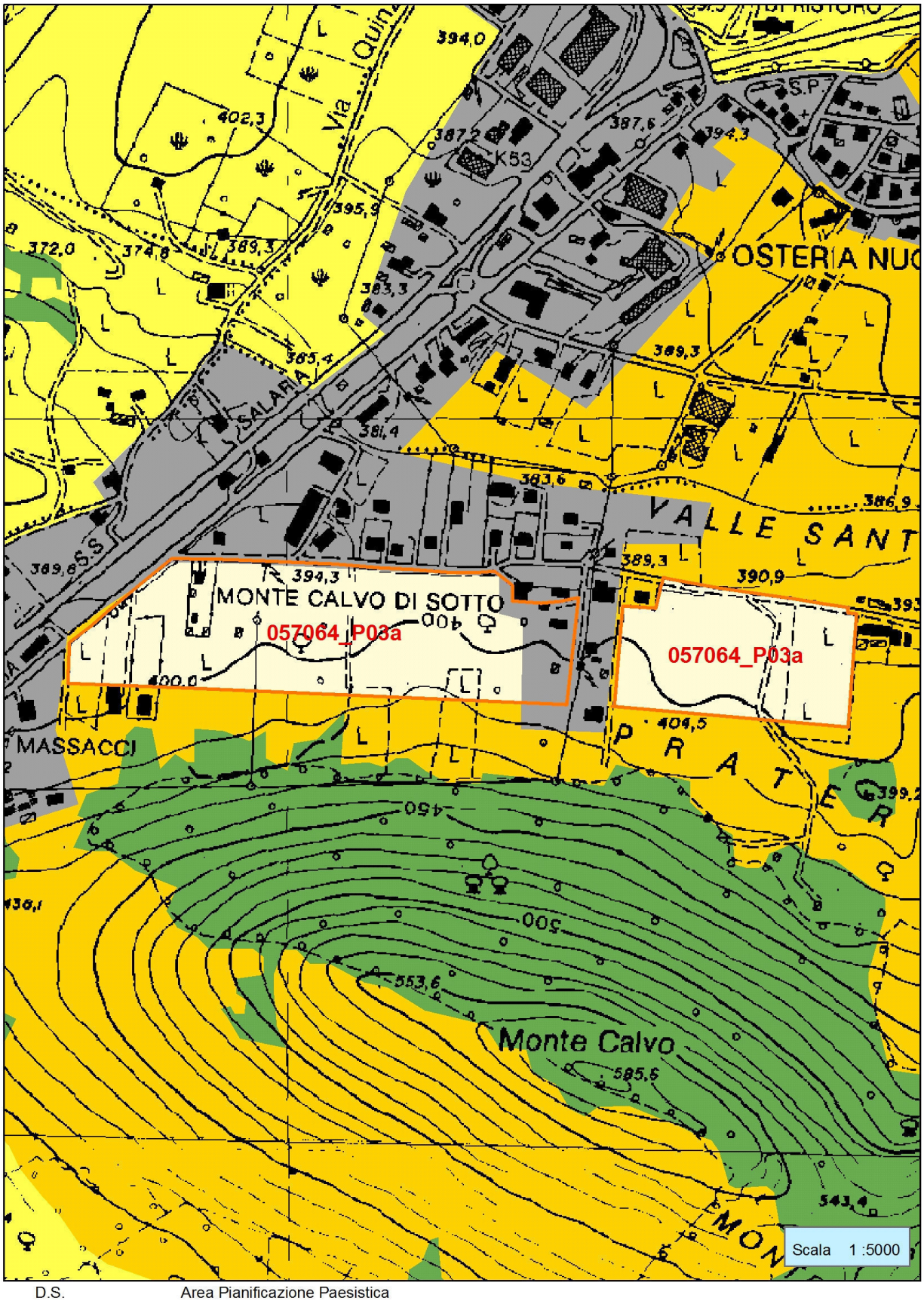

D.S. Area Pianificazione Paesistica

Cod. Parere 057064_P03a

Comune SCANDRIGLIA

Provincia RI

Provincia **RI**

Comune **SCANDRIGLIA**

Cod. **057064_P04a**

Numero proposta **4,1**

Proposta *L' Amministrazione comunale con nota pervenuta in data 25.9.2006 prot 157953 propone una precisazione ed integrazione alle precedenti richieste riguardanti lo sviluppo urbanistico in loc. Osteria Nuova - Monte Calvo in relazione al nuovo tracciato ferroviario ; la frazione Ponticelli e le adiacenze del centro storico di Scandriglia - loc Ponticell*

Cod. Parere **057064_P04a**

Esito Accolta

Parere secondo quanto precisato nel punto 3b dei criteri di valutazione del contributo dei comuni

Prescrizione

Comune :	Provincia:	P.T.P. :	Proposta numero:
Scandriglia	**Rieti**	**6/1-7/1-8/1**	**057064_P03b** **057064_P04a**

CTR :	SCALA :
366020	**10000**

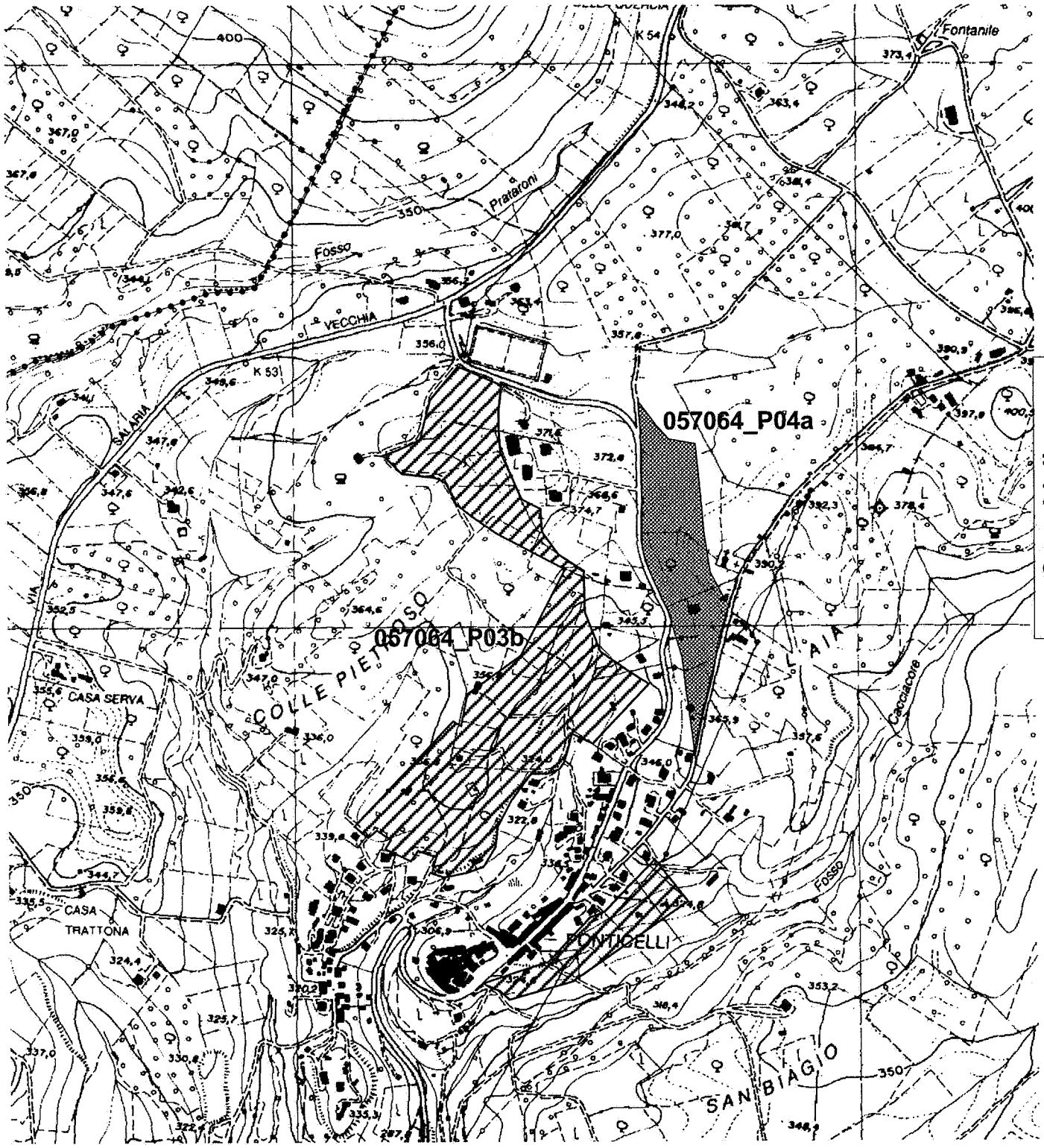

Legenda:

Accolta / Accolta parzialmente

Respinta

●●●● Limite Comunale

00124

Note : _____

Cod. Parere 057064_P04a

Comune SCANDRIGLIA

Provincia RI

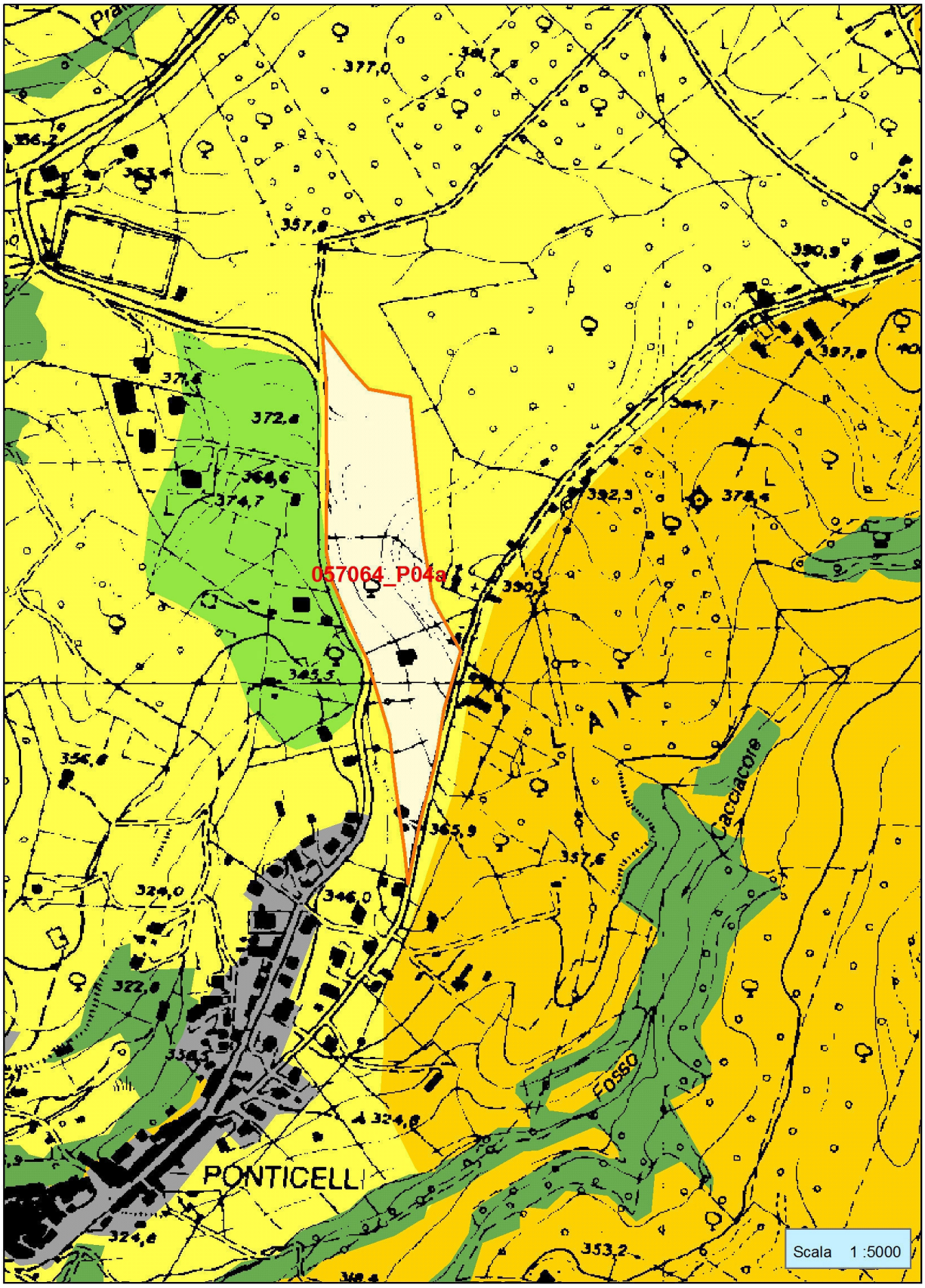

Provincia **RI**

Comune **SCANDRIGLIA**

Cod. **057064_P04b**

Numero proposta **4,2**

Proposta *L' Amministrazione comunale con nota pervenuta in data 25.9.2006 prot 157953 propone una precisazione ed integrazione alle precedenti richieste riguardanti lo sviluppo urbanistico in loc. Osteria Nuova - Monte Calvo in relazione al nuovo tracciato ferroviario ; la frazione Ponticelli e le adiacenze del centro storico di Scandriglia - loc Montecalvo*

Cod. Parere **057064_P04b**

Esito Accolta parzialmente

Parere secondo quanto precisato nel punto 3 dei criteri di valutazione del contributo dei comuni mantenendo la salvaguardia della fascia di 50 mt dal corso d'acqua denominato " Fosso Riana". Come già precisato nella proposta 3,1 il Piano attuativo della zona deve prevedere l'edificazione entro la fascia di 80 mt dalla strada di " Valle Santa Maria", la restante superficie, risalente le pendici di Montecalvo, deve rimanere inedificata e può essere utilizzata soltanto ai fini del calcolo degli indici fondiari.

Prescrizione

Comune :	Provincia:	P.T.P. :	Proposta numero:
Scandriglia	**Rieti**	**6/1-7/1-8/1**	**057064_P03a** **057064_P04b**

CTR :	SCALA :
357140	**10000**

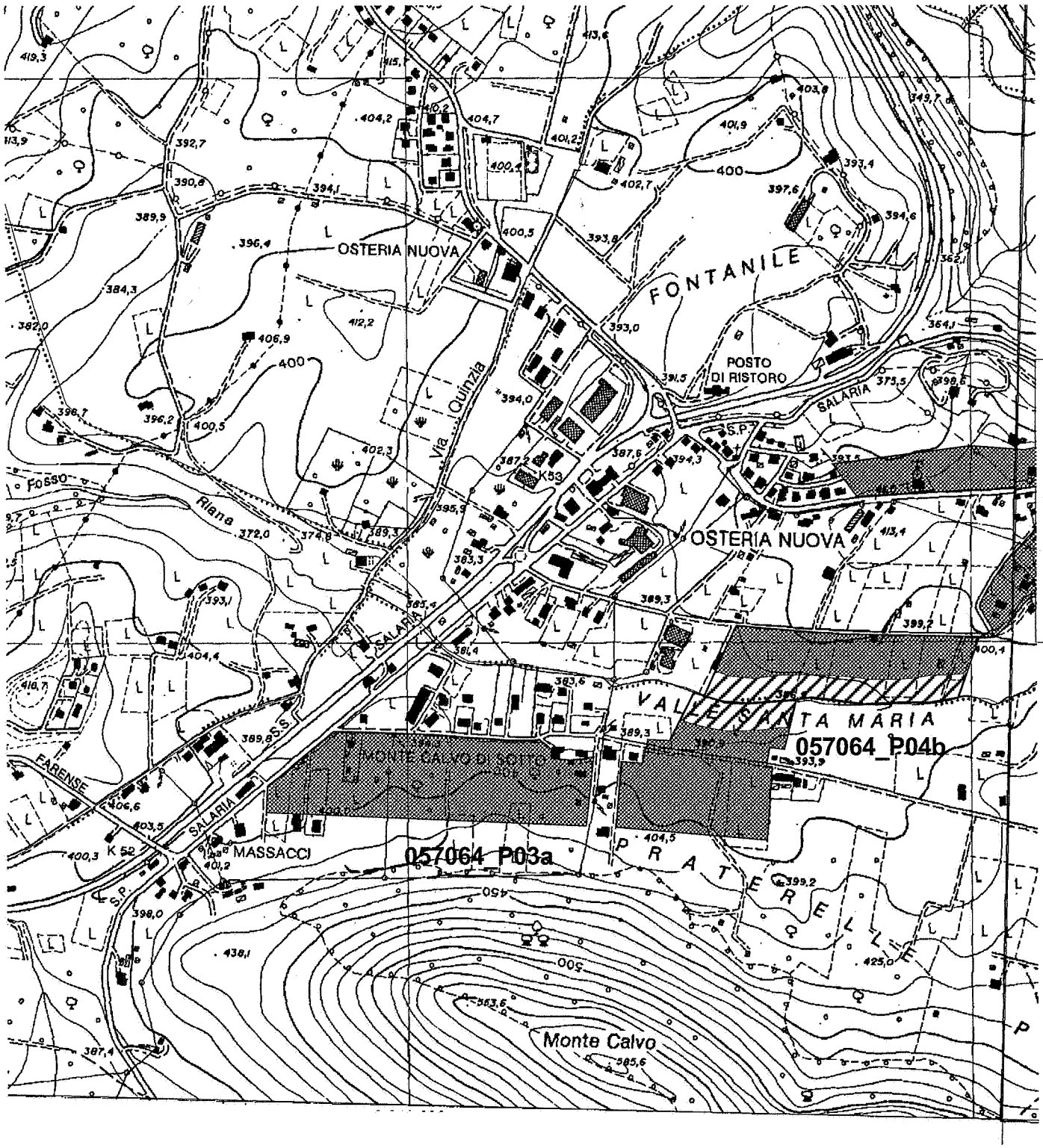

Legenda:

Accolta / Accolta parzialmente

Respinta

●●●● Limite Comunale

00123

Note : _____

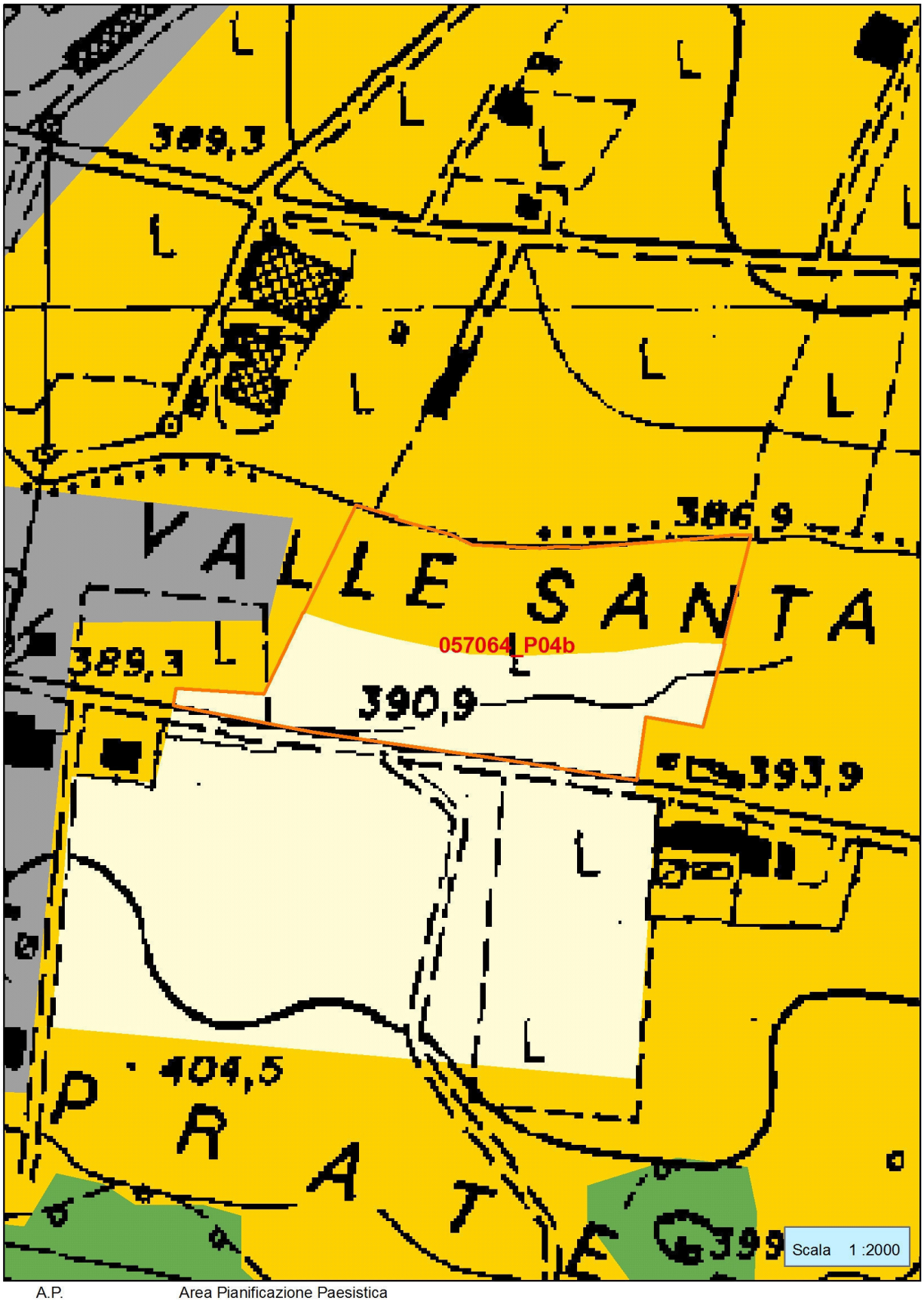

Cod. Parere 057064_P04b

Comune SCANDRIGLIA

Provincia RI

A.P. Area Pianificazione Paesistica

Provincia **RI**

Comune **SCANDRIGLIA**

Cod. **057064_P04c**

Numero proposta **4,3**

Proposta *L' Amministrazione comunale con nota pervenuta in data 25.9.2006 prot 157953 propone una precisazione ed integrazione alle precedenti richieste riguardanti lo sviluppo urbanistico in loc. Osteria Nuova - Monte Calvo in relazione al nuovo tracciato ferroviario ; la frazione Ponticelli e le adiacenze del centro storico di Scandriglia. - Centro storico Scandriglia*

Cod. Parere **057064_P04c**

Esito Accolta parzialmente

Parere secondo quanto precisato nel punto 3b dei criteri di valutazione del contributo dei comuni e le seguenti prescrizioni : loc. Ospedale gli edifici esistenti ; loc Brecciaro solo ai fini del Parcheggio ;
versante S-O con il mantenimento delle aree verdi senza aumento di cubatura

Prescrizione Loc. Ospedale: gli edifici esistenti ; loc Brecciaro: solo ai fini del parcheggio ;
versante SO con il mantenimento delle aree verdi senza aumento di cubatura.-

Comune :	Provincia:	P.T.P. :	Proposta numero:
Scandriglia	**Rieti**	**6/1-7/1-8/1**	**057064_P04c**

CTR :	SCALA :
366030	**5000**

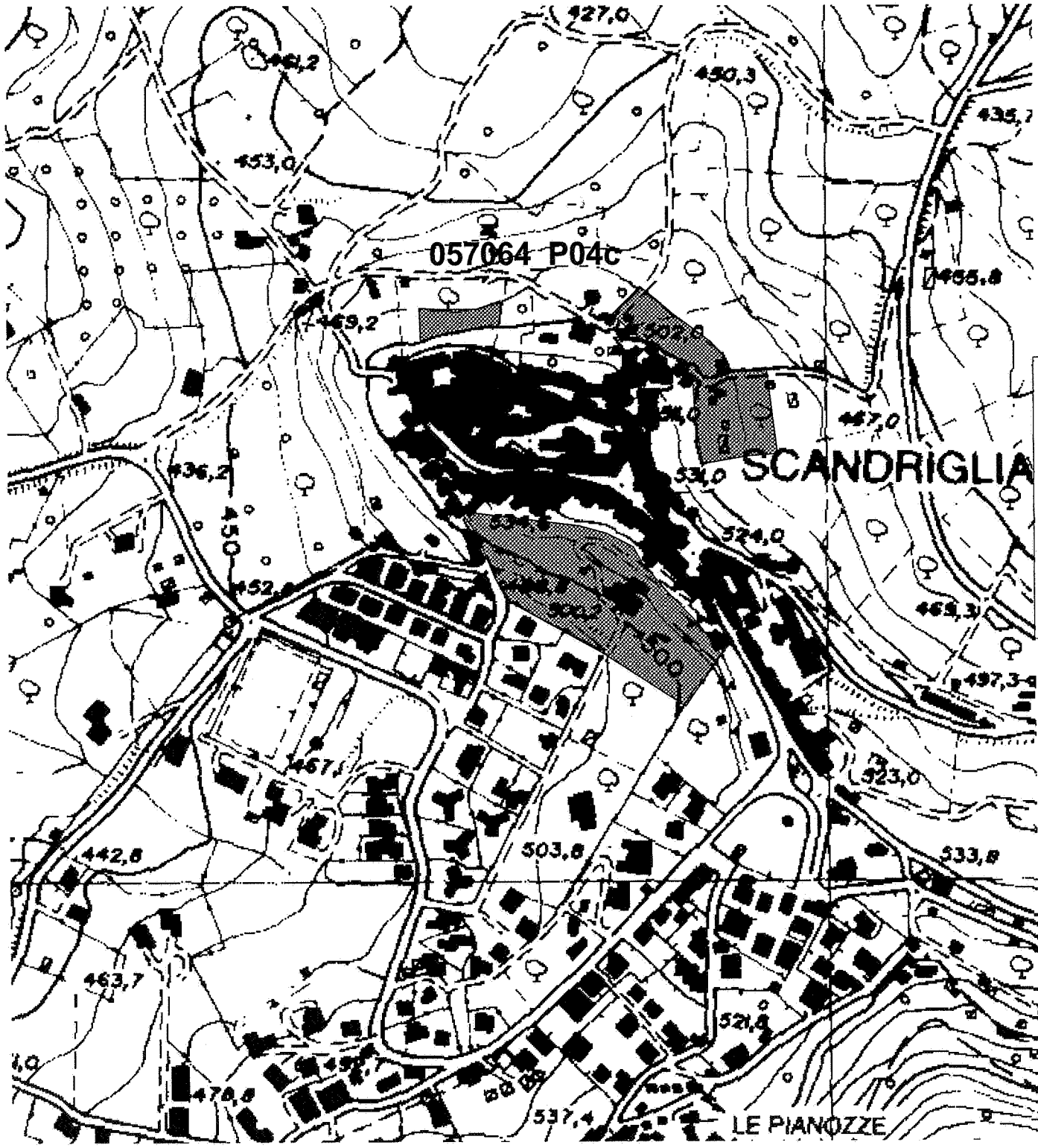

Legenda:

Accolta / Accolta parzialmente — Respinta — Limite Comunale

00125

Note : _____

Cod. Parere 057064_P04c

Comune SCANDRIGLIA

Provincia RI

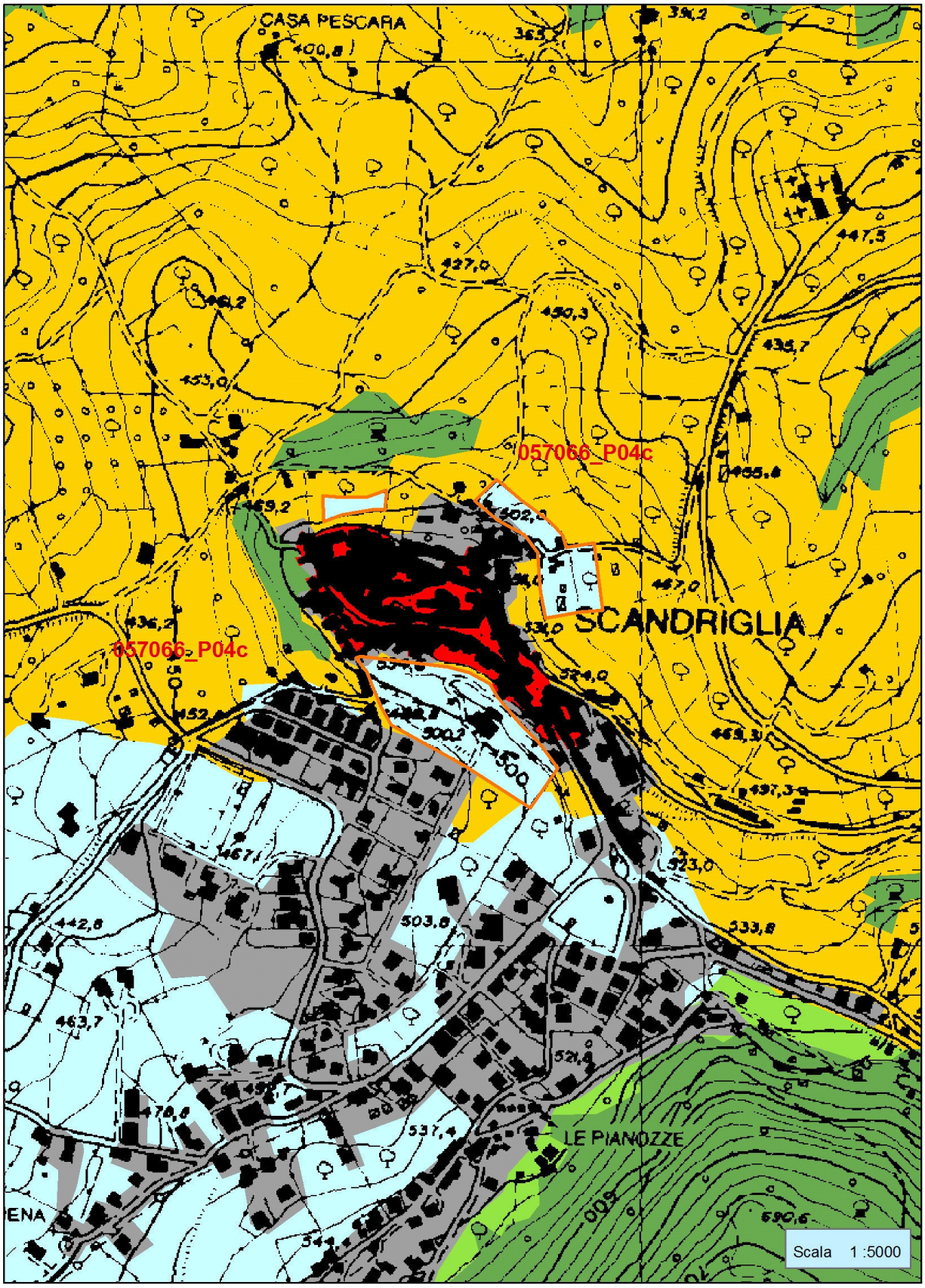

D.S. Area Pianificazione Paesistica

Proposte art.23 co. 1 L.R. 24/98 Adeguamento Tav. "A" PTPR

Provincia di Rieti

Comune

di

Stimigliano

Provincia **RI**

Comune **STIMIGLIANO** Cod. **057066_P02**

Numero proposta **2**

Proposta *Proposta di ricollocazione della zona produttiva e del polo fieristico nelle aree stralciate dal PTP 4(nota trasmessa in data 08/11/2002 con n. prot. 5630 e ricevuta in data 12/11/2002 con n. prot. 24562)*

Cod. Parere **057066_P02**

Esito Accolta

Parere secondo le precisazioni di cui al punto 3b dei criteri di valutazione del contributo dei comuni

Prescrizione

Comune :	Provincia:	P.T.P. :	Proposta numero:
Stimigliano	**Rieti**	**4**	**057066_P02**

CTR :	SCALA :
356070	**5000**

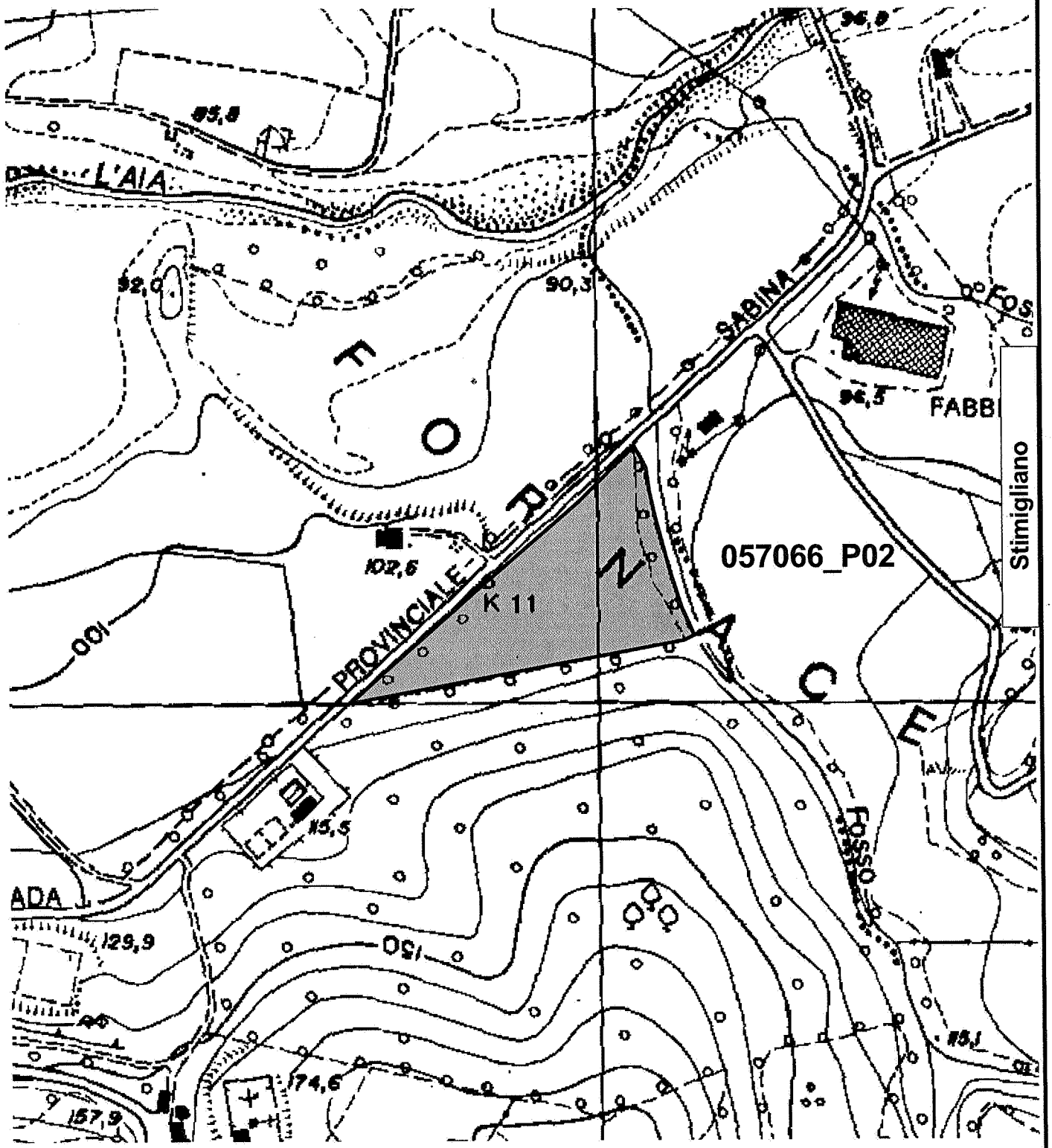

Legenda:

Accolta / Accolta parzialmente

Respinta

●●●● Limite Comunale

00127

Note : _____

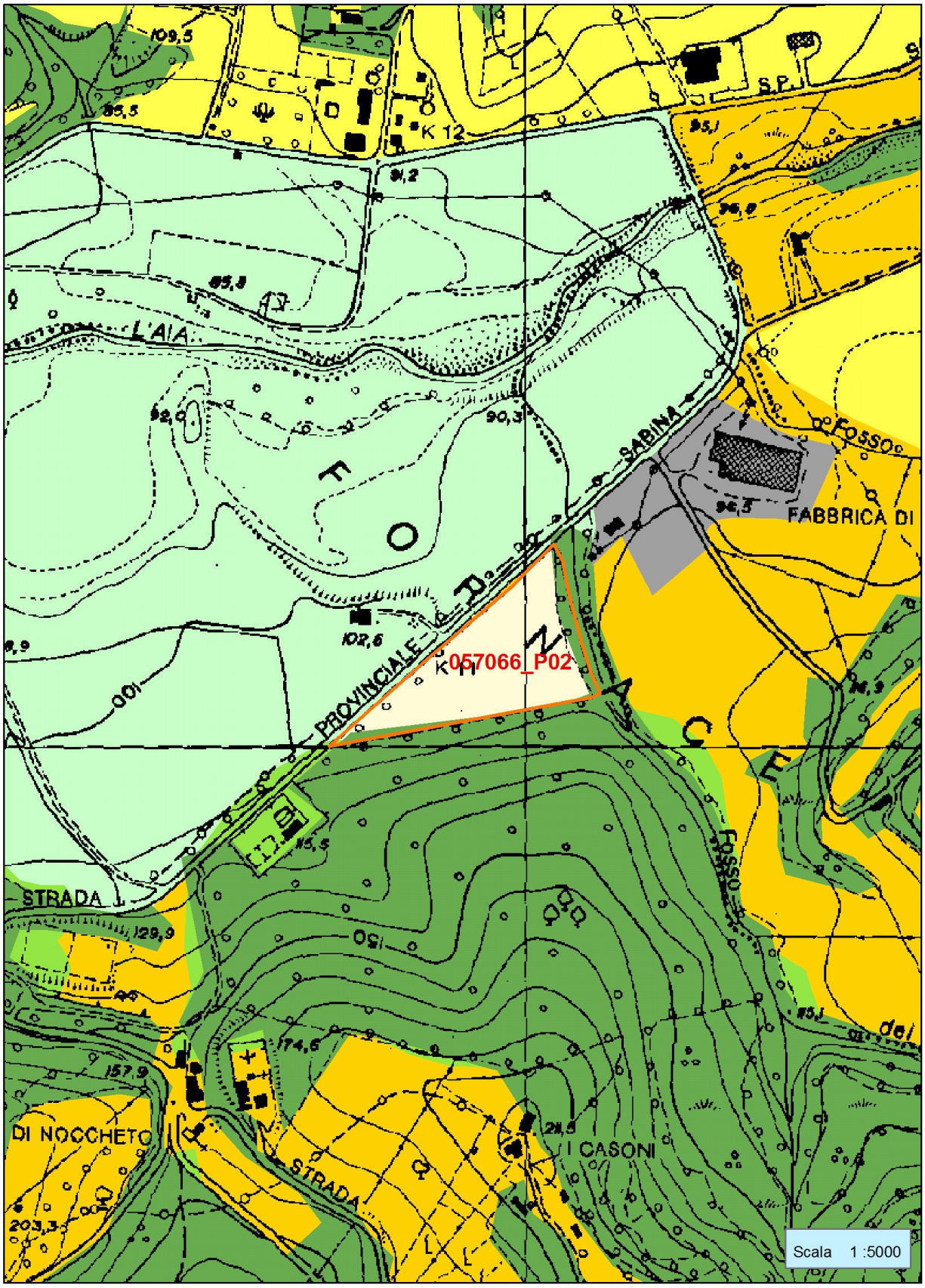

Cod. Parere 057066_P02

Comune STIMIGLIANO

Provincia RI

Proposte art.23 co. 1 L.R. 24/98 Adeguamento Tav. "A" PTPR

Provincia di Rieti

Comune

di

Vacone

Provincia **RI**

Comune **VACONE**

Cod. **057072_P01a**

Numero proposta **1,1**

Proposta *Il Consiglio Comunale chiede che vengano recepite nel PTP le previsioni del PRG adottato - zona centro storico e zone limitrofe*

Cod. Parere **057072_P01a**

Esito Accolta

Parere secondo le previsioni del PRG adottato

Prescrizione

Comune :	Provincia:	P.T.P. :	Proposta numero:
Vacone	**Rieti**	**5**	**057072_P01a** **057072_P01b** **057072_P01c**

CTR :	SCALA :
356040	**5000**

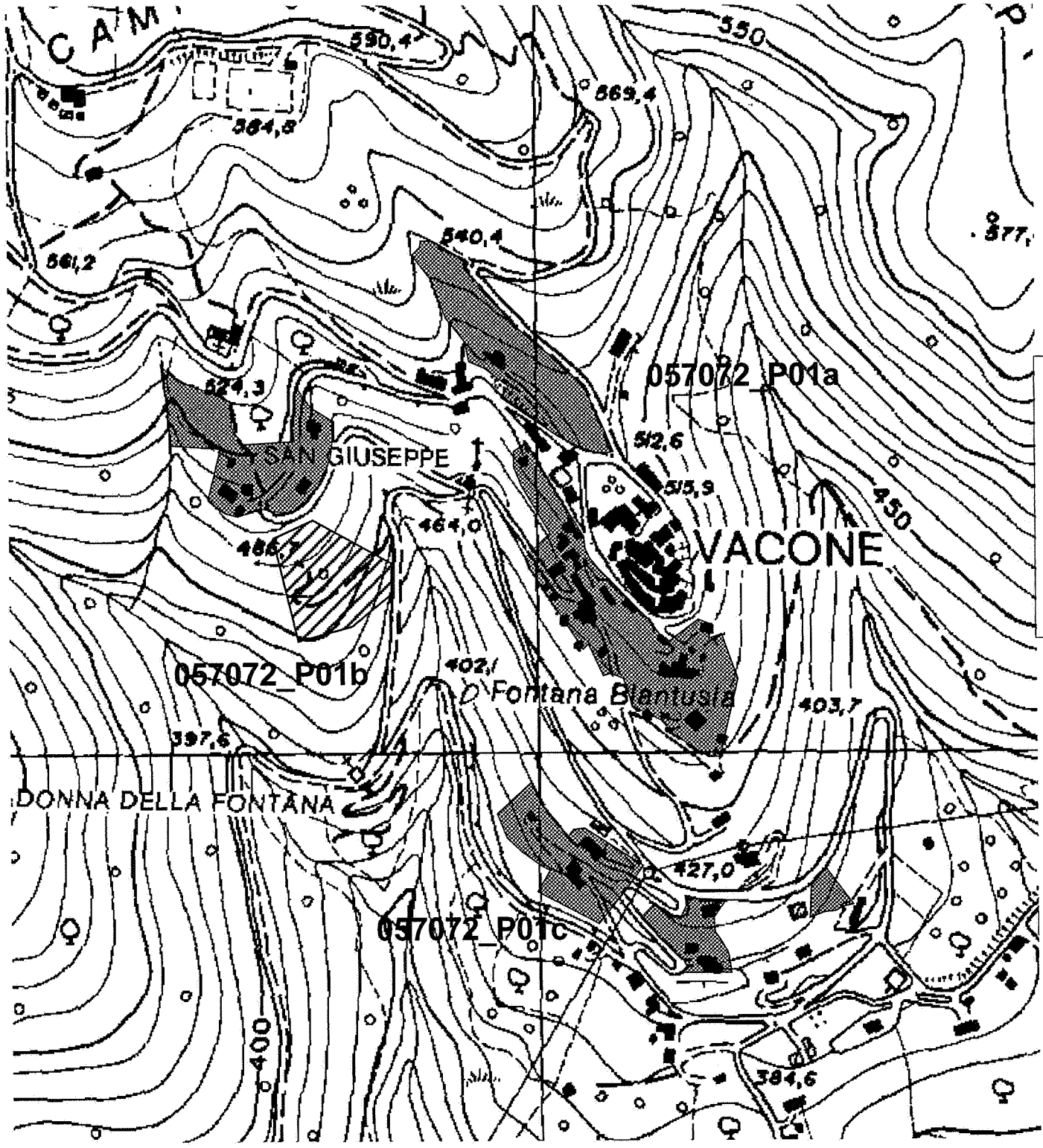

Legenda:

Accolta / Accolta parzialmente

Respinta

●●●● Limite Comunale

00130

Note : _____

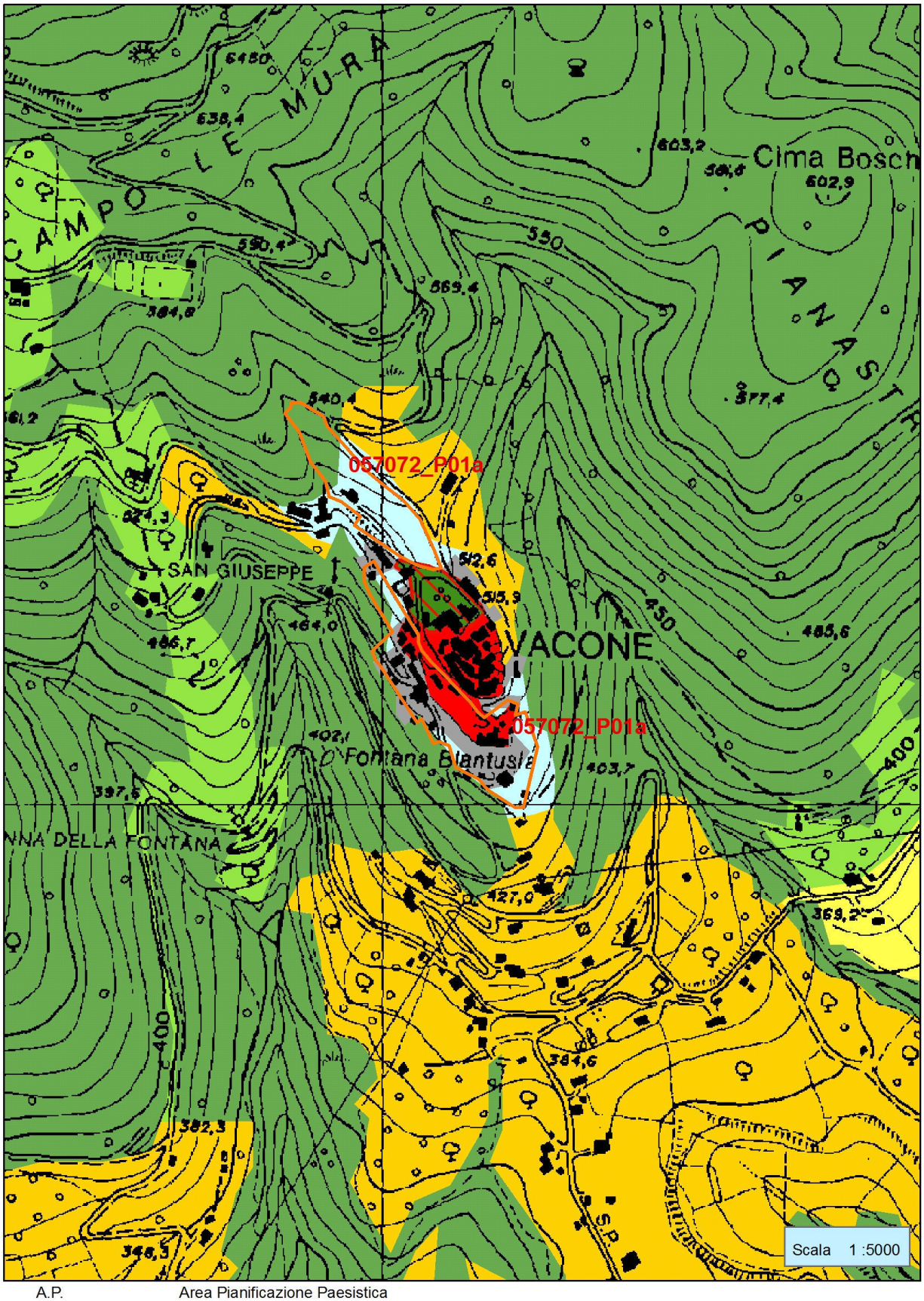

A.P. Area Pianificazione Paesistica

Cod. Parere 057072_P01a

Comune VACONE

Provincia RI

Provincia **RI**

Comune **VACONE**

Cod. **057072_P01b**

Numero proposta **1,2**

Proposta *Il Consiglio Comunale chiede che vengano recepite nel PTP le previsioni del PRG adottato - zona S. Giuseppe.-*

Cod. Parere **057072_P01b**

Esito Accolta parzialmente

Parere secondo le previsioni del PRG adottato.- non accolta la parte a valle della area di richiesta .-

Prescrizione

Comune :	Provincia:	P.T.P. :	Proposta numero:
Vacone	**Rieti**	**5**	**057072_P01a** **057072_P01b** **057072_P01c**

CTR :	SCALA :
356040	**5000**

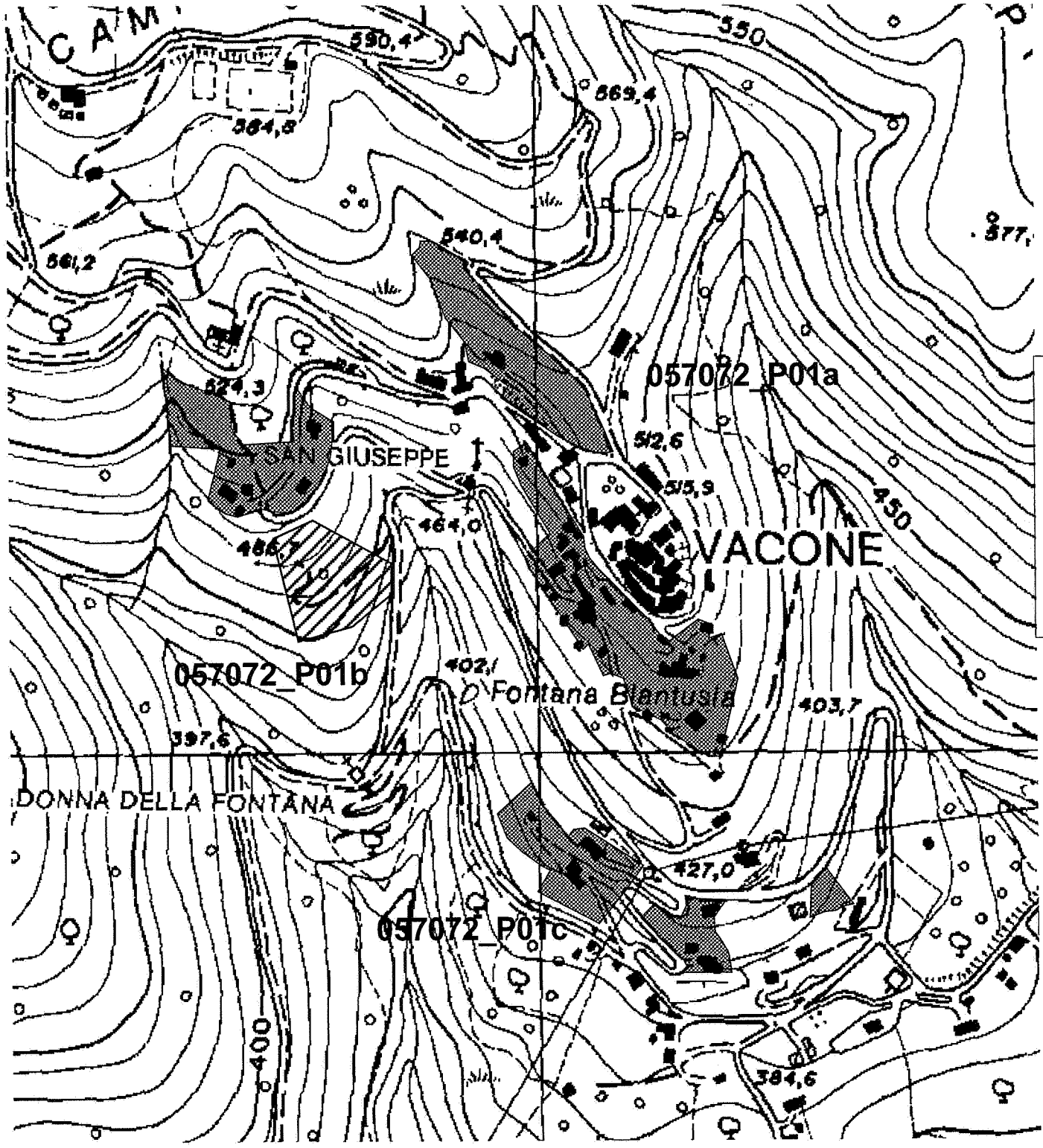

Legenda:

Accolta / Accolta parzialmente

Respinta

●●●● Limite Comunale

00130

Note : _____

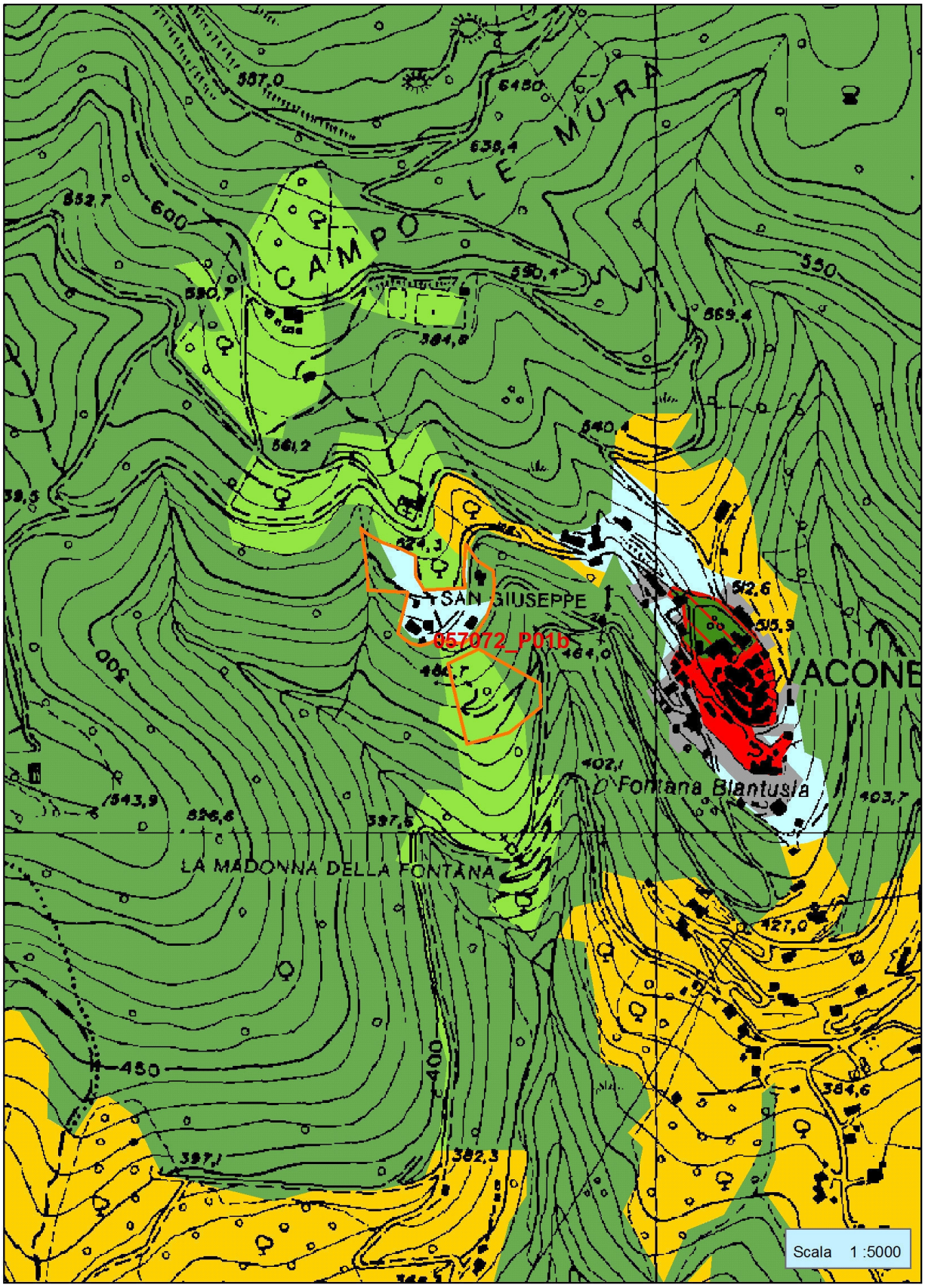

V.C. Area Pianificazione Paesistica

Cod. Parere 057072_P01b

Comune VACONE

Provincia RI

Provincia **RI**

Comune **VACONE**

Cod. **057072_P01c**

Numero proposta **1,3**

Proposta *Il Consiglio Comunale chiede che vengano recepite nel PTP le previsioni del PRG adottato - zona Madonna della Fontana*

Cod. Parere **057072_P01c**

Esito Accolta

Parere secondo le previsioni del PRG adottato .-

Prescrizione

Comune :	Provincia:	P.T.P. :	Proposta numero:
Vacone	**Rieti**	**5**	**057072_P01a** **057072_P01b** **057072_P01c**

CTR :	SCALA :
356040	**5000**

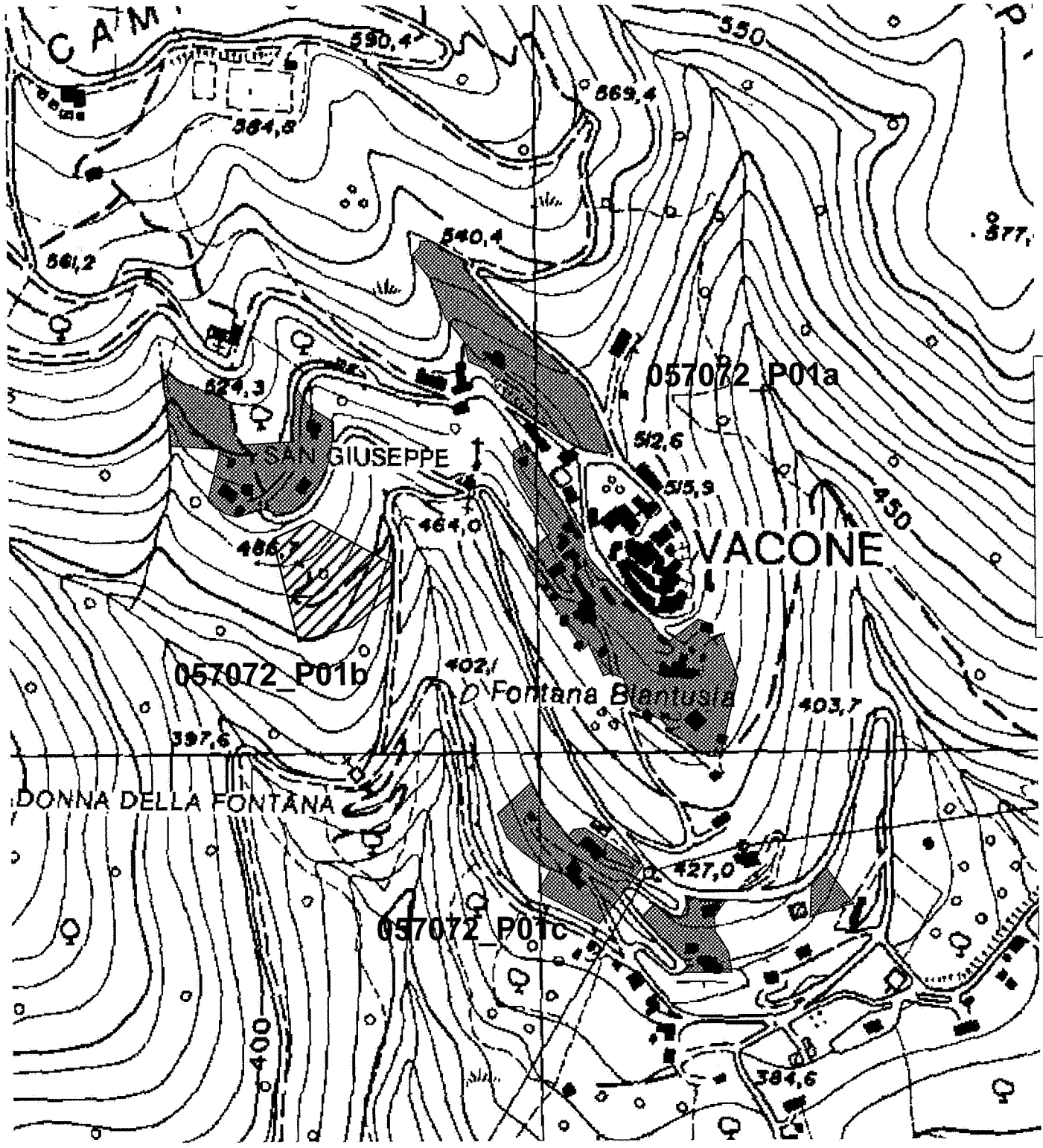

Legenda:

Accolta / Accolta parzialmente

Respinta

●●●● Limite Comunale

00130

Note : _____

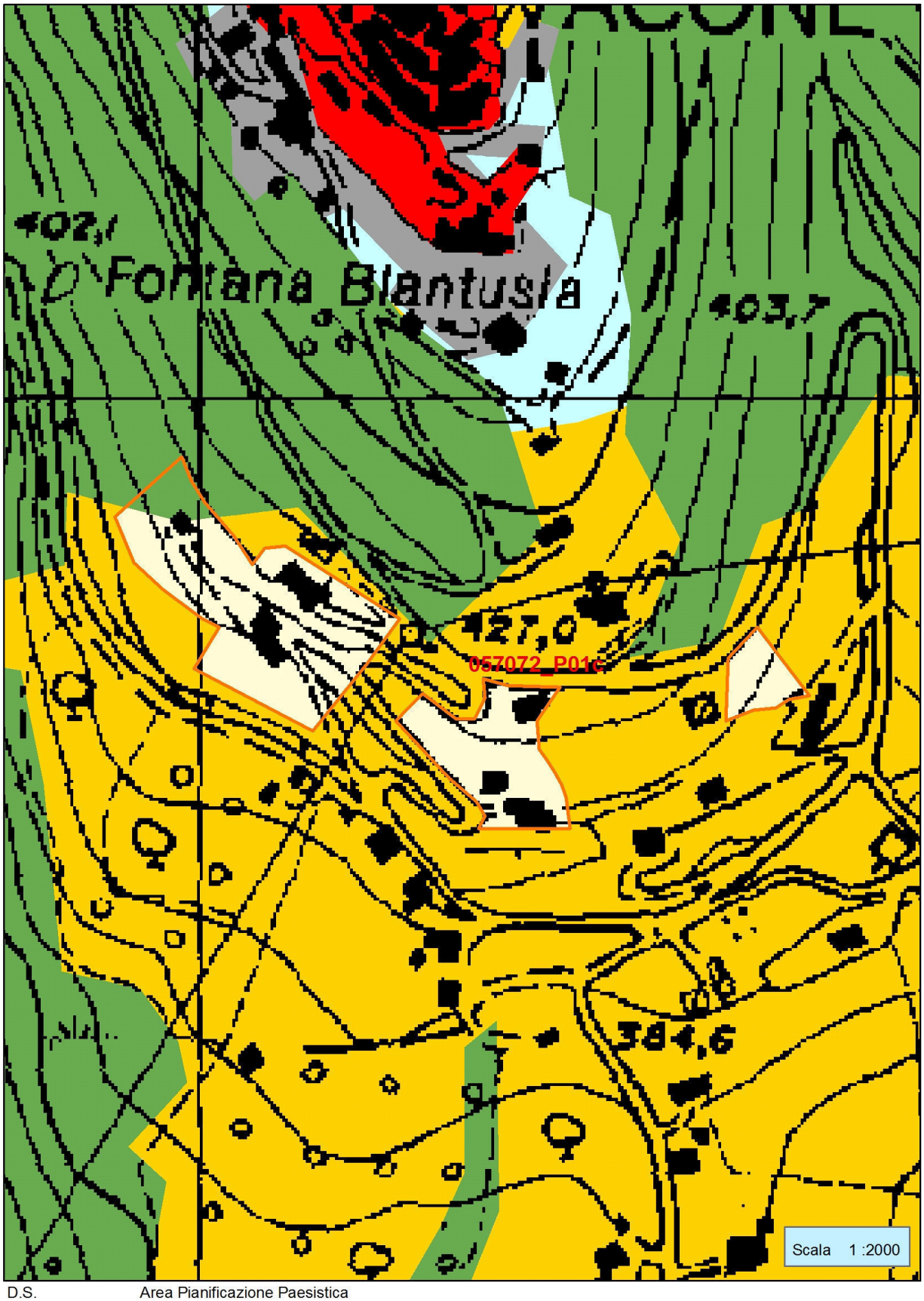

Cod. Parere 057072_P01c

Comune VACONE

Provincia RI

D.S. Area Pianificazione Paesistica

Provincia **RI**

Comune **VACONE**

Cod. **057072_P01d**

Numero proposta **1,4**

Proposta *Il Consiglio Comunale chiede che vengano recepite nel PTP le previsioni del PRG adottato- zona S.Sebastiano.-*

Cod. Parere **057072_P01d**

Esito Accolta

Parere vedi parere n. 1,1

Prescrizione

Comune :	Provincia:	P.T.P. :	Proposta numero:
Vacone	**Rieti**	**5**	**057072_P01d**

CTR :	SCALA :
356040	**5000**

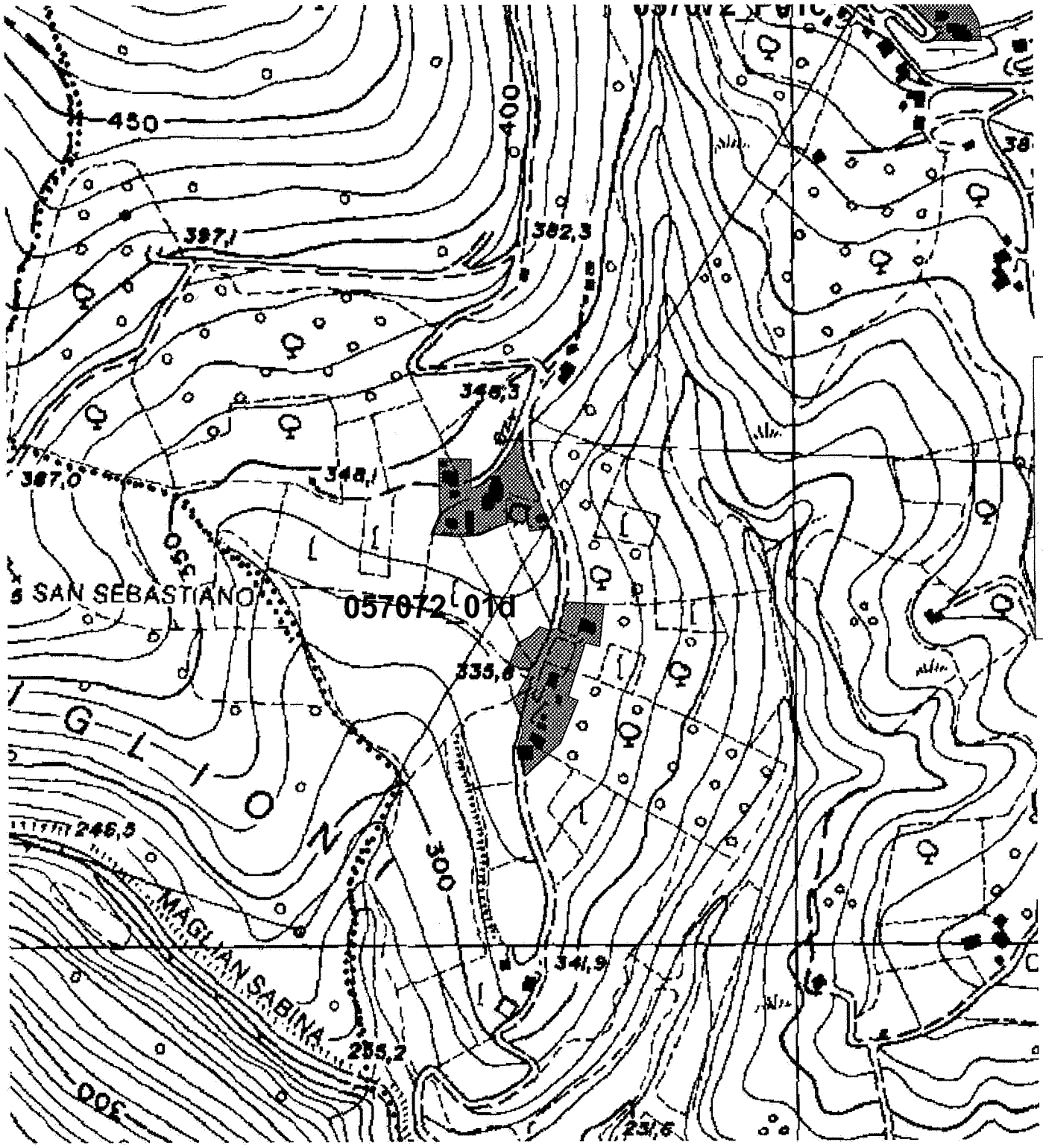

Legenda:

Accolta / Accolta parzialmente Respinta ●●●● Limite Comunale

00131

Note : _____

Cod. Parere 057072_P01d

Comune VACONE

Provincia RI

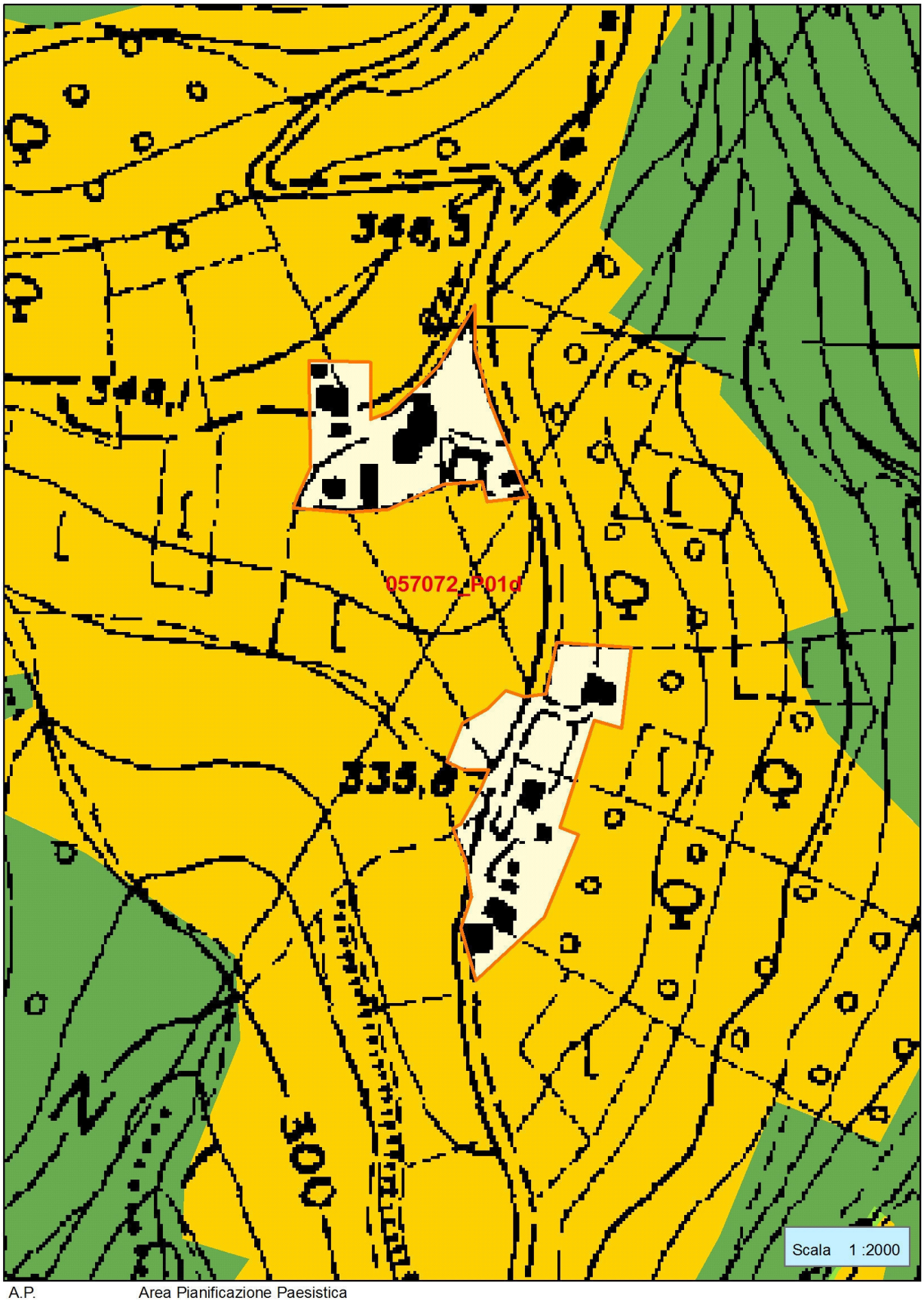

A.P. Area Pianificazione Paesistica

Provincia **RI**

Comune **VACONE**

Cod. **057072_P01e**

Numero proposta **1,5**

Proposta *Il Consiglio Comunale chiede che vengano recepite nel PTP le previsioni del PRG adottato - zona Case Osteria.-*

Cod. Parere **057072_P01e**

Esito Accolta parzialmente

Parere fascia di rispetto di 50 m.

Prescrizione

Comune :	Provincia:	P.T.P. :	Proposta numero:
Vacone	**Rieti**	**5**	**057072_P01e**

CTR :	SCALA :
356040	**5000**

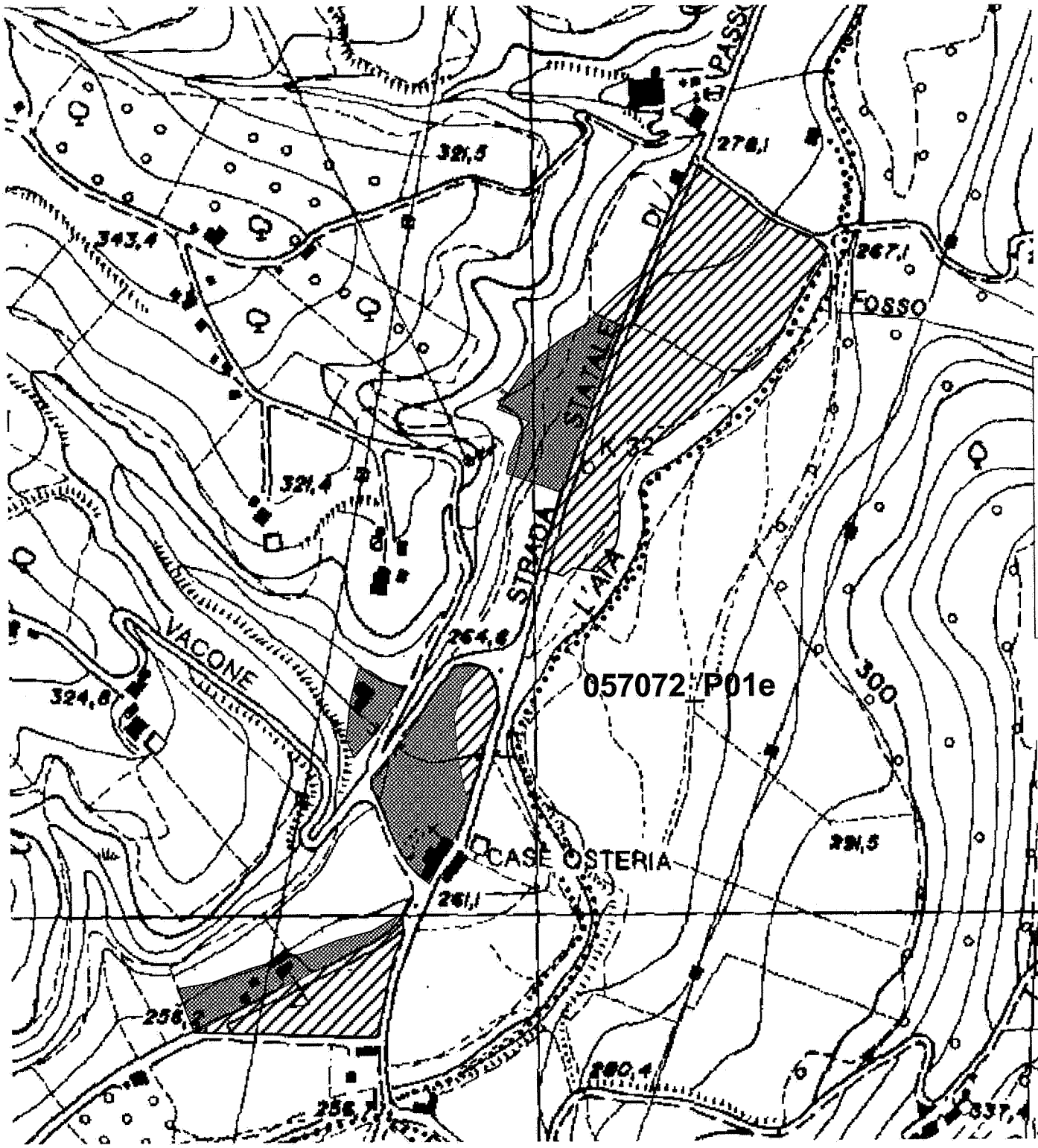

Legenda:

Accolta / Accolta parzialmente

Respinta

●●●● Limite Comunale

00132

Note : _____

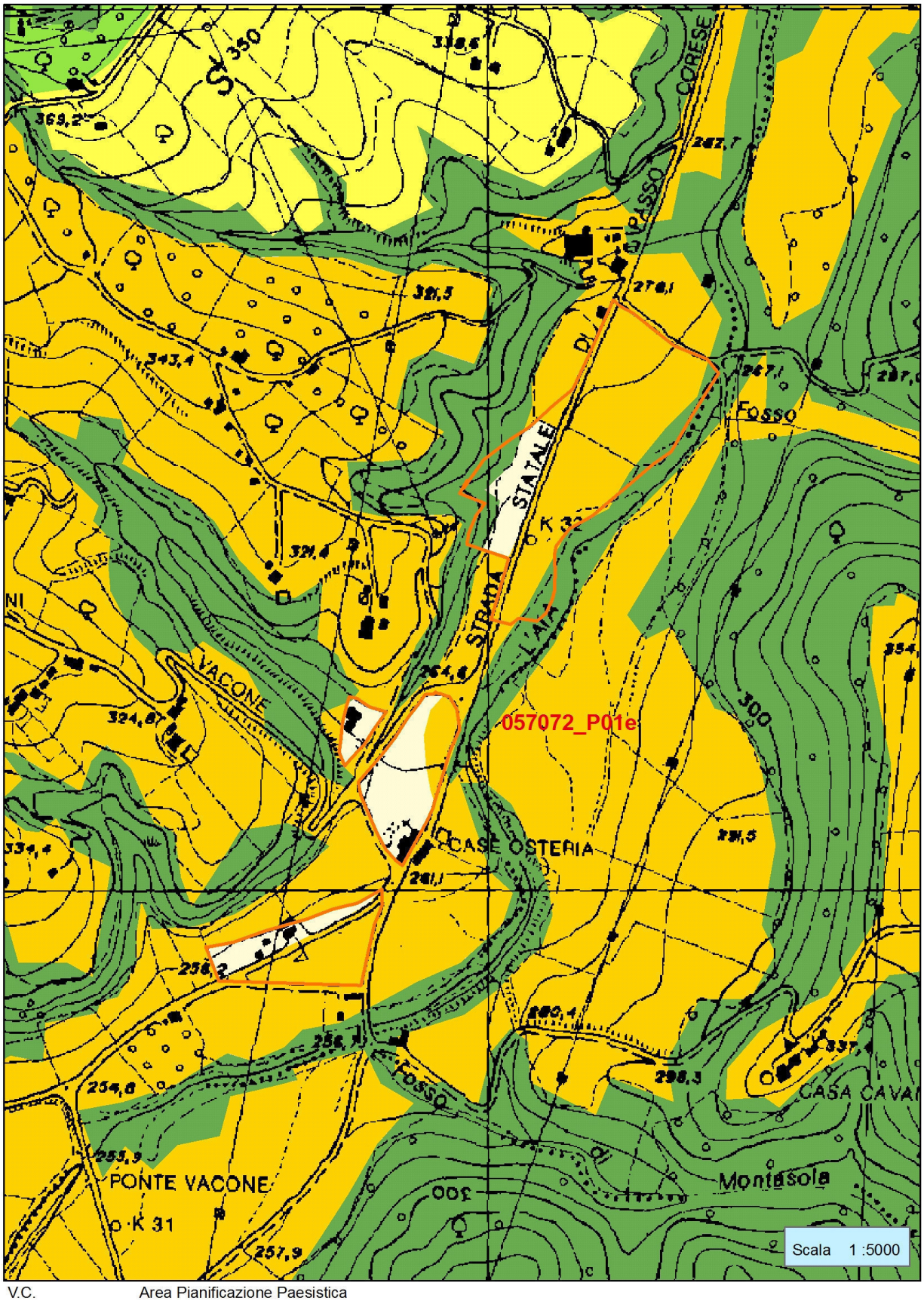

Cod. Parere 057072_P01e

Comune VACONE

Provincia RI

Proposte art.23 co. 1 L.R. 24/98 Adeguamento Tav. "A" PTPR

Provincia di Rieti

Comune

di

Varco Sabino

Provincia **RI**

Comune **VARCO SABINO**

Cod. **057073_P02a**

Numero proposta **2,01**

Proposta *L'Amministrazione Comunale ha trsmesso una nota del Commissario ad Acta, la delibera di adozione del PRG e sei tavole grafiche del PRG con la quale chiede l'applicazione dell'art. 36 ter norma transitoria della legge regionale 24/98.(trasmessa con nota n.2992 del 12/12/2001 e ricevuta in da ta 19/12/2001 con n. prot. 165553) - zona tra Casale delle Vigne e Poggio Vittiano*

Cod. Parere **057073_P02a**

Esito Accolta

Parere Si accoglie la proposta di "zona inedificabile " prevista nel PRG adottato

Prescrizione

Comune :	Provincia:	P.T.P. :	Proposta numero:
Varco Sabino	**Rieti**	**6**	**057073_P02a - 057073_P02b** **057073_P02c - 057073_P02d** **057073_P02e - 057073_P02f** **057073_P02r**
CTR : **358090**	SCALA : **5000**		

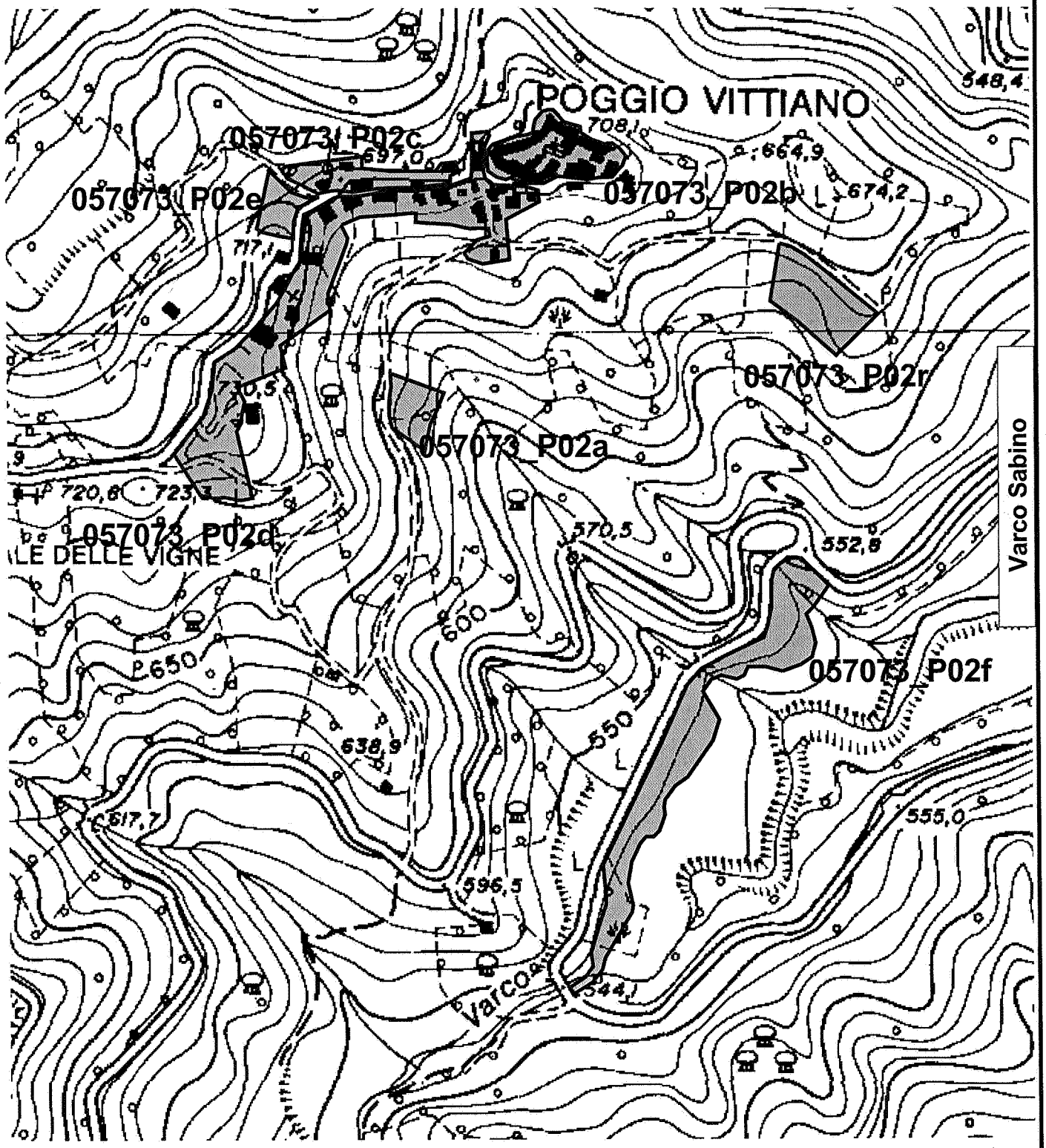

Legenda:

Accolta / Accolta parzialmente — Respinta — ●●●● Limite Comunale

00139

Note : _____

Cod. Parere 057073_P02a

Comune VARCO SABINO

Provincia RI

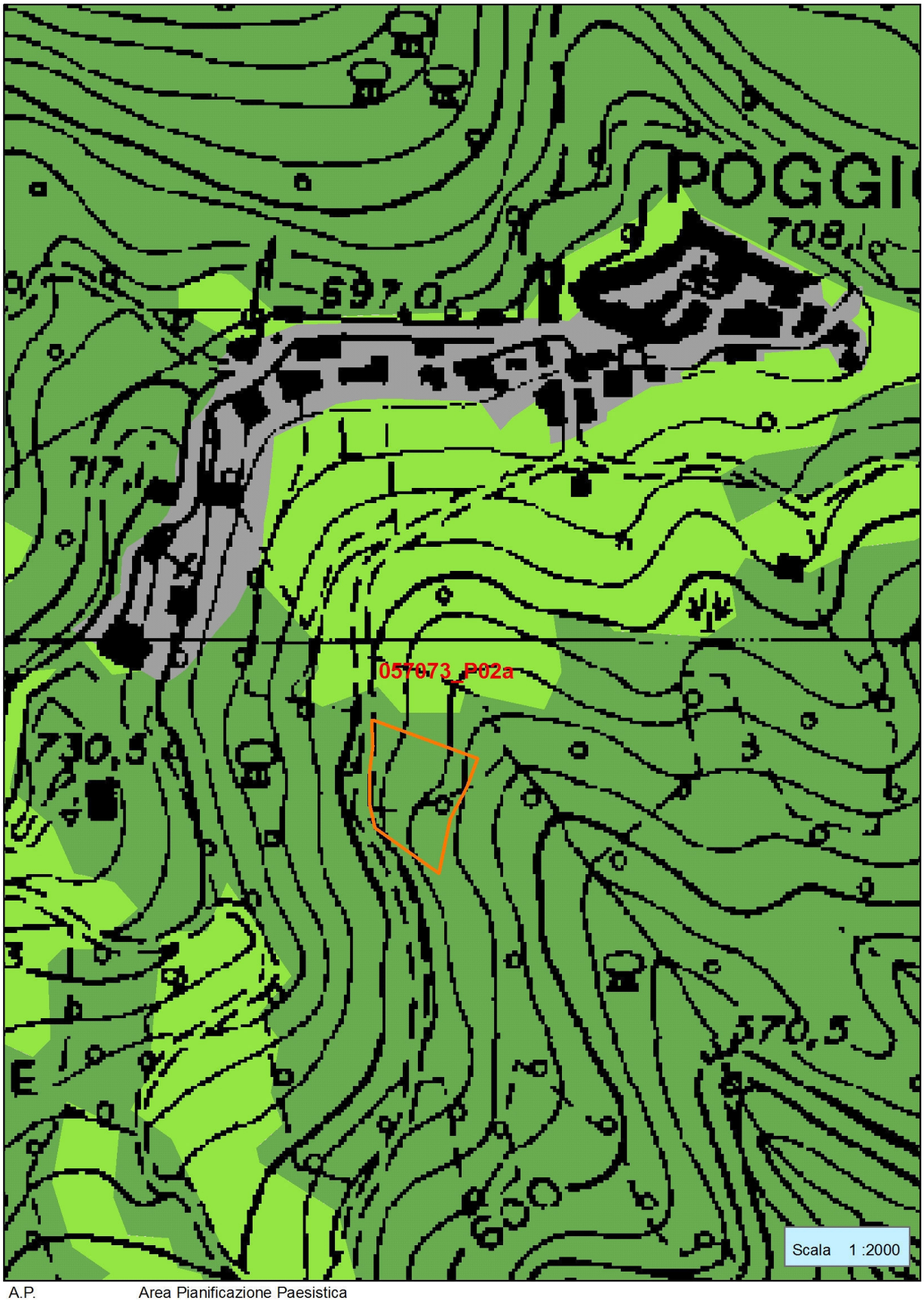

A.P. Area Pianificazione Paesistica

Provincia **RI**

Comune **VARCO SABINO**

Cod. **057073_P02b**

Numero proposta **2,02**

Proposta *L'Amministrazione Comunale ha trsmesso una nota del Commissario ad Acta, la delibera di adozione del PRG e sei tavole grafiche del PRG con la quale chiede l'applicazione dell'art. 36 ter norma transitoria della legge regionale 24/98.(trasmessa con nota n.2992 del 12/12/2001 e ricevuta in da ta 19/12/2001 con n. prot. 165553) - loc. Poggio Vittiano*

Cod. Parere **057073_P02b**

Esito Accolta

Parere Secondo quanto precisato nel punto 3b dei criteri di valutazione delle proposte Comunali. Si precisa nell' area in oggetto, secondo le previsioni del PRG adottato, sono comprese anche " zone non edificabili"

Prescrizione

Comune :	Provincia:	P.T.P. :	Proposta numero:
Varco Sabino	**Rieti**	**6**	**057073_P02a - 057073_P02b** **057073_P02c - 057073_P02d** **057073_P02e - 057073_P02f** **057073_P02r**
CTR : **358090**	SCALA : **5000**		

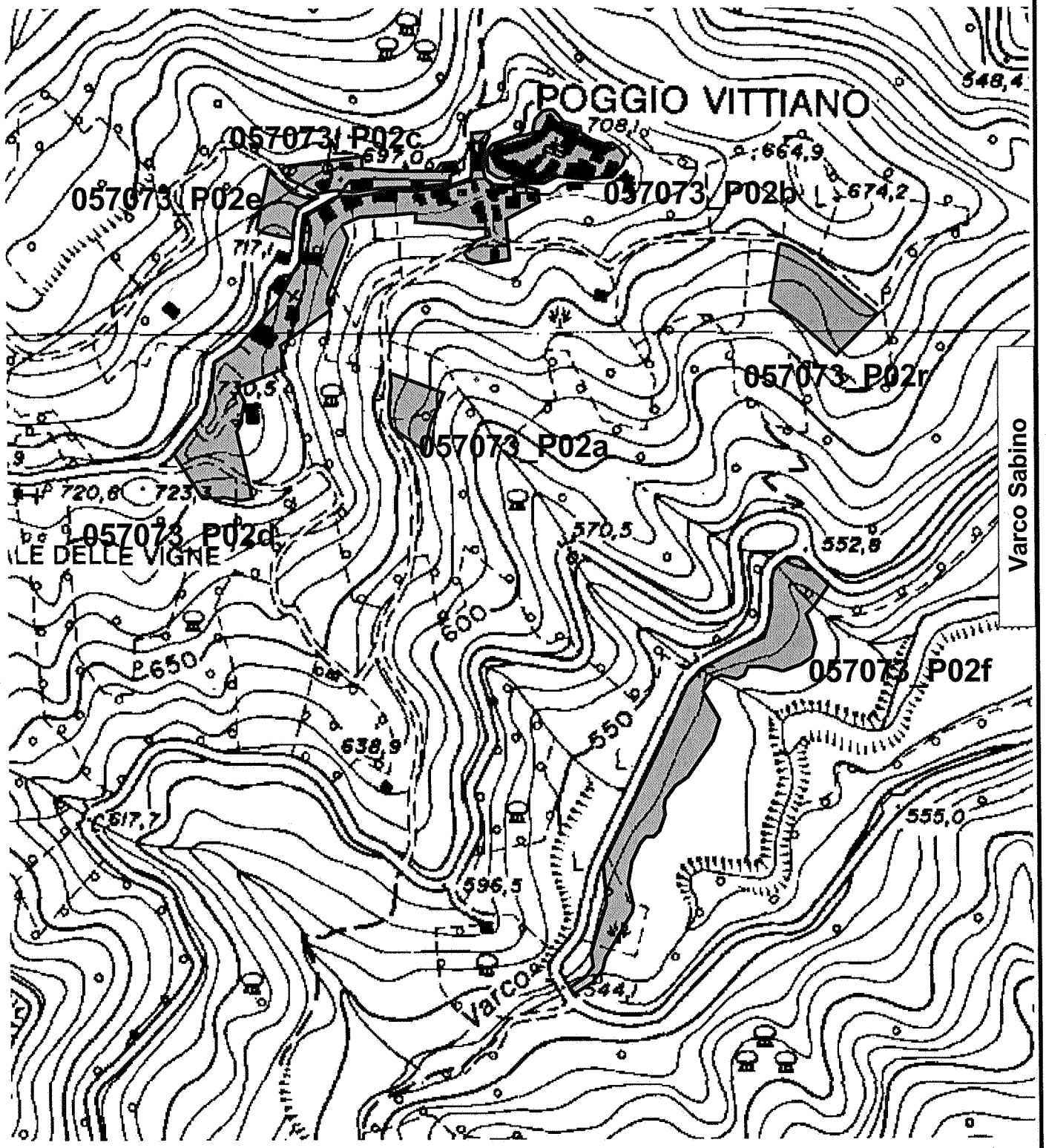

Legenda:

Accolta / Accolta parzialmente — Respinta — ●●●● Limite Comunale

00139

Note : _____

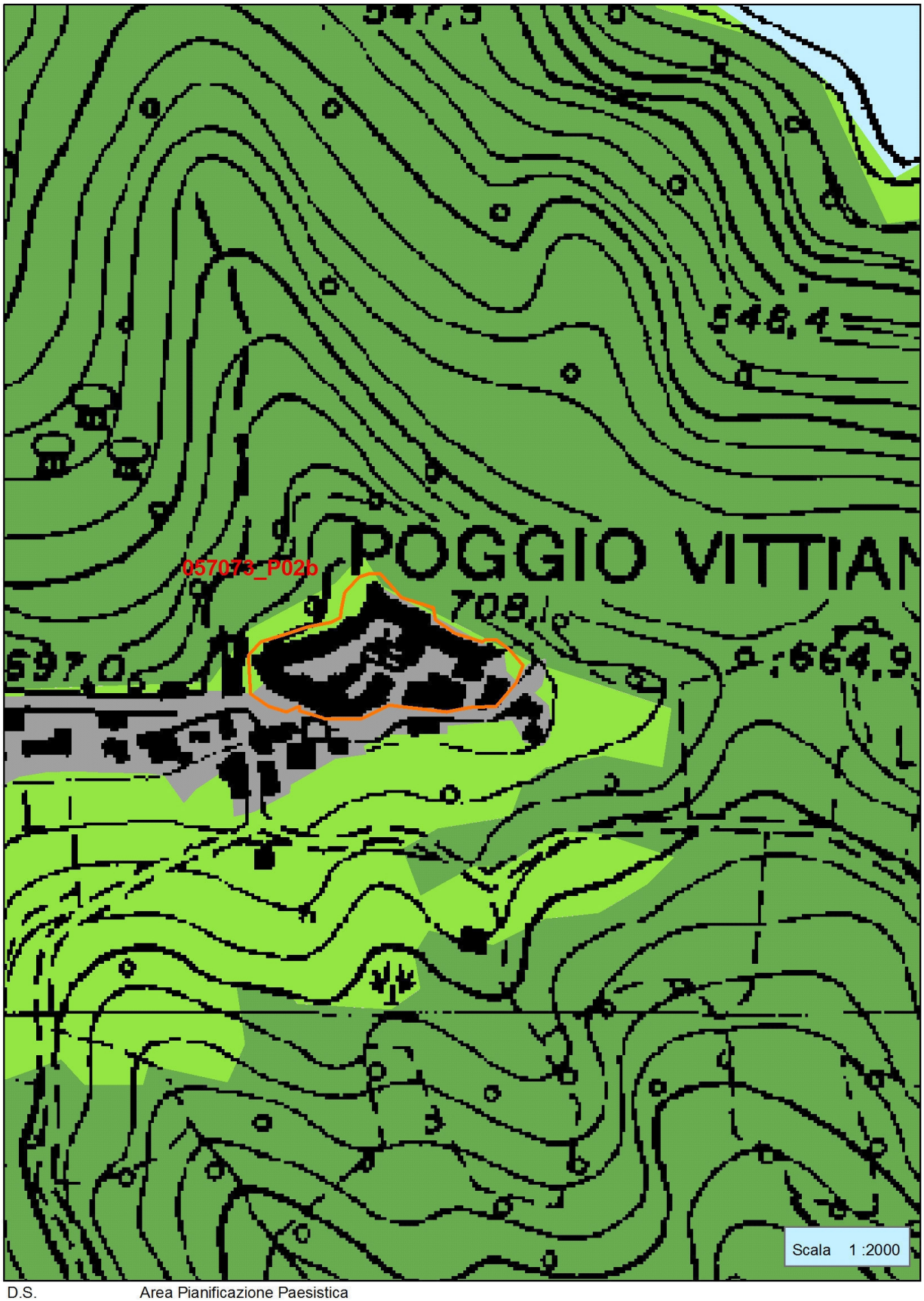

Cod. Parere 057073_P02b

Comune VARCO SABINO

Provincia RI

D.S. Area Pianificazione Paesistica

Provincia **RI**

Comune **VARCO SABINO**

Cod. **057073_P02c**

Numero proposta **2,03**

Proposta *L'Amministrazione Comunale ha trsmesso una nota del Commissario ad Acta, la delibera di adozione del PRG e sei tavole grafiche del PRG con la quale chiede l'applicazione dell'art. 36 ter norma transitoria della legge regionale 24/98.(trasmessa con nota n.2992 del 12/12/2001 e ricevuta in da ta 19/12/2001 con n. prot. 165553)- loc. Poggio Vittiano*

Cod. Parere **057073_P02c**

Esito Accolta

Parere Secondo quanto precisato nel punto 3b dei criteri di valutazione delle proposte Comunali.

Prescrizione

Comune :	Provincia:	P.T.P. :	Proposta numero:
Varco Sabino	**Rieti**	**6**	**057073_P02a - 057073_P02b** **057073_P02c - 057073_P02d** **057073_P02e - 057073_P02f** **057073_P02r**
CTR : **358090**	SCALA : **5000**		

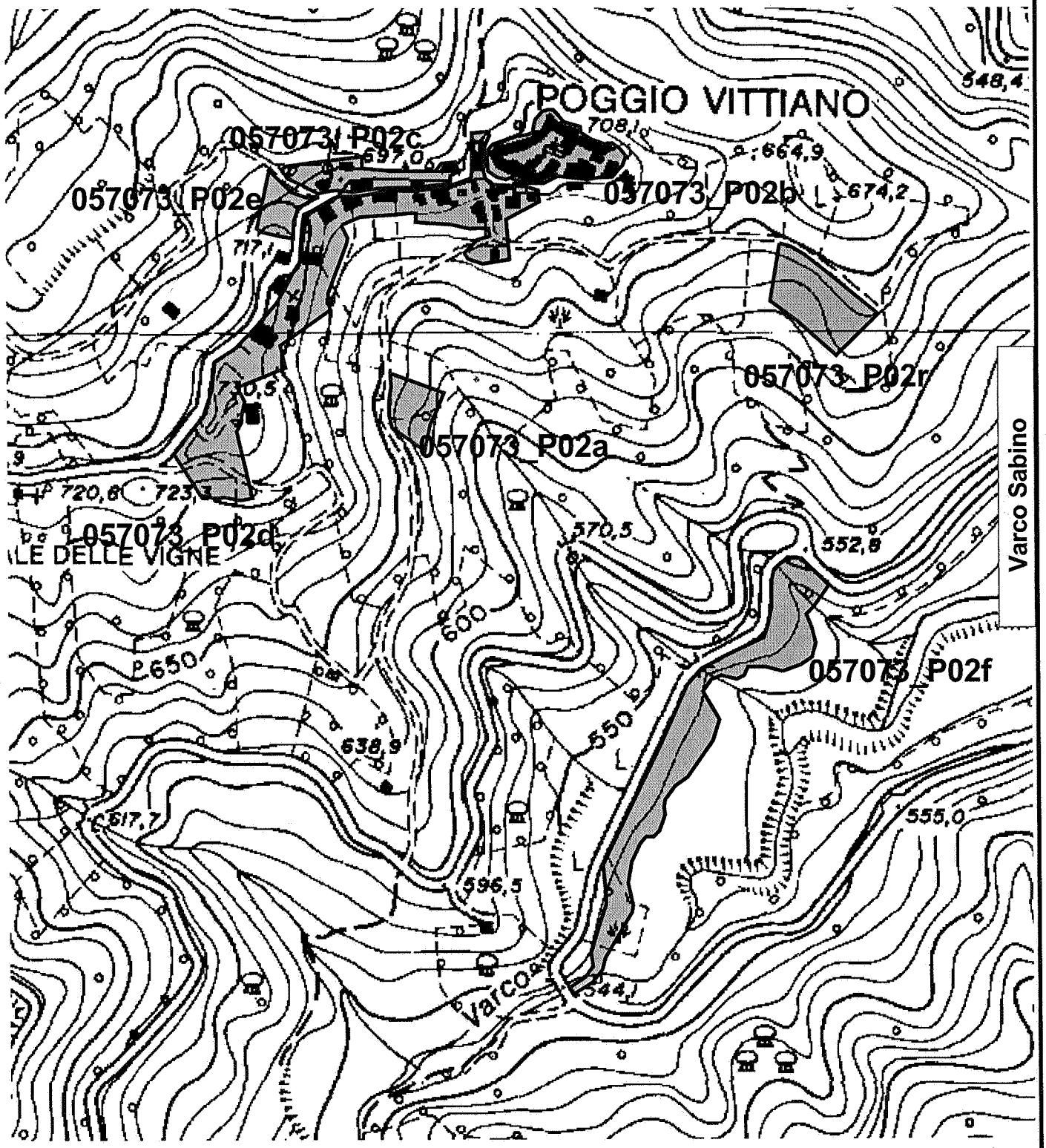

Legenda:

Accolta / Accolta parzialmente — Respinta — ●●●● Limite Comunale

00139

Note : _____

Cod. Parere 057073_P02c

Comune VARCO SABINO

Provincia RI

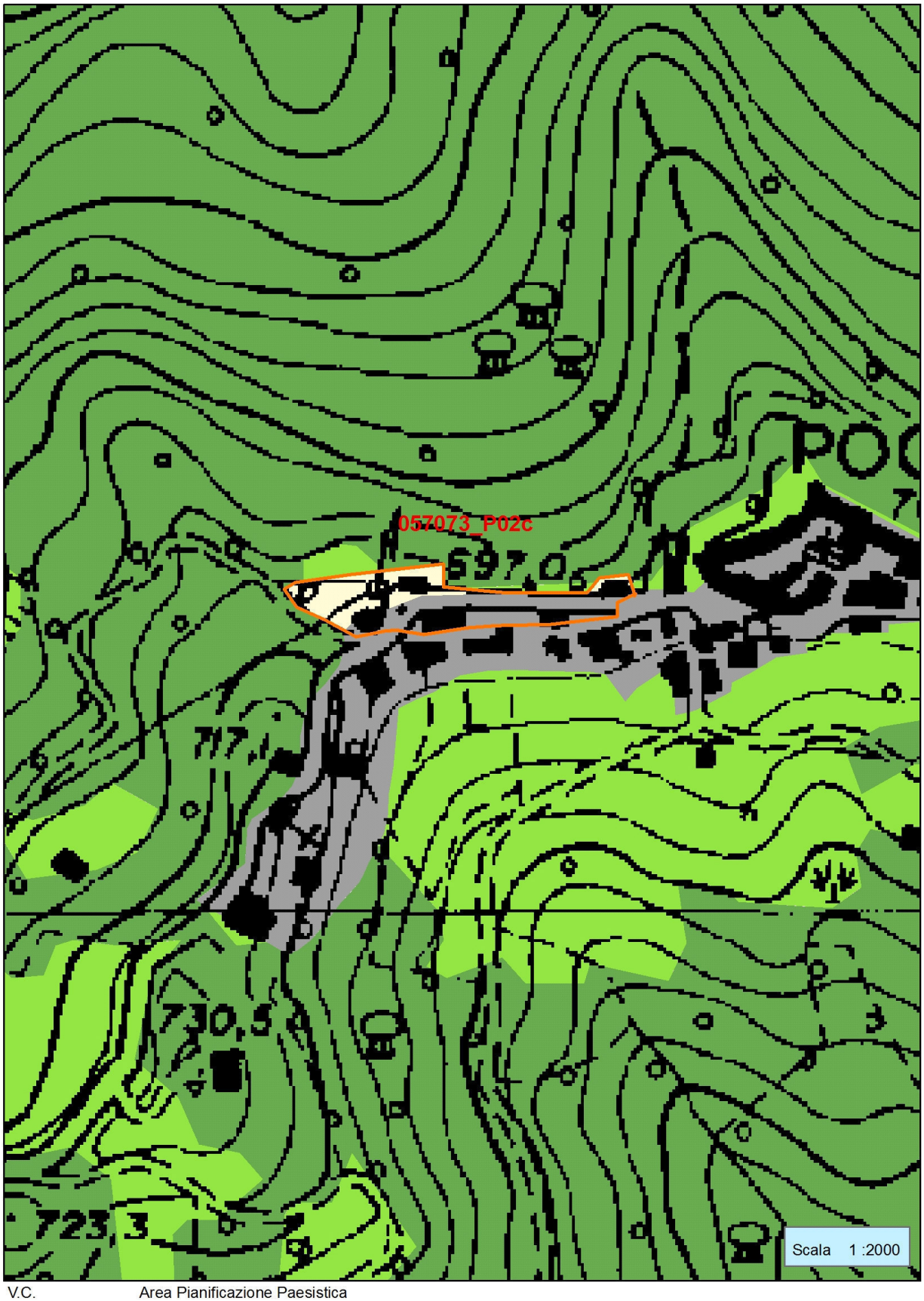

V.C. Area Pianificazione Paesistica

Provincia **RI**

Comune **VARCO SABINO**

Cod. **057073_P02d**

Numero proposta **2,04**

Proposta *L'Amministrazione Comunale ha trsmesso una nota del Commissario ad Acta, la delibera di adozione del PRG e sei tavole grafiche del PRG con la quale chiede l'applicazione dell'art. 36 ter norma transitoria della legge regionale 24/98.(trasmessa con nota n.2992 del 12/12/2001 e ricevuta in da ta 19/12/2001 con n. prot. 165553) - zona a nord di Casale delle Vigne*

Cod. Parere **057073_P02d**

Esito Accolta

Parere Secondo quanto precisato nel punto 3b dei criteri di valutazione delle proposte Comunali.

Prescrizione

Comune :	Provincia:	P.T.P. :	Proposta numero:
Varco Sabino	**Rieti**	**6**	**057073_P02a - 057073_P02b** **057073_P02c - 057073_P02d** **057073_P02e - 057073_P02f** **057073_P02r**
CTR : **358090**	SCALA : **5000**		

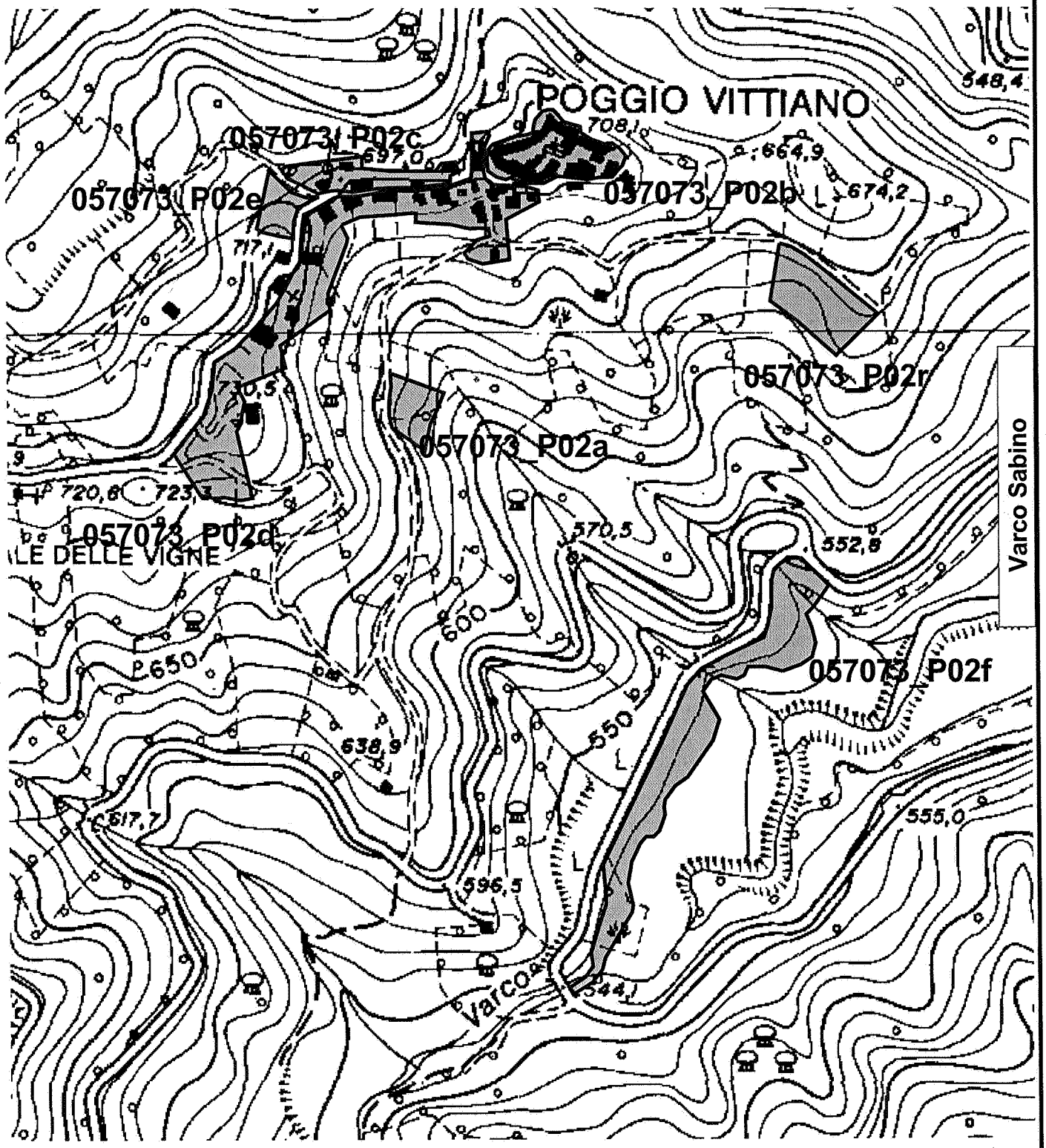

Legenda:

Accolta / Accolta parzialmente — Respinta — ●●●● Limite Comunale

00139

Note : _____

Cod. Parere 057073_P02d

Comune VARCO SABINO

Provincia RI

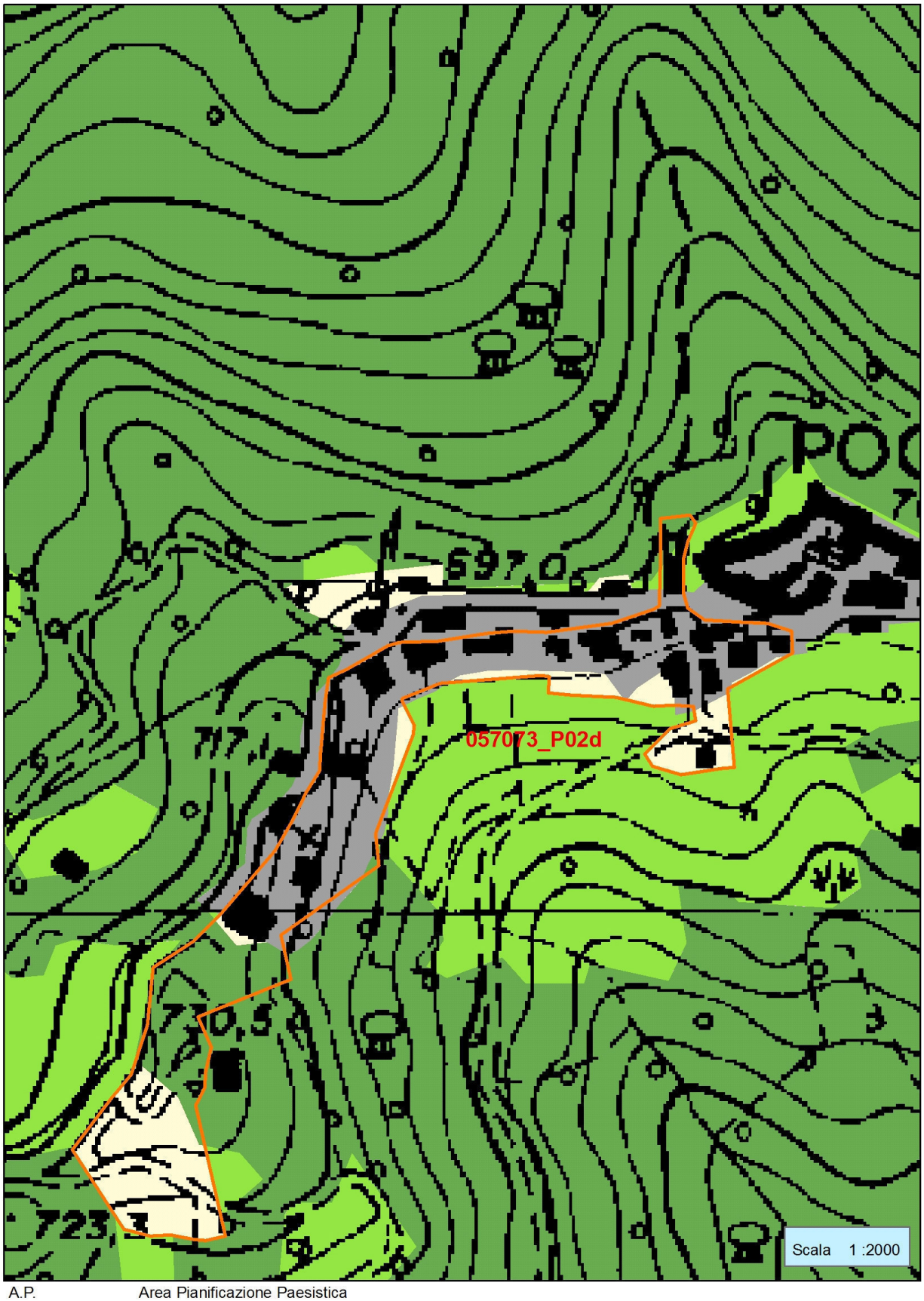

A.P. Area Pianificazione Paesistica

Provincia **RI**

Comune **VARCO SABINO**

Cod. **057073_P02e**

Numero proposta **2,05**

Proposta *L'Amministrazione Comunale ha trsmesso una nota del Commissario ad Acta, la delibera di adozione del PRG e sei tavole grafiche del PRG con la quale chiede l'applicazione dell'art. 36 ter norma transitoria della legge regionale 24/98.(trasmessa con nota n.2992 del 12/12/2001 e ricevuta in da ta 19/12/2001 con n. prot. 165553)- zona a ovest di Poggio Vittiano*

Cod. Parere **057073_P02e**

Esito Accolta

Parere Secondo quanto precisato nel punto 3b dei criteri di valutazione delle proposte Comunali.

Prescrizione

Comune :	Provincia:	P.T.P. :	Proposta numero:
Varco Sabino	**Rieti**	**6**	**057073_P02a - 057073_P02b** **057073_P02c - 057073_P02d** **057073_P02e - 057073_P02f** **057073_P02r**
CTR : **358090**	SCALA : **5000**		

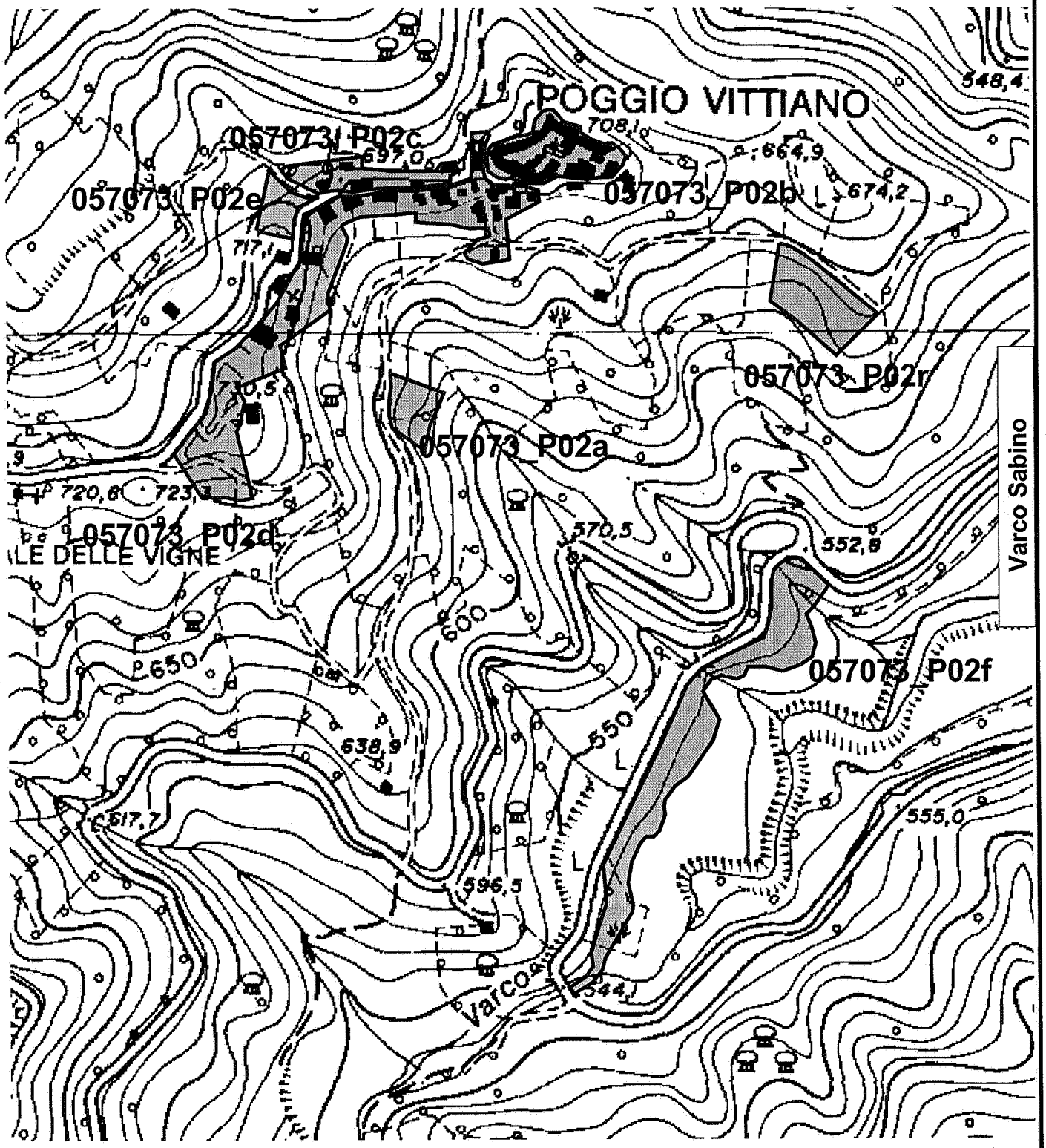

Legenda:

Accolta / Accolta parzialmente — Respinta — ●●●● Limite Comunale

00139

Note : _____

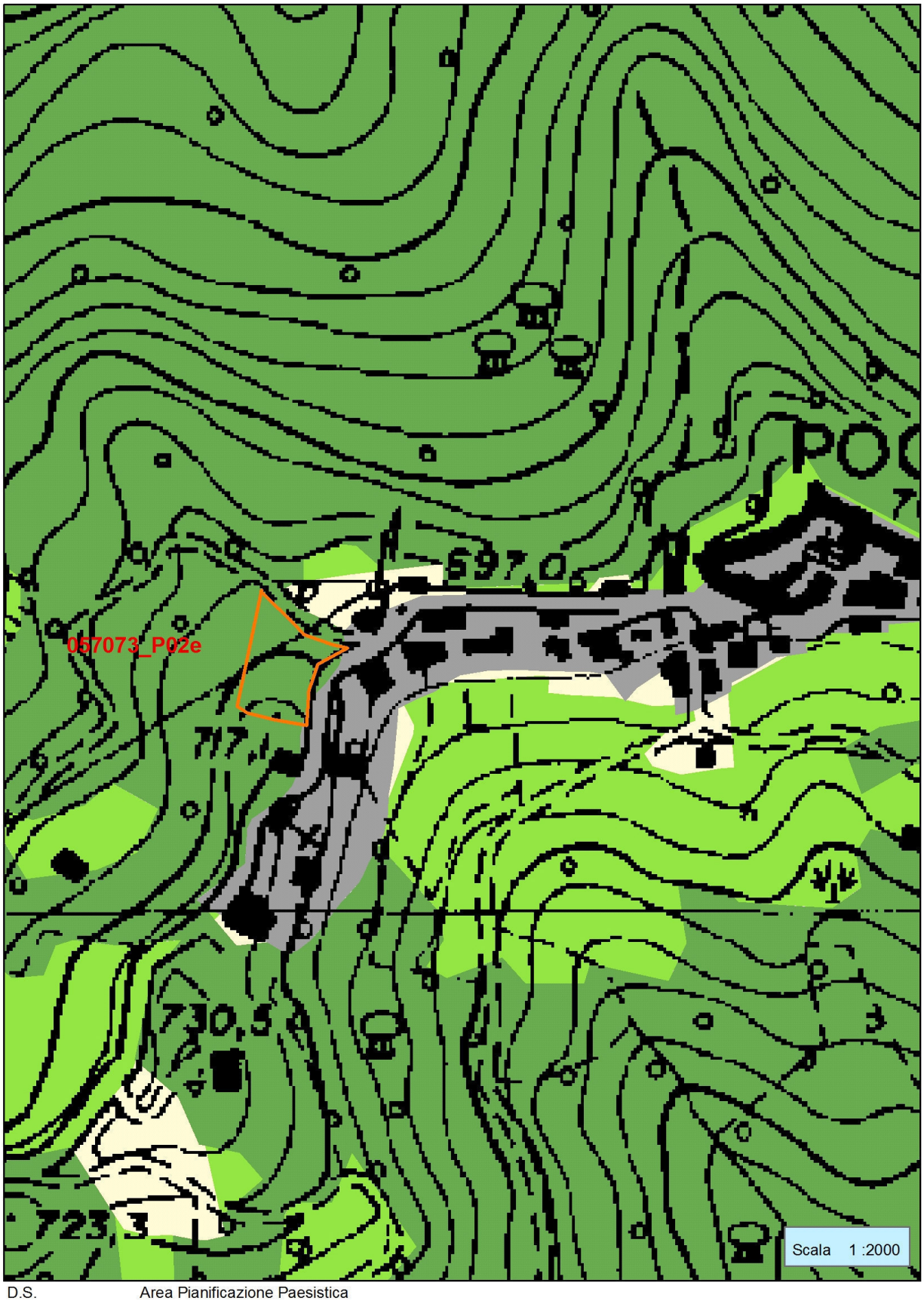

Cod. Parere 057073_P02e

Comune VARCO SABINO

Provincia RI

D.S. Area Pianificazione Paesistica

Provincia **RI**

Comune **VARCO SABINO**

Cod. **057073_P02f**

Numero proposta **2,06**

Proposta *L'Amministrazione Comunale ha trsmesso una nota del Commissario ad Acta, la delibera di adozione del PRG e sei tavole grafiche del PRG con la quale chiede l'applicazione dell'art. 36 ter norma transitoria della legge regionale 24/98.(trasmessa con nota n.2992 del 12/12/2001 e ricevuta in da ta 19/12/2001 con n. prot. 165553) - zona a sud di Poggio Vittiano*

Cod. Parere **057073_P02f**

Esito Accolta

Parere Secondo quanto precisato nel punto 3b dei criteri di valutazione delle proposte Comunali.

Prescrizione

Comune :	Provincia:	P.T.P. :	Proposta numero:
Varco Sabino	**Rieti**	**6**	**057073_P02a - 057073_P02b** **057073_P02c - 057073_P02d** **057073_P02e - 057073_P02f** **057073_P02r**
CTR : **358090**	SCALA : **5000**		

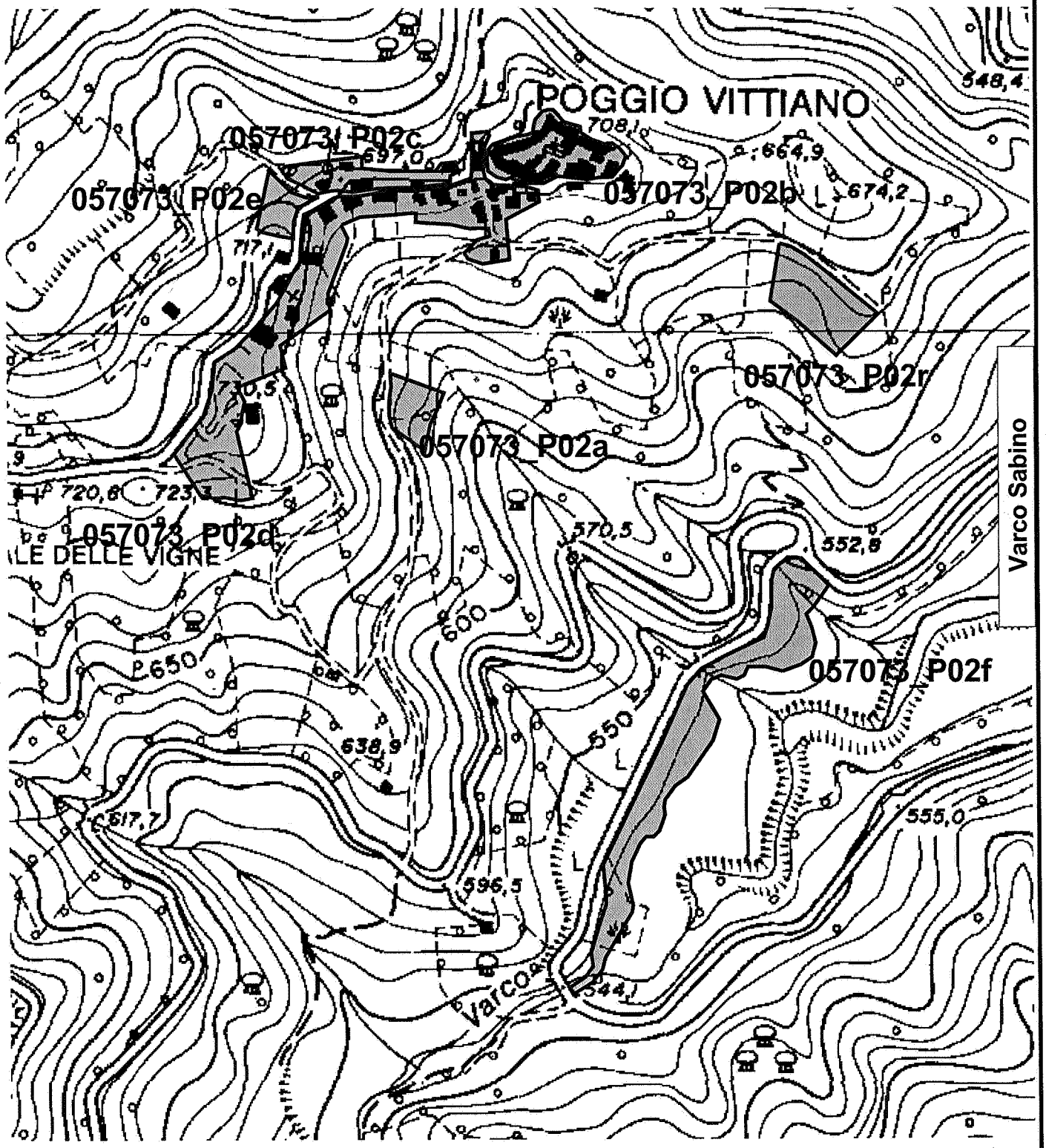

Legenda:

Accolta / Accolta parzialmente — Respinta — ●●●● Limite Comunale

00139

Note : _____

Cod. Parere 057073_P02f

Comune VARCO SABINO

Provincia RI

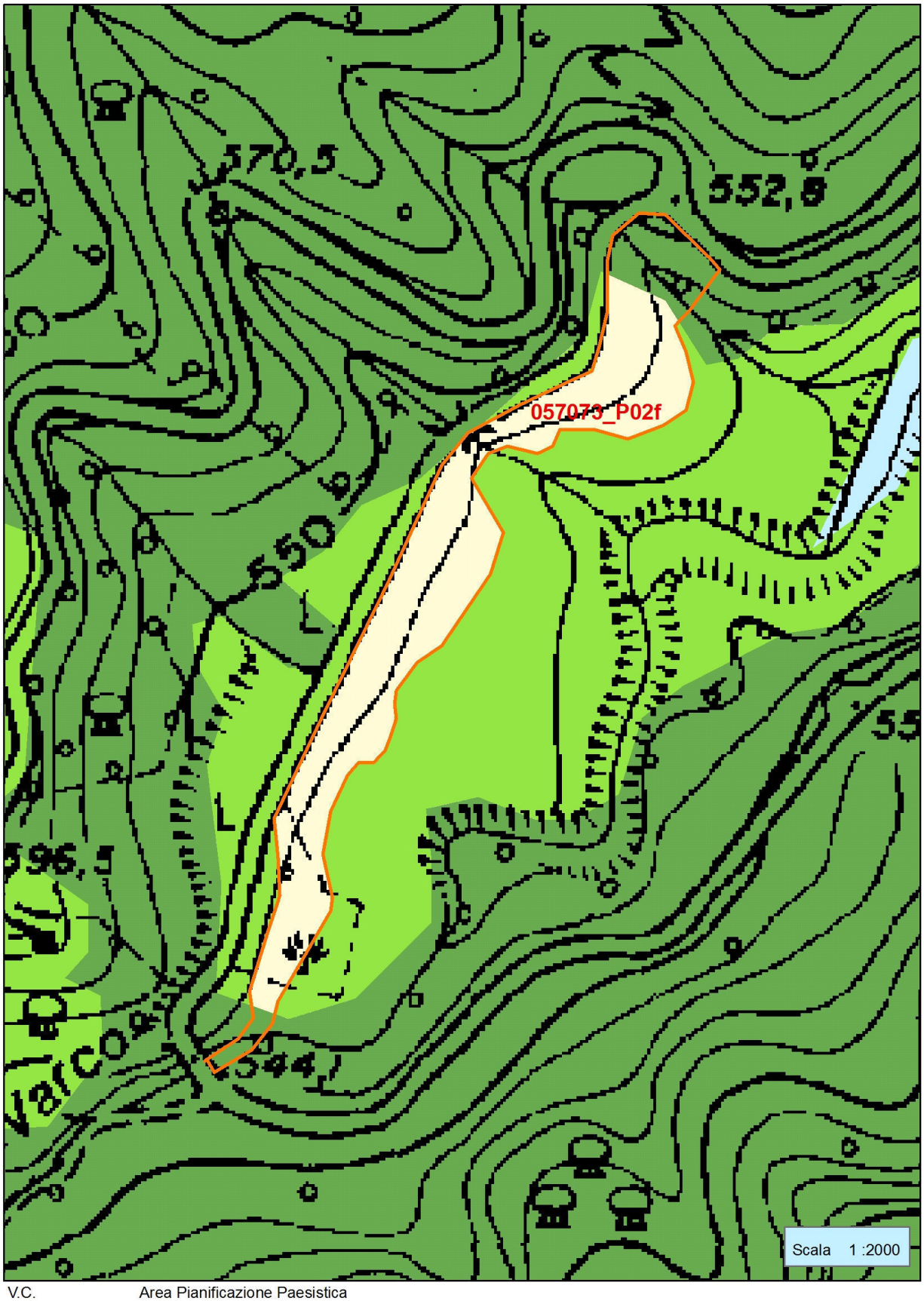

V.C. Area Pianificazione Paesistica

Provincia **RI**

Comune **VARCO SABINO**

Cod. **057073_P02g**

Numero proposta **2,07**

Proposta *L'Amministrazione Comunale ha trsmesso una nota del Commissario ad Acta, la delibera di adozione del PRG e sei tavole grafiche del PRG con la quale chiede l'applicazione dell'art. 36 ter norma transitoria della legge regionale 24/98.(trasmessa con nota n.2992 del 12/12/2001 e ricevuta in da ta 19/12/2001 con n. prot. 165553) - zona limitrofa a loc. Rigatti*

Cod. Parere **057073_P02g**

Esito Accolta

Parere Secondo quanto precisato nel punto 3b dei criteri di valutazione delle proposte Comunali.

Prescrizione

Comune :	Provincia:	P.T.P. :	Proposta numero:
Varco Sabino	**Rieti**	**6**	**057073_P02g - 057073_P02h** **057073_P02i - 057073_P02l** **057073_P02x - 057073_P02y**
CTR : **358130**		SCALA : **5000**	

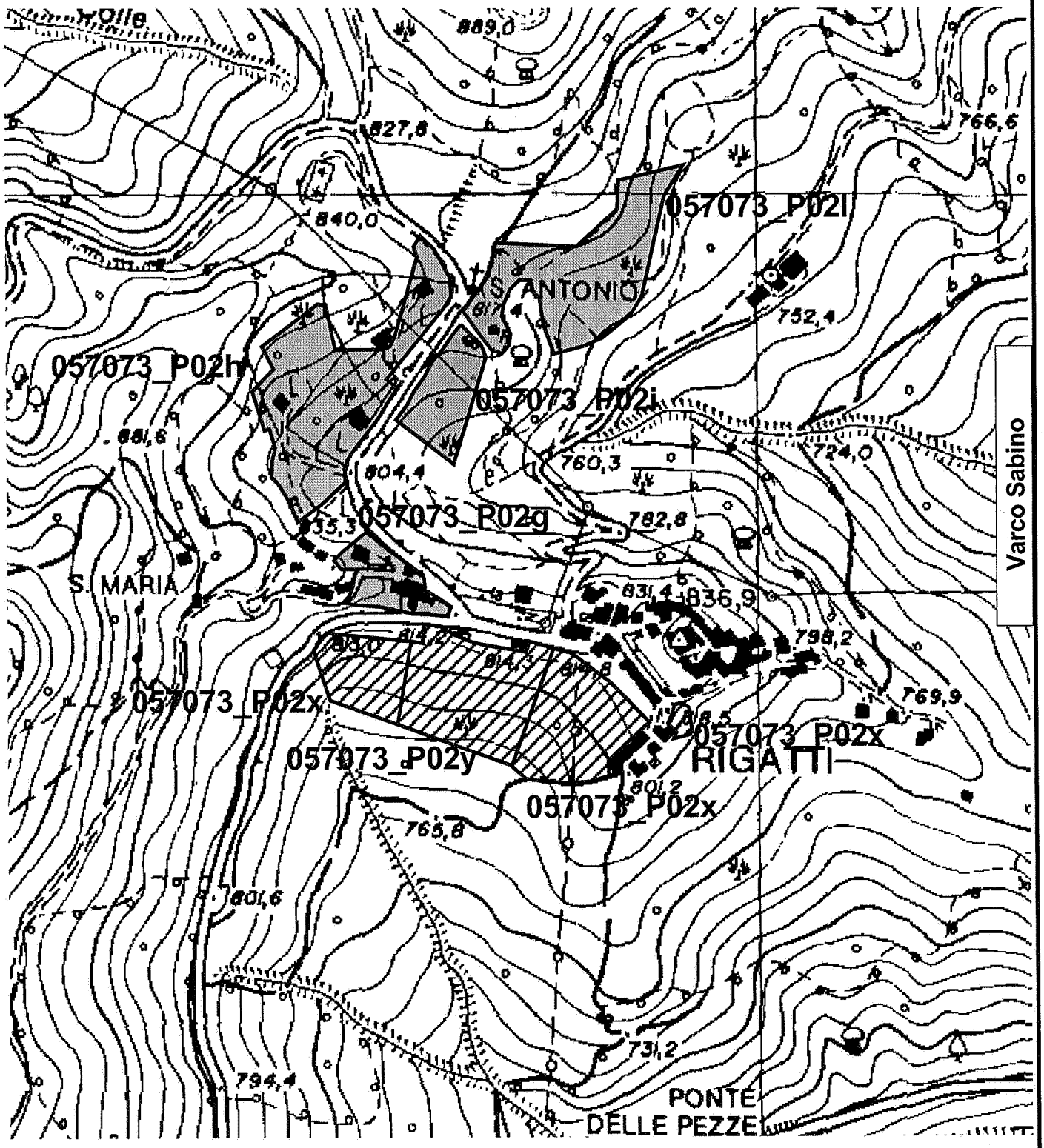

Legenda:

Accolta / Accolta parzialmente — Respinta — ●●●● Limite Comunale

00140

Note : _____

Cod. Parere 057073_P02g

Comune VARCO SABINO

Provincia RI

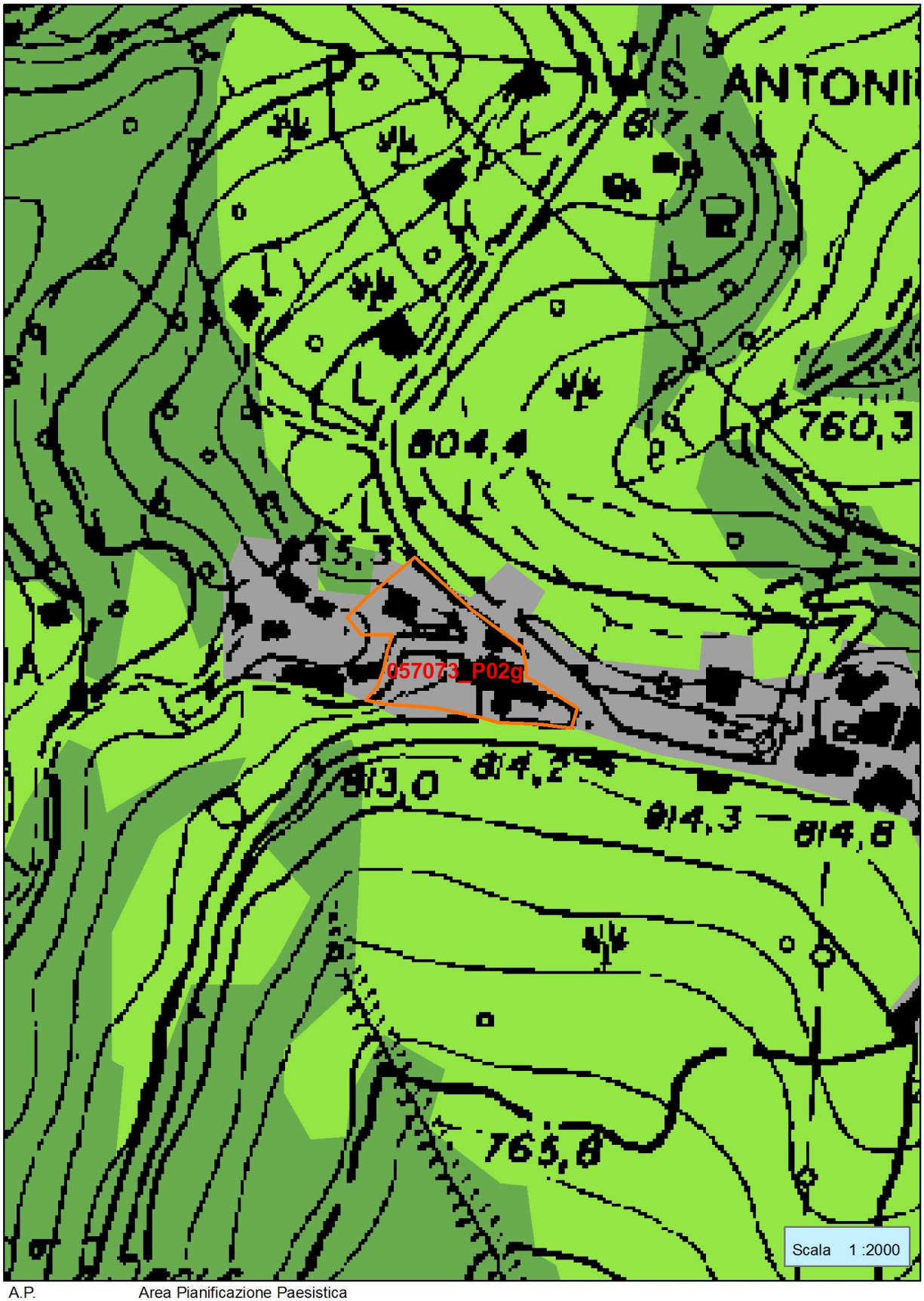

A.P. Area Pianificazione Paesistica

Provincia **RI**

Comune **VARCO SABINO**

Cod. **057073_P02h**

Numero proposta **2,08**

Proposta *L'Amministrazione Comunale ha trsmesso una nota del Commissario ad Acta, la delibera di adozione del PRG e sei tavole grafiche del PRG con la quale chiede l'applicazione dell'art. 36 ter norma transitoria della legge regionale 24/98.(trasmessa con nota n.2992 del 12/12/2001 e ricevuta in da ta 19/12/2001 con n. prot. 165553) - loc. S. Maria*

Cod. Parere **057073_P02h**

Esito Accolta

Parere Secondo quanto precisato nel punto 3b dei criteri di valutazione delle proposte Comunali.

Prescrizione

Comune :	Provincia:	P.T.P. :	Proposta numero:
Varco Sabino	**Rieti**	**6**	**057073_P02g - 057073_P02h** **057073_P02i - 057073_P02l** **057073_P02x - 057073_P02y**
CTR : **358130**		SCALA : **5000**	

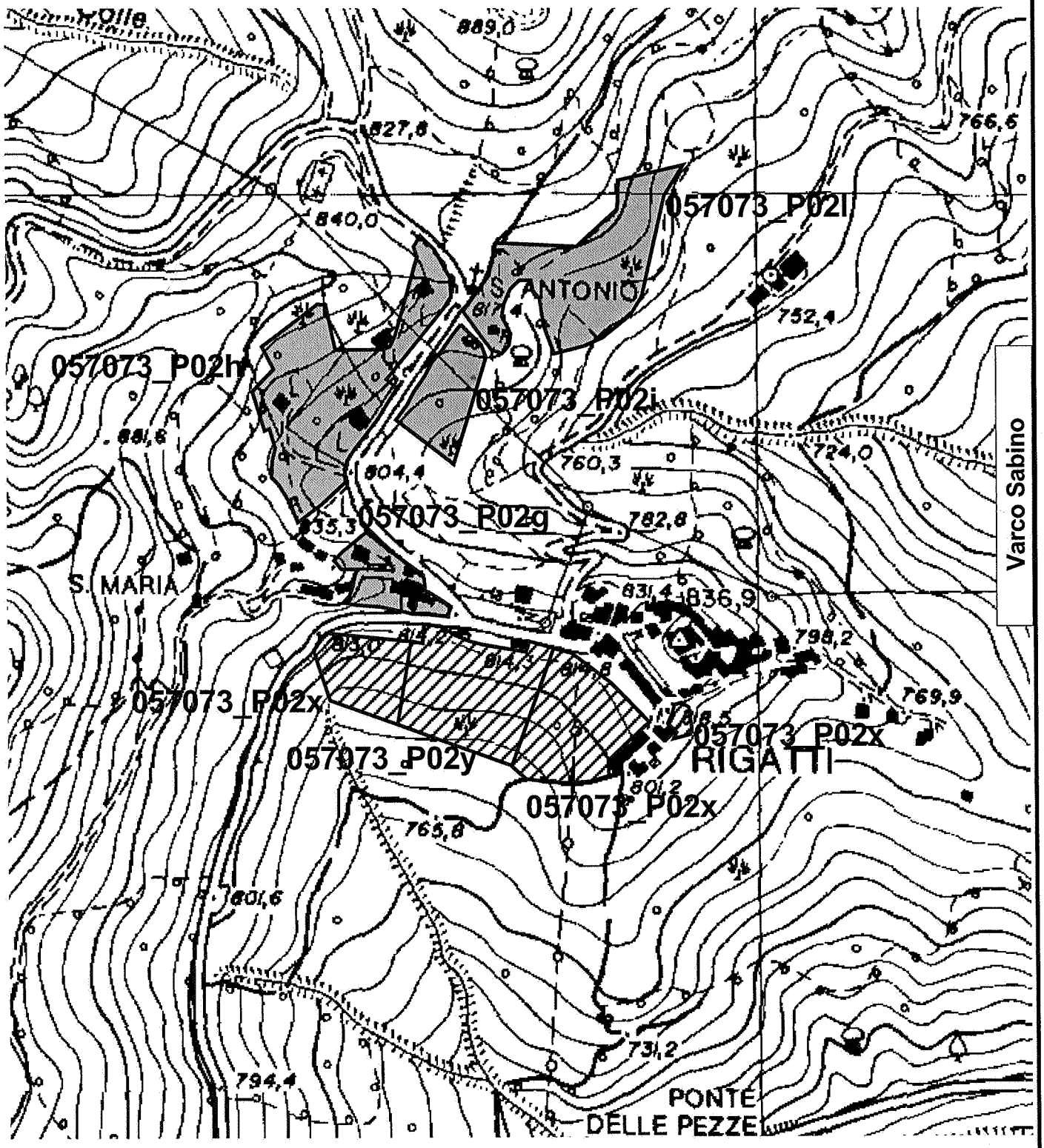

Legenda:

Accolta / Accolta parzialmente — Respinta — ●●●● Limite Comunale

00140

Note : _____

Cod. Parere 057073_P02h

Comune VARCO SABINO

Provincia RI

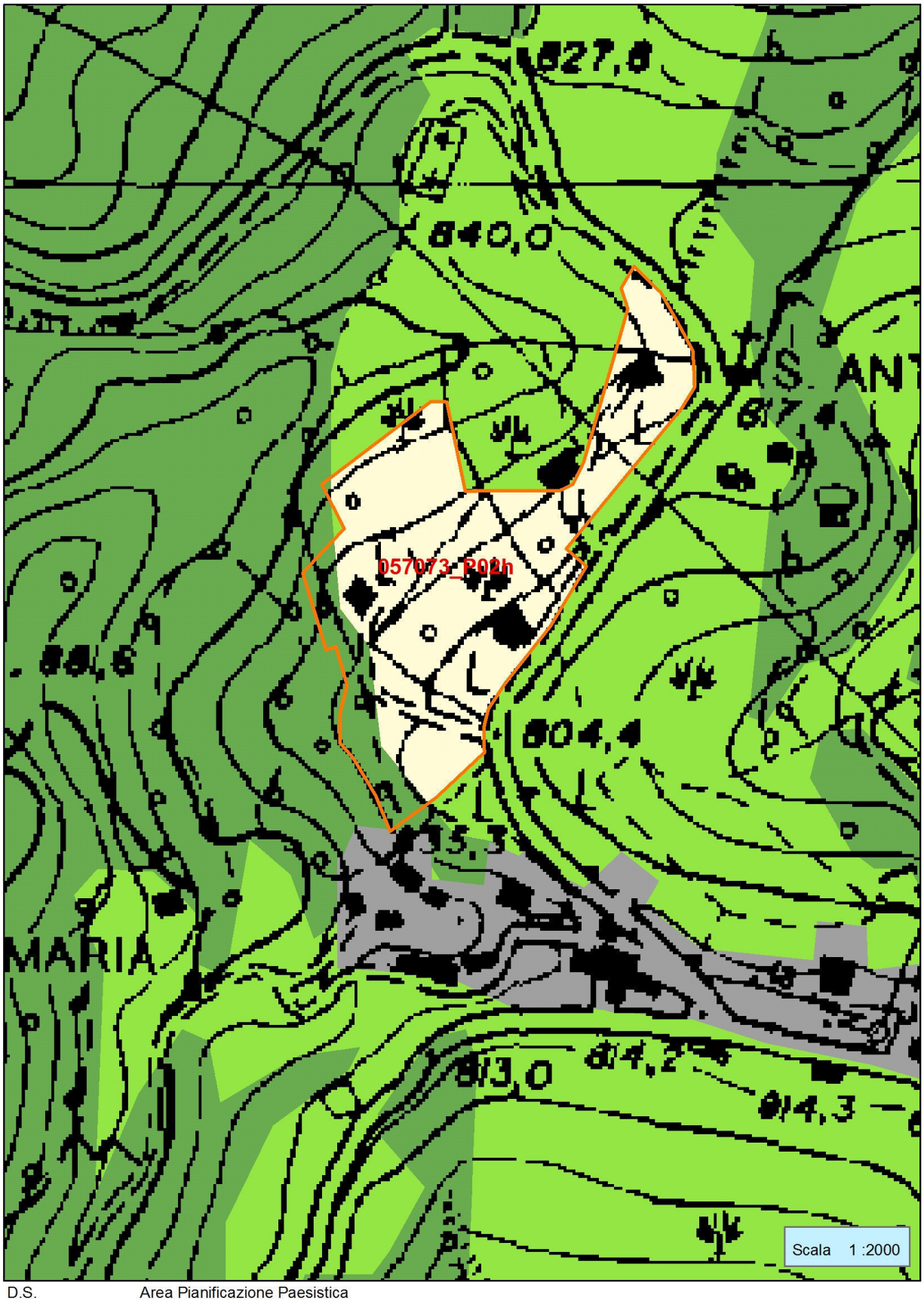

D.S. Area Pianificazione Paesistica

Provincia **RI**

Comune **VARCO SABINO**

Cod. **057073_P02i**

Numero proposta **2,09**

Proposta *L'Amministrazione Comunale ha trsmesso una nota del Commissario ad Acta, la delibera di adozione del PRG e sei tavole grafiche del PRG con la quale chiede l'applicazione dell'art. 36 ter norma transitoria della legge regionale 24/98.(trasmessa con nota n.2992 del 12/12/2001 e ricevuta in da ta 19/12/2001 con n. prot. 165553) - zona a nord di loc. Rigatti*

Cod. Parere **057073_P02i**

Esito Accolta

Parere Secondo quanto precisato nel punto 3b dei criteri di valutazione delle proposte Comunali.

Prescrizione

Comune :	Provincia:	P.T.P. :	Proposta numero:
Varco Sabino	**Rieti**	**6**	**057073_P02g - 057073_P02h** **057073_P02i - 057073_P02l** **057073_P02x - 057073_P02y**
CTR : **358130**		SCALA : **5000**	

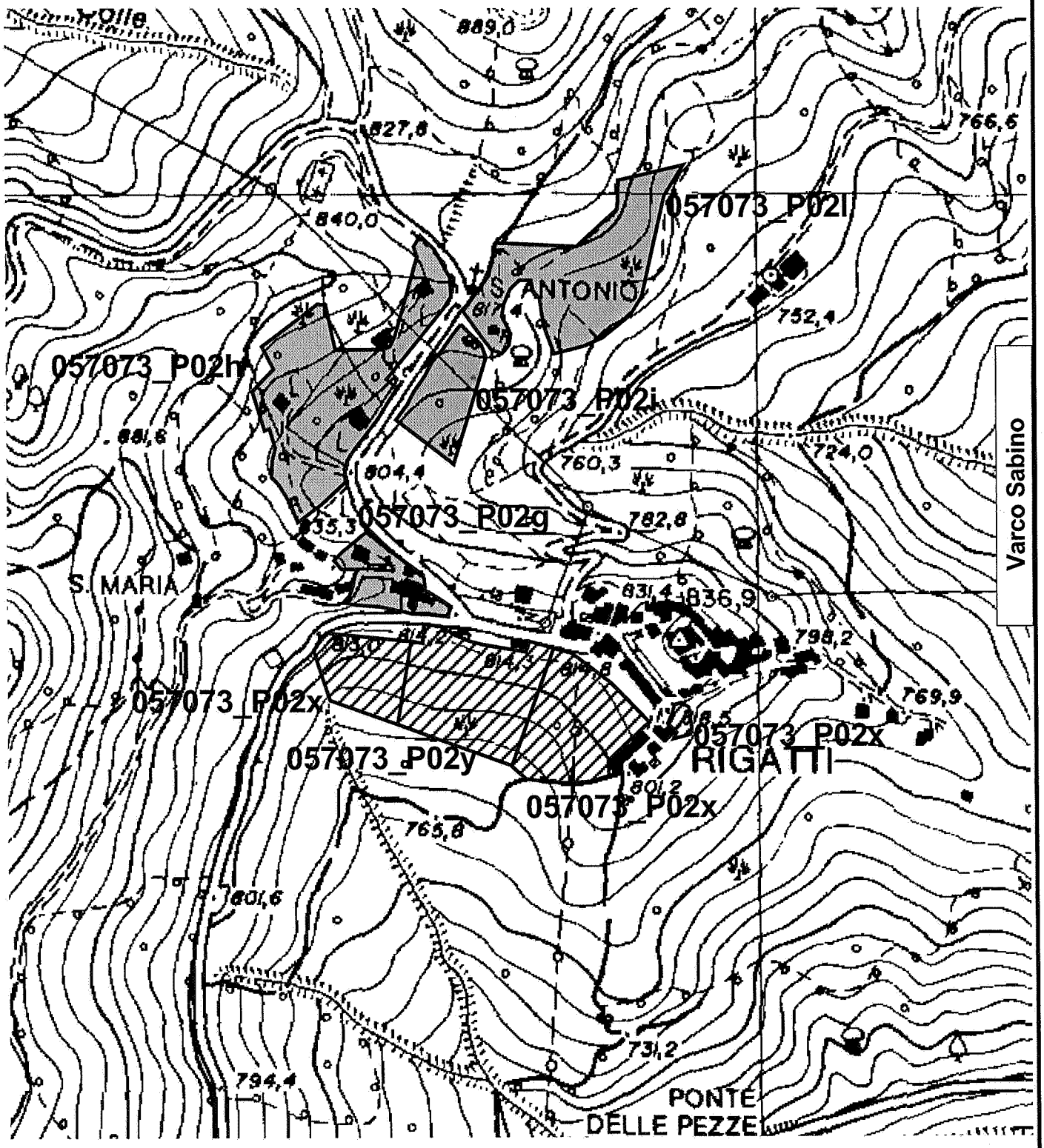

Legenda:

Accolta / Accolta parzialmente — Respinta — ●●●● Limite Comunale

00140

Note : _____

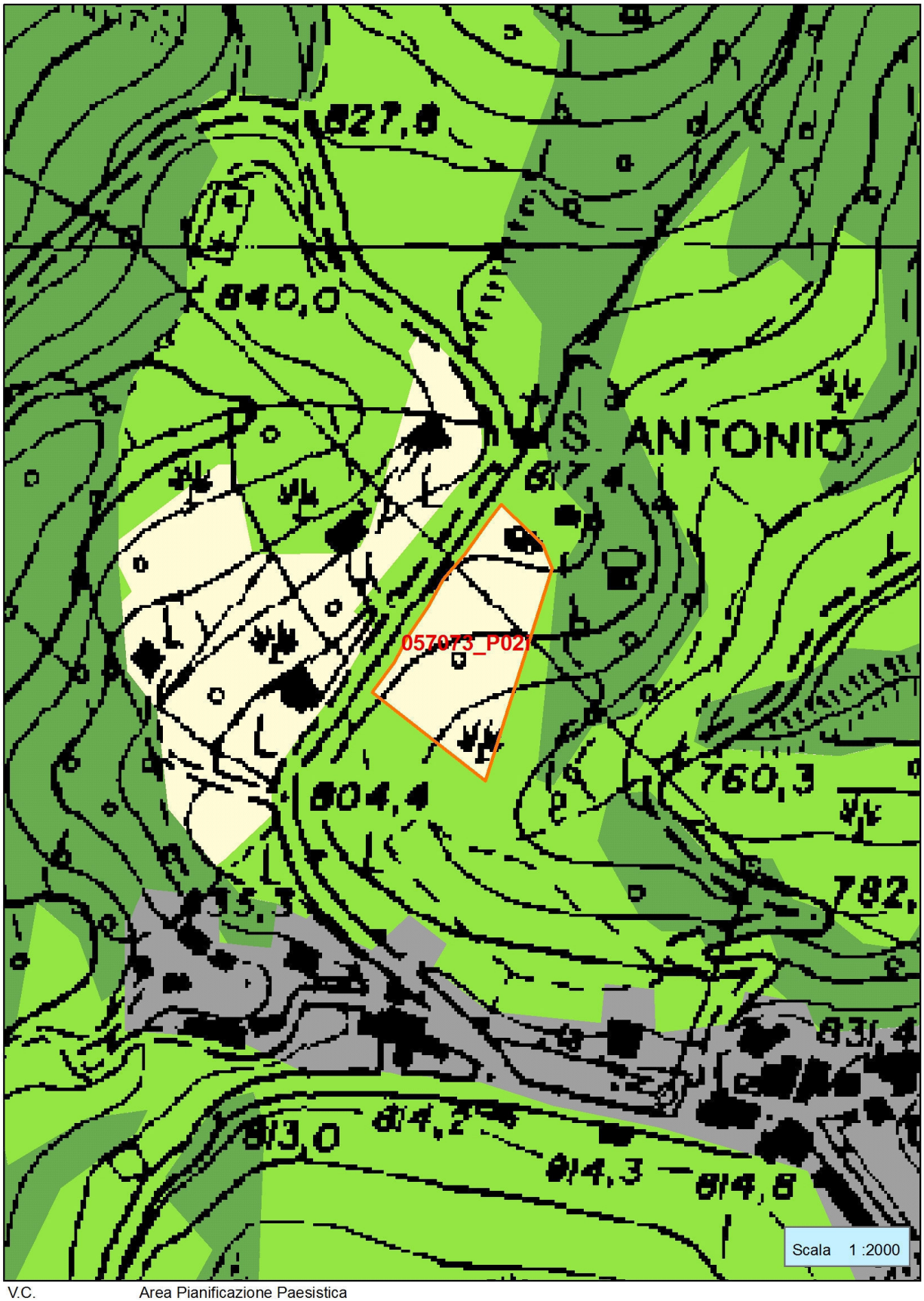

V.C. Area Pianificazione Paesistica

Cod. Parere 057073_P02i

Comune VARCO SABINO

Provincia RI

Provincia **RI**

Comune **VARCO SABINO**

Cod. **057073_P02I**

Numero proposta **2,11**

Proposta *L'Amministrazione Comunale ha trsmesso una nota del Commissario ad Acta, la delibera di adozione del PRG e sei tavole grafiche del PRG con la quale chiede l'applicazione dell'art. 36 ter norma transitoria della legge regionale 24/98.(trasmessa con nota n.2992 del 12/12/2001 e ricevuta in da ta 19/12/2001 con n. prot. 165553) - zona a nord di loc. Rigatti*

Cod. Parere **057073_P02I**

Esito Accolta

Parere Secondo quanto precisato nel punto 3b dei criteri di valutazione delle proposte Comunali.

Prescrizione

Comune :	Provincia:	P.T.P. :	Proposta numero:
Varco Sabino	**Rieti**	**6**	**057073_P02g - 057073_P02h** **057073_P02i - 057073_P02l** **057073_P02x - 057073_P02y**
CTR : **358130**		SCALA : **5000**	

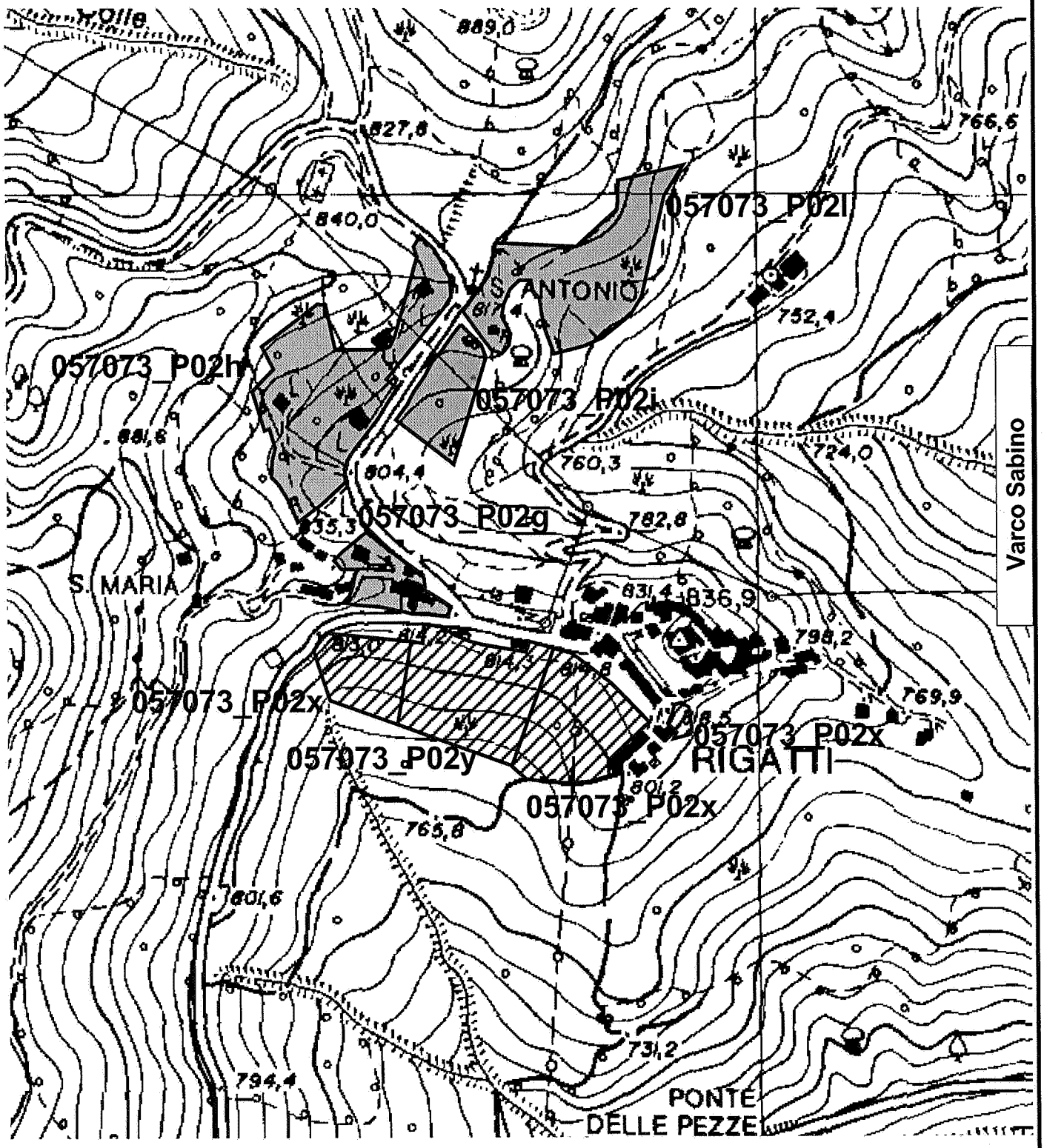

Legenda:

Accolta / Accolta parzialmente — Respinta — ●●●● Limite Comunale

00140

Note : _____

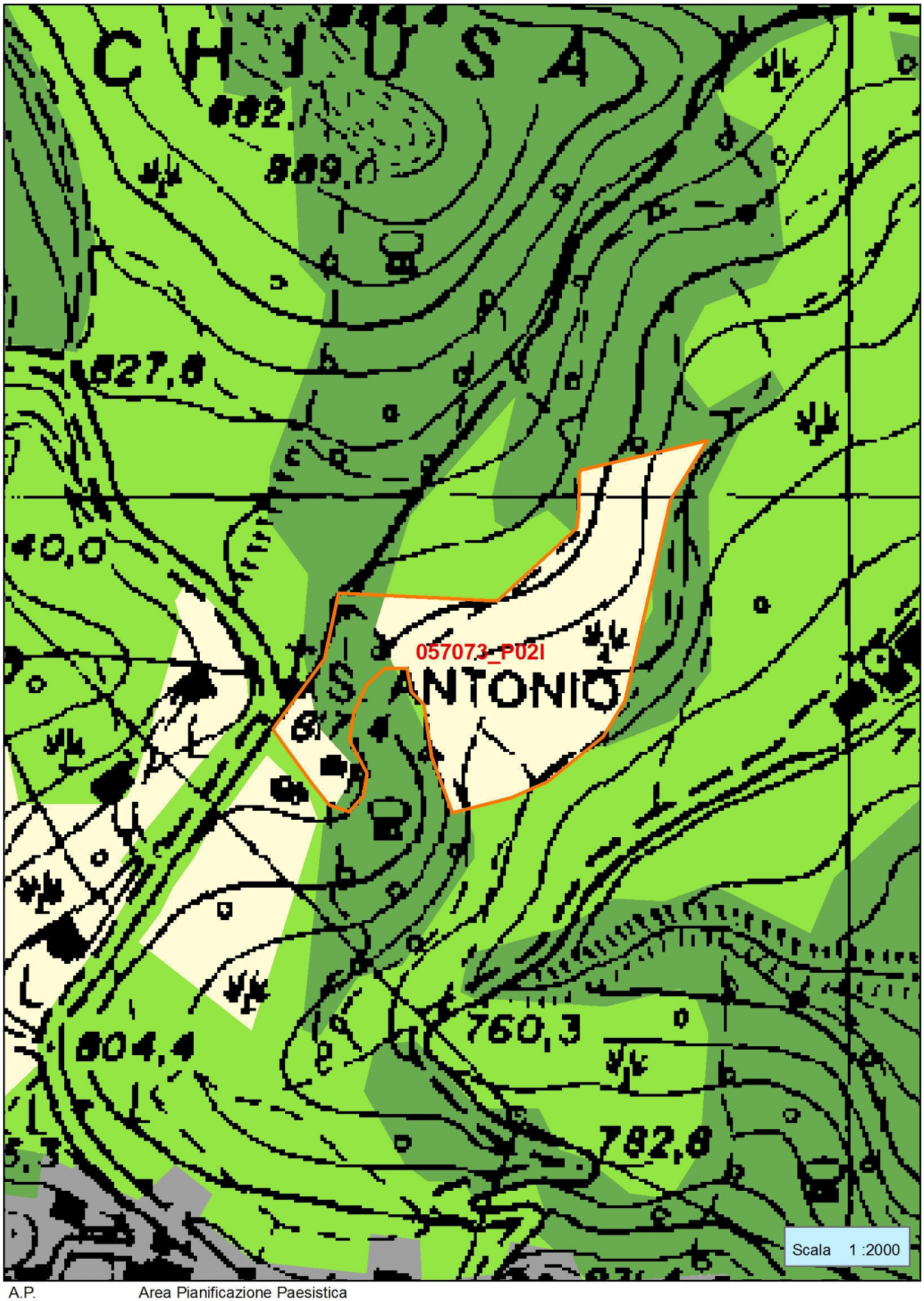

Cod. Parere 057073_P02I

Comune VARCO SABINO

Provincia RI

Provincia **RI**

Comune **VARCO SABINO**

Cod. **057073_P02m**

Numero proposta **2,12**

Proposta *L'Amministrazione Comunale ha trsmesso una nota del Commissario ad Acta, la delibera di adozione del PRG e sei tavole grafiche del PRG con la quale chiede l'applicazione dell'art. 36 ter norma transitoria della legge regionale 24/98.(trasmessa con nota n.2992 del 12/12/2001 e ricevuta in da ta 19/12/2001 con n. prot. 165553) - zona a sud di loc. Rocca Vittiana*

Cod. Parere **057073_P02m**

Esito Accolta

Parere Secondo quanto precisato nel punto 3b dei criteri di valutazione delle proposte Comunali.

Prescrizione

Comune :	Provincia:	P.T.P. :	Proposta numero:
Varco Sabino	**Rieti**	**6**	**057073_P02m** **057073_P02s** **057073_P02t** **057073_P02u** **057073_P02v**
CTR : **358090**	SCALA : **5000**		

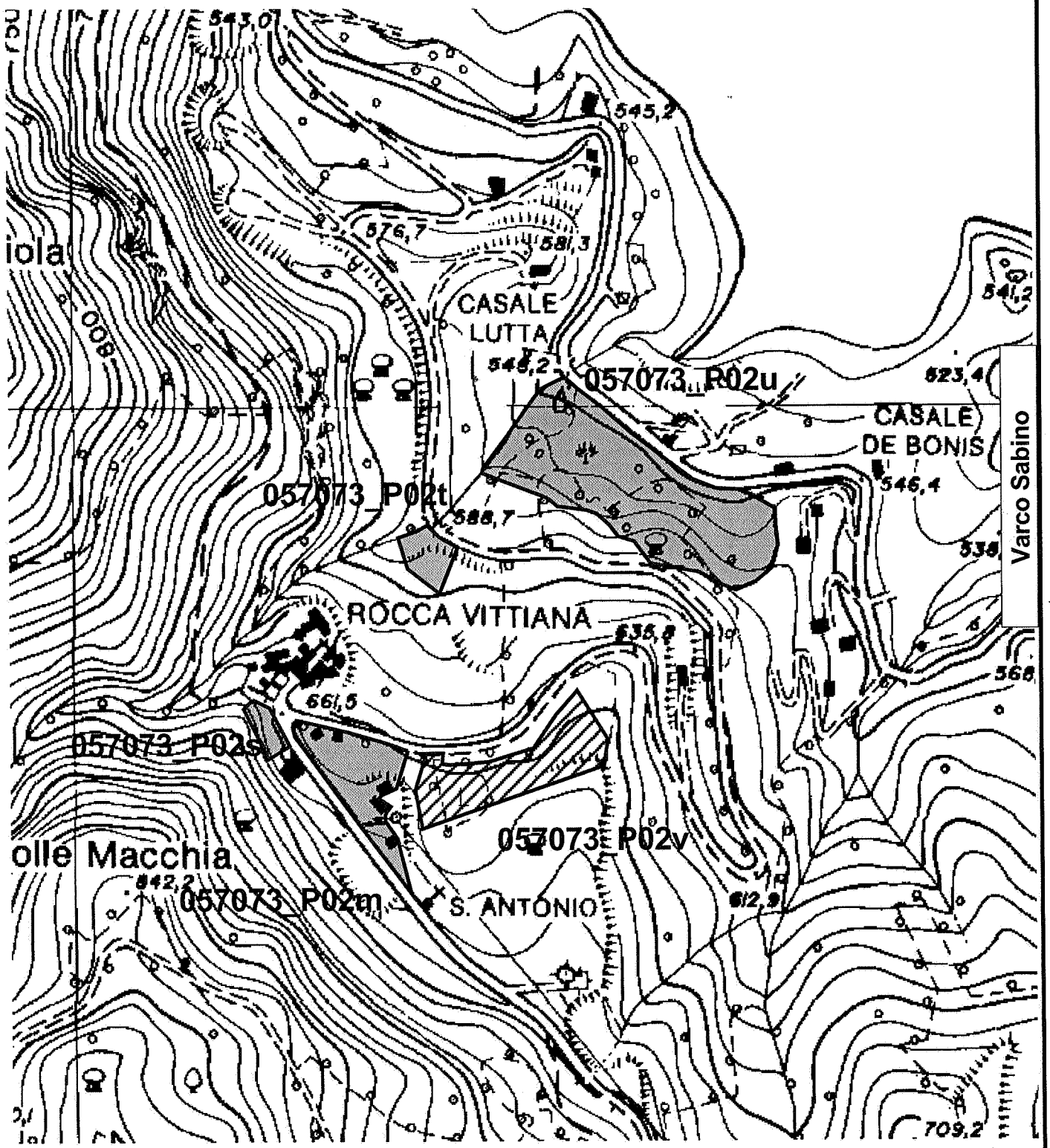

Legenda:

Accolta / Accolta parzialmente

Respinta

●●●● Limite Comunale

00142

Note : _____

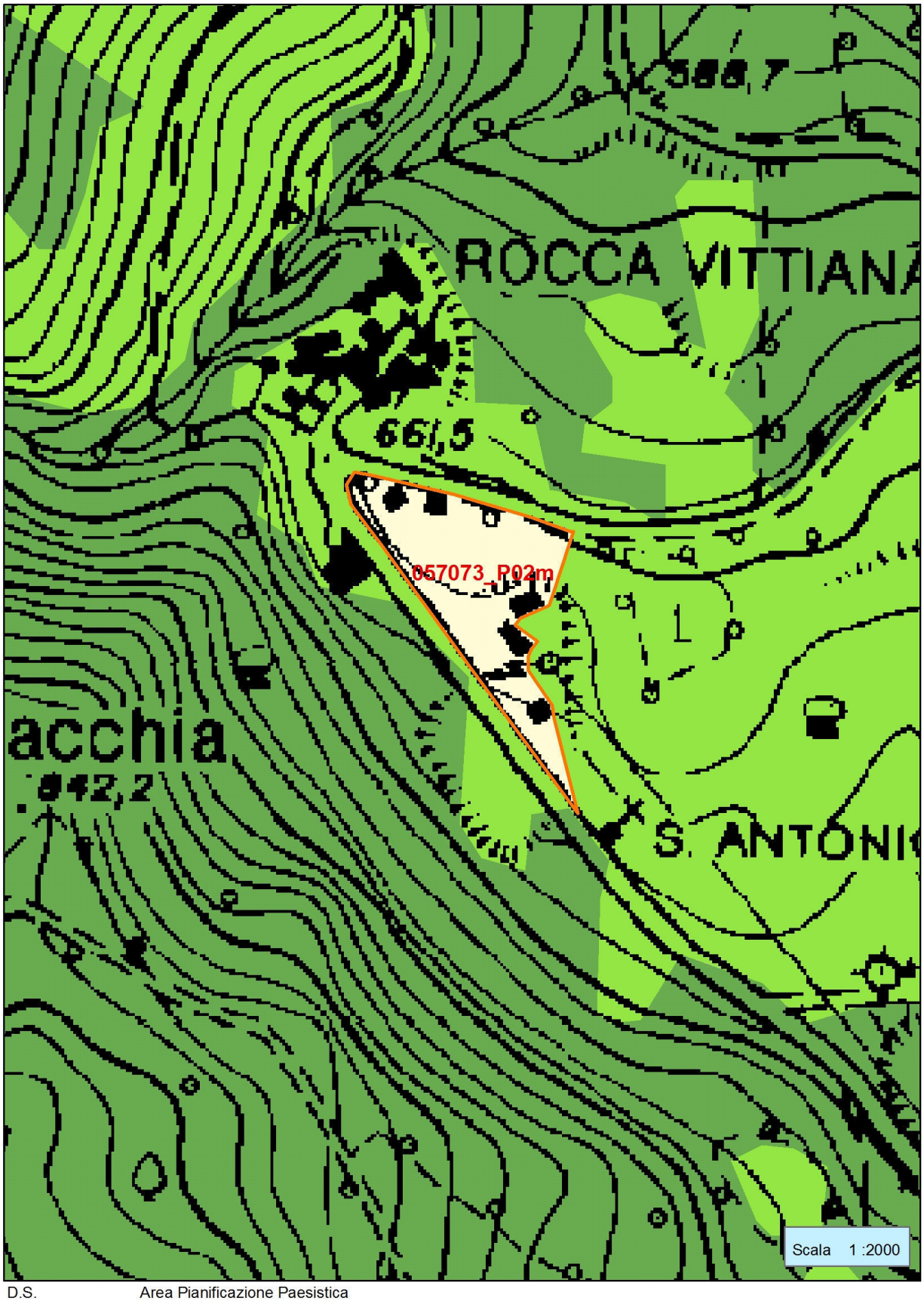

Cod. Parere 057073_P02m

Comune VARCO SABINO

Provincia RI

D.S. Area Pianificazione Paesistica

Provincia **RI**

Comune **VARCO SABINO**

Cod. **057073_P02n**

Numero proposta **2,13**

Proposta *L'Amministrazione Comunale ha trsmesso una nota del Commissario ad Acta, la delibera di adozione del PRG e sei tavole grafiche del PRG con la quale chiede l'applicazione dell'art. 36 ter norma transitoria della legge regionale 24/98.(trasmessa con nota n.2992 del 12/12/2001 e ricevuta in da ta 19/12/2001 con n. prot. 165553)- loc. a ovest di Casale delle Vigne*

Cod. Parere **057073_P02n**

Esito Accolta

Parere Secondo quanto precisato nel punto 3b dei criteri di valutazione delle proposte Comunali.

Prescrizione

Comune :	Provincia:	P.T.P. :	Proposta numero:
Varco Sabino	**Rieti**	**6**	**057073_P02n - 057073_P02z**
CTR : **358090**	SCALA : **5000**		

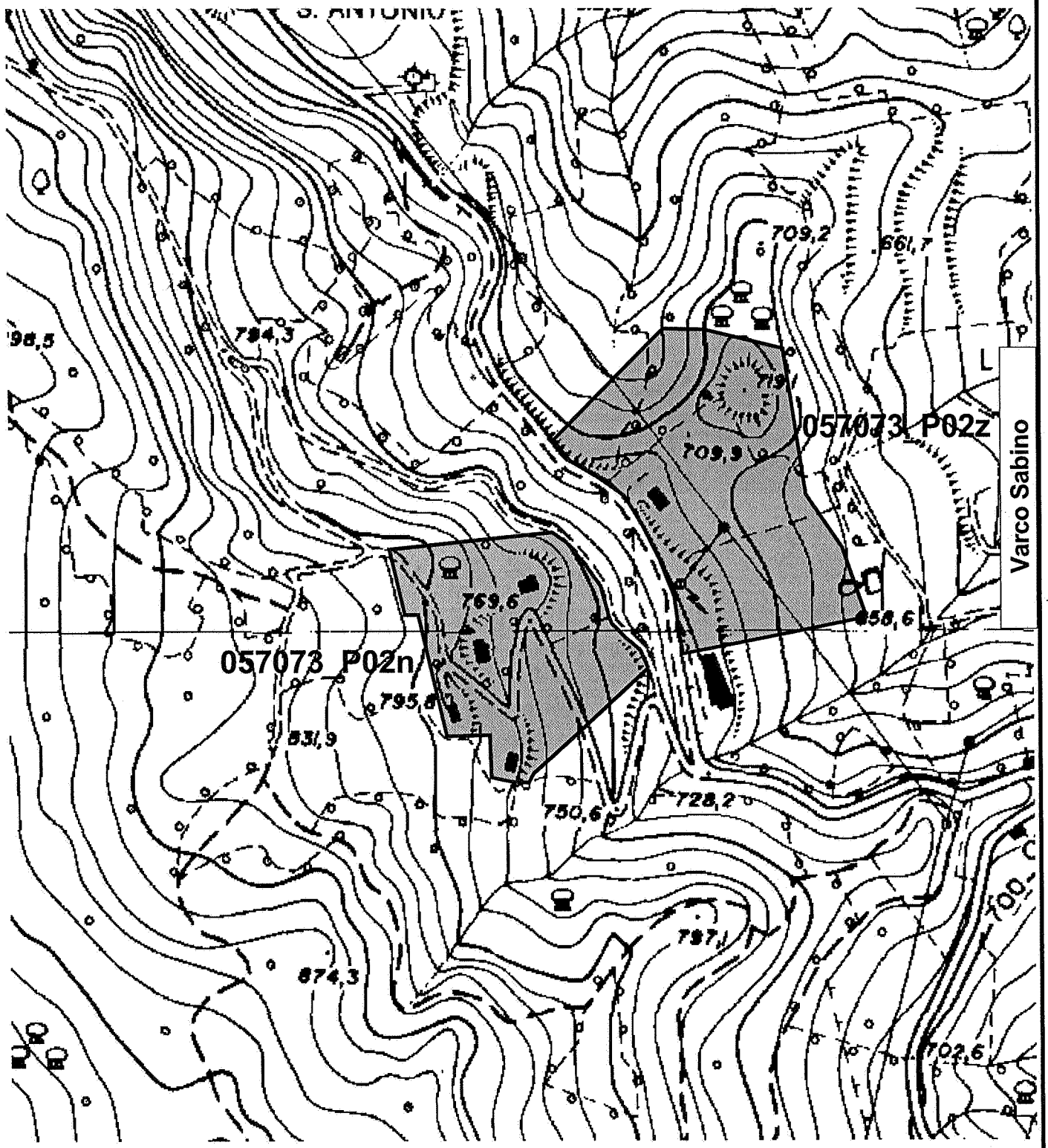

Legenda:

Accolta / Accolta parzialmente

Respinta

●●●● Limite Comunale

00141

Note : _____

Cod. Parere 057073_P02n

Comune VARCO SABINO

Provincia RI

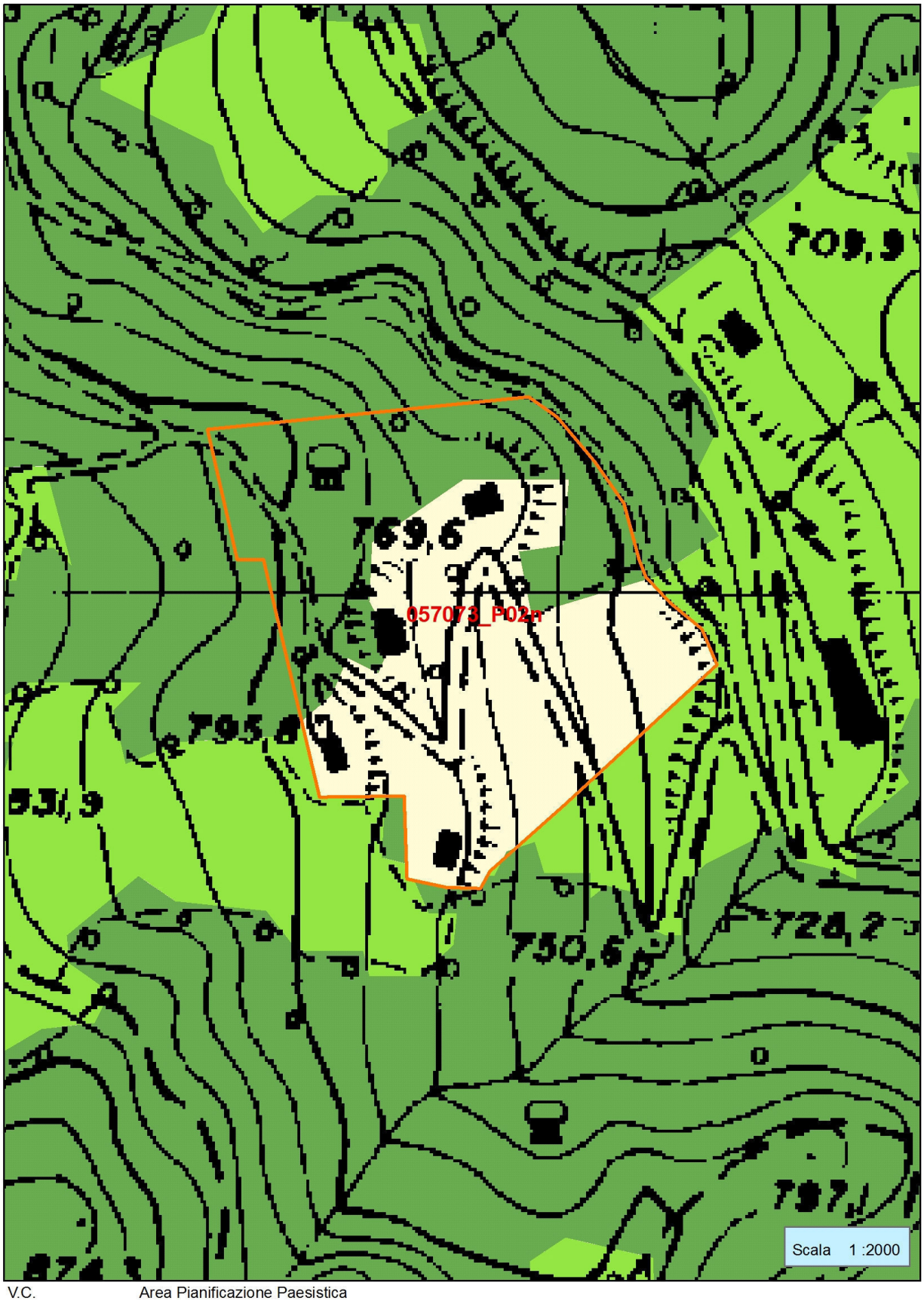

V.C. Area Pianificazione Paesistica

Provincia **RI**

Comune **VARCO SABINO**

Cod. **057073_P02o**

Numero proposta **2,14**

Proposta *L'Amministrazione Comunale ha trsmesso una nota del Commissario ad Acta, la delibera di adozione del PRG e sei tavole grafiche del PRG con la quale chiede l'applicazione dell'art. 36 ter norma transitoria della legge regionale 24/98.(trasmessa con nota n.2992 del 12/12/2001 e ricevuta in da ta 19/12/2001 con n. prot. 165553) - zona a nord del centro abitato di Varco sabino*

Cod. Parere **057073_P02o**

Esito Accolta

Parere Secondo quanto precisato nel punto 3b dei criteri di valutazione delle proposte Comunali.

Prescrizione

Comune :	Provincia:	P.T.P. :	Proposta numero:
Varco Sabino	**Rieti**	**6**	**057073_P02o - 057073_P02p 057073_P02q**

CTR :	SCALA :
358130	**5000**

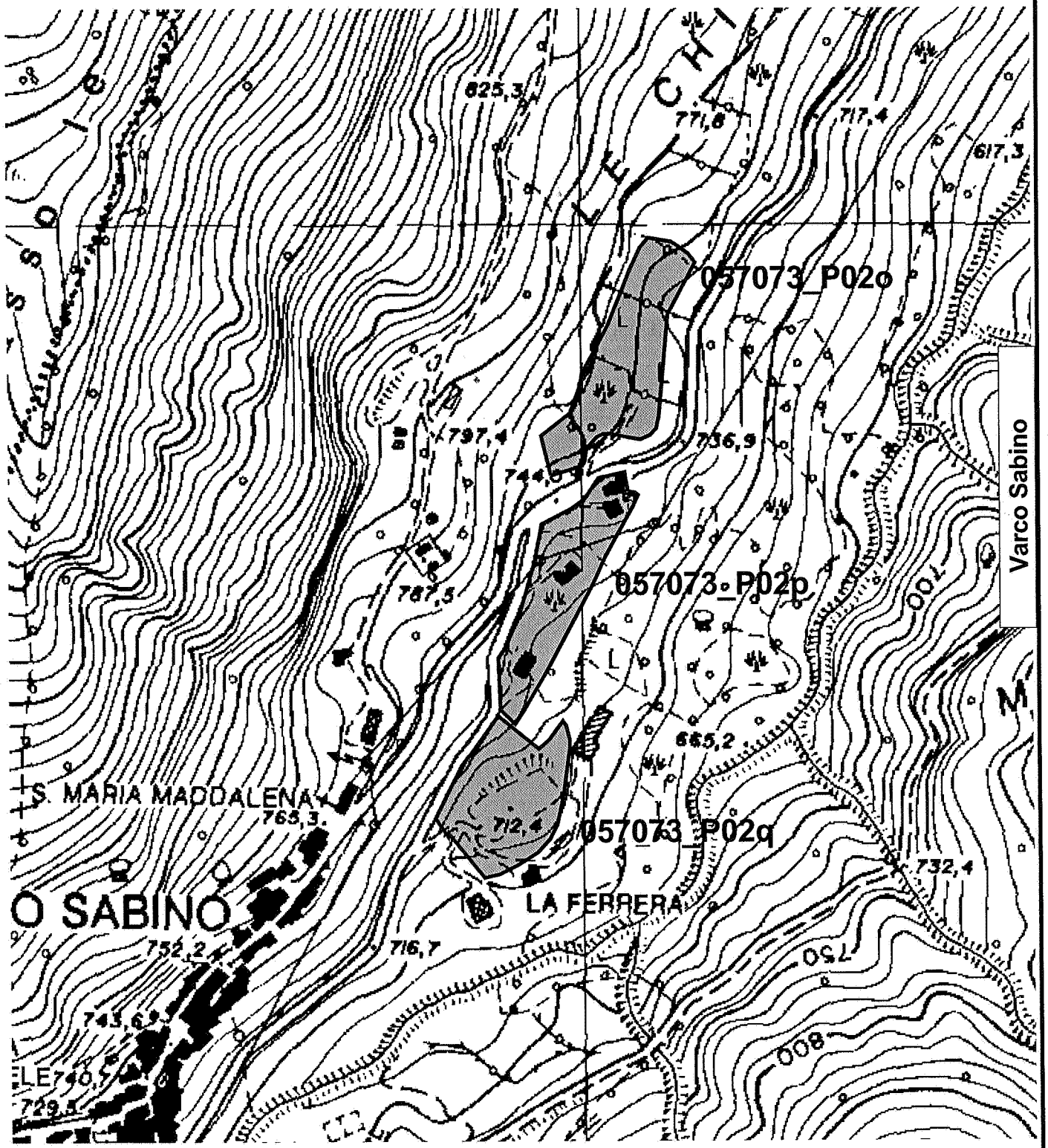

Legenda:

Accolta / Accolta parzialmente

Respinta

●●●● Limite Comunale

00143

Note : _____

Cod. Parere 057073_P02o

Comune VARCO SABINO

Provincia RI

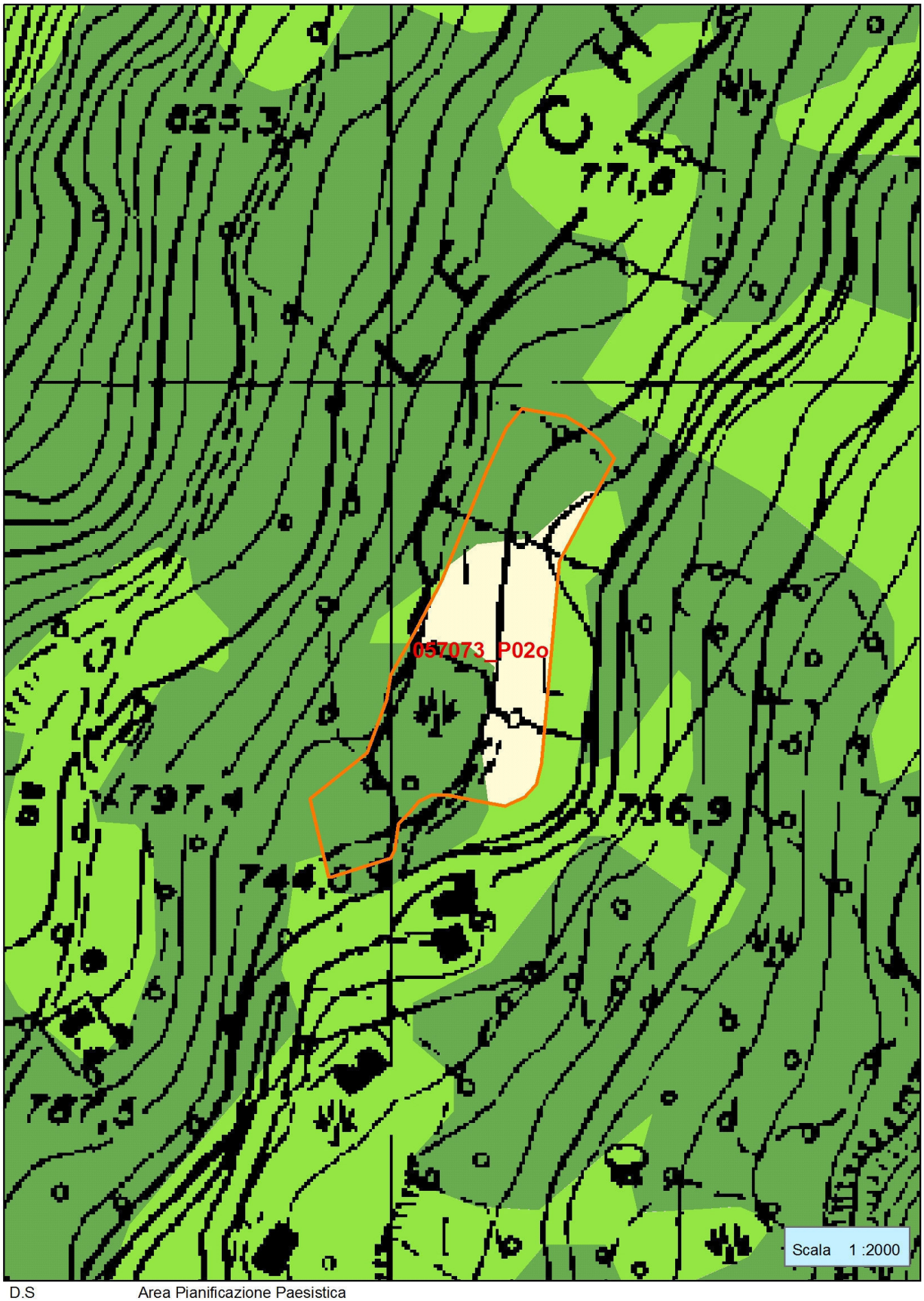

D.S Area Pianificazione Paesistica

Provincia **RI**

Comune **VARCO SABINO**

Cod. **057073_P02p**

Numero proposta **2,15**

Proposta *L'Amministrazione Comunale ha trsmesso una nota del Commissario ad Acta, la delibera di adozione del PRG e sei tavole grafiche del PRG con la quale chiede l'applicazione dell'art. 36 ter norma transitoria della legge regionale 24/98.(trasmessa con nota n.2992 del 12/12/2001 e ricevuta in da ta 19/12/2001 con n. prot. 165553) - zona a nord del centro abitato di Varco Sabino*

Cod. Parere **057073_P02p**

Esito Accolta

Parere Secondo quanto precisato nel punto 3b dei criteri di valutazione delle proposte Comunali.

Prescrizione

Comune :	Provincia:	P.T.P. :	Proposta numero:
Varco Sabino	**Rieti**	**6**	**057073_P02o - 057073_P02p 057073_P02q**

CTR :	SCALA :
358130	**5000**

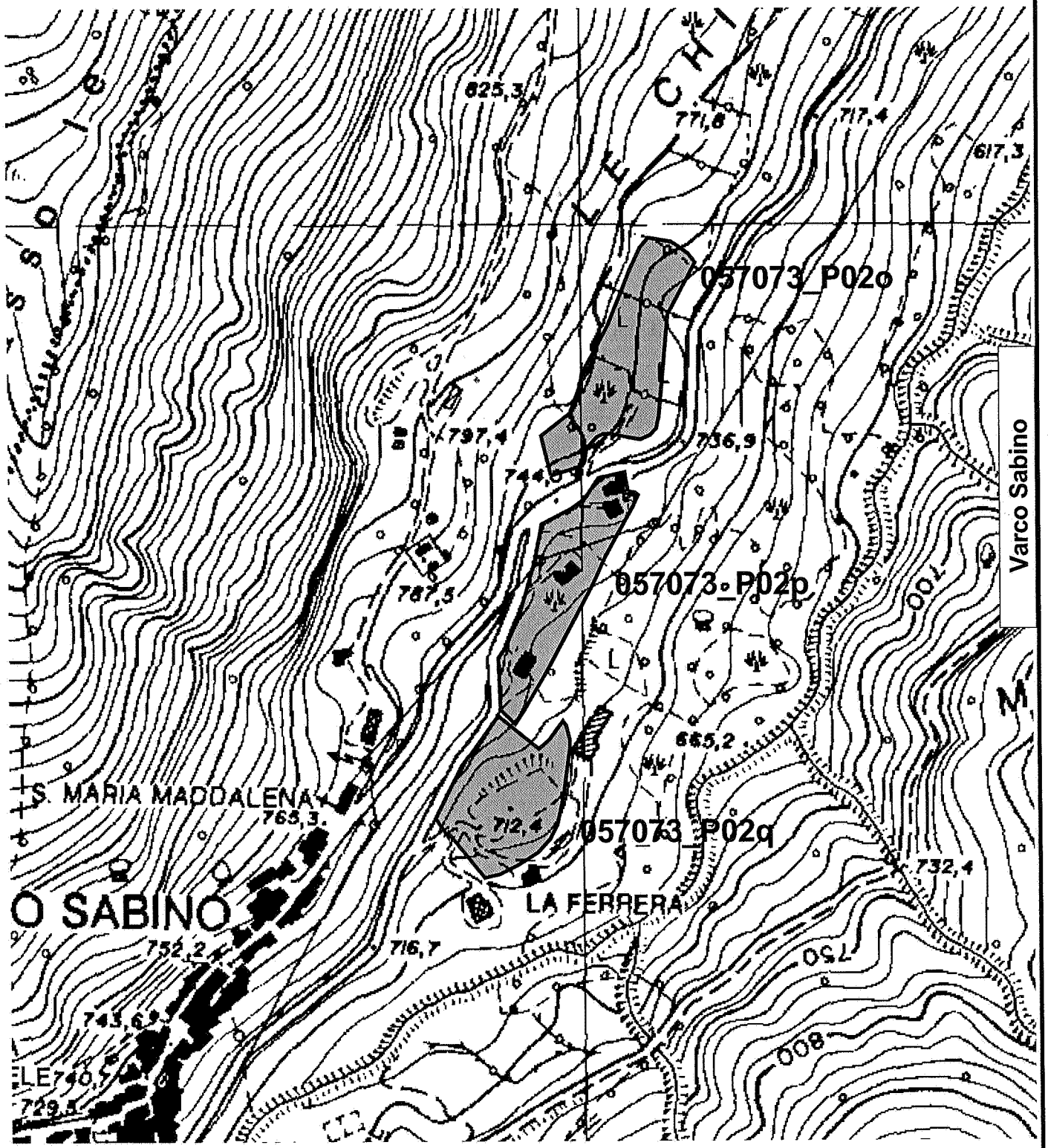

Legenda:

Accolta / Accolta parzialmente

Respinta

●●●● Limite Comunale

00143

Note : _____

Cod. Parere 057073_P02p

Comune VARCO SABINO

Provincia RI

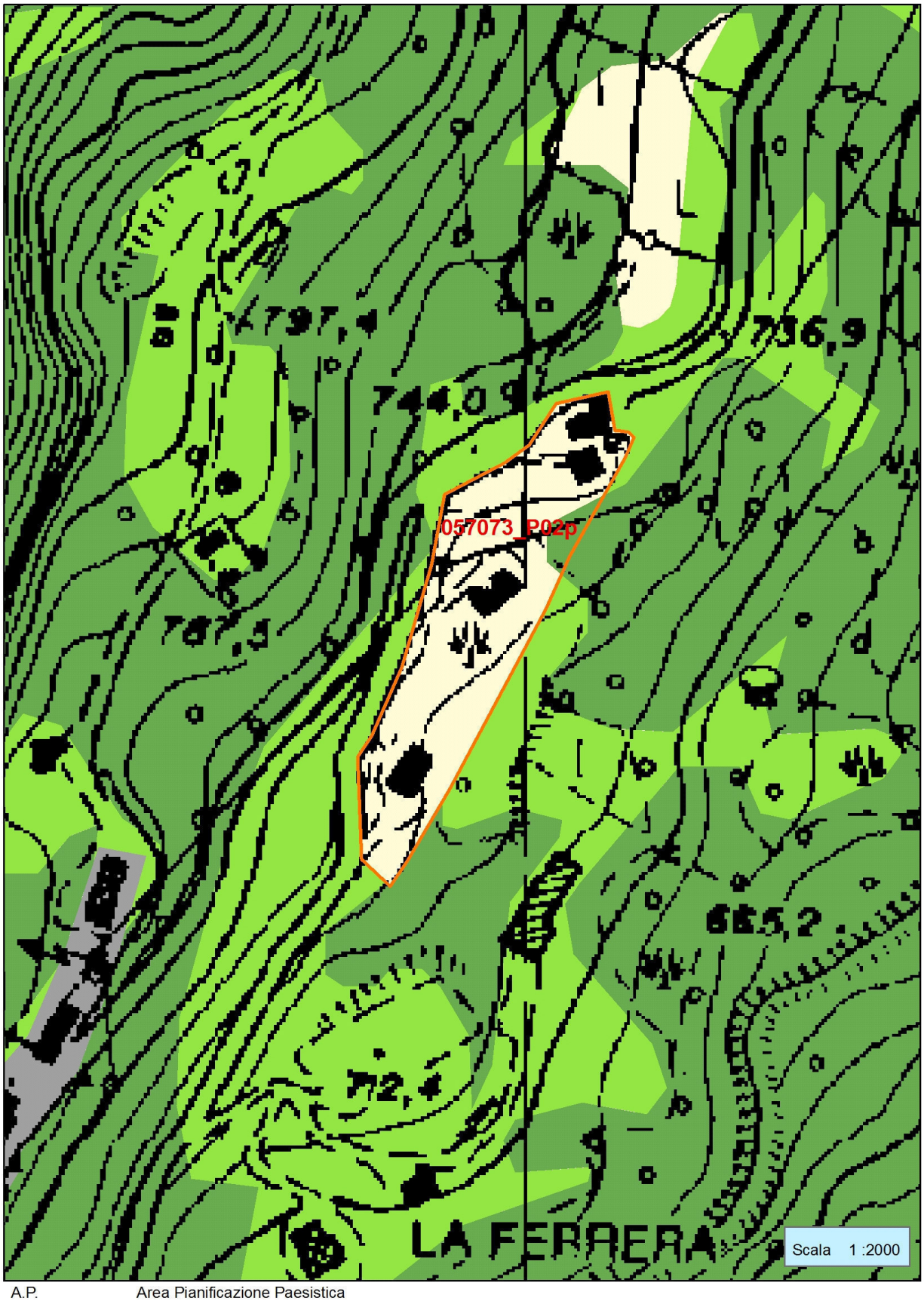

Provincia **RI**

Comune **VARCO SABINO**

Cod. **057073_P02q**

Numero proposta **2,16**

Proposta *L'Amministrazione Comunale ha trsmesso una nota del Commissario ad Acta, la delibera di adozione del PRG e sei tavole grafiche del PRG con la quale chiede l'applicazione dell'art. 36 ter norma transitoria della legge regionale 24/98.(trasmessa con nota n.2992 del 12/12/2001 e ricevuta in da ta 19/12/2001 con n. prot. 165553) - zona adiacente al centro abitato di Varco Sabino*

Cod. Parere **057073_P02q**

Esito Accolta

Parere Secondo quanto precisato nel punto 3b dei criteri di valutazione delle proposte Comunali.

Prescrizione

Comune :	Provincia:	P.T.P. :	Proposta numero:
Varco Sabino	**Rieti**	**6**	**057073_P02o - 057073_P02p 057073_P02q**

CTR :	SCALA :
358130	**5000**

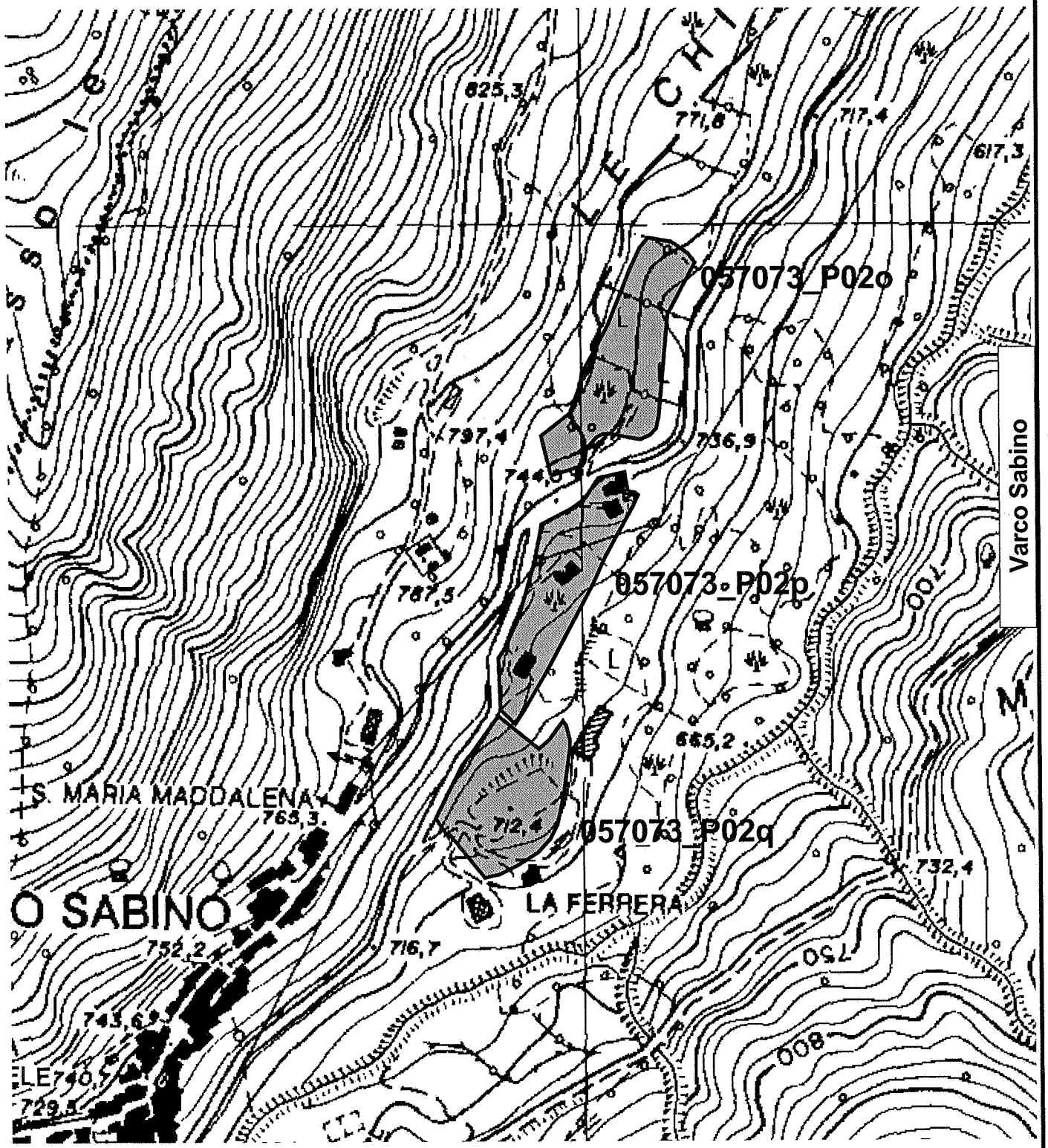

Legenda:

Accolta / Accolta parzialmente

Respinta

●●●● Limite Comunale

00143

Note : _____

Cod. Parere 057073_P02q

Comune VARCO SABINO

Provincia RI

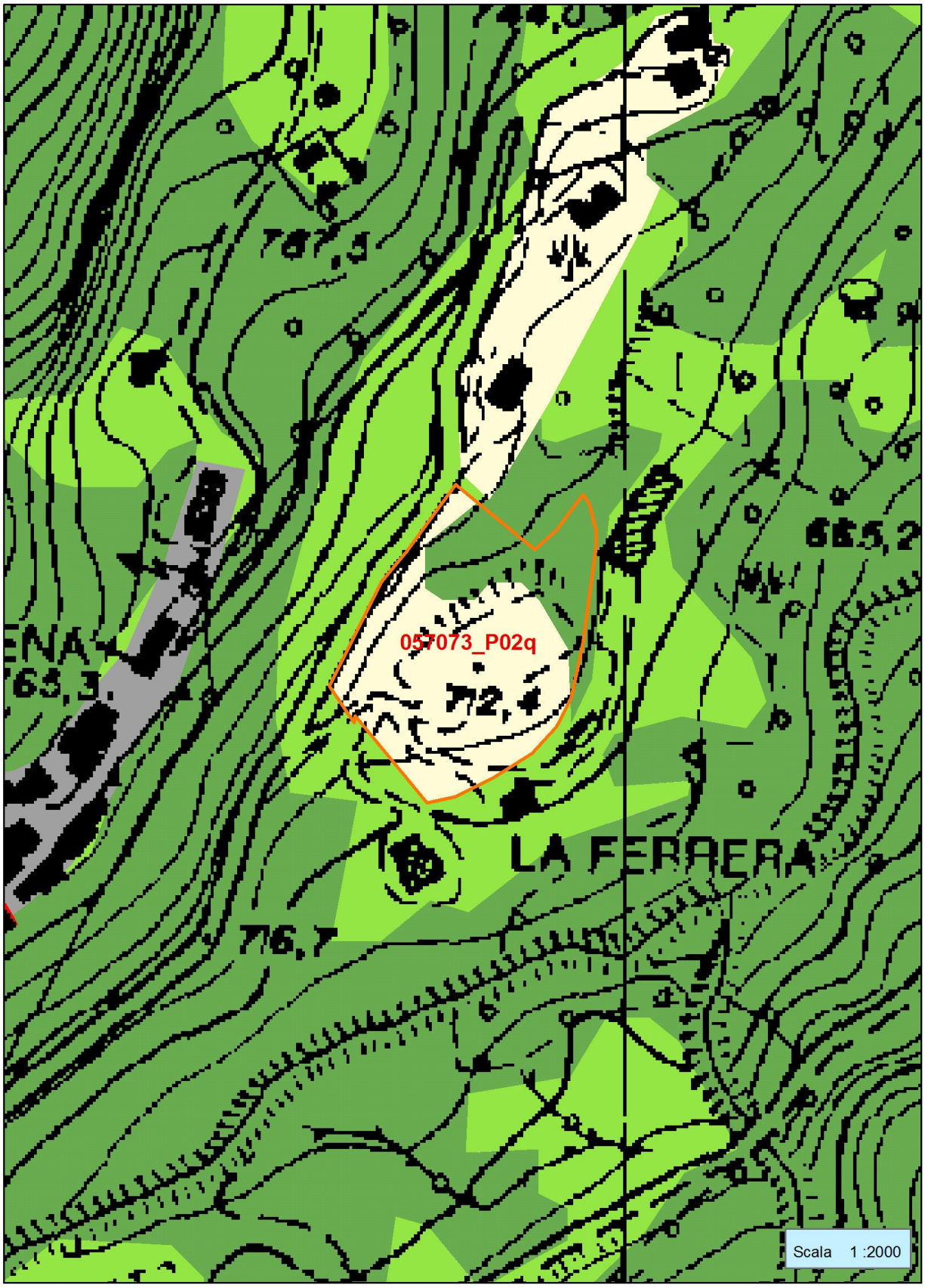

V.C. Area Pianificazione Paesistica

Provincia **RI**

Comune **VARCO SABINO**

Cod. **057073_P02r**

Numero proposta **2,17**

Proposta *L'Amministrazione Comunale ha trsmesso una nota del Commissario ad Acta, la delibera di adozione del PRG e sei tavole grafiche del PRG con la quale chiede l'applicazione dell'art. 36 ter norma transitoria della legge regionale 24/98.(trasmessa con nota n.2992 del 12/12/2001 e ricevuta in da ta 19/12/2001 con n. prot. 165553)- zona a est della loc. Poggio Vittiano*

Cod. Parere **057073_P02r**

Esito Accolta

Parere Secondo quanto precisato nel punto 3b dei criteri di valutazione delle proposte Comunali.

Prescrizione

Comune :	Provincia:	P.T.P. :	Proposta numero:
Varco Sabino	**Rieti**	**6**	**057073_P02a - 057073_P02b** **057073_P02c - 057073_P02d** **057073_P02e - 057073_P02f** **057073_P02r**
CTR : **358090**	SCALA : **5000**		

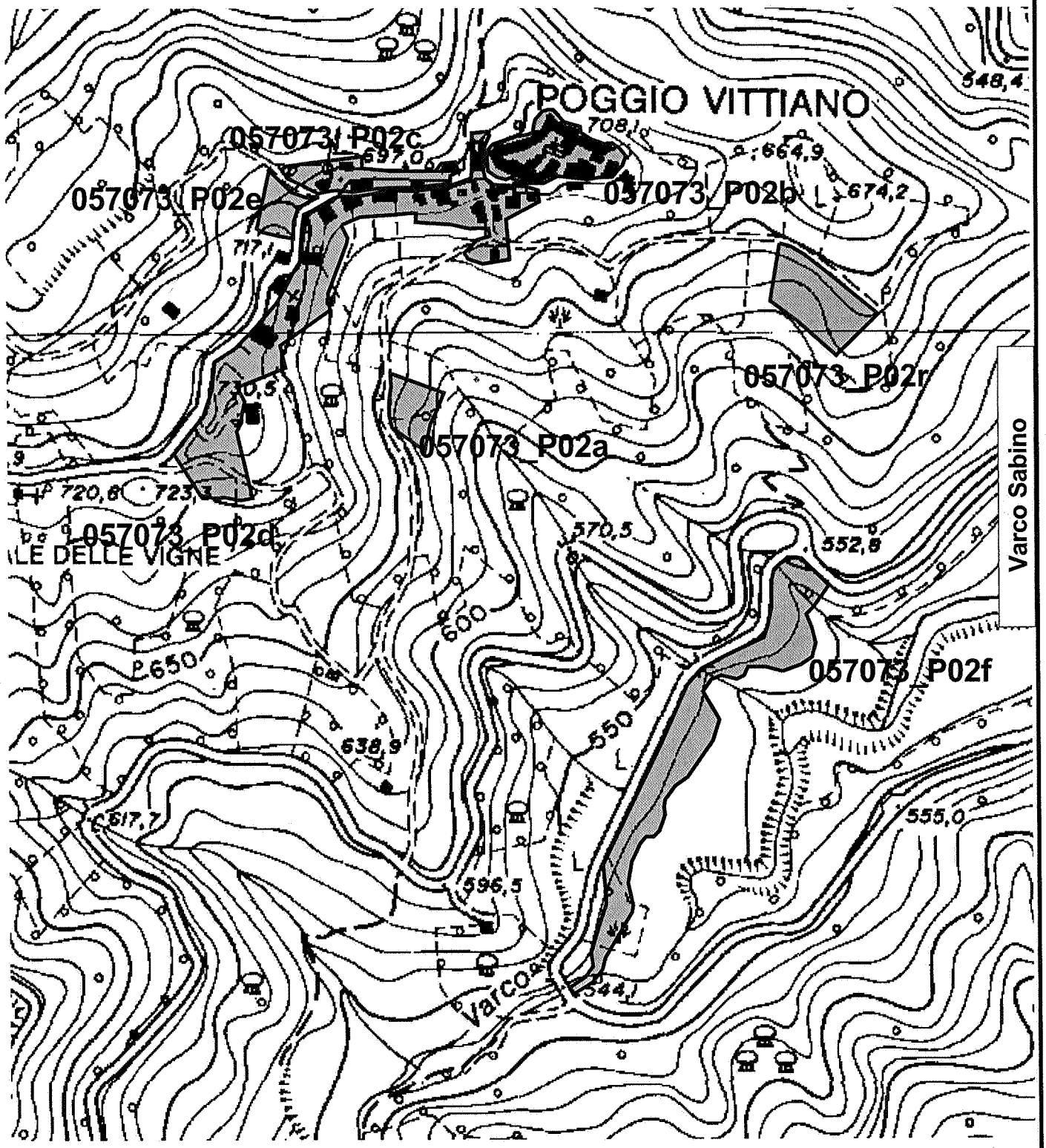

Legenda:

Accolta / Accolta parzialmente — Respinta — ●●●● Limite Comunale

00139

Note : _____

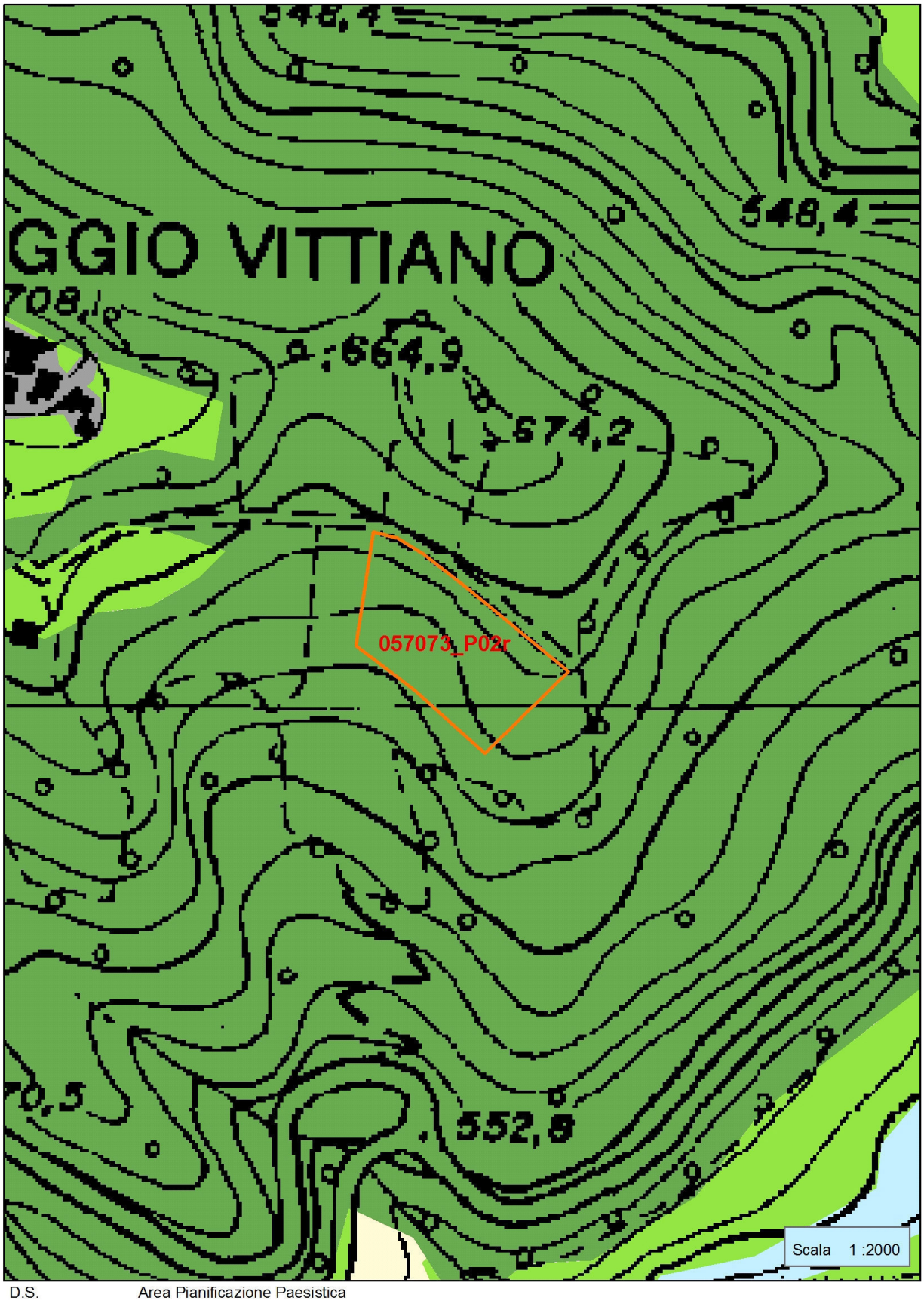

Cod. Parere 057073_P02r

Comune VARCO SABINO

Provincia RI

D.S. Area Pianificazione Paesistica

Provincia **RI**

Comune **VARCO SABINO**

Cod. **057073_P02s**

Numero proposta **2,18**

Proposta *L'Amministrazione Comunale ha trsmesso una nota del Commissario ad Acta, la delibera di adozione del PRG e sei tavole grafiche del PRG con la quale chiede l'applicazione dell'art. 36 ter norma transitoria della legge regionale 24/98.(trasmessa con nota n.2992 del 12/12/2001 e ricevuta in da ta 19/12/2001 con n. prot. 165553) - loc. Rocca Vittiana*

Cod. Parere **057073_P02s**

Esito Accolta

Parere secondo quanto precisato nel punto 3b dei criteri di valutazione del contributo dei comuni

Prescrizione

Comune :	Provincia:	P.T.P. :	Proposta numero:
Varco Sabino	**Rieti**	**6**	**057073_P02m** **057073_P02s** **057073_P02t** **057073_P02u** **057073_P02v**
CTR : **358090**	SCALA : **5000**		

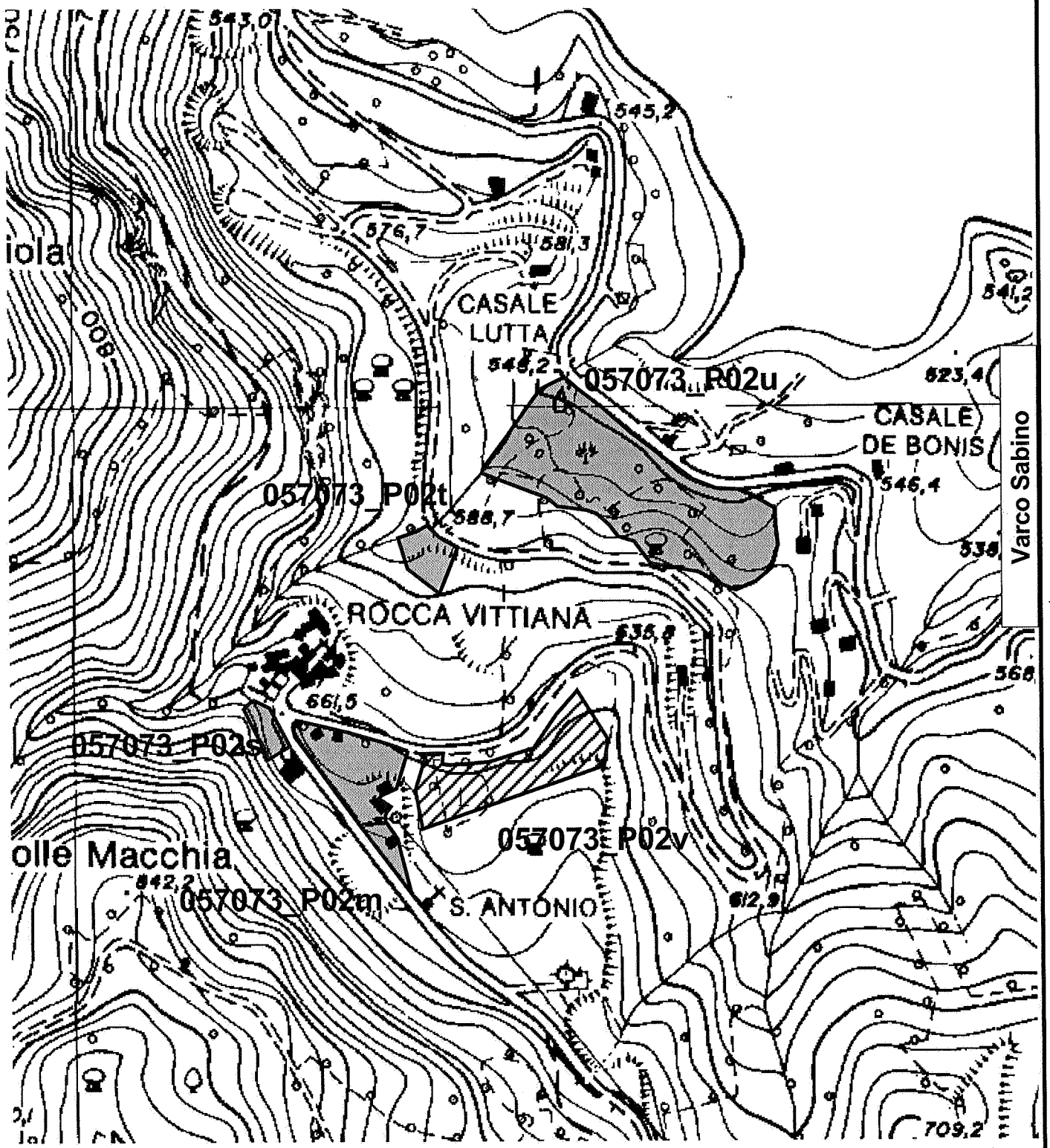

Legenda:

Accolta / Accolta parzialmente

Respinta

●●●● Limite Comunale

00142

Note : _____

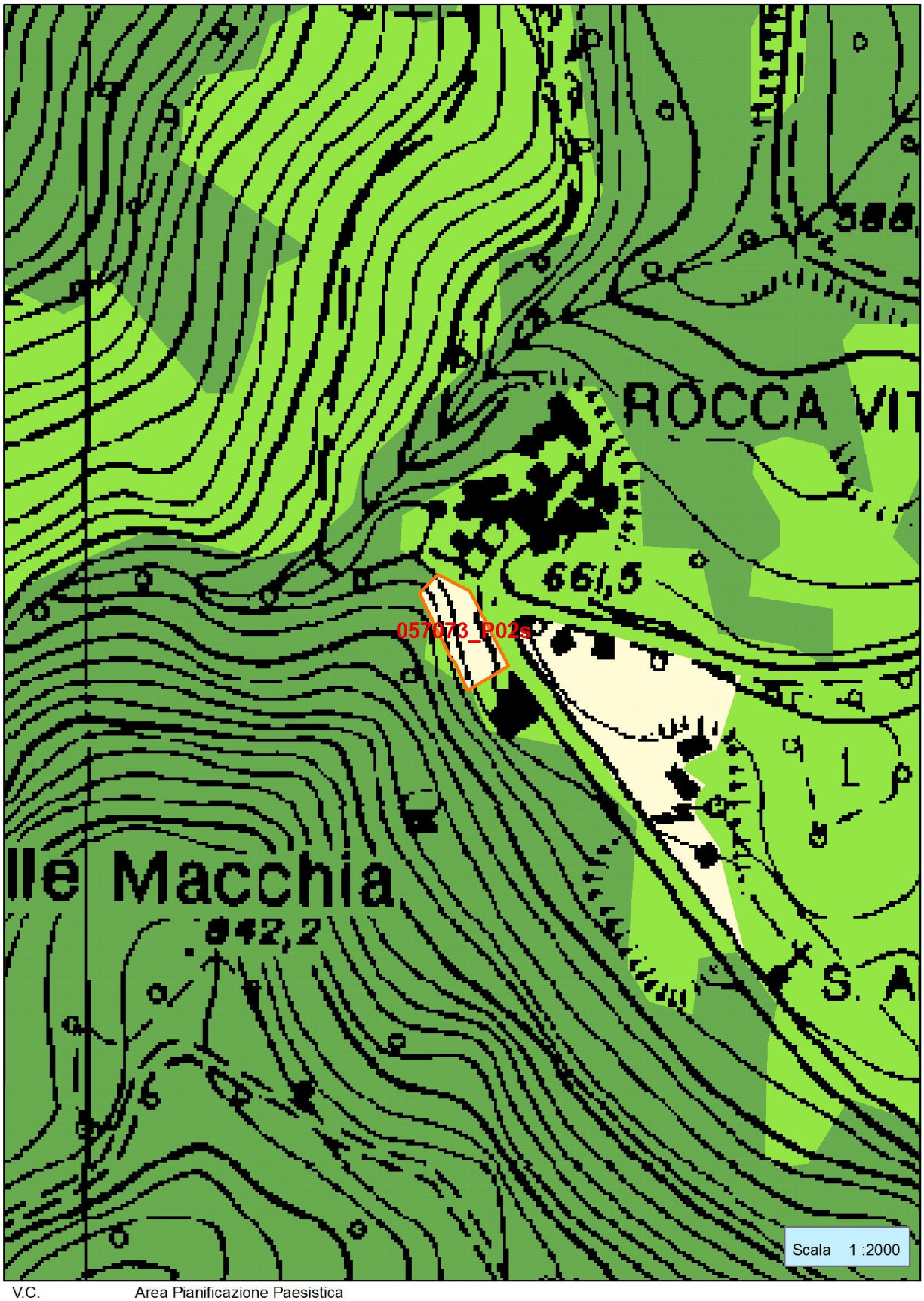

V.C. Area Pianificazione Paesistica

Cod. Parere 057073_P02s

Comune VARCO SABINO

Provincia RI

Provincia **RI**

Comune **VARCO SABINO**

Cod. **057073_P02t**

Numero proposta **2,19**

Proposta *L'Amministrazione Comunale ha trsmesso una nota del Commissario ad Acta, la delibera di adozione del PRG e sei tavole grafiche del PRG con la quale chiede l'applicazione dell'art. 36 ter norma transitoria della legge regionale 24/98.(trasmessa con nota n.2992 del 12/12/2001 e ricevuta in da ta 19/12/2001 con n. prot. 165553)- zona a nord di loc. Rocca Vittiana*

Cod. Parere **057073_P02t**

Esito Accolta

Parere secondo quanto precisato nel punto 3b dei criteri di valutazione del contributo dei comuni

Prescrizione

Comune :	Provincia:	P.T.P. :	Proposta numero:
Varco Sabino	**Rieti**	**6**	**057073_P02m** **057073_P02s** **057073_P02t** **057073_P02u** **057073_P02v**
CTR : **358090**	SCALA : **5000**		

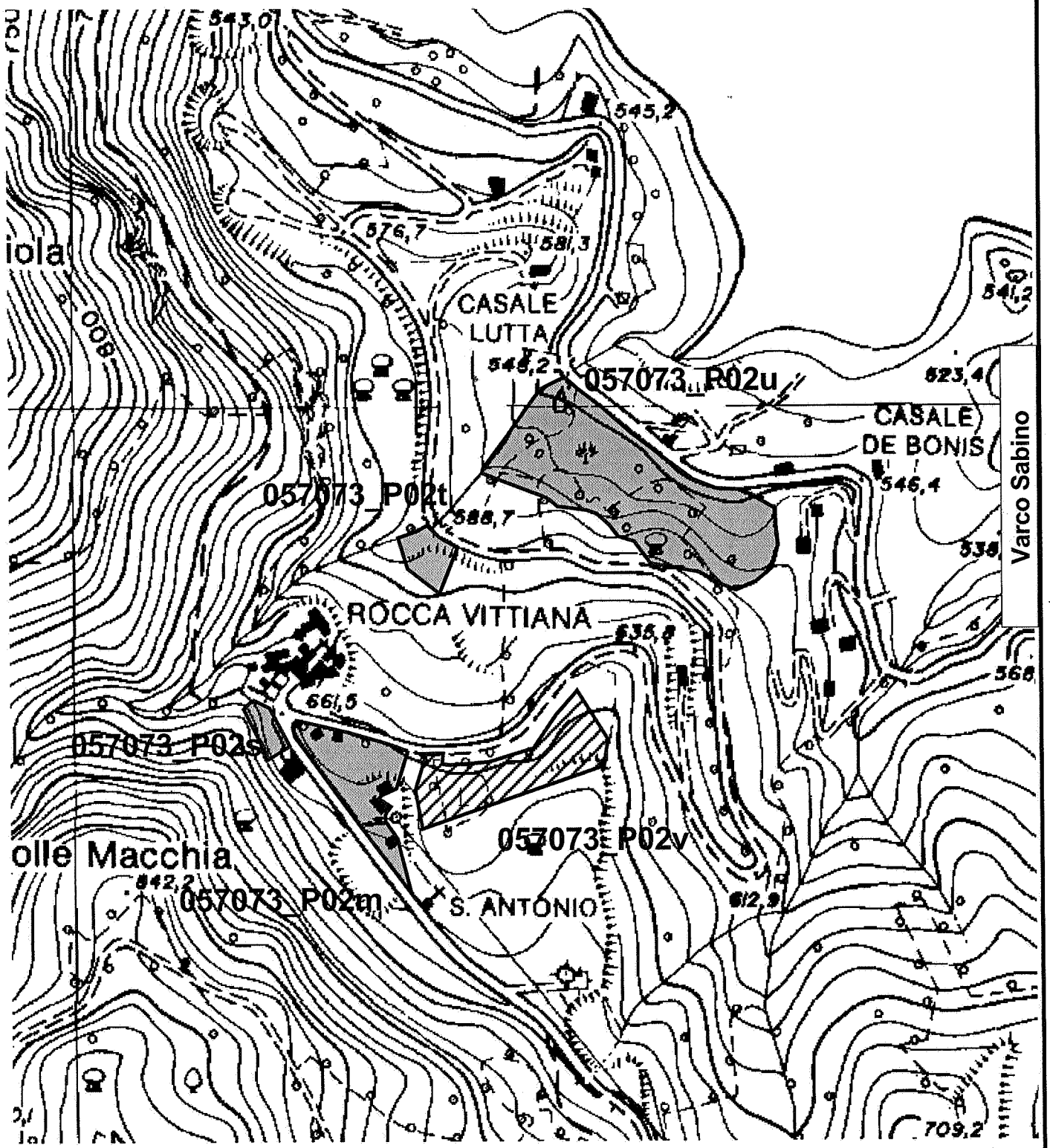

Legenda:

Accolta / Accolta parzialmente

Respinta

●●●● Limite Comunale

00142

Note : _____

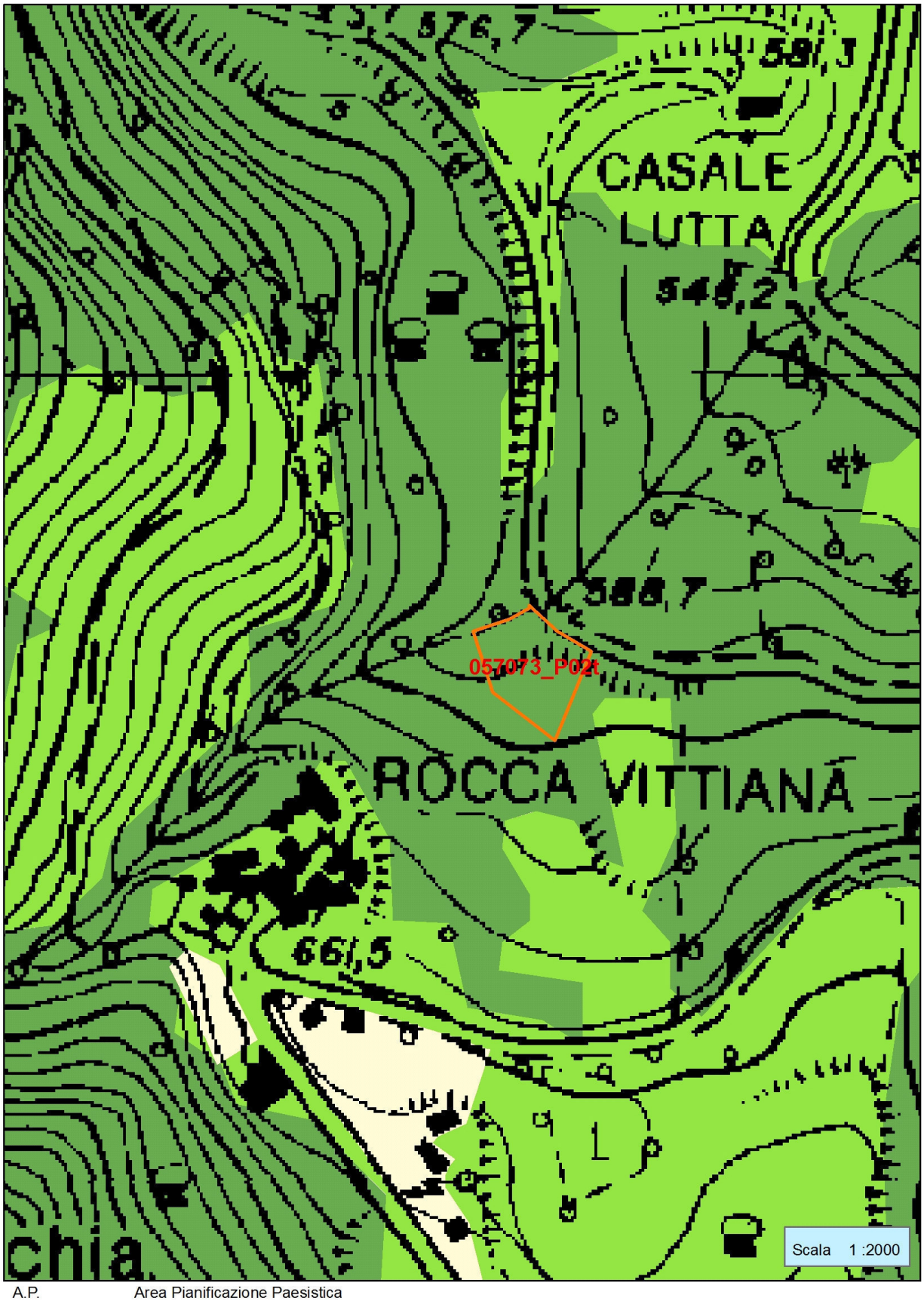

Cod. Parere 057073_P02t

Comune VARCO SABINO

Provincia RI

A.P. Area Pianificazione Paesistica

Provincia **RI**

Comune **VARCO SABINO**

Cod. **057073_P02u**

Numero proposta **2,21**

Proposta *L'Amministrazione Comunale ha trsmesso una nota del Commissario ad Acta, la delibera di adozione del PRG e sei tavole grafiche del PRG con la quale chiede l'applicazione dell'art. 36 ter norma transitoria della legge regionale 24/98.(trasmessa con nota n.2992 del 12/12/2001 e ricevuta in da ta 19/12/2001 con n. prot. 165553) - loc. Casale Lutta.*

Cod. Parere **057073_P02u**

Esito Accolta parzialmente

Parere secondo il punto 3a dei criteri di valutazione. Nell'area in oggetto viene consentito quanto precisato nell'art. 6, commi 6,7,8, della LR 24/98

Prescrizione

Comune :	Provincia:	P.T.P. :	Proposta numero:
Varco Sabino	**Rieti**	**6**	**057073_P02m** **057073_P02s** **057073_P02t** **057073_P02u** **057073_P02v**
CTR : **358090**	SCALA : **5000**		

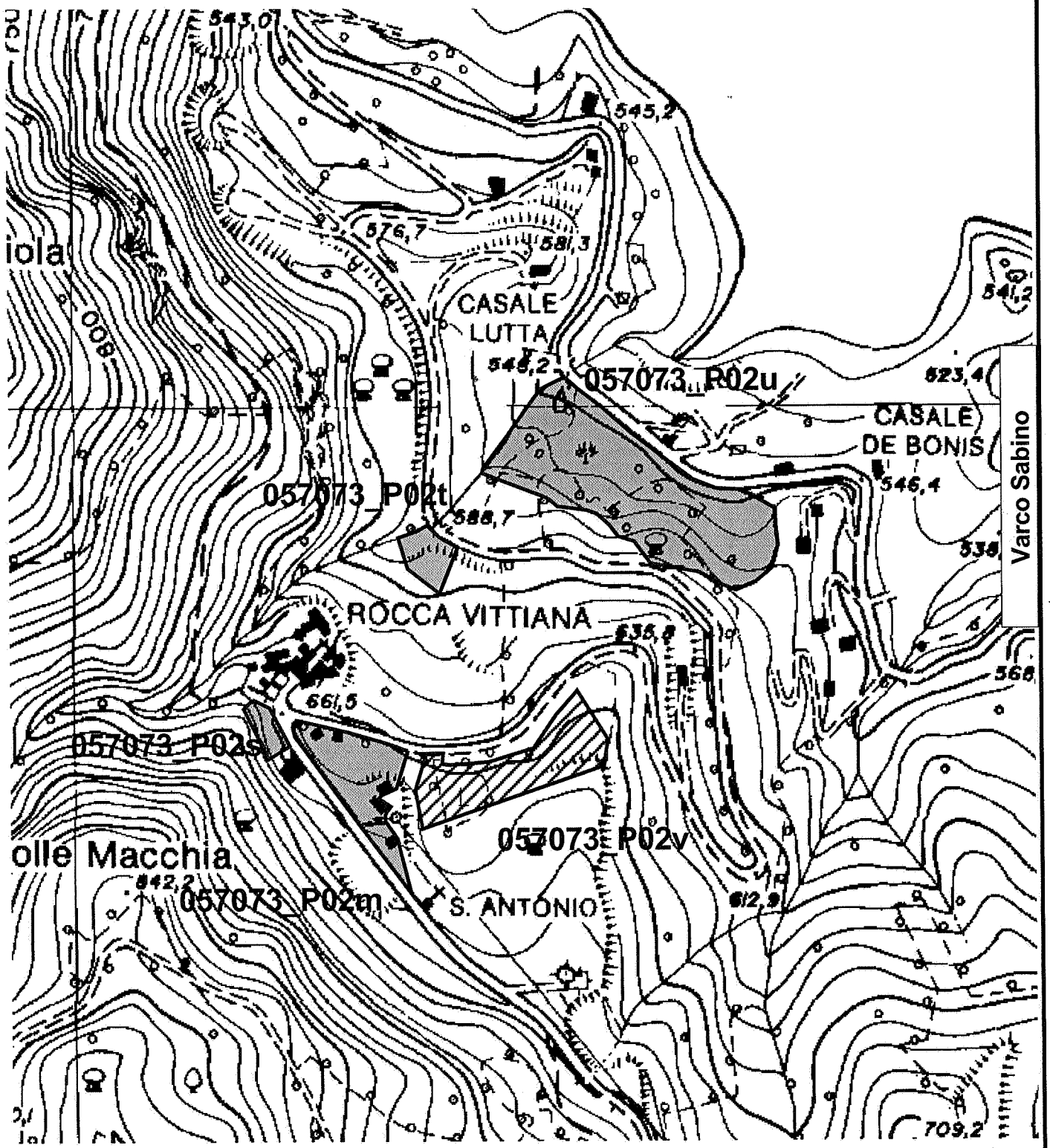

Legenda:

Accolta / Accolta parzialmente

Respinta

●●●● Limite Comunale

00142

Note : _____

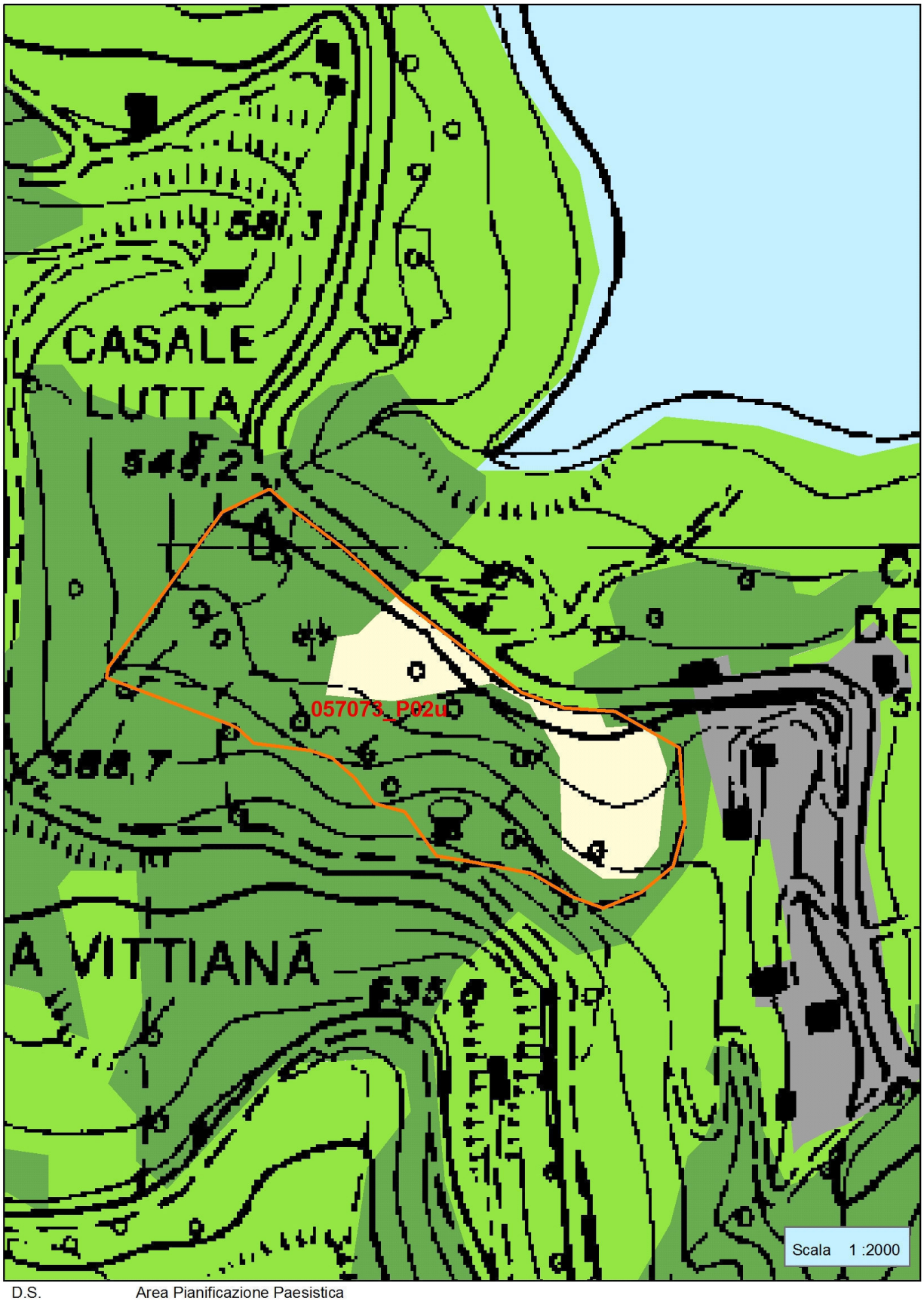

Cod. Parere 057073_P02u

Comune VARCO SABINO

Provincia RI

D.S. Area Pianificazione Paesistica

Provincia **RI**

Comune **VARCO SABINO**

Cod. **057073_P02z**

Numero proposta **2,23**

Proposta *L'Amministrazione Comunale ha trsmesso una nota del Commissario ad Acta, la delibera di adozione del PRG e sei tavole grafiche del PRG con la quale chiede l'applicazione dell'art. 36 ter norma transitoria della legge regionale 24/98.(trasmessa con nota n.2992 del 12/12/2001 e ricevuta in da ta 19/12/2001 con n. prot. 165553) - casale delle vigne.-*

Cod. Parere **057073_P02z**

Esito Accolta

Parere secondo quanto precisato nel punto 3b dei criteri di valutazione del contributo dei comuni

Prescrizione

Comune :	Provincia:	P.T.P. :	Proposta numero:
Varco Sabino	**Rieti**	**6**	**057073_P02n - 057073_P02z**
CTR : **358090**	SCALA : **5000**		

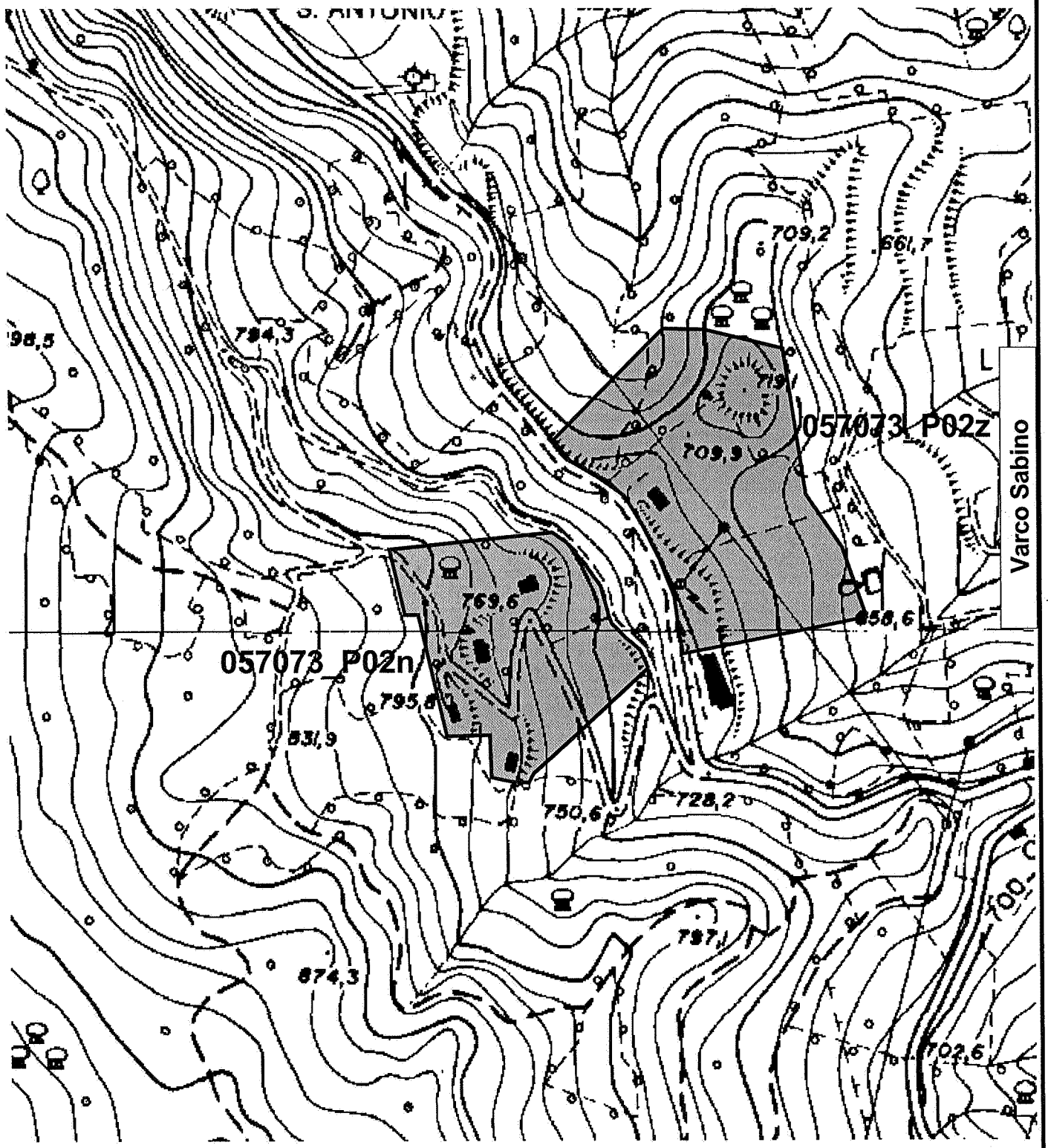

Legenda:

Accolta / Accolta parzialmente

Respinta

●●●● Limite Comunale

00141

Note : _____

Cod. Parere 057073_P02z

Comune VARCO SABINO

Provincia RI

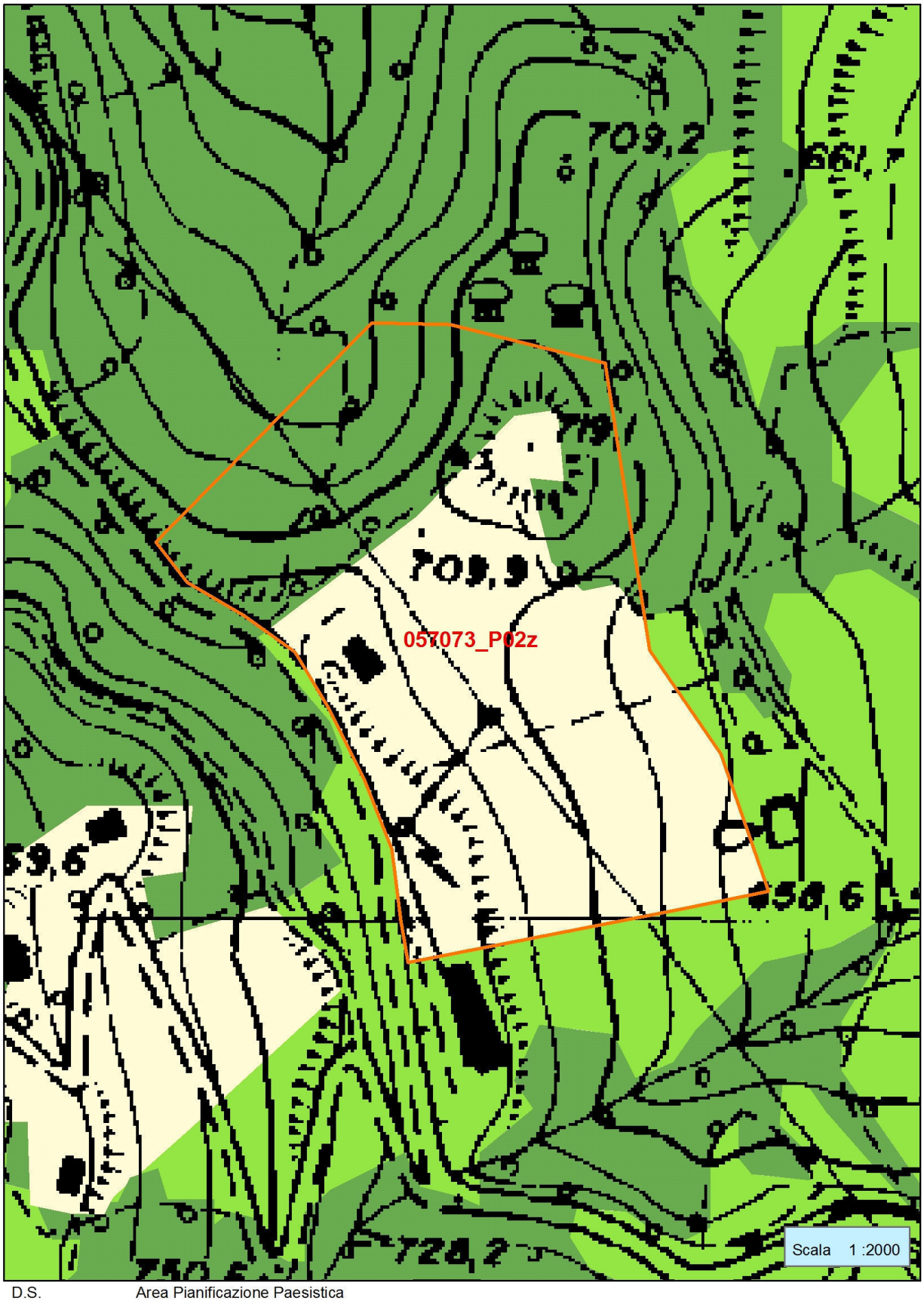

D.S. Area Pianificazione Paesistica